

# КАРТА-ПЛАН ТЕРРИТОРИИ

## Пояснительная записка

### 1. Сведения о территории выполнения комплексных кадастровых работ: 29:16:131001

(наименование субъекта Российской Федерации, муниципального образования, населенного пункта, уникальные учетные номера кадастровых кварталов, иные сведения, позволяющие определить местоположение территории, на которой выполняются комплексные кадастровые работы, например, наименование садоводческого или огороднического некоммерческого товарищества, гаражного кооператива, элемента планировочной структуры)

### 2. Основания выполнения комплексных кадастровых работ:

Наименование, дата и номер документа, на основании которого выполняются комплексные кадастровые работы: Муниципальный контракт, "14" мая 2024 г. , 20/2024

### 3. Дата подготовки карты-плана территории: "18" сентября 2024 г.

### 4. Сведения о заказчике(ах) комплексных кадастровых работ:

В отношении юридического лица, органа местного самоуправления муниципального района, муниципального округа или городского округа либо уполномоченного исполнительного органа государственной власти субъекта Российской Федерации:

полное или сокращенное (в случае, если имеется) наименование: Комитет по управлению муниципальным имуществом и земельным отношениям администрации муниципального образования "Приморский муниципальный район"

основной государственный регистрационный номер: 1022901496551

идентификационный номер налогоплательщика: 2921001442

В отношении физического лица или представителя физических или юридических лиц:

фамилия, имя, отчество (последнее - при наличии): -

страховой номер индивидуального лицевого счета в системе обязательного пенсионного страхования Российской Федерации (СНИЛС): -

Наименование и реквизиты документа, подтверждающие полномочия представителя заказчика(ов) комплексных кадастровых работ: -

Адрес электронной почты (для направления уведомления о результатах внесения сведений в Единый государственный реестр недвижимости): -

### 5. Сведения об исполнителе комплексных кадастровых работ:

Полное или сокращенное (в случае, если имеется) наименование и адрес юридического лица, с которым заключен государственный или муниципальный контракт либо договор подряда на выполнение комплексных кадастровых работ: -

Фамилия, имя, отчество кадастрового инженера (последнее - при наличии): Чурбанов Андрей Игоревич и основной государственный регистрационный номер кадастрового инженера индивидуального предпринимателя (ОГРНИП): 311293214400059

Страховой номер индивидуального лицевого счета в системе обязательного пенсионного страхования Российской Федерации (СНИЛС) кадастрового инженера: 123-159-035 23

Уникальный реестровый номер кадастрового инженера в реестре саморегулируемой организации кадастровых инженеров и дата внесения сведений о физическом лице в такой реестр: 2427, 2024-04-05

Полное или (в случае, если имеется) сокращенное наименование саморегулируемой организации кадастровых инженеров, членом которой является кадастровый инженер: Ассоциация "Гильдия кадастровых инженеров"

Контактный телефон: +79115620685

Почтовый адрес и адрес электронной почты, по которым осуществляется связь с кадастровым инженером: Приморский район, деревня Пустошь, 51, 2 churbanov.andrey@yandex.ru

**6. Перечень документов, использованных при подготовке карты-плана территории**

| №<br>п/п | Реквизиты документа         |            |                         |   |               |
|----------|-----------------------------|------------|-------------------------|---|---------------|
|          | Вид                         | Дата       | Номер                   | Наименование  | Иные сведения |
| 1        | 2                           | 3          | 4                       | 5   | 6             |
| 1        | Кадастровый план территории | 29.07.2024 | КУВИ-001/2024-193501388 | Кадастровый план территории   | -             |
| 2        | ПРОЧИЕ                      | 18.04.2019 | 03-39/5911              | Письмо о предоставлении информации  | -             |
| 3        | ПРОЧИЕ                      | 01.01.2008 | б/н                     | Планшеты 1:500 на жесткой основе  | -             |
| 4        | ПРОЧИЕ                      | 06.03.2020 | 20-п                    | Правила землепользования и застройки муниципальное образование «Пертоминское» Приморского муниципального района Архангельской области | -             |
| 5        | ПРОЧИЕ                      | 11.09.2024 | FV-240911-1184762       | Выписка из государственного адресного реестра об адресе объекта адресации   | -             |
| 6        | ПРОЧИЕ                      | 11.09.2024 | FV-240911-1184764       | Выписка из государственного адресного реестра об адресе объекта адресации   | -             |
| 7        | ПРОЧИЕ                      | 11.09.2024 | FV-240911-1184766       | Выписка из государственного адресного реестра об адресе объекта адресации   | -             |
| 8        | ПРОЧИЕ                      | 11.09.2024 | FV-240911-1184768       | Выписка из государственного адресного реестра об адресе объекта адресации   | -             |
| 9        | ПРОЧИЕ                      | 11.09.2024 | FV-240911-1184770       | Выписка из государственного адресного реестра об адресе объекта адресации   | -             |
| 10       | ПРОЧИЕ                      | 11.09.2024 | FV-240911-1184772       | Выписка из государственного адресного реестра об адресе объекта адресации   | -             |
| 11       | ПРОЧИЕ                      | 11.09.2024 | FV-240911-1184774       | Выписка из государственного адресного реестра об адресе объекта адресации   | -             |
| 12       | ПРОЧИЕ                      | 11.09.2024 | FV-240911-1184776       | Выписка из государственного адресного реестра об адресе объекта адресации   | -             |
| 13       | ПРОЧИЕ                      | 11.09.2024 | FV-240911-1184780       | Выписка из государственного адресного реестра об адресе объекта адресации   | -             |
| 14       | ПРОЧИЕ                      | 11.09.2024 | FV-240911-1184782       | Выписка из государственного адресного реестра об адресе объекта адресации   | -             |
| 15       | ПРОЧИЕ                      | 11.09.2024 | FV-240911-1184786       | Выписка из государственного адресного реестра об адресе объекта адресации   | -             |
| 16       | ПРОЧИЕ                      | 11.09.2024 | FV-240911-1184788       | Выписка из государственного адресного реестра об адресе объекта адресации   | -             |
| 17       | ПРОЧИЕ                      | 11.09.2024 | FV-240911-1184790       | Выписка из государственного адресного реестра об адресе объекта адресации   | -             |
| 18       | ПРОЧИЕ                      | 11.09.2024 | FV-240911-1184826       | Выписка из государственного адресного реестра об адресе объекта адресации   | -             |
| 19       | ПРОЧИЕ                      | 11.09.2024 | FV-240911-1184828       | Выписка из государственного адресного реестра об адресе объекта адресации   | -             |
| 20       | ПРОЧИЕ                      | 11.09.2024 | FV-240911-1184830       | Выписка из государственного адресного реестра об адресе объекта адресации   | -             |
| 21       | ПРОЧИЕ                      | 11.09.2024 | FV-240911-1184832       | Выписка из государственного адресного реестра об адресе объекта адресации   | -             |
| 22       | ПРОЧИЕ                      | 11.09.2024 | FV-240911-1184834       | Выписка из государственного адресного реестра об адресе объекта адресации   | -             |
| 23       | ПРОЧИЕ                      | 11.09.2024 | FV-240911-1184836       | Выписка из государственного адресного реестра об адресе объекта адресации   | -             |
| 24       | ПРОЧИЕ                      | 11.09.2024 | FV-240911-1184838       | Выписка из государственного адресного реестра об адресе объекта адресации   | -             |
| 25       | ПРОЧИЕ                      | 11.09.2024 | FV-240911-1184840       | Выписка из государственного адресного реестра об адресе объекта адресации   | -             |
| 26       | ПРОЧИЕ                      | 11.09.2024 | FV-240911-1184842       | Выписка из государственного адресного реестра об адресе объекта адресации   | -             |

| <b>6. Перечень документов, использованных при подготовке карты-плана территории</b>  |                            |             |                   |   |                      |
|--|----------------------------|-------------|-------------------|---|----------------------|
| <b>№<br/>п/п</b>   | <b>Реквизиты документа</b> |             |                   |   |                      |
|  | <b>Вид</b>                 | <b>Дата</b> | <b>Номер</b>      | <b>Наименование</b>   | <b>Иные сведения</b> |
| <b>1</b>   | <b>2</b>                   | <b>3</b>    | <b>4</b>          | <b>5</b>  | <b>6</b>             |
| 27   | ПРОЧИЕ                     | 11.09.2024  | FV-240911-1185012 | Выписка из государственного адресного реестра об адресе объекта адресации | -                    |
| 28   | ПРОЧИЕ                     | 11.09.2024  | FV-240911-1184844 | Выписка из государственного адресного реестра об адресе объекта адресации | -                    |
| 29   | ПРОЧИЕ                     | 11.09.2024  | FV-240911-1184848 | Выписка из государственного адресного реестра об адресе объекта адресации | -                    |
| 30   | ПРОЧИЕ                     | 11.09.2024  | FV-240911-1184850 | Выписка из государственного адресного реестра об адресе объекта адресации | -                    |
| 31   | ПРОЧИЕ                     | 11.09.2024  | FV-240911-1184852 | Выписка из государственного адресного реестра об адресе объекта адресации | -                    |
| 32   | ПРОЧИЕ                     | 11.09.2024  | FV-240911-1184854 | Выписка из государственного адресного реестра об адресе объекта адресации | -                    |
| 33   | ПРОЧИЕ                     | 11.09.2024  | FV-240911-1184856 | Выписка из государственного адресного реестра об адресе объекта адресации | -                    |
| 34   | ПРОЧИЕ                     | 11.09.2024  | FV-240911-1185022 | Выписка из государственного адресного реестра об адресе объекта адресации | -                    |
| 35   | ПРОЧИЕ                     | 11.09.2024  | FV-240911-1184858 | Выписка из государственного адресного реестра об адресе объекта адресации | -                    |
| 36   | ПРОЧИЕ                     | 11.09.2024  | FV-240911-1184860 | Выписка из государственного адресного реестра об адресе объекта адресации | -                    |
| 37   | ПРОЧИЕ                     | 11.09.2024  | FV-240911-1184862 | Выписка из государственного адресного реестра об адресе объекта адресации | -                    |
| 38   | ПРОЧИЕ                     | 11.09.2024  | FV-240911-1184864 | Выписка из государственного адресного реестра об адресе объекта адресации | -                    |
| 39   | ПРОЧИЕ                     | 11.09.2024  | FV-240911-1184887 | Выписка из государственного адресного реестра об адресе объекта адресации | -                    |
| 40   | ПРОЧИЕ                     | 11.09.2024  | FV-240911-1184890 | Выписка из государственного адресного реестра об адресе объекта адресации | -                    |
| 41   | ПРОЧИЕ                     | 11.09.2024  | FV-240911-1184892 | Выписка из государственного адресного реестра об адресе объекта адресации | -                    |
| 42   | ПРОЧИЕ                     | 11.09.2024  | FV-240911-1184894 | Выписка из государственного адресного реестра об адресе объекта адресации | -                    |
| 43   | ПРОЧИЕ                     | 11.09.2024  | FV-240911-1184898 | Выписка из государственного адресного реестра об адресе объекта адресации | -                    |
| <b>7. Пояснения к карте-плану территории</b>   |                            |             |                   |   |                      |
| <p>1. Карта-план территории подготовлен кадастровым инженером Чурбановым Андреем Игоревичем (СНИЛС 123-159-035 23, реестровый номер 13933), являющимся членом СРО Ки Ассоциация "Гильдия кадастровых инженеров" (уникальный реестровый номер кадастрового инженера в реестре членов СРО Ки № 2427). Сведения о СРО Ки Ассоциация "Гильдия кадастровых инженеров" содержатся в государственном реестре СРО Ки (уникальный номер реестровой записи от 31.10.2016 №011). Комплексные кадастровые работы проведены кадастровым инженером Чурбановым Андреем Игоревичем в соответствии с муниципальным контрактом № 20/2024 от 14.05.2024 на территории кадастрового квартала 29:16:131001 в Архангельской области, муниципальный округ Приморский, деревня Уна. Площадь кадастрового квартала 29:16:131001 составляет 23,42 га. По территории кадастрового квартала 29:16:131001 проходят зоны с особыми условиями использования территории – 29:16-6.972 (Прибрежная защитная полоса. Зона охраны природных объектов); 29:16-6.973 (Водоохранная зона. Зона охраны природных объектов); 29:16-6.1968 (Зона публичного сервитута. Прочие зоны с особыми условиями использования территории); 29:16-6.1774 (Охранная зона инженерных коммуникаций. Зона охраны искусственных объектов); 29:16-6.2081 (Охранная зона объектов электроэнергетики (объектов электросетевого хозяйства и объектов по производству электрической энергии); 29:00-6.254 (Охранная зона инженерных коммуникаций. Зона охраны искусственных объектов) и зона или территория – 29:00-15.2 (Лесничество). Согласно сведениям ЕГРН на территории кадастрового квартала 29:16:131001 расположены 50 земельных участков и 70 объектов капитального строительства. При выполнении комплексных кадастровых работ установлено, что ОКС с кадастровыми номерами 29:16:000000:1363, 29:16:000000:1368 – линейные объекты. Согласно части 1 статьи 42.1 Федерального закона от 24.07.2007 N 221 -ФЗ "О кадастровой деятельности», вышеперечисленные ОКС не являются объектом работ. Сведения о</p> |                            |             |                   |   |                      |

## 7. Пояснения к карте-плану территории

земельных участках с кадастровыми номерами 29:16:131001:9, 29:16:131001:60, 29:16:131001:72, 29:16:131001:74, 29:16:131001:75, 29:16:131001:77, 29:16:131001:78, 29:16:131001:79, 29:16:131001:81, 29:16:131001:85, 29:16:131001:87, 29:16:131001:88, 29:16:131001:89, 29:16:131001:200, 29:16:131001:201, 29:16:131001:202, 29:16:131001:203, 29:16:131001:204, 29:16:131001:206, 29:16:131001:207, 29:16:131001:209, 29:16:131001:210, 29:16:131001:211, 29:16:131001:213, 29:16:131001:214 и сведения об ОКС с кадастровыми номерами 29:16:131001:63, 29:16:131001:64, 29:16:131001:67, 29:16:131001:68, 29:16:131001:69, 29:16:131001:70, 29:16:131001:71, 29:16:131001:73, 29:16:131001:76, 29:16:131001:82, 29:16:131001:83, 29:16:131001:84, 29:16:131001:205, 29:16:131001:208, 29:16:131001:212, 29:16:131001:215, 29:16:131001:216, 29:16:000000:1340, 29:16:000000:1346, 29:16:000000:1358, содержащиеся в ЕГРН, и анализ при натурном обследовании на местности не противоречат друг другу. Работы относительного вышеперечисленных земельных участков и ОКС не требуются. Согласно сведениям, содержащимся в ЕГРН, о земельных участках с кадастровыми номерами 29:16:131001:28, 29:16:131001:31, 29:16:131001:35, 29:16:131001:36, 29:16:131001:39, 29:16:131001:53, 29:16:131001:54, 29:16:131001:59, характерные точки границ имеют точность 0,2-0,3. Данные земельные участки имеют категорию земель – земли населенных пунктов. Согласно Приказа Федеральной службы государственной регистрации, кадастра и картографии №П/0393 от 23.10.2020 г. необходимо повысить точность точек земельных участков до 0,1. Земельные участки с кадастровыми номерами 29:16:131001:2, 29:16:131001:4, 29:16:131001:5, 29:16:131001:6, 29:16:131001:7, 29:16:131001:8, 29:16:131001:10, 29:16:131001:11, 29:16:131001:12, 29:16:131001:14, 29:16:131001:15, 29:16:131001:21, 29:16:131001:22, 29:16:131001:24, 29:16:131001:26, 29:16:131001:34, 29:16:131001:65 – декларативные. На местности определено фактическое местоположения границ земельных участков. Необходимо провести работы по уточнению вышеперечисленных земельных участков. Согласно сведениям, содержащимся в ЕГРН, ОКС с кадастровыми номерами 29:16:131001:40, 29:16:131001:41, 29:16:131001:42, 29:16:131001:44, 29:16:131001:45, 29:16:131001:46, 29:16:131001:48, 29:16:131001:49, 29:16:131001:50, 29:16:131001:56, 29:16:131001:57, 29:16:131001:58, 29:16:131001:61, 29:16:131001:62, 29:16:000000:1338, 29:16:000000:1339, 29:16:000000:1341, 29:16:000000:1342, 29:16:000000:1343, 29:16:000000:1344, 29:16:000000:1345, 29:16:000000:1347, 29:16:000000:1348, 29:16:000000:1349, 29:16:000000:1350, 29:16:000000:1351, 29:16:000000:1353, 29:16:000000:1354, 29:16:000000:1355, 29:16:000000:1356, 29:16:000000:1357, 29:16:000000:1359, 29:16:000000:1360, 29:16:000000:1361, 29:16:000000:1365, 29:16:000000:1366, 29:16:000000:1369, 29:16:000000:1499, 29:16:000000:1501, 29:16:000000:1502, 29:16:000000:1503, 29:16:000000:1504, 29:16:000000:1505, 29:16:000000:1506 стоят на ГКУ без координат границ. Исходя из этого, в данные о вышеперечисленных ОКС необходимо внести сведения о координатах характерных точек границ объектов. ОКС с кадастровым номером 29:16:000000:1367 фактически снесен. В данном ККР координаты данного ОКС не указываются. Проводится работа по снятию ОКС с ГКУ. Дополнительно информирую о том, что ОКС с кадастровым номером 29:16:131001:55 фактически находится в кадастровом квартале 29:16:130901 и ошибочно содержится в сведениях КПТ 29:16:131001. В данном ККР указанный ОКС не рассматривается. Так же хочу заметить, что ОКС с кадастровым номером 29:16:130901:17 стоит на ГКУ без координат границ и не содержится в сведениях КПТ 29:16:131001, но фактически находится в рассматриваемом квартале. Поэтому, вышеуказанный ОКС рассматривается в данной ККР и в его данные также необходимо внести сведения о координатах характерных точек границ объектов. ОКС с кадастровым номером 29:16:131001:66 является дублем ОКС с кадастровым номером 29:16:000000:1344. В данной Карте-плане территории указанный ОКС не рассматривается. ОКС с кадастровым номером 29:16:000000:1369 является дублем ОКС с кадастровым номером 29:16:000000:1362. В данной Карте-плане территории указанный ОКС не рассматривается. Земельный участок с кадастровым номером 29:16:131001:86 имеет статус «погашено», необходимо разорвать связь ОКС с кадастровым номером 29:16:131001:56 с данным земельным участком. Адреса объектов указаны согласно выпискам из ГАР об адресе объекта адресации (выписки в формате .pdf дополнительно приведены в приложении). На основании пункта 42 Приказа №П/0337 от 04.08.2021 в разделах текстовой части К-ПТ сведения об адресе земельных участков или их местоположении в ходе выполнения ККР не изменились, соответствующие строки текстовой части К-ПТ не заполняются. Границы земельных участков установлены по их фактическому использованию и в соответствии с топографическим планом местности масштаба 1:2000, изготовленного в 2008г. Дата обновления – не обновлялся. При подготовке схемы границ земельных участков был использован ортофотоплан масштаба 1:2000, изготовленный в 2008г. ЗАО «Лимб». Дата обновления - не обновлялся. При выполнении комплексных кадастровых работ площади уточняемых земельных участков определялись с учетом требований законодательства: фактическая площадь земельного участка, не должна быть больше площади, сведения о которой относительно этого земельного участка содержатся в Едином государственном реестре недвижимости, более чем на величину предельного минимального размера земельного участка, установленного в соответствии с федеральным законом для земель соответствующего целевого назначения и разрешенного использования; фактическая площадь земельного участка, не должна быть меньше площади земельного участка, сведения о которой относительно этого земельного участка содержатся в ЕГРН, более чем на десять процентов. Средняя квадратическая погрешность вычислялась по формуле согласно Приказа Федеральной службы государственной регистрации, кадастра и картографии №П/0393 от 23.10.2020 г.:  $Mt = \sqrt{(m_0^2 + m_1^2)} = \sqrt{(0,10^2 + 0^2)} = 0,10$ , где:  $m_0 = 0,10$  - вычислено с использованием

## 7. Пояснения к карте-плану территории

программного обеспечения Topcon Tools, лицензия № DNGL-AADN-GEAAAAAA.  $m_1 = 0$  – в следствии того, что дополнительные точки геодезического обоснования не устанавливались (не определялись). Согласно Правилам землепользования и застройки муниципальное образование «Пертоминское» Приморского муниципального района Архангельской области, утвержденным постановлением Министерства строительства и архитектуры Архангельской области от 06.03.2020 № 20-п, объекты комплексных кадастровых работ расположены в территориальной зоне Ж1 (Зона застройки индивидуальными жилыми домами). Для ВРИ «Для ведения личного подсобного хозяйства» минимальная площадь земельного участка – 600 м<sup>2</sup>, максимальная – 2000 м<sup>2</sup>. При этом некоторые земельные участки не попадают в указанные пределы. Прошу учесть, что такие земельные участки были поставлены на ГКУ до вступления настоящих Правил землепользования и застройки. Для ВРИ «Для эксплуатации дизельной электростанции» и «Для личного хозяйства» минимальный (максимальный) размер земельного участка не установлен. Официальный сайт ПЗЗ Приморского муниципального округа Архангельской области - <https://www.primadm.ru/regulatory/dok-strateg-plan/dok-selskikh.php#pert>. Возражений (замечаний, дополнений) заинтересованных лиц относительно местоположения границ земельных участков, определенных в ходе выполнения комплексных кадастровых работ не поступало. Заключение комиссии по результатам ее работы не составлялось в связи с непоступлением возражений. Протокол № \_\_\_\_\_ от \_\_\_\_\_ включен в состав Карты-плана территории. Карта-план территории утверждена \_\_\_\_\_. В результате выполнения комплексных кадастровых работ на территории кадастрового квартала 29:16:131001 осуществлено: - уточнение местоположения границ земельных участков – 25; - уточнение местоположения границ ОКС – 45.

**Сведения о пунктах геодезической сети и средствах измерений**

**1. Сведения о пунктах геодезической сети:**

| № п/п | Вид геодезической сети | Название пункта геодезической сети и тип знака | Система координат пункта геодезической сети | Координаты пункта, м |            | Дата обследования "01" июня 2024 г. |               |                     |
|-------|------------------------|--|---|----------------------|------------|-------------------------------------|---------------|---------------------|
|       |                        |  |   |                      |            | Сведения о состоянии                |               |                     |
|       |                        |  |   | Х                    | У          | наружного знака пункта              | центра пункта | марки центра пункта |
| 1     | 2                      | 3  | 4   | 5                    | 6          | 7                                   | 8             | 9                   |
| 1     | ГГС, 3 класс           | Бол. Сулганозеро, сигн.                        | -   | 560486.63            | 2347688.12 | Утрачен                             | Сохранился    | Сохранился          |
| 2     | ГГС, 2 класс           | Замошное, сигн.                                | -   | 553804.06            | 2383360.05 | Утрачен                             | Сохранился    | Сохранился          |
| 3     | ГГС, 2 класс           | Вонгуда, сигн.                                 | -   | 572508.92            | 2421388.09 | Утрачен                             | Сохранился    | Сохранился          |

**2. Сведения об использованных средствах измерений**

| № п/п | Наименование и обозначение типа средства измерений - прибора (инструмента, аппаратуры)          | Заводской или серийный номер средства измерений | Реквизиты свидетельства о поверке прибора (инструмента, аппаратуры) и (или) срок действия поверки |
|-------|---|---|---|
| 1     | 2   | 3   | 4   |
| 1     | Аппаратура геодезическая потребителей спутниковых навигационных систем ГЛОНАСС и GPS Trimble R7 | 5243K25004                                      | Свидетельство о поверке №С-ДЭМ/25-09-2023/281170934 выдано ООО «Геодезические приборы» 25.09.2023 |
| 2     | Аппаратура геодезическая потребителей спутниковых навигационных систем ГЛОНАСС и GPS Trimble R7 | 5228K24422                                      | Свидетельство о поверке №С-ДЭМ/25-09-2023/281170935 выдано ООО «Геодезические приборы» 25.09.2023 |
| 3     | GNSS-приемник спутниковый геодезический двухчастотный Trimble R8 GNSS                           | 5251421124                                      | Свидетельство о поверке №С-ДЭМ/25-09-2023/281170933 выдано ООО «Геодезические приборы» 25.09.2023 |

## Сведения об уточняемых земельных участках

### 1. Сведения о характерных точках границы уточняемого земельного участка с кадастровым номером 29:16:131001:2 :

Система координат МСК-29, зона 2

Зона №2

| Обозначение характерных точек границ | Координаты, м  |   |  |            | Метод определения координат                             | Формулы, примененные для расчета средней квадратической погрешности определения координат характерных точек границ (Mt), с подставленными в такие формулы значениями и итоговые (вычисленные) значения Mt, м | Описание закрепления точки |
|--------------------------------------|--|---|--|------------|---|--|----------------------------|
|                                      | содержатся в Едином государственном реестре недвижимости |   | определены в результате выполнения комплексных работ |            |   |  |                            |
|                                      | X  | Y | X  | Y          |   |  |                            |
| 1                                    | 2  | 3 | 4  | 5          | 6   | 7  | 8                          |
| н1У                                  | -  | - | 656174.88  | 2405905.04 | Метод спутниковых геодезических измерений (определений) | $Mt = \sqrt{(m0^2 + m1^2)} = \sqrt{(0,10^2 + 0^2)} = 0,10$   | -                          |
| 7                                    | -  | - | 656189.32  | 2405911.74 | Аналитический метод                                     | 0.10   | -                          |
| 6                                    | -  | - | 656182.63  | 2405942.43 | Аналитический метод                                     | 0.10   | -                          |
| 5                                    | -  | - | 656174.74  | 2405960.87 | Аналитический метод                                     | 0.10   | -                          |
| н2У                                  | -  | - | 656174.26  | 2405961.99 | Метод спутниковых геодезических измерений (определений) | $Mt = \sqrt{(m0^2 + m1^2)} = \sqrt{(0,10^2 + 0^2)} = 0,10$   | -                          |
| н3У                                  | -  | - | 656148.05  | 2405950.03 | Метод спутниковых геодезических измерений (определений) | $Mt = \sqrt{(m0^2 + m1^2)} = \sqrt{(0,10^2 + 0^2)} = 0,10$   | -                          |
| н4У                                  | -  | - | 656157.96  | 2405934.05 | Метод спутниковых геодезических измерений (определений) | $Mt = \sqrt{(m0^2 + m1^2)} = \sqrt{(0,10^2 + 0^2)} = 0,10$   | -                          |
| н1У                                  | -  | - | 656174.88  | 2405905.04 | Метод спутниковых геодезических измерений (определений) | $Mt = \sqrt{(m0^2 + m1^2)} = \sqrt{(0,10^2 + 0^2)} = 0,10$   | -                          |

### 2. Сведения о частях границ уточняемого земельного участка с кадастровым номером 29:16:131001:2 :

| Обозначение части границ |       | Горизонтальное проложение (S), м | Описание прохождения части границ | Сведения о согласовании местоположения границ (согласовано/спорное) |
|--------------------------|-------|----------------------------------|-----------------------------------|---|
| от т.                    | до т. |                                  |                                   |   |
| 1                        | 2     | 3                                | 4                                 | 5   |
| н1У                      | 7     | 15.92                            | -                                 | согласовано   |
| 7                        | 6     | 31.41                            | -                                 | согласовано   |
| 6                        | 5     | 20.06                            | -                                 | согласовано   |
| 5                        | н2У   | 1.22                             | -                                 | согласовано   |
| н2У                      | н3У   | 28.81                            | -                                 | согласовано   |
| н3У                      | н4У   | 18.80                            | -                                 | согласовано   |

| 2. Сведения о частях границ уточняемого земельного участка с кадастровым номером 29:16:131001:2 :   |   |   |                                   |   |
|---|---|---|-----------------------------------|---|
| Обозначение части границ  |   | Горизонтальное проложение (S), м  | Описание прохождения части границ | Сведения о согласовании местоположения границ (согласовано/спорное) |
| от т.   | до т.   |   |                                   |   |
| 1   | 2   | 3   | 4                                 | 5   |
| н4У   | н1У   | 33.58   | -                                 | согласовано   |
| 3. Сведения о характеристиках уточняемого земельного участка с кадастровым номером 29:16:131001:2 : |   |   |                                   |   |
| № п/п   | Наименование характеристики земельного участка  | Значение характеристики   |                                   |   |
| 1   | 2   | 3   |                                   |   |
| 1.  | Адрес земельного участка  | -   |                                   |   |
| 1.1.  | Сведения о местоположении земельного участка (при отсутствии адреса) в структурированном в соответствии с федеральной информационной адресной системой виде               | -   |                                   |   |
| 1.2.  | Дополнительные сведения о местоположении земельного участка   | -   |                                   |   |
| 2.  | Площадь земельного участка ± величина погрешности определения (вычисления) площади (P ± ΔP), м2   | 1218 ± 12   |                                   |   |
| 3.  | Формула, примененная для вычисления предельной погрешности определения площади земельного участка, с подставленными значениями и итоговые (вычисленные) значения (ΔP), м2 | $\Delta P = \pm 3.5 \times M_t \times \sqrt{P} = \pm 3.5 \times 0.10 \times \sqrt{1218} = \pm 12$ |                                   |   |
| 4.  | Площадь земельного участка согласно сведениям Единого государственного реестра недвижимости (P <sub>кад</sub> ), м2   | 1218  |                                   |   |
| 5.  | Оценка расхождения P и P <sub>кад</sub> (P - P <sub>кад</sub> ), м2   | -   |                                   |   |
| 6.  | Предельные минимальный и максимальный размеры земельного участка (P <sub>мин</sub> и P <sub>макс</sub> ), м2  | 600<br>2000   |                                   |   |
| 7.  | Вид (виды) разрешенного использования   | -   |                                   |   |
| 7.1.  | Дополнительные сведения об использовании земельного участка   | -   |                                   |   |
| 8.  | Кадастровый или иной государственный учетный номер (инвентарный) здания, сооружения, объекта незавершенного строительства, расположенного на земельном участке            | 29:16:000000:1351   |                                   |   |
| 9.  | Сведения о земельных участках (землях общего пользования, территории общего пользования), посредством которых обеспечивается доступ                                       | Земли общего пользования  |                                   |   |
| 10.   | Иные сведения   | -   |                                   |   |
| 4. Пояснения к сведениям об уточняемом земельном участке с кадастровым номером 29:16:131001:2 :     |   |   |                                   |   |
| 1.  | -   |   |                                   |   |



## Сведения об уточняемых земельных участках

### 1. Сведения о характерных точках границы уточняемого земельного участка с кадастровым номером 29:16:131001:4 :

Система координат МСК-29, зона 2

Зона №2

| Обозначение характерных точек границ | Координаты, м  |   |  |            | Метод определения координат                             | Формулы, примененные для расчета средней квадратической погрешности определения координат характерных точек границ (Mt), с подставленными в такие формулы значениями и итоговые (вычисленные) значения Mt, м | Описание закрепления точки |
|--------------------------------------|--|---|--|------------|---|--|----------------------------|
|                                      | содержатся в Едином государственном реестре недвижимости |   | определены в результате выполнения комплексных кадастровых работ |            |   |  |                            |
|                                      | X  | Y | X  | Y          |   |  |                            |
| 1                                    | 2  | 3 | 4  | 5          | 6   | 7  | 8                          |
| н1У                                  | -  | - | 656372.35  | 2405934.05 | Метод спутниковых геодезических измерений (определений) | $Mt = \sqrt{(m0^2 + m1^2)} = \sqrt{(0,10^2 + 0^2)} = 0,10$   | -                          |
| н2У                                  | -  | - | 656372.99  | 2405947.82 | Метод спутниковых геодезических измерений (определений) | $Mt = \sqrt{(m0^2 + m1^2)} = \sqrt{(0,10^2 + 0^2)} = 0,10$   | -                          |
| н3У                                  | -  | - | 656370.97  | 2405960.05 | Метод спутниковых геодезических измерений (определений) | $Mt = \sqrt{(m0^2 + m1^2)} = \sqrt{(0,10^2 + 0^2)} = 0,10$   | -                          |
| н4У                                  | -  | - | 656366.13  | 2405964.81 | Метод спутниковых геодезических измерений (определений) | $Mt = \sqrt{(m0^2 + m1^2)} = \sqrt{(0,10^2 + 0^2)} = 0,10$   | -                          |
| н5У                                  | -  | - | 656355.11  | 2405968.16 | Метод спутниковых геодезических измерений (определений) | $Mt = \sqrt{(m0^2 + m1^2)} = \sqrt{(0,10^2 + 0^2)} = 0,10$   | -                          |
| 3                                    | -  | - | 656348.39  | 2405969.06 | Аналитический метод                                     | 0.10   | -                          |
| 2                                    | -  | - | 656345.70  | 2405936.71 | Аналитический метод                                     | 0.10   | -                          |
| н6У                                  | -  | - | 656345.40  | 2405932.33 | Метод спутниковых геодезических измерений (определений) | $Mt = \sqrt{(m0^2 + m1^2)} = \sqrt{(0,10^2 + 0^2)} = 0,10$   | -                          |
| н7У                                  | -  | - | 656366.07  | 2405932.71 | Метод спутниковых геодезических измерений (определений) | $Mt = \sqrt{(m0^2 + m1^2)} = \sqrt{(0,10^2 + 0^2)} = 0,10$   | -                          |
| н1У                                  | -  | - | 656372.35  | 2405934.05 | Метод спутниковых геодезических измерений (определений) | $Mt = \sqrt{(m0^2 + m1^2)} = \sqrt{(0,10^2 + 0^2)} = 0,10$   | -                          |

| <b>2. Сведения о частях границ уточняемого земельного участка с кадастровым номером 29:16:131001:4 :</b>   |   |  |                                   |   |
|--|---|--|-----------------------------------|---|
| Обозначение части границ   |   | Горизонтальное проложение (S), м   | Описание прохождения части границ | Сведения о согласовании местоположения границ (согласовано/спорное) |
| от т.  | до т.   |  |                                   |   |
| 1  | 2   | 3  | 4                                 | 5   |
| н1У  | н2У   | 13.78  | -                                 | согласовано   |
| н2У  | н3У   | 12.40  | -                                 | согласовано   |
| н3У  | н4У   | 6.79   | -                                 | согласовано   |
| н4У  | н5У   | 11.52  | -                                 | согласовано   |
| н5У  | 3   | 6.78   | -                                 | согласовано   |
| 3  | 2   | 32.46  | -                                 | согласовано   |
| 2  | н6У   | 4.39   | -                                 | согласовано   |
| н6У  | н7У   | 20.67  | -                                 | согласовано   |
| н7У  | н1У   | 6.42   | -                                 | согласовано   |
| <b>3. Сведения о характеристиках уточняемого земельного участка с кадастровым номером 29:16:131001:4 :</b> |   |  |                                   |   |
| № п/п  | Наименование характеристики земельного участка  | Значение характеристики  |                                   |   |
| 1  | 2   | 3  |                                   |   |
| 1.   | Адрес земельного участка  | -  |                                   |   |
| 1.1.   | Сведения о местоположении земельного участка (при отсутствии адреса) в структурированном в соответствии с федеральной информационной адресной системой виде                           | -  |                                   |   |
| 1.2.   | Дополнительные сведения о местоположении земельного участка   | -  |                                   |   |
| 2.   | Площадь земельного участка ± величина погрешности определения (вычисления) площади (P ± ΔP), м <sup>2</sup>   | 849 ± 10   |                                   |   |
| 3.   | Формула, примененная для вычисления предельной погрешности определения площади земельного участка, с подставленными значениями и итоговые (вычисленные) значения (ΔP), м <sup>2</sup> | $\Delta P = \pm 3.5 \times M_t \times \sqrt{P} = \pm 3.5 \times 0.10 \times \sqrt{849} = \pm 10$ |                                   |   |
| 4.   | Площадь земельного участка согласно сведениям Единого государственного реестра недвижимости (P <sub>кад</sub> ), м <sup>2</sup>   | 1441   |                                   |   |
| 5.   | Оценка расхождения P и P <sub>кад</sub> (P - P <sub>кад</sub> ), м <sup>2</sup>   | 592  |                                   |   |
| 6.   | Предельные минимальный и максимальный размеры земельного участка (P <sub>мин</sub> и P <sub>макс</sub> ), м <sup>2</sup>  | 600<br>2000  |                                   |   |
| 7.   | Вид (виды) разрешенного использования   | -  |                                   |   |
| 7.1.   | Дополнительные сведения об использовании земельного участка   | -  |                                   |   |
| 8.   | Кадастровый или иной государственный учетный номер (инвентарный) здания, сооружения, объекта незавершенного строительства, расположенного на земельном участке                        | 29:16:000000:1503  |                                   |   |
| 9.   | Сведения о земельных участках (землях общего пользования, территории общего пользования), посредством которых обеспечивается доступ   | Земли общего пользования   |                                   |   |
| 10.  | Иные сведения   | -  |                                   |   |
| <b>4. Пояснения к сведениям об уточняемом земельном участке с кадастровым номером 29:16:131001:4 :</b>     |   |  |                                   |   |
| 1.   | -   |  |                                   |   |

## Сведения об уточняемых земельных участках

### 1. Сведения о характерных точках границы уточняемого земельного участка с кадастровым номером 29:16:131001:5 :

| Система координат МСК-29, зона 2     |  |   |  |            | Зона №2   |  |                            |
|--------------------------------------|--|---|--|------------|---|--|----------------------------|
| Обозначение характерных точек границ | Координаты, м  |   |  |            | Метод определения координат                             | Формулы, примененные для расчета средней квадратической погрешности определения координат характерных точек границ (Mt), с подставленными в такие формулы значениями и итоговые (вычисленные) значения Mt, м | Описание закрепления точки |
|                                      | содержатся в Едином государственном реестре недвижимости |   | определены в результате выполнения комплексных кадастровых работ |            |   |  |                            |
|                                      | X  | Y | X  | Y          |   |  |                            |
| 1                                    | 2  | 3 | 4  | 5          | 6   | 7  | 8                          |
| н1У                                  | -  | - | 655951.98  | 2405770.20 | Метод спутниковых геодезических измерений (определений) | $Mt = \sqrt{(m0^2 + m1^2)} = \sqrt{(0,10^2 + 0^2)} = 0,10$   | -                          |
| н2У                                  | -  | - | 655969.87  | 2405786.99 | Метод спутниковых геодезических измерений (определений) | $Mt = \sqrt{(m0^2 + m1^2)} = \sqrt{(0,10^2 + 0^2)} = 0,10$   | -                          |
| н3У                                  | -  | - | 655956.65  | 2405801.04 | Метод спутниковых геодезических измерений (определений) | $Mt = \sqrt{(m0^2 + m1^2)} = \sqrt{(0,10^2 + 0^2)} = 0,10$   | -                          |
| н4У                                  | -  | - | 655939.36  | 2405785.21 | Метод спутниковых геодезических измерений (определений) | $Mt = \sqrt{(m0^2 + m1^2)} = \sqrt{(0,10^2 + 0^2)} = 0,10$   | -                          |
| н1У                                  | -  | - | 655951.98  | 2405770.20 | Метод спутниковых геодезических измерений (определений) | $Mt = \sqrt{(m0^2 + m1^2)} = \sqrt{(0,10^2 + 0^2)} = 0,10$   | -                          |

### 2. Сведения о частях границ уточняемого земельного участка с кадастровым номером 29:16:131001:5 :

| Обозначение части границ |       | Горизонтальное проложение (S), м | Описание прохождения части границ | Сведения о согласовании местоположения границ (согласовано/спорное) |
|--------------------------|-------|----------------------------------|-----------------------------------|---|
| от т.                    | до т. |                                  |                                   |   |
| 1                        | 2     | 3                                | 4                                 | 5   |
| н1У                      | н2У   | 24.53                            | -                                 | согласовано   |
| н2У                      | н3У   | 19.29                            | -                                 | согласовано   |
| н3У                      | н4У   | 23.44                            | -                                 | согласовано   |
| н4У                      | н1У   | 19.61                            | -                                 | согласовано   |

### 3. Сведения о характеристиках уточняемого земельного участка с кадастровым номером 29:16:131001:5 :

| № п/п | Наименование характеристики земельного участка | Значение характеристики |
|-------|--|-------------------------|
| 1     | 2  | 3                       |
| 1.    | Адрес земельного участка                       | -                       |

| <b>3. Сведения о характеристиках уточняемого земельного участка с кадастровым номером 29:16:131001:5 :</b> |   |   |
|--|---|---|
| <b>№ п/п</b>   | <b>Наименование характеристики земельного участка</b>   | <b>Значение характеристики</b>  |
| <b>1</b>   | <b>2</b>  | <b>3</b>  |
| 1.1.   | Сведения о местоположении земельного участка (при отсутствии адреса) в структурированном в соответствии с федеральной информационной адресной системой виде                                     | -   |
| 1.2.   | Дополнительные сведения о местоположении земельного участка   | -   |
| 2.   | Площадь земельного участка ± величина погрешности определения (вычисления) площади ( $P \pm \Delta P$ ), м <sup>2</sup>   | 466 ± 8   |
| 3.   | Формула, примененная для вычисления предельной погрешности определения площади земельного участка, с подставленными значениями и итоговые (вычисленные) значения ( $\Delta P$ ), м <sup>2</sup> | $\Delta P = \pm 3.5 \times M_t \times \sqrt{P} = \pm 3.5 \times 0.10 \times \sqrt{466} = \pm 8$ |
| 4.   | Площадь земельного участка согласно сведениям Единого государственного реестра недвижимости (Р <sub>кад</sub> ), м <sup>2</sup>   | 424   |
| 5.   | Оценка расхождения Р и Р <sub>кад</sub> (Р - Р <sub>кад</sub> ), м <sup>2</sup>   | 42  |
| 6.   | Предельные минимальный и максимальный размеры земельного участка (Р <sub>мин</sub> и Р <sub>макс</sub> ), м <sup>2</sup>  | 600<br>2000   |
| 7.   | Вид (виды) разрешенного использования   | -   |
| 7.1.   | Дополнительные сведения об использовании земельного участка   | -   |
| 8.   | Кадастровый или иной государственный учетный номер (инвентарный) здания, сооружения, объекта незавершенного строительства, расположенного на земельном участке                                  | 29:16:000000:1348   |
| 9.   | Сведения о земельных участках (землях общего пользования, территории общего пользования), посредством которых обеспечивается доступ   | Земли общего пользования  |
| 10.  | Иные сведения   | -   |
| <b>4. Пояснения к сведениям об уточняемом земельном участке с кадастровым номером 29:16:131001:5 :</b>     |   |   |
| 1.   | -   |   |

## Сведения об уточняемых земельных участках

### 1. Сведения о характерных точках границы уточняемого земельного участка с кадастровым номером 29:16:131001:6 :

Система координат МСК-29, зона 2

Зона №2

| Обозначение характерных точек границ | Координаты, м  |   |  |            | Метод определения координат                             | Формулы, примененные для расчета средней квадратической погрешности определения координат характерных точек границ (Mt), с подставленными в такие формулы значениями и итоговые (вычисленные) значения Mt, м | Описание закрепления точки |
|--------------------------------------|--|---|--|------------|---|--|----------------------------|
|                                      | содержатся в Едином государственном реестре недвижимости |   | определены в результате выполнения комплексных кадастровых работ |            |   |  |                            |
|                                      | X  | Y | X  | Y          |   |  |                            |
| 1                                    | 2  | 3 | 4  | 5          | 6   | 7  | 8                          |
| н1У                                  | -  | - | 656018.59  | 2405783.34 | Метод спутниковых геодезических измерений (определений) | $Mt = \sqrt{(m_0^2 + m_1^2)} = \sqrt{(0,10^2 + 0^2)} = 0,10$   | -                          |
| н2У                                  | -  | - | 656036.79  | 2405815.18 | Метод спутниковых геодезических измерений (определений) | $Mt = \sqrt{(m_0^2 + m_1^2)} = \sqrt{(0,10^2 + 0^2)} = 0,10$   | -                          |
| 16                                   | -  | - | 656021.03  | 2405822.34 | Метод спутниковых геодезических измерений (определений) | $Mt = \sqrt{(m_0^2 + m_1^2)} = \sqrt{(0,10^2 + 0^2)} = 0,10$   | -                          |
| 15                                   | -  | - | 656002.10  | 2405832.42 | Метод спутниковых геодезических измерений (определений) | $Mt = \sqrt{(m_0^2 + m_1^2)} = \sqrt{(0,10^2 + 0^2)} = 0,10$   | -                          |
| н3У                                  | -  | - | 655993.87  | 2405837.36 | Метод спутниковых геодезических измерений (определений) | $Mt = \sqrt{(m_0^2 + m_1^2)} = \sqrt{(0,10^2 + 0^2)} = 0,10$   | -                          |
| н4У                                  | -  | - | 655978.23  | 2405818.40 | Метод спутниковых геодезических измерений (определений) | $Mt = \sqrt{(m_0^2 + m_1^2)} = \sqrt{(0,10^2 + 0^2)} = 0,10$   | -                          |
| н5У                                  | -  | - | 655979.12  | 2405811.63 | Метод спутниковых геодезических измерений (определений) | $Mt = \sqrt{(m_0^2 + m_1^2)} = \sqrt{(0,10^2 + 0^2)} = 0,10$   | -                          |
| н1У                                  | -  | - | 656018.59  | 2405783.34 | Метод спутниковых геодезических измерений (определений) | $Mt = \sqrt{(m_0^2 + m_1^2)} = \sqrt{(0,10^2 + 0^2)} = 0,10$   | -                          |

### 2. Сведения о частях границ уточняемого земельного участка с кадастровым номером 29:16:131001:6 :

| Обозначение части границ |       | Горизонтальное проложение (S), м | Описание прохождения части границ | Сведения о согласовании местоположения границ (согласовано/спорное) |
|--------------------------|-------|----------------------------------|-----------------------------------|---|
| от т.                    | до т. |                                  |                                   |   |
| 1                        | 2     | 3                                | 4                                 | 5   |
| н1У                      | н2У   | 36.67                            | -                                 | согласовано   |

| <b>2. Сведения о частях границ уточняемого земельного участка с кадастровым номером 29:16:131001:6 :</b>   |   |                                  |   |   |
|--|---|----------------------------------|---|---|
| Обозначение части границ   |   | Горизонтальное проложение (S), м | Описание прохождения части границ   | Сведения о согласовании местоположения границ (согласовано/спорное) |
| от т.  | до т.   |                                  |   |   |
| 1  | 2   | 3                                | 4   | 5   |
| н2У  | 16  | 17.31                            | -   | согласовано   |
| 16   | 15  | 21.45                            | -   | согласовано   |
| 15   | н3У   | 9.60                             | -   | согласовано   |
| н3У  | н4У   | 24.58                            | -   | согласовано   |
| н4У  | н5У   | 6.83                             | -   | согласовано   |
| н5У  | н1У   | 48.56                            | -   | согласовано   |
| <b>3. Сведения о характеристиках уточняемого земельного участка с кадастровым номером 29:16:131001:6 :</b> |   |                                  |   |   |
| № п/п  | Наименование характеристики земельного участка  |                                  | Значение характеристики   |   |
| 1  | 2   |                                  | 3   |   |
| 1.   | Адрес земельного участка  |                                  | -   |   |
| 1.1.   | Сведения о местоположении земельного участка (при отсутствии адреса) в структурированном в соответствии с федеральной информационной адресной системой виде                           |                                  | -   |   |
| 1.2.   | Дополнительные сведения о местоположении земельного участка   |                                  | -   |   |
| 2.   | Площадь земельного участка ± величина погрешности определения (вычисления) площади (P ± ΔP), м <sup>2</sup>   |                                  | 1637 ± 14   |   |
| 3.   | Формула, примененная для вычисления предельной погрешности определения площади земельного участка, с подставленными значениями и итоговые (вычисленные) значения (ΔP), м <sup>2</sup> |                                  | $\Delta P = \pm 3.5 \times M_t \times \sqrt{P} = \pm 3.5 \times 0.10 \times \sqrt{1637} = \pm 14$ |   |
| 4.   | Площадь земельного участка согласно сведениям Единого государственного реестра недвижимости (P <sub>кад</sub> ), м <sup>2</sup>   |                                  | 1489  |   |
| 5.   | Оценка расхождения P и P <sub>кад</sub> (P - P <sub>кад</sub> ), м <sup>2</sup>   |                                  | 148   |   |
| 6.   | Предельные минимальный и максимальный размеры земельного участка (P <sub>мин</sub> и P <sub>макс</sub> ), м <sup>2</sup>  |                                  | 600<br>2000   |   |
| 7.   | Вид (виды) разрешенного использования   |                                  | -   |   |
| 7.1.   | Дополнительные сведения об использовании земельного участка   |                                  | -   |   |
| 8.   | Кадастровый или иной государственный учетный номер (инвентарный) здания, сооружения, объекта незавершенного строительства, расположенного на земельном участке                        |                                  | 29:16:131001:44   |   |
| 9.   | Сведения о земельных участках (землях общего пользования, территории общего пользования), посредством которых обеспечивается доступ   |                                  | Земли общего пользования  |   |
| 10.  | Иные сведения   |                                  | -   |   |
| <b>4. Пояснения к сведениям об уточняемом земельном участке с кадастровым номером 29:16:131001:6 :</b>     |   |                                  |   |   |
| 1.   | -   |                                  |   |   |

## Сведения об уточняемых земельных участках

### 1. Сведения о характерных точках границы уточняемого земельного участка с кадастровым номером 29:16:131001:7 :

Система координат МСК-29, зона 2

Зона №2

| Обозначение характерных точек границ | Координаты, м  |   |  |            | Метод определения координат                             | Формулы, примененные для расчета средней квадратической погрешности определения координат характерных точек границ (Mt), с подставленными в такие формулы значениями и итоговые (вычисленные) значения Mt, м | Описание закрепления точки |
|--------------------------------------|--|---|--|------------|---|--|----------------------------|
|                                      | содержатся в Едином государственном реестре недвижимости |   | определены в результате выполнения комплексных кадастровых работ |            |   |  |                            |
|                                      | X  | Y | X  | Y          |   |  |                            |
| 1                                    | 2  | 3 | 4  | 5          | 6   | 7  | 8                          |
| н1У                                  | -  | - | 656428.91  | 2406044.70 | Метод спутниковых геодезических измерений (определений) | $Mt = \sqrt{(m_0^2 + m_1^2)} = \sqrt{(0,10^2 + 0^2)} = 0,10$   | -                          |
| н2У                                  | -  | - | 656422.73  | 2406072.11 | Метод спутниковых геодезических измерений (определений) | $Mt = \sqrt{(m_0^2 + m_1^2)} = \sqrt{(0,10^2 + 0^2)} = 0,10$   | -                          |
| н3У                                  | -  | - | 656417.86  | 2406071.13 | Метод спутниковых геодезических измерений (определений) | $Mt = \sqrt{(m_0^2 + m_1^2)} = \sqrt{(0,10^2 + 0^2)} = 0,10$   | -                          |
| н4У                                  | -  | - | 656405.60  | 2406068.38 | Метод спутниковых геодезических измерений (определений) | $Mt = \sqrt{(m_0^2 + m_1^2)} = \sqrt{(0,10^2 + 0^2)} = 0,10$   | -                          |
| н5У                                  | -  | - | 656406.29  | 2406066.00 | Метод спутниковых геодезических измерений (определений) | $Mt = \sqrt{(m_0^2 + m_1^2)} = \sqrt{(0,10^2 + 0^2)} = 0,10$   | -                          |
| н6У                                  | -  | - | 656399.13  | 2406063.28 | Метод спутниковых геодезических измерений (определений) | $Mt = \sqrt{(m_0^2 + m_1^2)} = \sqrt{(0,10^2 + 0^2)} = 0,10$   | -                          |
| н7У                                  | -  | - | 656399.63  | 2406060.40 | Метод спутниковых геодезических измерений (определений) | $Mt = \sqrt{(m_0^2 + m_1^2)} = \sqrt{(0,10^2 + 0^2)} = 0,10$   | -                          |
| н8У                                  | -  | - | 656403.54  | 2406037.91 | Метод спутниковых геодезических измерений (определений) | $Mt = \sqrt{(m_0^2 + m_1^2)} = \sqrt{(0,10^2 + 0^2)} = 0,10$   | -                          |
| н1У                                  | -  | - | 656428.91  | 2406044.70 | Метод спутниковых геодезических измерений (определений) | $Mt = \sqrt{(m_0^2 + m_1^2)} = \sqrt{(0,10^2 + 0^2)} = 0,10$   | -                          |

| <b>2. Сведения о частях границ уточняемого земельного участка с кадастровым номером 29:16:131001:7 :</b>   |   |   |                                   |   |
|--|---|---|-----------------------------------|---|
| Обозначение части границ   |   | Горизонтальное проложение (S), м  | Описание прохождения части границ | Сведения о согласовании местоположения границ (согласовано/спорное) |
| от т.  | до т.   |   |                                   |   |
| 1  | 2   | 3   | 4                                 | 5   |
| н1У  | н2У   | 28.10   | -                                 | согласовано   |
| н2У  | н3У   | 4.97  | -                                 | согласовано   |
| н3У  | н4У   | 12.56   | -                                 | согласовано   |
| н4У  | н5У   | 2.48  | -                                 | согласовано   |
| н5У  | н6У   | 7.66  | -                                 | согласовано   |
| н6У  | н7У   | 2.92  | -                                 | согласовано   |
| н7У  | н8У   | 22.83   | -                                 | согласовано   |
| н8У  | н1У   | 26.26   | -                                 | согласовано   |
| <b>3. Сведения о характеристиках уточняемого земельного участка с кадастровым номером 29:16:131001:7 :</b> |   |   |                                   |   |
| № п/п  | Наименование характеристики земельного участка  | Значение характеристики   |                                   |   |
| 1  | 2   | 3   |                                   |   |
| 1.   | Адрес земельного участка  | -   |                                   |   |
| 1.1.   | Сведения о местоположении земельного участка (при отсутствии адреса) в структурированном в соответствии с федеральной информационной адресной системой виде                           | -   |                                   |   |
| 1.2.   | Дополнительные сведения о местоположении земельного участка   | -   |                                   |   |
| 2.   | Площадь земельного участка ± величина погрешности определения (вычисления) площади (P ± ΔP), м <sup>2</sup>   | 710 ± 9   |                                   |   |
| 3.   | Формула, примененная для вычисления предельной погрешности определения площади земельного участка, с подставленными значениями и итоговые (вычисленные) значения (ΔP), м <sup>2</sup> | $\Delta P = \pm 3.5 \times M_t \times \sqrt{P} = \pm 3.5 \times 0.10 \times \sqrt{710} = \pm 9$ |                                   |   |
| 4.   | Площадь земельного участка согласно сведениям Единого государственного реестра недвижимости (P <sub>кад</sub> ), м <sup>2</sup>   | 739   |                                   |   |
| 5.   | Оценка расхождения P и P <sub>кад</sub> (P - P <sub>кад</sub> ), м <sup>2</sup>   | 29  |                                   |   |
| 6.   | Предельные минимальный и максимальный размеры земельного участка (P <sub>мин</sub> и P <sub>макс</sub> ), м <sup>2</sup>  | 600<br>2000   |                                   |   |
| 7.   | Вид (виды) разрешенного использования   | -   |                                   |   |
| 7.1.   | Дополнительные сведения об использовании земельного участка   | -   |                                   |   |
| 8.   | Кадастровый или иной государственный учетный номер (инвентарный) здания, сооружения, объекта незавершенного строительства, расположенного на земельном участке                        | 29:16:131001:64<br>29:16:000000:5228  |                                   |   |
| 9.   | Сведения о земельных участках (землях общего пользования, территории общего пользования), посредством которых обеспечивается доступ   | Земли общего пользования  |                                   |   |
| 10.  | Иные сведения   | -   |                                   |   |
| <b>4. Пояснения к сведениям об уточняемом земельном участке с кадастровым номером 29:16:131001:7 :</b>     |   |   |                                   |   |
| 1.   | -   |   |                                   |   |



## Сведения об уточняемых земельных участках

### 1. Сведения о характерных точках границы уточняемого земельного участка с кадастровым номером 29:16:131001:8 :

Система координат МСК-29, зона 2

Зона №2

| Обозначение характерных точек границ | Координаты, м  |   |  |            | Метод определения координат                             | Формулы, примененные для расчета средней квадратической погрешности определения координат характерных точек границ (Mt), с подставленными в такие формулы значениями и итоговые (вычисленные) значения Mt, м | Описание закрепления точки |
|--------------------------------------|--|---|--|------------|---|--|----------------------------|
|                                      | содержатся в Едином государственном реестре недвижимости |   | определены в результате выполнения комплексных кадастровых работ |            |   |  |                            |
|                                      | X  | Y | X  | Y          |   |  |                            |
| 1                                    | 2  | 3 | 4  | 5          | 6   | 7  | 8                          |
| н1У                                  | -  | - | 656503.01  | 2406061.37 | Метод спутниковых геодезических измерений (определений) | $Mt = \sqrt{(m_0^2 + m_1^2)} = \sqrt{(0,10^2 + 0^2)} = 0,10$   | -                          |
| 9                                    | -  | - | 656498.75  | 2406114.48 | Метод спутниковых геодезических измерений (определений) | $Mt = \sqrt{(m_0^2 + m_1^2)} = \sqrt{(0,10^2 + 0^2)} = 0,10$   | -                          |
| н2У                                  | -  | - | 656475.33  | 2406106.57 | Метод спутниковых геодезических измерений (определений) | $Mt = \sqrt{(m_0^2 + m_1^2)} = \sqrt{(0,10^2 + 0^2)} = 0,10$   | -                          |
| 3                                    | -  | - | 656472.07  | 2406079.89 | Аналитический метод                                     | 0.10   | -                          |
| 2                                    | -  | - | 656473.07  | 2406074.75 | Аналитический метод                                     | 0.10   | -                          |
| н3У                                  | -  | - | 656476.26  | 2406059.86 | Метод спутниковых геодезических измерений (определений) | $Mt = \sqrt{(m_0^2 + m_1^2)} = \sqrt{(0,10^2 + 0^2)} = 0,10$   | -                          |
| н1У                                  | -  | - | 656503.01  | 2406061.37 | Метод спутниковых геодезических измерений (определений) | $Mt = \sqrt{(m_0^2 + m_1^2)} = \sqrt{(0,10^2 + 0^2)} = 0,10$   | -                          |

### 2. Сведения о частях границ уточняемого земельного участка с кадастровым номером 29:16:131001:8 :

| Обозначение части границ |       | Горизонтальное проложение (S), м | Описание прохождения части границ | Сведения о согласовании местоположения границ (согласовано/спорное) |
|--------------------------|-------|----------------------------------|-----------------------------------|---|
| от т.                    | до т. |                                  |                                   |   |
| 1                        | 2     | 3                                | 4                                 | 5   |
| н1У                      | 9     | 53.28                            | -                                 | согласовано   |
| 9                        | н2У   | 24.72                            | -                                 | согласовано   |
| н2У                      | 3     | 26.88                            | -                                 | согласовано   |
| 3                        | 2     | 5.24                             | -                                 | согласовано   |
| 2                        | н3У   | 15.23                            | -                                 | согласовано   |
| н3У                      | н1У   | 26.79                            | -                                 | согласовано   |

| <b>3. Сведения о характеристиках уточняемого земельного участка с кадастровым номером 29:16:131001:8 :</b> |   |   |
|--|---|---|
| <b>№ п/п</b>   | <b>Наименование характеристики земельного участка</b>   | <b>Значение характеристики</b>  |
| <b>1</b>   | <b>2</b>  | <b>3</b>  |
| 1.   | Адрес земельного участка  | -   |
| 1.1.   | Сведения о местоположении земельного участка (при отсутствии адреса) в структурированном в соответствии с федеральной информационной адресной системой виде                                     | -   |
| 1.2.   | Дополнительные сведения о местоположении земельного участка   | -   |
| 2.   | Площадь земельного участка ± величина погрешности определения (вычисления) площади ( $P \pm \Delta P$ ), м <sup>2</sup>   | 1354 ± 13   |
| 3.   | Формула, примененная для вычисления предельной погрешности определения площади земельного участка, с подставленными значениями и итоговые (вычисленные) значения ( $\Delta P$ ), м <sup>2</sup> | $\Delta P = \pm 3.5 \times M_t \times \sqrt{P} = \pm 3.5 \times 0.10 \times \sqrt{1354} = \pm 13$ |
| 4.   | Площадь земельного участка согласно сведениям Единого государственного реестра недвижимости ( $R_{\text{кад}}$ ), м <sup>2</sup>  | 1289  |
| 5.   | Оценка расхождения $P$ и $R_{\text{кад}}$ ( $P - R_{\text{кад}}$ ), м <sup>2</sup>  | 65  |
| 6.   | Предельные минимальный и максимальный размеры земельного участка ( $R_{\text{мин}}$ и $R_{\text{макс}}$ ), м <sup>2</sup>   | 600<br>2000   |
| 7.   | Вид (виды) разрешенного использования   | -   |
| 7.1.   | Дополнительные сведения об использовании земельного участка   | -   |
| 8.   | Кадастровый или иной государственный учетный номер (инвентарный) здания, сооружения, объекта незавершенного строительства, расположенного на земельном участке                                  | 29:16:131001:58   |
| 9.   | Сведения о земельных участках (землях общего пользования, территории общего пользования), посредством которых обеспечивается доступ   | Земли общего пользования  |
| 10.  | Иные сведения   | -   |
| <b>4. Пояснения к сведениям об уточняемом земельном участке с кадастровым номером 29:16:131001:8 :</b>     |   |   |
| 1.   | -   |   |

## Сведения об уточняемых земельных участках

### 1. Сведения о характерных точках границы уточняемого земельного участка с кадастровым номером 29:16:131001:10 :

Система координат МСК-29, зона 2

Зона №2

| Обозначение характерных точек границ | Координаты, м  |   |  |            | Метод определения координат                             | Формулы, примененные для расчета средней квадратической погрешности определения координат характерных точек границ (Mt), с подставленными в такие формулы значениями и итоговые (вычисленные) значения Mt, м | Описание закрепления точки |
|--------------------------------------|--|---|--|------------|---|--|----------------------------|
|                                      | содержатся в Едином государственном реестре недвижимости |   | определены в результате выполнения комплексных кадастровых работ |            |   |  |                            |
|                                      | X  | Y | X  | Y          |   |  |                            |
| 1                                    | 2  | 3 | 4  | 5          | 6   | 7  | 8                          |
| н1У                                  | -  | - | 656453.61  | 2406093.41 | Метод спутниковых геодезических измерений (определений) | $Mt = \sqrt{(m_0^2 + m_1^2)} = \sqrt{(0,10^2 + 0^2)} = 0,10$   | -                          |
| н3У                                  | -  | - | 656464.34  | 2406097.02 | Метод спутниковых геодезических измерений (определений) | $Mt = \sqrt{(m_0^2 + m_1^2)} = \sqrt{(0,10^2 + 0^2)} = 0,10$   | -                          |
| н4У                                  | -  | - | 656463.00  | 2406100.90 | Метод спутниковых геодезических измерений (определений) | $Mt = \sqrt{(m_0^2 + m_1^2)} = \sqrt{(0,10^2 + 0^2)} = 0,10$   | -                          |
| н2У                                  | -  | - | 656475.33  | 2406106.57 | Метод спутниковых геодезических измерений (определений) | $Mt = \sqrt{(m_0^2 + m_1^2)} = \sqrt{(0,10^2 + 0^2)} = 0,10$   | -                          |
| н5У                                  | -  | - | 656461.51  | 2406139.67 | Метод спутниковых геодезических измерений (определений) | $Mt = \sqrt{(m_0^2 + m_1^2)} = \sqrt{(0,10^2 + 0^2)} = 0,10$   | -                          |
| н6У                                  | -  | - | 656456.68  | 2406137.53 | Метод спутниковых геодезических измерений (определений) | $Mt = \sqrt{(m_0^2 + m_1^2)} = \sqrt{(0,10^2 + 0^2)} = 0,10$   | -                          |
| н7У                                  | -  | - | 656456.49  | 2406133.26 | Метод спутниковых геодезических измерений (определений) | $Mt = \sqrt{(m_0^2 + m_1^2)} = \sqrt{(0,10^2 + 0^2)} = 0,10$   | -                          |
| н8У                                  | -  | - | 656452.88  | 2406129.97 | Метод спутниковых геодезических измерений (определений) | $Mt = \sqrt{(m_0^2 + m_1^2)} = \sqrt{(0,10^2 + 0^2)} = 0,10$   | -                          |
| н9У                                  | -  | - | 656454.53  | 2406128.16 | Метод спутниковых геодезических измерений (определений) | $Mt = \sqrt{(m_0^2 + m_1^2)} = \sqrt{(0,10^2 + 0^2)} = 0,10$   | -                          |
| н10У                                 | -  | - | 656432.12  | 2406107.40 | Метод спутниковых геодезических измерений (определений) | $Mt = \sqrt{(m_0^2 + m_1^2)} = \sqrt{(0,10^2 + 0^2)} = 0,10$   | -                          |

| 1. Сведения о характерных точках границы уточняемого земельного участка с кадастровым номером 29:16:131001:10 : |  |   |  |            |   |  |                            |
|---|--|---|--|------------|---|--|----------------------------|
| Система координат МСК-29, зона 2  |  |   |  |            |   |  | Зона № 2                   |
| Обозначение характерных точек границ  | Координаты, м  |   |  |            | Метод определения координат                             | Формулы, примененные для расчета средней квадратической погрешности определения координат характерных точек границ (Mt), с подставленными в такие формулы значениями и итоговые (вычисленные) значения Mt, м | Описание закрепления точки |
|   | содержатся в Едином государственном реестре недвижимости |   | определены в результате выполнения комплексных кадастровых работ |            |   |  |                            |
|   | X  | Y | X  | Y          |   |  |                            |
| 1   | 2  | 3 | 4  | 5          | 6   | 7  | 8                          |
| н11У  | -  | - | 656434.27  | 2406098.66 | Метод спутниковых геодезических измерений (определений) | $Mt = \sqrt{(m0^2 + m1^2)} = \sqrt{(0,10^2 + 0^2)} = 0,10$   | -                          |
| н1У   | -  | - | 656453.61  | 2406093.41 | Метод спутниковых геодезических измерений (определений) | $Mt = \sqrt{(m0^2 + m1^2)} = \sqrt{(0,10^2 + 0^2)} = 0,10$   | -                          |

| 2. Сведения о частях границ уточняемого земельного участка с кадастровым номером 29:16:131001:10 : |       |                                  |                                   |   |
|--|-------|----------------------------------|-----------------------------------|---|
| Обозначение части границ   |       | Горизонтальное проложение (S), м | Описание прохождения части границ | Сведения о согласовании местоположения границ (согласовано/спорное) |
| от т.  | до т. |                                  |                                   |   |
| 1  | 2     | 3                                | 4                                 | 5   |
| н1У  | н3У   | 11.32                            | -                                 | согласовано   |
| н3У  | н4У   | 4.10                             | -                                 | согласовано   |
| н4У  | н2У   | 13.57                            | -                                 | согласовано   |
| н2У  | н5У   | 35.87                            | -                                 | согласовано   |
| н5У  | н6У   | 5.28                             | -                                 | согласовано   |
| н6У  | н7У   | 4.27                             | -                                 | согласовано   |
| н7У  | н8У   | 4.88                             | -                                 | согласовано   |
| н8У  | н9У   | 2.45                             | -                                 | согласовано   |
| н9У  | н10У  | 30.55                            | -                                 | согласовано   |
| н10У   | н11У  | 9.00                             | -                                 | согласовано   |
| н11У   | н1У   | 20.04                            | -                                 | согласовано   |

| 3. Сведения о характеристиках уточняемого земельного участка с кадастровым номером 29:16:131001:10 : |   |  |
|--|---|--|
| № п/п  | Наименование характеристики земельного участка  | Значение характеристики  |
| 1  | 2   | 3  |
| 1.   | Адрес земельного участка  | Российская Федерация, Архангельская область, район Приморский, деревня Уна, участок 17 |
| 1.1.   | Сведения о местоположении земельного участка (при отсутствии адреса) в структурированном в соответствии с федеральной информационной адресной системой виде | -  |
| 1.2.   | Дополнительные сведения о местоположении земельного участка   | -  |

**3. Сведения о характеристиках уточняемого земельного участка с кадастровым номером 29:16:131001:10 :**

| № п/п | Наименование характеристики земельного участка  | Значение характеристики   |
|-------|---|---|
| 1     | 2   | 3   |
| 2.    | Площадь земельного участка $\pm$ величина погрешности определения (вычисления) площади ( $P \pm \Delta P$ ), м <sup>2</sup>   | 1051 $\pm$ 11   |
| 3.    | Формула, примененная для вычисления предельной погрешности определения площади земельного участка, с подставленными значениями и итоговые (вычисленные) значения ( $\Delta P$ ), м <sup>2</sup> | $\Delta P = \pm 3.5 \times M_t \times \sqrt{P} = \pm 3.5 \times 0.10 \times \sqrt{1051} = \pm 11$ |
| 4.    | Площадь земельного участка согласно сведениям Единого государственного реестра недвижимости ( $P_{\text{кад}}$ ), м <sup>2</sup>  | 956   |
| 5.    | Оценка расхождения $P$ и $P_{\text{кад}}$ ( $P - P_{\text{кад}}$ ), м <sup>2</sup>  | 95  |
| 6.    | Предельные минимальный и максимальный размеры земельного участка ( $P_{\text{мин}}$ и $P_{\text{макс}}$ ), м <sup>2</sup>   | 600<br>2000   |
| 7.    | Вид (виды) разрешенного использования   | -   |
| 7.1.  | Дополнительные сведения об использовании земельного участка   | -   |
| 8.    | Кадастровый или иной государственный учетный номер (инвентарный) здания, сооружения, объекта незавершенного строительства, расположенного на земельном участке                                  | 29:16:131001:46<br>29:16:000000:5228  |
| 9.    | Сведения о земельных участках (землях общего пользования, территории общего пользования), посредством которых обеспечивается доступ   | Земли общего пользования  |
| 10.   | Иные сведения   | -   |

**4. Пояснения к сведениям об уточняемом земельном участке с кадастровым номером 29:16:131001:10 :**

|    |   |
|----|---|
| 1. | - |
|----|---|

## Сведения об уточняемых земельных участках

### 1. Сведения о характерных точках границы уточняемого земельного участка с кадастровым номером 29:16:131001:11 :

Система координат МСК-29, зона 2

Зона №2

| Обозначение характерных точек границ | Координаты, м  |   |  |            | Метод определения координат                             | Формулы, примененные для расчета средней квадратической погрешности определения координат характерных точек границ (Mt), с подставленными в такие формулы значениями и итоговые (вычисленные) значения Mt, м | Описание закрепления точки |
|--------------------------------------|--|---|--|------------|---|--|----------------------------|
|                                      | содержатся в Едином государственном реестре недвижимости |   | определены в результате выполнения комплексных кадастровых работ |            |   |  |                            |
|                                      | X  | Y | X  | Y          |   |  |                            |
| 1                                    | 2  | 3 | 4  | 5          | 6   | 7  | 8                          |
| н1У                                  | -  | - | 656845.68  | 2406227.07 | Метод спутниковых геодезических измерений (определений) | $Mt = \sqrt{(m_0^2 + m_1^2)} = \sqrt{(0,10^2 + 0^2)} = 0,10$   | -                          |
| н2У                                  | -  | - | 656852.81  | 2406233.21 | Метод спутниковых геодезических измерений (определений) | $Mt = \sqrt{(m_0^2 + m_1^2)} = \sqrt{(0,10^2 + 0^2)} = 0,10$   | -                          |
| н3У                                  | -  | - | 656846.62  | 2406257.88 | Метод спутниковых геодезических измерений (определений) | $Mt = \sqrt{(m_0^2 + m_1^2)} = \sqrt{(0,10^2 + 0^2)} = 0,10$   | -                          |
| н4У                                  | -  | - | 656825.15  | 2406255.26 | Метод спутниковых геодезических измерений (определений) | $Mt = \sqrt{(m_0^2 + m_1^2)} = \sqrt{(0,10^2 + 0^2)} = 0,10$   | -                          |
| 6                                    | -  | - | 656805.77  | 2406249.26 | Аналитический метод                                     | 0.10   | -                          |
| 5                                    | -  | - | 656811.81  | 2406225.85 | Аналитический метод                                     | 0.10   | -                          |
| 4                                    | -  | - | 656809.38  | 2406225.32 | Аналитический метод                                     | 0.10   | -                          |
| 3                                    | -  | - | 656811.53  | 2406216.79 | Аналитический метод                                     | 0.10   | -                          |
| н5У                                  | -  | - | 656811.75  | 2406216.17 | Метод спутниковых геодезических измерений (определений) | $Mt = \sqrt{(m_0^2 + m_1^2)} = \sqrt{(0,10^2 + 0^2)} = 0,10$   | -                          |
| н1У                                  | -  | - | 656845.68  | 2406227.07 | Метод спутниковых геодезических измерений (определений) | $Mt = \sqrt{(m_0^2 + m_1^2)} = \sqrt{(0,10^2 + 0^2)} = 0,10$   | -                          |

### 2. Сведения о частях границ уточняемого земельного участка с кадастровым номером 29:16:131001:11 :

| Обозначение части границ |       | Горизонтальное проложение (S), м | Описание прохождения части границ | Сведения о согласовании местоположения границ (согласовано/спорное) |
|--------------------------|-------|----------------------------------|-----------------------------------|---|
| от т.                    | до т. |                                  |                                   |   |
| 1                        | 2     | 3                                | 4                                 | 5   |
| н1У                      | н2У   | 9.41                             | -                                 | согласовано   |
| н2У                      | н3У   | 25.43                            | -                                 | согласовано   |

| <b>2. Сведения о частях границ уточняемого земельного участка с кадастровым номером 29:16:131001:11 :</b>   |   |   |                                   |   |
|---|---|---|-----------------------------------|---|
| Обозначение части границ  |   | Горизонтальное проложение (S), м  | Описание прохождения части границ | Сведения о согласовании местоположения границ (согласовано/спорное) |
| от т.   | до т.   |   |                                   |   |
| 1   | 2   | 3   | 4                                 | 5   |
| н3У   | н4У   | 21.63   | -                                 | согласовано   |
| н4У   | 6   | 20.29   | -                                 | согласовано   |
| 6   | 5   | 24.18   | -                                 | согласовано   |
| 5   | 4   | 2.49  | -                                 | согласовано   |
| 4   | 3   | 8.80  | -                                 | согласовано   |
| 3   | н5У   | 0.66  | -                                 | согласовано   |
| н5У   | н1У   | 35.64   | -                                 | согласовано   |
| <b>3. Сведения о характеристиках уточняемого земельного участка с кадастровым номером 29:16:131001:11 :</b> |   |   |                                   |   |
| № п/п   | Наименование характеристики земельного участка  | Значение характеристики   |                                   |   |
| 1   | 2   | 3   |                                   |   |
| 1.  | Адрес земельного участка  | -   |                                   |   |
| 1.1.  | Сведения о местоположении земельного участка (при отсутствии адреса) в структурированном в соответствии с федеральной информационной адресной системой виде               | -   |                                   |   |
| 1.2.  | Дополнительные сведения о местоположении земельного участка   | -   |                                   |   |
| 2.  | Площадь земельного участка ± величина погрешности определения (вычисления) площади (P ± ΔP), м2   | 1347 ± 13   |                                   |   |
| 3.  | Формула, примененная для вычисления предельной погрешности определения площади земельного участка, с подставленными значениями и итоговые (вычисленные) значения (ΔP), м2 | $\Delta P = \pm 3.5 \times M_t \times \sqrt{P} = \pm 3.5 \times 0.10 \times \sqrt{1347} = \pm 13$ |                                   |   |
| 4.  | Площадь земельного участка согласно сведениям Единого государственного реестра недвижимости (P <sub>кад</sub> ), м2   | 1241  |                                   |   |
| 5.  | Оценка расхождения P и P <sub>кад</sub> (P - P <sub>кад</sub> ), м2   | 106   |                                   |   |
| 6.  | Предельные минимальный и максимальный размеры земельного участка (P <sub>мин</sub> и P <sub>макс</sub> ), м2  | 600<br>2000   |                                   |   |
| 7.  | Вид (виды) разрешенного использования   | -   |                                   |   |
| 7.1.  | Дополнительные сведения об использовании земельного участка   | -   |                                   |   |
| 8.  | Кадастровый или иной государственный учетный номер (инвентарный) здания, сооружения, объекта незавершенного строительства, расположенного на земельном участке            | 29:16:131001:61<br>29:16:000000:5228  |                                   |   |
| 9.  | Сведения о земельных участках (землях общего пользования, территории общего пользования), посредством которых обеспечивается доступ                                       | Земли общего пользования  |                                   |   |
| 10.   | Иные сведения   | -   |                                   |   |
| <b>4. Пояснения к сведениям об уточняемом земельном участке с кадастровым номером 29:16:131001:11 :</b>     |   |   |                                   |   |
| 1.  | -   |   |                                   |   |

## Сведения об уточняемых земельных участках

### 1. Сведения о характерных точках границы уточняемого земельного участка с кадастровым номером 29:16:131001:12 :

Система координат МСК-29, зона 2

Зона №2

| Обозначение характерных точек границ | Координаты, м  |   |  |            | Метод определения координат                             | Формулы, примененные для расчета средней квадратической погрешности определения координат характерных точек границ (Mt), с подставленными в такие формулы значениями и итоговые (вычисленные) значения Mt, м | Описание закрепления точки |
|--------------------------------------|--|---|--|------------|---|--|----------------------------|
|                                      | содержатся в Едином государственном реестре недвижимости |   | определены в результате выполнения комплексных кадастровых работ |            |   |  |                            |
|                                      | X  | Y | X  | Y          |   |  |                            |
| 1                                    | 2  | 3 | 4  | 5          | 6   | 7  | 8                          |
| н2У                                  | -  | - | 655963.06  | 2405727.95 | Метод спутниковых геодезических измерений (определений) | $Mt = \sqrt{(m_0^2 + m_1^2)} = \sqrt{(0,10^2 + 0^2)} = 0,10$   | -                          |
| н3У                                  | -  | - | 655977.97  | 2405740.46 | Метод спутниковых геодезических измерений (определений) | $Mt = \sqrt{(m_0^2 + m_1^2)} = \sqrt{(0,10^2 + 0^2)} = 0,10$   | -                          |
| н1У                                  | -  | - | 655951.98  | 2405770.20 | Метод спутниковых геодезических измерений (определений) | $Mt = \sqrt{(m_0^2 + m_1^2)} = \sqrt{(0,10^2 + 0^2)} = 0,10$   | -                          |
| н4У                                  | -  | - | 655939.36  | 2405785.21 | Метод спутниковых геодезических измерений (определений) | $Mt = \sqrt{(m_0^2 + m_1^2)} = \sqrt{(0,10^2 + 0^2)} = 0,10$   | -                          |
| н5У                                  | -  | - | 655923.06  | 2405770.77 | Метод спутниковых геодезических измерений (определений) | $Mt = \sqrt{(m_0^2 + m_1^2)} = \sqrt{(0,10^2 + 0^2)} = 0,10$   | -                          |
| н6У                                  | -  | - | 655946.10  | 2405741.87 | Метод спутниковых геодезических измерений (определений) | $Mt = \sqrt{(m_0^2 + m_1^2)} = \sqrt{(0,10^2 + 0^2)} = 0,10$   | -                          |
| н7У                                  | -  | - | 655949.76  | 2405744.64 | Метод спутниковых геодезических измерений (определений) | $Mt = \sqrt{(m_0^2 + m_1^2)} = \sqrt{(0,10^2 + 0^2)} = 0,10$   | -                          |
| н2У                                  | -  | - | 655963.06  | 2405727.95 | Метод спутниковых геодезических измерений (определений) | $Mt = \sqrt{(m_0^2 + m_1^2)} = \sqrt{(0,10^2 + 0^2)} = 0,10$   | -                          |

### 2. Сведения о частях границ уточняемого земельного участка с кадастровым номером 29:16:131001:12 :

| Обозначение части границ |       | Горизонтальное проложение (S), м | Описание прохождения части границ | Сведения о согласовании местоположения границ (согласовано/спорное) |
|--------------------------|-------|----------------------------------|-----------------------------------|---|
| от т.                    | до т. |                                  |                                   |   |
| 1                        | 2     | 3                                | 4                                 | 5   |
| н2У                      | н3У   | 19.46                            | -                                 | согласовано   |



| <b>2. Сведения о частях границ уточняемого земельного участка с кадастровым номером 29:16:131001:12 :</b>   |   |   |                                   |   |
|---|---|---|-----------------------------------|---|
| Обозначение части границ  |   | Горизонтальное проложение (S), м  | Описание прохождения части границ | Сведения о согласовании местоположения границ (согласовано/спорное) |
| от т.   | до т.   |   |                                   |   |
| 1   | 2   | 3   | 4                                 | 5   |
| н3У   | н1У   | 39.50   | -                                 | согласовано   |
| н1У   | н4У   | 19.61   | -                                 | согласовано   |
| н4У   | н5У   | 21.78   | -                                 | согласовано   |
| н5У   | н6У   | 36.96   | -                                 | согласовано   |
| н6У   | н7У   | 4.59  | -                                 | согласовано   |
| н7У   | н2У   | 21.34   | -                                 | согласовано   |
| <b>3. Сведения о характеристиках уточняемого земельного участка с кадастровым номером 29:16:131001:12 :</b> |   |   |                                   |   |
| № п/п   | Наименование характеристики земельного участка  | Значение характеристики   |                                   |   |
| 1   | 2   | 3   |                                   |   |
| 1.  | Адрес земельного участка  | -   |                                   |   |
| 1.1.  | Сведения о местоположении земельного участка (при отсутствии адреса) в структурированном в соответствии с федеральной информационной адресной системой виде                           | -   |                                   |   |
| 1.2.  | Дополнительные сведения о местоположении земельного участка   | -   |                                   |   |
| 2.  | Площадь земельного участка ± величина погрешности определения (вычисления) площади (P ± ΔP), м <sup>2</sup>   | 1241 ± 12   |                                   |   |
| 3.  | Формула, примененная для вычисления предельной погрешности определения площади земельного участка, с подставленными значениями и итоговые (вычисленные) значения (ΔP), м <sup>2</sup> | $\Delta P = \pm 3.5 \times M_t \times \sqrt{P} = \pm 3.5 \times 0.10 \times \sqrt{1241} = \pm 12$ |                                   |   |
| 4.  | Площадь земельного участка согласно сведениям Единого государственного реестра недвижимости (P <sub>кад</sub> ), м <sup>2</sup>   | 1129  |                                   |   |
| 5.  | Оценка расхождения P и P <sub>кад</sub> (P - P <sub>кад</sub> ), м <sup>2</sup>   | 112   |                                   |   |
| 6.  | Предельные минимальный и максимальный размеры земельного участка (P <sub>мин</sub> и P <sub>макс</sub> ), м <sup>2</sup>  | 600<br>2000   |                                   |   |
| 7.  | Вид (виды) разрешенного использования   | -   |                                   |   |
| 7.1.  | Дополнительные сведения об использовании земельного участка   | -   |                                   |   |
| 8.  | Кадастровый или иной государственный учетный номер (инвентарный) здания, сооружения, объекта незавершенного строительства, расположенного на земельном участке                        | 29:16:131001:82   |                                   |   |
| 9.  | Сведения о земельных участках (землях общего пользования, территории общего пользования), посредством которых обеспечивается доступ   | Земли общего пользования  |                                   |   |
| 10.   | Иные сведения   | -   |                                   |   |
| <b>4. Пояснения к сведениям об уточняемом земельном участке с кадастровым номером 29:16:131001:12 :</b>     |   |   |                                   |   |
| 1.  | -   |   |                                   |   |

## Сведения об уточняемых земельных участках

### 1. Сведения о характерных точках границы уточняемого земельного участка с кадастровым номером 29:16:131001:14 :

Система координат МСК-29, зона 2

Зона №2

| Обозначение характерных точек границ | Координаты, м  |   |  |            | Метод определения координат                             | Формулы, примененные для расчета средней квадратической погрешности определения координат характерных точек границ (Mt), с подставленными в такие формулы значениями и итоговые (вычисленные) значения Mt, м | Описание закрепления точки |
|--------------------------------------|--|---|--|------------|---|--|----------------------------|
|                                      | содержатся в Едином государственном реестре недвижимости |   | определены в результате выполнения комплексных работ кадастровых работ |            |   |  |                            |
|                                      | X  | Y | X  | Y          |   |  |                            |
| 1                                    | 2  | 3 | 4  | 5          | 6   | 7  | 8                          |
| н1У                                  | -  | - | 656736.41  | 2406168.91 | Метод спутниковых геодезических измерений (определений) | $Mt = \sqrt{(m_0^2 + m_1^2)} = \sqrt{(0,10^2 + 0^2)} = 0,10$   | -                          |
| н2У                                  | -  | - | 656747.22  | 2406174.56 | Метод спутниковых геодезических измерений (определений) | $Mt = \sqrt{(m_0^2 + m_1^2)} = \sqrt{(0,10^2 + 0^2)} = 0,10$   | -                          |
| н3У                                  | -  | - | 656773.65  | 2406184.48 | Метод спутниковых геодезических измерений (определений) | $Mt = \sqrt{(m_0^2 + m_1^2)} = \sqrt{(0,10^2 + 0^2)} = 0,10$   | -                          |
| н4У                                  | -  | - | 656765.04  | 2406207.06 | Метод спутниковых геодезических измерений (определений) | $Mt = \sqrt{(m_0^2 + m_1^2)} = \sqrt{(0,10^2 + 0^2)} = 0,10$   | -                          |
| н5У                                  | -  | - | 656759.00  | 2406205.49 | Метод спутниковых геодезических измерений (определений) | $Mt = \sqrt{(m_0^2 + m_1^2)} = \sqrt{(0,10^2 + 0^2)} = 0,10$   | -                          |
| н6У                                  | -  | - | 656757.11  | 2406209.60 | Метод спутниковых геодезических измерений (определений) | $Mt = \sqrt{(m_0^2 + m_1^2)} = \sqrt{(0,10^2 + 0^2)} = 0,10$   | -                          |
| н7У                                  | -  | - | 656727.89  | 2406200.64 | Метод спутниковых геодезических измерений (определений) | $Mt = \sqrt{(m_0^2 + m_1^2)} = \sqrt{(0,10^2 + 0^2)} = 0,10$   | -                          |
| н8У                                  | -  | - | 656729.14  | 2406197.87 | Метод спутниковых геодезических измерений (определений) | $Mt = \sqrt{(m_0^2 + m_1^2)} = \sqrt{(0,10^2 + 0^2)} = 0,10$   | -                          |
| н9У                                  | -  | - | 656723.69  | 2406195.39 | Метод спутниковых геодезических измерений (определений) | $Mt = \sqrt{(m_0^2 + m_1^2)} = \sqrt{(0,10^2 + 0^2)} = 0,10$   | -                          |
| н1У                                  | -  | - | 656736.41  | 2406168.91 | Метод спутниковых геодезических измерений (определений) | $Mt = \sqrt{(m_0^2 + m_1^2)} = \sqrt{(0,10^2 + 0^2)} = 0,10$   | -                          |

**2. Сведения о частях границ уточняемого земельного участка с кадастровым номером 29:16:131001:14 :**

| Обозначение части границ |       | Горизонтальное проложение (S), м | Описание прохождения части границ | Сведения о согласовании местоположения границ (согласовано/спорное) |
|--------------------------|-------|----------------------------------|-----------------------------------|---|
| от т.                    | до т. |                                  |                                   |   |
| 1                        | 2     | 3                                | 4                                 | 5   |
| н1У                      | н2У   | 12.20                            | -                                 | согласовано   |
| н2У                      | н3У   | 28.23                            | -                                 | согласовано   |
| н3У                      | н4У   | 24.17                            | -                                 | согласовано   |
| н4У                      | н5У   | 6.24                             | -                                 | согласовано   |
| н5У                      | н6У   | 4.52                             | -                                 | согласовано   |
| н6У                      | н7У   | 30.56                            | -                                 | согласовано   |
| н7У                      | н8У   | 3.04                             | -                                 | согласовано   |
| н8У                      | н9У   | 5.99                             | -                                 | согласовано   |
| н9У                      | н1У   | 29.38                            | -                                 | согласовано   |

**3. Сведения о характеристиках уточняемого земельного участка с кадастровым номером 29:16:131001:14 :**

| № п/п | Наименование характеристики земельного участка  | Значение характеристики   |
|-------|---|---|
| 1     | 2   | 3   |
| 1.    | Адрес земельного участка  | Российская Федерация, Архангельская область, район Приморский, деревня Уна, участок 5             |
| 1.1.  | Сведения о местоположении земельного участка (при отсутствии адреса) в структурированном в соответствии с федеральной информационной адресной системой виде                           | -   |
| 1.2.  | Дополнительные сведения о местоположении земельного участка   | -   |
| 2.    | Площадь земельного участка ± величина погрешности определения (вычисления) площади (P ± ΔP), м <sup>2</sup>   | 1222 ± 12   |
| 3.    | Формула, примененная для вычисления предельной погрешности определения площади земельного участка, с подставленными значениями и итоговые (вычисленные) значения (ΔP), м <sup>2</sup> | $\Delta P = \pm 3.5 \times M_t \times \sqrt{P} = \pm 3.5 \times 0.10 \times \sqrt{1222} = \pm 12$ |
| 4.    | Площадь земельного участка согласно сведениям Единого государственного реестра недвижимости (P <sub>кад</sub> ), м <sup>2</sup>   | 1111  |
| 5.    | Оценка расхождения P и P <sub>кад</sub> (P - P <sub>кад</sub> ), м <sup>2</sup>   | 111   |
| 6.    | Предельные минимальный и максимальный размеры земельного участка (P <sub>мин</sub> и P <sub>макс</sub> ), м <sup>2</sup>  | 600<br>2000   |
| 7.    | Вид (виды) разрешенного использования   | -   |
| 7.1.  | Дополнительные сведения об использовании земельного участка   | -   |
| 8.    | Кадастровый или иной государственный учетный номер (инвентарный) здания, сооружения, объекта незавершенного строительства, расположенного на земельном участке                        | 29:16:131001:45<br>29:16:000000:5228  |
| 9.    | Сведения о земельных участках (землях общего пользования, территории общего пользования), посредством которых обеспечивается доступ   | Земли общего пользования  |
| 10.   | Иные сведения   | -   |

**4. Пояснения к сведениям об уточняемом земельном участке с кадастровым номером 29:16:131001:14 :**

1.

-

## Сведения об уточняемых земельных участках

### 1. Сведения о характерных точках границы уточняемого земельного участка с кадастровым номером 29:16:131001:15 :

Система координат МСК-29, зона 2

Зона №2

| Обозначение характерных точек границ | Координаты, м  |   |  |            | Метод определения координат                             | Формулы, примененные для расчета средней квадратической погрешности определения координат характерных точек границ (Mt), с подставленными в такие формулы значениями и итоговые (вычисленные) значения Mt, м | Описание закрепления точки |
|--------------------------------------|--|---|--|------------|---|--|----------------------------|
|                                      | содержатся в Едином государственном реестре недвижимости |   | определены в результате выполнения комплексных кадастровых работ |            |   |  |                            |
|                                      | X  | Y | X  | Y          |   |  |                            |
| 1                                    | 2  | 3 | 4  | 5          | 6   | 7  | 8                          |
| н1У                                  | -  | - | 656521.15  | 2405927.28 | Метод спутниковых геодезических измерений (определений) | $Mt = \sqrt{(m_0^2 + m_1^2)} = \sqrt{(0,10^2 + 0^2)} = 0,10$   | -                          |
| н2У                                  | -  | - | 656535.19  | 2405931.77 | Метод спутниковых геодезических измерений (определений) | $Mt = \sqrt{(m_0^2 + m_1^2)} = \sqrt{(0,10^2 + 0^2)} = 0,10$   | -                          |
| н3У                                  | -  | - | 656531.08  | 2405941.24 | Метод спутниковых геодезических измерений (определений) | $Mt = \sqrt{(m_0^2 + m_1^2)} = \sqrt{(0,10^2 + 0^2)} = 0,10$   | -                          |
| н4У                                  | -  | - | 656527.28  | 2405964.82 | Метод спутниковых геодезических измерений (определений) | $Mt = \sqrt{(m_0^2 + m_1^2)} = \sqrt{(0,10^2 + 0^2)} = 0,10$   | -                          |
| н5У                                  | -  | - | 656516.35  | 2405964.90 | Метод спутниковых геодезических измерений (определений) | $Mt = \sqrt{(m_0^2 + m_1^2)} = \sqrt{(0,10^2 + 0^2)} = 0,10$   | -                          |
| н6У                                  | -  | - | 656498.55  | 2405963.93 | Метод спутниковых геодезических измерений (определений) | $Mt = \sqrt{(m_0^2 + m_1^2)} = \sqrt{(0,10^2 + 0^2)} = 0,10$   | -                          |
| н7У                                  | -  | - | 656501.76  | 2405950.00 | Метод спутниковых геодезических измерений (определений) | $Mt = \sqrt{(m_0^2 + m_1^2)} = \sqrt{(0,10^2 + 0^2)} = 0,10$   | -                          |
| н1У                                  | -  | - | 656521.15  | 2405927.28 | Метод спутниковых геодезических измерений (определений) | $Mt = \sqrt{(m_0^2 + m_1^2)} = \sqrt{(0,10^2 + 0^2)} = 0,10$   | -                          |

### 2. Сведения о частях границ уточняемого земельного участка с кадастровым номером 29:16:131001:15 :

| Обозначение части границ |       | Горизонтальное проложение (S), м | Описание прохождения части границ | Сведения о согласовании местоположения границ (согласовано/спорное) |
|--------------------------|-------|----------------------------------|-----------------------------------|---|
| от т.                    | до т. |                                  |                                   |   |
| 1                        | 2     | 3                                | 4                                 | 5   |
| н1У                      | н2У   | 14,74                            | -                                 | согласовано   |

| <b>2. Сведения о частях границ уточняемого земельного участка с кадастровым номером 29:16:131001:15 :</b>   |   |  |                                   |   |
|---|---|--|-----------------------------------|---|
| Обозначение части границ  |   | Горизонтальное проложение (S), м   | Описание прохождения части границ | Сведения о согласовании местоположения границ (согласовано/спорное) |
| от т.   | до т.   |  |                                   |   |
| 1   | 2   | 3  | 4                                 | 5   |
| н2У   | н3У   | 10.32  | -                                 | согласовано   |
| н3У   | н4У   | 23.88  | -                                 | согласовано   |
| н4У   | н5У   | 10.93  | -                                 | согласовано   |
| н5У   | н6У   | 17.83  | -                                 | согласовано   |
| н6У   | н7У   | 14.30  | -                                 | согласовано   |
| н7У   | н1У   | 29.87  | -                                 | согласовано   |
| <b>3. Сведения о характеристиках уточняемого земельного участка с кадастровым номером 29:16:131001:15 :</b> |   |  |                                   |   |
| № п/п   | Наименование характеристики земельного участка  | Значение характеристики  |                                   |   |
| 1   | 2   | 3  |                                   |   |
| 1.  | Адрес земельного участка  | Российская Федерация, Архангельская область, район Приморский, деревня Уна, участок 70           |                                   |   |
| 1.1.  | Сведения о местоположении земельного участка (при отсутствии адреса) в структурированном в соответствии с федеральной информационной адресной системой виде               | -  |                                   |   |
| 1.2.  | Дополнительные сведения о местоположении земельного участка   | -  |                                   |   |
| 2.  | Площадь земельного участка ± величина погрешности определения (вычисления) площади (P ± ΔP), м2   | 860 ± 10   |                                   |   |
| 3.  | Формула, примененная для вычисления предельной погрешности определения площади земельного участка, с подставленными значениями и итоговые (вычисленные) значения (ΔP), м2 | $\Delta P = \pm 3.5 \times M_t \times \sqrt{P} = \pm 3.5 \times 0.10 \times \sqrt{860} = \pm 10$ |                                   |   |
| 4.  | Площадь земельного участка согласно сведениям Единого государственного реестра недвижимости (Ркад), м2  | 920  |                                   |   |
| 5.  | Оценка расхождения P и Ркад (P - Ркад), м2  | 60   |                                   |   |
| 6.  | Предельные минимальный и максимальный размеры земельного участка (Рмин и Рмакс), м2   | 600<br>2000  |                                   |   |
| 7.  | Вид (виды) разрешенного использования   | -  |                                   |   |
| 7.1.  | Дополнительные сведения об использовании земельного участка   | -  |                                   |   |
| 8.  | Кадастровый или иной государственный учетный номер (инвентарный) здания, сооружения, объекта незавершенного строительства, расположенного на земельном участке            | 29:16:131001:40  |                                   |   |
| 9.  | Сведения о земельных участках (землях общего пользования, территории общего пользования), посредством которых обеспечивается доступ                                       | Земли общего пользования   |                                   |   |
| 10.   | Иные сведения   | -  |                                   |   |
| <b>4. Пояснения к сведениям об уточняемом земельном участке с кадастровым номером 29:16:131001:15 :</b>     |   |  |                                   |   |
| 1.  | -   |  |                                   |   |

## Сведения об уточняемых земельных участках

### 1. Сведения о характерных точках границы уточняемого земельного участка с кадастровым номером 29:16:131001:21 :

Система координат МСК-29, зона 2

Зона №2

| Обозначение характерных точек границ | Координаты, м  |   |  |            | Метод определения координат                             | Формулы, примененные для расчета средней квадратической погрешности определения координат характерных точек границ (Mt), с подставленными в такие формулы значениями и итоговые (вычисленные) значения Mt, м | Описание закрепления точки |
|--------------------------------------|--|---|--|------------|---|--|----------------------------|
|                                      | содержатся в Едином государственном реестре недвижимости |   | определены в результате выполнения комплексных кадастровых работ |            |   |  |                            |
|                                      | X  | Y | X  | Y          |   |  |                            |
| 1                                    | 2  | 3 | 4  | 5          | 6   | 7  | 8                          |
| н1У                                  | -  | - | 656134.78  | 2405895.02 | Метод спутниковых геодезических измерений (определений) | $Mt = \sqrt{(m_0^2 + m_1^2)} = \sqrt{(0,10^2 + 0^2)} = 0,10$   | -                          |
| н2У                                  | -  | - | 656149.05  | 2405910.71 | Метод спутниковых геодезических измерений (определений) | $Mt = \sqrt{(m_0^2 + m_1^2)} = \sqrt{(0,10^2 + 0^2)} = 0,10$   | -                          |
| н3У                                  | -  | - | 656139.92  | 2405921.00 | Метод спутниковых геодезических измерений (определений) | $Mt = \sqrt{(m_0^2 + m_1^2)} = \sqrt{(0,10^2 + 0^2)} = 0,10$   | -                          |
| н4У                                  | -  | - | 656128.02  | 2405933.78 | Метод спутниковых геодезических измерений (определений) | $Mt = \sqrt{(m_0^2 + m_1^2)} = \sqrt{(0,10^2 + 0^2)} = 0,10$   | -                          |
| н5У                                  | -  | - | 656117.90  | 2405924.32 | Метод спутниковых геодезических измерений (определений) | $Mt = \sqrt{(m_0^2 + m_1^2)} = \sqrt{(0,10^2 + 0^2)} = 0,10$   | -                          |
| н6У                                  | -  | - | 656114.04  | 2405916.93 | Метод спутниковых геодезических измерений (определений) | $Mt = \sqrt{(m_0^2 + m_1^2)} = \sqrt{(0,10^2 + 0^2)} = 0,10$   | -                          |
| н7У                                  | -  | - | 656111.62  | 2405909.59 | Метод спутниковых геодезических измерений (определений) | $Mt = \sqrt{(m_0^2 + m_1^2)} = \sqrt{(0,10^2 + 0^2)} = 0,10$   | -                          |
| н1У                                  | -  | - | 656134.78  | 2405895.02 | Метод спутниковых геодезических измерений (определений) | $Mt = \sqrt{(m_0^2 + m_1^2)} = \sqrt{(0,10^2 + 0^2)} = 0,10$   | -                          |

### 2. Сведения о частях границ уточняемого земельного участка с кадастровым номером 29:16:131001:21 :

| Обозначение части границ |       | Горизонтальное проложение (S), м | Описание прохождения части границ | Сведения о согласовании местоположения границ (согласовано/спорное) |
|--------------------------|-------|----------------------------------|-----------------------------------|---|
| от т.                    | до т. |                                  |                                   |   |
| 1                        | 2     | 3                                | 4                                 | 5   |
| н1У                      | н2У   | 21.21                            | -                                 | согласовано   |

| <b>2. Сведения о частях границ уточняемого земельного участка с кадастровым номером 29:16:131001:21 :</b>   |   |  |                                   |   |
|---|---|--|-----------------------------------|---|
| Обозначение части границ  |   | Горизонтальное проложение (S), м   | Описание прохождения части границ | Сведения о согласовании местоположения границ (согласовано/спорное) |
| от т.   | до т.   |  |                                   |   |
| 1   | 2   | 3  | 4                                 | 5   |
| н2У   | н3У   | 13.76  | -                                 | согласовано   |
| н3У   | н4У   | 17.46  | -                                 | согласовано   |
| н4У   | н5У   | 13.85  | -                                 | согласовано   |
| н5У   | н6У   | 8.34   | -                                 | согласовано   |
| н6У   | н7У   | 7.73   | -                                 | согласовано   |
| н7У   | н1У   | 27.36  | -                                 | согласовано   |
| <b>3. Сведения о характеристиках уточняемого земельного участка с кадастровым номером 29:16:131001:21 :</b> |   |  |                                   |   |
| № п/п   | Наименование характеристики земельного участка  | Значение характеристики  |                                   |   |
| 1   | 2   | 3  |                                   |   |
| 1.  | Адрес земельного участка  | Российская Федерация, Архангельская область, район Приморский, деревня Уна, участок 50           |                                   |   |
| 1.1.  | Сведения о местоположении земельного участка (при отсутствии адреса) в структурированном в соответствии с федеральной информационной адресной системой виде               | -  |                                   |   |
| 1.2.  | Дополнительные сведения о местоположении земельного участка   | -  |                                   |   |
| 2.  | Площадь земельного участка ± величина погрешности определения (вычисления) площади (P ± ΔP), м2   | 782 ± 10   |                                   |   |
| 3.  | Формула, примененная для вычисления предельной погрешности определения площади земельного участка, с подставленными значениями и итоговые (вычисленные) значения (ΔP), м2 | $\Delta P = \pm 3.5 \times M_t \times \sqrt{P} = \pm 3.5 \times 0.10 \times \sqrt{782} = \pm 10$ |                                   |   |
| 4.  | Площадь земельного участка согласно сведениям Единого государственного реестра недвижимости (Pкад), м2  | 782  |                                   |   |
| 5.  | Оценка расхождения P и Pкад (P - Pкад), м2  | -  |                                   |   |
| 6.  | Предельные минимальный и максимальный размеры земельного участка (Pмин и Pмакс), м2   | 600<br>2000  |                                   |   |
| 7.  | Вид (виды) разрешенного использования   | -  |                                   |   |
| 7.1.  | Дополнительные сведения об использовании земельного участка   | -  |                                   |   |
| 8.  | Кадастровый или иной государственный учетный номер (инвентарный) здания, сооружения, объекта незавершенного строительства, расположенного на земельном участке            | 29:16:131001:41  |                                   |   |
| 9.  | Сведения о земельных участках (землях общего пользования, территории общего пользования), посредством которых обеспечивается доступ                                       | Земли общего пользования   |                                   |   |
| 10.   | Иные сведения   | -  |                                   |   |
| <b>4. Пояснения к сведениям об уточняемом земельном участке с кадастровым номером 29:16:131001:21 :</b>     |   |  |                                   |   |
| 1.  | -   |  |                                   |   |



## Сведения об уточняемых земельных участках

### 1. Сведения о характерных точках границы уточняемого земельного участка с кадастровым номером 29:16:131001:22 :

Система координат МСК-29, зона 2

Зона №2

| Обозначение характерных точек границ | Координаты, м  |   |  |            | Метод определения координат                             | Формулы, примененные для расчета средней квадратической погрешности определения координат характерных точек границ (Mt), с подставленными в такие формулы значениями и итоговые (вычисленные) значения Mt, м | Описание закрепления точки |
|--------------------------------------|--|---|--|------------|---|--|----------------------------|
|                                      | содержатся в Едином государственном реестре недвижимости |   | определены в результате выполнения комплексных работ кадастровых работ |            |   |  |                            |
|                                      | X  | Y | X  | Y          |   |  |                            |
| 1                                    | 2  | 3 | 4  | 5          | 6   | 7  | 8                          |
| н1У                                  | -  | - | 656035.49  | 2405868.74 | Метод спутниковых геодезических измерений (определений) | $Mt = \sqrt{(m_0^2 + m_1^2)} = \sqrt{(0,10^2 + 0^2)} = 0,10$   | -                          |
| н2У                                  | -  | - | 656039.34  | 2405877.12 | Метод спутниковых геодезических измерений (определений) | $Mt = \sqrt{(m_0^2 + m_1^2)} = \sqrt{(0,10^2 + 0^2)} = 0,10$   | -                          |
| н3У                                  | -  | - | 656047.56  | 2405898.00 | Метод спутниковых геодезических измерений (определений) | $Mt = \sqrt{(m_0^2 + m_1^2)} = \sqrt{(0,10^2 + 0^2)} = 0,10$   | -                          |
| н4У                                  | -  | - | 656028.58  | 2405905.30 | Метод спутниковых геодезических измерений (определений) | $Mt = \sqrt{(m_0^2 + m_1^2)} = \sqrt{(0,10^2 + 0^2)} = 0,10$   | -                          |
| н5У                                  | -  | - | 656023.69  | 2405892.05 | Метод спутниковых геодезических измерений (определений) | $Mt = \sqrt{(m_0^2 + m_1^2)} = \sqrt{(0,10^2 + 0^2)} = 0,10$   | -                          |
| н6У                                  | -  | - | 656016.84  | 2405877.09 | Метод спутниковых геодезических измерений (определений) | $Mt = \sqrt{(m_0^2 + m_1^2)} = \sqrt{(0,10^2 + 0^2)} = 0,10$   | -                          |
| н1У                                  | -  | - | 656035.49  | 2405868.74 | Метод спутниковых геодезических измерений (определений) | $Mt = \sqrt{(m_0^2 + m_1^2)} = \sqrt{(0,10^2 + 0^2)} = 0,10$   | -                          |

### 2. Сведения о частях границ уточняемого земельного участка с кадастровым номером 29:16:131001:22 :

| Обозначение части границ |       | Горизонтальное проложение (S), м | Описание прохождения части границ | Сведения о согласовании местоположения границ (согласовано/спорное) |
|--------------------------|-------|----------------------------------|-----------------------------------|---|
| от т.                    | до т. |                                  |                                   |   |
| 1                        | 2     | 3                                | 4                                 | 5   |
| н1У                      | н2У   | 9.22                             | -                                 | согласовано   |
| н2У                      | н3У   | 22.44                            | -                                 | согласовано   |
| н3У                      | н4У   | 20.34                            | -                                 | согласовано   |
| н4У                      | н5У   | 14.12                            | -                                 | согласовано   |

| <b>2. Сведения о частях границ уточняемого земельного участка с кадастровым номером 29:16:131001:22 :</b>   |   |                                  |   |   |
|---|---|----------------------------------|---|---|
| Обозначение части границ  |   | Горизонтальное проложение (S), м | Описание прохождения части границ   | Сведения о согласовании местоположения границ (согласовано/спорное) |
| от т.   | до т.   |                                  |   |   |
| 1   | 2   | 3                                | 4   | 5   |
| н5У   | н6У   | 16.45                            | -   | согласовано   |
| н6У   | н1У   | 20.43                            | -   | согласовано   |
| <b>3. Сведения о характеристиках уточняемого земельного участка с кадастровым номером 29:16:131001:22 :</b> |   |                                  |   |   |
| № п/п   | Наименование характеристики земельного участка  |                                  | Значение характеристики   |   |
| 1   | 2   |                                  | 3   |   |
| 1.  | Адрес земельного участка  |                                  | Российская Федерация, Архангельская область, район Приморский, деревня Уна, участок 40          |   |
| 1.1.  | Сведения о местоположении земельного участка (при отсутствии адреса) в структурированном в соответствии с федеральной информационной адресной системой виде               |                                  | -   |   |
| 1.2.  | Дополнительные сведения о местоположении земельного участка   |                                  | -   |   |
| 2.  | Площадь земельного участка ± величина погрешности определения (вычисления) площади (P ± ΔP), м2   |                                  | 631 ± 9   |   |
| 3.  | Формула, примененная для вычисления предельной погрешности определения площади земельного участка, с подставленными значениями и итоговые (вычисленные) значения (ΔP), м2 |                                  | $\Delta P = \pm 3.5 \times M_t \times \sqrt{P} = \pm 3.5 \times 0.10 \times \sqrt{631} = \pm 9$ |   |
| 4.  | Площадь земельного участка согласно сведениям Единого государственного реестра недвижимости (P <sub>кад</sub> ), м2   |                                  | 574   |   |
| 5.  | Оценка расхождения P и P <sub>кад</sub> (P - P <sub>кад</sub> ), м2   |                                  | 57  |   |
| 6.  | Предельные минимальный и максимальный размеры земельного участка (P <sub>мин</sub> и P <sub>макс</sub> ), м2  |                                  | 600<br>2000   |   |
| 7.  | Вид (виды) разрешенного использования   |                                  | -   |   |
| 7.1.  | Дополнительные сведения об использовании земельного участка   |                                  | -   |   |
| 8.  | Кадастровый или иной государственный учетный номер (инвентарный) здания, сооружения, объекта незавершенного строительства, расположенного на земельном участке            |                                  | 29:16:131001:50   |   |
| 9.  | Сведения о земельных участках (землях общего пользования, территории общего пользования), посредством которых обеспечивается доступ                                       |                                  | Земли общего пользования  |   |
| 10.   | Иные сведения   |                                  | -   |   |
| <b>4. Пояснения к сведениям об уточняемом земельном участке с кадастровым номером 29:16:131001:22 :</b>     |   |                                  |   |   |
| 1.  | -   |                                  |   |   |

## Сведения об уточняемых земельных участках

### 1. Сведения о характерных точках границы уточняемого земельного участка с кадастровым номером 29:16:131001:24 :

Система координат МСК-29, зона 2

Зона №2

| Обозначение характерных точек границ | Координаты, м  |   |  |            | Метод определения координат                             | Формулы, примененные для расчета средней квадратической погрешности определения координат характерных точек границ (Mt), с подставленными в такие формулы значениями и итоговые (вычисленные) значения Mt, м | Описание закрепления точки |
|--------------------------------------|--|---|--|------------|---|--|----------------------------|
|                                      | содержатся в Едином государственном реестре недвижимости |   | определены в результате выполнения комплексных кадастровых работ |            |   |  |                            |
|                                      | X  | Y | X  | Y          |   |  |                            |
| 1                                    | 2  | 3 | 4  | 5          | 6   | 7  | 8                          |
| н1У                                  | -  | - | 656603.90  | 2406060.77 | Метод спутниковых геодезических измерений (определений) | $Mt = \sqrt{(m_0^2 + m_1^2)} = \sqrt{(0,10^2 + 0^2)} = 0,10$   | -                          |
| н2У                                  | -  | - | 656612.49  | 2406066.15 | Метод спутниковых геодезических измерений (определений) | $Mt = \sqrt{(m_0^2 + m_1^2)} = \sqrt{(0,10^2 + 0^2)} = 0,10$   | -                          |
| н3У                                  | -  | - | 656616.50  | 2406069.58 | Метод спутниковых геодезических измерений (определений) | $Mt = \sqrt{(m_0^2 + m_1^2)} = \sqrt{(0,10^2 + 0^2)} = 0,10$   | -                          |
| н4У                                  | -  | - | 656606.64  | 2406086.83 | Метод спутниковых геодезических измерений (определений) | $Mt = \sqrt{(m_0^2 + m_1^2)} = \sqrt{(0,10^2 + 0^2)} = 0,10$   | -                          |
| н5У                                  | -  | - | 656601.48  | 2406087.86 | Метод спутниковых геодезических измерений (определений) | $Mt = \sqrt{(m_0^2 + m_1^2)} = \sqrt{(0,10^2 + 0^2)} = 0,10$   | -                          |
| н6У                                  | -  | - | 656596.68  | 2406091.01 | Метод спутниковых геодезических измерений (определений) | $Mt = \sqrt{(m_0^2 + m_1^2)} = \sqrt{(0,10^2 + 0^2)} = 0,10$   | -                          |
| н7У                                  | -  | - | 656591.91  | 2406100.05 | Метод спутниковых геодезических измерений (определений) | $Mt = \sqrt{(m_0^2 + m_1^2)} = \sqrt{(0,10^2 + 0^2)} = 0,10$   | -                          |
| н8У                                  | -  | - | 656584.83  | 2406107.11 | Метод спутниковых геодезических измерений (определений) | $Mt = \sqrt{(m_0^2 + m_1^2)} = \sqrt{(0,10^2 + 0^2)} = 0,10$   | -                          |
| н9У                                  | -  | - | 656579.27  | 2406103.18 | Метод спутниковых геодезических измерений (определений) | $Mt = \sqrt{(m_0^2 + m_1^2)} = \sqrt{(0,10^2 + 0^2)} = 0,10$   | -                          |
| н10У                                 | -  | - | 656574.44  | 2406111.40 | Метод спутниковых геодезических измерений (определений) | $Mt = \sqrt{(m_0^2 + m_1^2)} = \sqrt{(0,10^2 + 0^2)} = 0,10$   | -                          |

**1. Сведения о характерных точках границы уточняемого земельного участка с кадастровым номером 29:16:131001:24 :**

| Система координат МСК-29, зона 2     |  |   |  |            |   | Зона № 2   |                            |
|--------------------------------------|--|---|--|------------|---|--|----------------------------|
| Обозначение характерных точек границ | Координаты, м  |   |  |            | Метод определения координат                             | Формулы, примененные для расчета средней квадратической погрешности определения координат характерных точек границ (Mt), с подставленными в такие формулы значениями и итоговые (вычисленные) значения Mt, м | Описание закрепления точки |
|                                      | содержатся в Едином государственном реестре недвижимости |   | определены в результате выполнения комплексных кадастровых работ |            |   |  |                            |
|                                      | X  | Y | X  | Y          |   |  |                            |
| 1                                    | 2  | 3 | 4  | 5          | 6   | 7  | 8                          |
| н11У                                 | -  | - | 656565.32  | 2406107.84 | Метод спутниковых геодезических измерений (определений) | $Mt = \sqrt{(m0^2 + m1^2)} = \sqrt{(0,10^2 + 0^2)} = 0,10$   | -                          |
| н12У                                 | -  | - | 656578.58  | 2406078.15 | Метод спутниковых геодезических измерений (определений) | $Mt = \sqrt{(m0^2 + m1^2)} = \sqrt{(0,10^2 + 0^2)} = 0,10$   | -                          |
| н13У                                 | -  | - | 656583.67  | 2406078.52 | Метод спутниковых геодезических измерений (определений) | $Mt = \sqrt{(m0^2 + m1^2)} = \sqrt{(0,10^2 + 0^2)} = 0,10$   | -                          |
| н14У                                 | -  | - | 656592.17  | 2406061.01 | Метод спутниковых геодезических измерений (определений) | $Mt = \sqrt{(m0^2 + m1^2)} = \sqrt{(0,10^2 + 0^2)} = 0,10$   | -                          |
| н15У                                 | -  | - | 656593.43  | 2406058.42 | Метод спутниковых геодезических измерений (определений) | $Mt = \sqrt{(m0^2 + m1^2)} = \sqrt{(0,10^2 + 0^2)} = 0,10$   | -                          |
| н1У                                  | -  | - | 656603.90  | 2406060.77 | Метод спутниковых геодезических измерений (определений) | $Mt = \sqrt{(m0^2 + m1^2)} = \sqrt{(0,10^2 + 0^2)} = 0,10$   | -                          |

**2. Сведения о частях границ уточняемого земельного участка с кадастровым номером 29:16:131001:24 :**

| Обозначение части границ |       | Горизонтальное проложение (S), м | Описание прохождения части границ | Сведения о согласовании местоположения границ (согласовано/спорное) |
|--------------------------|-------|----------------------------------|-----------------------------------|---|
| от т.                    | до т. |                                  |                                   |   |
| 1                        | 2     | 3                                | 4                                 | 5   |
| н1У                      | н2У   | 10.14                            | -                                 | согласовано   |
| н2У                      | н3У   | 5.28                             | -                                 | согласовано   |
| н3У                      | н4У   | 19.87                            | -                                 | согласовано   |
| н4У                      | н5У   | 5.26                             | -                                 | согласовано   |
| н5У                      | н6У   | 5.74                             | -                                 | согласовано   |
| н6У                      | н7У   | 10.22                            | -                                 | согласовано   |
| н7У                      | н8У   | 10.00                            | -                                 | согласовано   |
| н8У                      | н9У   | 6.81                             | -                                 | согласовано   |
| н9У                      | н10У  | 9.53                             | -                                 | согласовано   |
| н10У                     | н11У  | 9.79                             | -                                 | согласовано   |

**2. Сведения о частях границ уточняемого земельного участка с кадастровым номером 29:16:131001:24 :**

| Обозначение части границ |       | Горизонтальное проложение (S), м | Описание прохождения части границ | Сведения о согласовании местоположения границ (согласовано/спорное) |
|--------------------------|-------|----------------------------------|-----------------------------------|---|
| от т.                    | до т. |                                  |                                   |   |
| 1                        | 2     | 3                                | 4                                 | 5   |
| н11У                     | н12У  | 32.52                            | -                                 | согласовано   |
| н12У                     | н13У  | 5.10                             | -                                 | согласовано   |
| н13У                     | н14У  | 19.46                            | -                                 | согласовано   |
| н14У                     | н15У  | 2.88                             | -                                 | согласовано   |
| н15У                     | н1У   | 10.73                            | -                                 | согласовано   |

**3. Сведения о характеристиках уточняемого земельного участка с кадастровым номером 29:16:131001:24 :**

| № п/п | Наименование характеристики земельного участка  | Значение характеристики   |
|-------|---|---|
| 1     | 2   | 3   |
| 1.    | Адрес земельного участка  | Российская Федерация, Архангельская область, район Приморский, деревня Уна, участок 10            |
| 1.1.  | Сведения о местоположении земельного участка (при отсутствии адреса) в структурированном в соответствии с федеральной информационной адресной системой виде                                     | -   |
| 1.2.  | Дополнительные сведения о местоположении земельного участка   | -   |
| 2.    | Площадь земельного участка $\pm$ величина погрешности определения (вычисления) площади ( $P \pm \Delta P$ ), м <sup>2</sup>   | 1201 $\pm$ 12   |
| 3.    | Формула, примененная для вычисления предельной погрешности определения площади земельного участка, с подставленными значениями и итоговые (вычисленные) значения ( $\Delta P$ ), м <sup>2</sup> | $\Delta P = \pm 3.5 \times M_t \times \sqrt{P} = \pm 3.5 \times 0.10 \times \sqrt{1201} = \pm 12$ |
| 4.    | Площадь земельного участка согласно сведениям Единого государственного реестра недвижимости (Ркад), м <sup>2</sup>  | 1092  |
| 5.    | Оценка расхождения Р и Ркад ( $P - P_{кад}$ ), м <sup>2</sup>   | 109   |
| 6.    | Предельные минимальный и максимальный размеры земельного участка (Рмин и Рмакс), м <sup>2</sup>   | 600<br>2000   |
| 7.    | Вид (виды) разрешенного использования   | -   |
| 7.1.  | Дополнительные сведения об использовании земельного участка   | -   |
| 8.    | Кадастровый или иной государственный учетный номер (инвентарный) здания, сооружения, объекта незавершенного строительства, расположенного на земельном участке                                  | 29:16:131001:42<br>29:16:000000:5228  |
| 9.    | Сведения о земельных участках (землях общего пользования, территории общего пользования), посредством которых обеспечивается доступ   | Земли общего пользования  |
| 10.   | Иные сведения   | -   |

**4. Пояснения к сведениям об уточняемом земельном участке с кадастровым номером 29:16:131001:24 :**

|    |   |
|----|---|
| 1. | - |
|----|---|

## Сведения об уточняемых земельных участках

### 1. Сведения о характерных точках границы уточняемого земельного участка с кадастровым номером 29:16:131001:26 :

Система координат МСК-29, зона 2

Зона №2

| Обозначение характерных точек границ | Координаты, м  |   |  |            | Метод определения координат                             | Формулы, примененные для расчета средней квадратической погрешности определения координат характерных точек границ (Mt), с подставленными в такие формулы значениями и итоговые (вычисленные) значения Mt, м | Описание закрепления точки |
|--------------------------------------|--|---|--|------------|---|--|----------------------------|
|                                      | содержатся в Едином государственном реестре недвижимости |   | определены в результате выполнения комплексных кадастровых работ |            |   |  |                            |
|                                      | X  | Y | X  | Y          |   |  |                            |
| 1                                    | 2  | 3 | 4  | 5          | 6   | 7  | 8                          |
| н1У                                  | -  | - | 656572.95  | 2406054.91 | Метод спутниковых геодезических измерений (определений) | $Mt = \sqrt{(m0^2 + m1^2)} = \sqrt{(0,10^2 + 0^2)} = 0,10$   | -                          |
| н14У                                 | -  | - | 656592.17  | 2406061.01 | Метод спутниковых геодезических измерений (определений) | $Mt = \sqrt{(m0^2 + m1^2)} = \sqrt{(0,10^2 + 0^2)} = 0,10$   | -                          |
| н13У                                 | -  | - | 656583.67  | 2406078.52 | Метод спутниковых геодезических измерений (определений) | $Mt = \sqrt{(m0^2 + m1^2)} = \sqrt{(0,10^2 + 0^2)} = 0,10$   | -                          |
| н12У                                 | -  | - | 656578.58  | 2406078.15 | Метод спутниковых геодезических измерений (определений) | $Mt = \sqrt{(m0^2 + m1^2)} = \sqrt{(0,10^2 + 0^2)} = 0,10$   | -                          |
| н11У                                 | -  | - | 656565.32  | 2406107.84 | Метод спутниковых геодезических измерений (определений) | $Mt = \sqrt{(m0^2 + m1^2)} = \sqrt{(0,10^2 + 0^2)} = 0,10$   | -                          |
| н2У                                  | -  | - | 656550.27  | 2406099.99 | Метод спутниковых геодезических измерений (определений) | $Mt = \sqrt{(m0^2 + m1^2)} = \sqrt{(0,10^2 + 0^2)} = 0,10$   | -                          |
| н3У                                  | -  | - | 656554.52  | 2406076.13 | Метод спутниковых геодезических измерений (определений) | $Mt = \sqrt{(m0^2 + m1^2)} = \sqrt{(0,10^2 + 0^2)} = 0,10$   | -                          |
| н4У                                  | -  | - | 656560.60  | 2406054.84 | Метод спутниковых геодезических измерений (определений) | $Mt = \sqrt{(m0^2 + m1^2)} = \sqrt{(0,10^2 + 0^2)} = 0,10$   | -                          |
| н1У                                  | -  | - | 656572.95  | 2406054.91 | Метод спутниковых геодезических измерений (определений) | $Mt = \sqrt{(m0^2 + m1^2)} = \sqrt{(0,10^2 + 0^2)} = 0,10$   | -                          |

**2. Сведения о частях границ уточняемого земельного участка с кадастровым номером 29:16:131001:26 :**

| Обозначение части границ |       | Горизонтальное проложение (S), м | Описание прохождения части границ | Сведения о согласовании местоположения границ (согласовано/спорное) |
|--------------------------|-------|----------------------------------|-----------------------------------|---|
| от т.                    | до т. |                                  |                                   |   |
| 1                        | 2     | 3                                | 4                                 | 5   |
| н1У                      | н14У  | 20.16                            | -                                 | согласовано   |
| н14У                     | н13У  | 19.46                            | -                                 | согласовано   |
| н13У                     | н12У  | 5.10                             | -                                 | согласовано   |
| н12У                     | н11У  | 32.52                            | -                                 | согласовано   |
| н11У                     | н2У   | 16.97                            | -                                 | согласовано   |
| н2У                      | н3У   | 24.24                            | -                                 | согласовано   |
| н3У                      | н4У   | 22.14                            | -                                 | согласовано   |
| н4У                      | н1У   | 12.35                            | -                                 | согласовано   |

**3. Сведения о характеристиках уточняемого земельного участка с кадастровым номером 29:16:131001:26 :**

| № п/п | Наименование характеристики земельного участка  | Значение характеристики   |
|-------|---|---|
| 1     | 2   | 3   |
| 1.    | Адрес земельного участка  | -   |
| 1.1.  | Сведения о местоположении земельного участка (при отсутствии адреса) в структурированном в соответствии с федеральной информационной адресной системой виде                                     | -   |
| 1.2.  | Дополнительные сведения о местоположении земельного участка   | -   |
| 2.    | Площадь земельного участка $\pm$ величина погрешности определения (вычисления) площади ( $P \pm \Delta P$ ), м <sup>2</sup>   | 1225 $\pm$ 12   |
| 3.    | Формула, примененная для вычисления предельной погрешности определения площади земельного участка, с подставленными значениями и итоговые (вычисленные) значения ( $\Delta P$ ), м <sup>2</sup> | $\Delta P = \pm 3.5 \times M_t \times \sqrt{P} = \pm 3.5 \times 0.10 \times \sqrt{1225} = \pm 12$ |
| 4.    | Площадь земельного участка согласно сведениям Единого государственного реестра недвижимости (Ркад), м <sup>2</sup>  | 1225  |
| 5.    | Оценка расхождения Р и Ркад ( $P - P_{кад}$ ), м <sup>2</sup>   | -   |
| 6.    | Предельные минимальный и максимальный размеры земельного участка (Рмин и Рмакс), м <sup>2</sup>   | 600<br>2000   |
| 7.    | Вид (виды) разрешенного использования   | -   |
| 7.1.  | Дополнительные сведения об использовании земельного участка   | -   |
| 8.    | Кадастровый или иной государственный учетный номер (инвентарный) здания, сооружения, объекта незавершенного строительства, расположенного на земельном участке                                  | 29:16:131001:49<br>29:16:000000:5228  |
| 9.    | Сведения о земельных участках (землях общего пользования, территории общего пользования), посредством которых обеспечивается доступ   | Земли общего пользования  |
| 10.   | Иные сведения   | -   |

**4. Пояснения к сведениям об уточняемом земельном участке с кадастровым номером 29:16:131001:26 :**

|    |   |
|----|---|
| 1. | - |
|----|---|

## Сведения об уточняемых земельных участках

### 1. Сведения о характерных точках границы уточняемого земельного участка с кадастровым номером 29:16:131001:28 :

| Система координат МСК-29, зона 2     |  |            |  |            | Зона №2   |  |                            |
|--------------------------------------|--|------------|--|------------|---|--|----------------------------|
| Обозначение характерных точек границ | Координаты, м  |            |  |            | Метод определения координат                             | Формулы, примененные для расчета средней квадратической погрешности определения координат характерных точек границ (Mt), с подставленными в такие формулы значениями и итоговые (вычисленные) значения Mt, м | Описание закрепления точки |
|                                      | содержатся в Едином государственном реестре недвижимости |            | определены в результате выполнения комплексных кадастровых работ |            |   |  |                            |
|                                      | X  | Y          | X  | Y          |   |  |                            |
| 1                                    | 2  | 3          | 4  | 5          | 6   | 7  | 8                          |
| 1                                    | 656321.05  | 2406212.87 | 656321.05  | 2406212.87 | Метод спутниковых геодезических измерений (определений) | $Mt = \sqrt{(m0^2 + m1^2)} = \sqrt{(0,10^2 + 0^2)} = 0,10$   | -                          |
| 2                                    | 656334.77  | 2406229.03 | 656334.77  | 2406229.03 | Метод спутниковых геодезических измерений (определений) | $Mt = \sqrt{(m0^2 + m1^2)} = \sqrt{(0,10^2 + 0^2)} = 0,10$   | -                          |
| 3                                    | 656323.98  | 2406238.19 | 656323.98  | 2406238.19 | Метод спутниковых геодезических измерений (определений) | $Mt = \sqrt{(m0^2 + m1^2)} = \sqrt{(0,10^2 + 0^2)} = 0,10$   | -                          |
| 4                                    | 656310.26  | 2406222.03 | 656310.26  | 2406222.03 | Метод спутниковых геодезических измерений (определений) | $Mt = \sqrt{(m0^2 + m1^2)} = \sqrt{(0,10^2 + 0^2)} = 0,10$   | -                          |
| 1                                    | 656321.05  | 2406212.87 | 656321.05  | 2406212.87 | Метод спутниковых геодезических измерений (определений) | $Mt = \sqrt{(m0^2 + m1^2)} = \sqrt{(0,10^2 + 0^2)} = 0,10$   | -                          |

### 2. Сведения о частях границ уточняемого земельного участка с кадастровым номером 29:16:131001:28 :

| Обозначение части границ |       | Горизонтальное проложение (S), м | Описание прохождения части границ | Сведения о согласовании местоположения границ (согласовано/спорное) |
|--------------------------|-------|----------------------------------|-----------------------------------|---|
| от т.                    | до т. |                                  |                                   |   |
| 1                        | 2     | 3                                | 4                                 | 5   |
| 1                        | 2     | 21.20                            | -                                 | согласовано   |
| 2                        | 3     | 14.15                            | -                                 | согласовано   |
| 3                        | 4     | 21.20                            | -                                 | согласовано   |
| 4                        | 1     | 14.15                            | -                                 | согласовано   |

### 3. Сведения о характеристиках уточняемого земельного участка с кадастровым номером 29:16:131001:28 :

| № п/п | Наименование характеристики земельного участка | Значение характеристики |
|-------|--|-------------------------|
| 1     | 2  | 3                       |
| 1.    | Адрес земельного участка                       | -                       |



| <b>3. Сведения о характеристиках уточняемого земельного участка с кадастровым номером 29:16:131001:28 :</b> |   |  |
|---|---|--|
| <b>№ п/п</b>  | <b>Наименование характеристики земельного участка</b>   | <b>Значение характеристики</b>   |
| <b>1</b>  | <b>2</b>  | <b>3</b>   |
| 1.1.  | Сведения о местоположении земельного участка (при отсутствии адреса) в структурированном в соответствии с федеральной информационной адресной системой виде                                     | -  |
| 1.2.  | Дополнительные сведения о местоположении земельного участка   | -  |
| 2.  | Площадь земельного участка ± величина погрешности определения (вычисления) площади ( $P \pm \Delta P$ ), м <sup>2</sup>   | 300 ± 6  |
| 3.  | Формула, примененная для вычисления предельной погрешности определения площади земельного участка, с подставленными значениями и итоговые (вычисленные) значения ( $\Delta P$ ), м <sup>2</sup> | $\Delta P = \pm 3.5 \times M_t \times \sqrt{P} = \pm 3.5 \times 0.10 \times \sqrt{300} = \pm 6$  |
| 4.  | Площадь земельного участка согласно сведениям Единого государственного реестра недвижимости ( $R_{\text{кад}}$ ), м <sup>2</sup>  | 300  |
| 5.  | Оценка расхождения $P$ и $R_{\text{кад}}$ ( $P - R_{\text{кад}}$ ), м <sup>2</sup>  | -  |
| 6.  | Предельные минимальный и максимальный размеры земельного участка ( $R_{\text{мин}}$ и $R_{\text{макс}}$ ), м <sup>2</sup>   | -  |
| 7.  | Вид (виды) разрешенного использования   | -  |
| 7.1.  | Дополнительные сведения об использовании земельного участка   | -  |
| 8.  | Кадастровый или иной государственный учетный номер (инвентарный) здания, сооружения, объекта незавершенного строительства, расположенного на земельном участке                                  | 29:16:000000:1362  |
| 9.  | Сведения о земельных участках (землях общего пользования, территории общего пользования), посредством которых обеспечивается доступ   | Земли общего пользования   |
| 10.   | Иные сведения   | Уточнение земельного участка с кадастровым номером 29:16:131001:28 проводилось в связи с тем, что точность точек земельного участка не соответствует настоящим требованиям. Необходимо повысить точность точек до 0,1. |

**4. Пояснения к сведениям об уточняемом земельном участке с кадастровым номером 29:16:131001:28 :**

|    |   |
|----|---|
| 1. | - |
|    |   |

## Сведения об уточняемых земельных участках

### 1. Сведения о характерных точках границы уточняемого земельного участка с кадастровым номером 29:16:131001:31 :

Система координат МСК-29, зона 2

Зона №2

| Обозначение характерных точек границ | Координаты, м  |            |  |            | Метод определения координат                             | Формулы, примененные для расчета средней квадратической погрешности определения координат характерных точек границ (Mt), с подставленными в такие формулы значениями и итоговые (вычисленные) значения Mt, м | Описание закрепления точки |
|--------------------------------------|--|------------|--|------------|---|--|----------------------------|
|                                      | содержатся в Едином государственном реестре недвижимости |            | определены в результате выполнения комплексных кадастровых работ |            |   |  |                            |
|                                      | X  | Y          | X  | Y          |   |  |                            |
| 1                                    | 2  | 3          | 4  | 5          | 6   | 7  | 8                          |
| 1                                    | 656471.12  | 2405884.49 | 656471.12  | 2405884.49 | Метод спутниковых геодезических измерений (определений) | $Mt = \sqrt{(m_0^2 + m_1^2)} = \sqrt{(0,10^2 + 0^2)} = 0,10$   | -                          |
| 2                                    | 656465.24  | 2405918.15 | 656465.24  | 2405918.15 | Метод спутниковых геодезических измерений (определений) | $Mt = \sqrt{(m_0^2 + m_1^2)} = \sqrt{(0,10^2 + 0^2)} = 0,10$   | -                          |
| 3                                    | 656440.99  | 2405911.57 | 656440.99  | 2405911.57 | Метод спутниковых геодезических измерений (определений) | $Mt = \sqrt{(m_0^2 + m_1^2)} = \sqrt{(0,10^2 + 0^2)} = 0,10$   | -                          |
| 4                                    | 656441.88  | 2405906.03 | 656441.88  | 2405906.03 | Метод спутниковых геодезических измерений (определений) | $Mt = \sqrt{(m_0^2 + m_1^2)} = \sqrt{(0,10^2 + 0^2)} = 0,10$   | -                          |
| 5                                    | 656444.22  | 2405891.71 | 656444.22  | 2405891.71 | Метод спутниковых геодезических измерений (определений) | $Mt = \sqrt{(m_0^2 + m_1^2)} = \sqrt{(0,10^2 + 0^2)} = 0,10$   | -                          |
| 6                                    | 656442.47  | 2405891.51 | 656442.47  | 2405891.51 | Метод спутниковых геодезических измерений (определений) | $Mt = \sqrt{(m_0^2 + m_1^2)} = \sqrt{(0,10^2 + 0^2)} = 0,10$   | -                          |
| 7                                    | 656434.71  | 2405890.73 | 656434.71  | 2405890.73 | Метод спутниковых геодезических измерений (определений) | $Mt = \sqrt{(m_0^2 + m_1^2)} = \sqrt{(0,10^2 + 0^2)} = 0,10$   | -                          |
| 8                                    | 656435.16  | 2405885.72 | 656435.16  | 2405885.72 | Метод спутниковых геодезических измерений (определений) | $Mt = \sqrt{(m_0^2 + m_1^2)} = \sqrt{(0,10^2 + 0^2)} = 0,10$   | -                          |
| 9                                    | 656435.88  | 2405879.55 | 656435.88  | 2405879.55 | Метод спутниковых геодезических измерений (определений) | $Mt = \sqrt{(m_0^2 + m_1^2)} = \sqrt{(0,10^2 + 0^2)} = 0,10$   | -                          |
| 1                                    | 656471.12  | 2405884.49 | 656471.12  | 2405884.49 | Метод спутниковых геодезических измерений (определений) | $Mt = \sqrt{(m_0^2 + m_1^2)} = \sqrt{(0,10^2 + 0^2)} = 0,10$   | -                          |

| <b>2. Сведения о частях границ уточняемого земельного участка с кадастровым номером 29:16:131001:31 :</b> |       |                                  |                                   |   |
|---|-------|----------------------------------|-----------------------------------|---|
| Обозначение части границ  |       | Горизонтальное проложение (S), м | Описание прохождения части границ | Сведения о согласовании местоположения границ (согласовано/спорное) |
| от т.   | до т. |                                  |                                   |   |
| 1   | 2     | 3                                | 4                                 | 5   |
| 1   | 2     | 34.17                            | -                                 | согласовано   |
| 2   | 3     | 25.13                            | -                                 | согласовано   |
| 3   | 4     | 5.61                             | -                                 | согласовано   |
| 4   | 5     | 14.51                            | -                                 | согласовано   |
| 5   | 6     | 1.76                             | -                                 | согласовано   |
| 6   | 7     | 7.80                             | -                                 | согласовано   |
| 7   | 8     | 5.03                             | -                                 | согласовано   |
| 8   | 9     | 6.21                             | -                                 | согласовано   |
| 9   | 1     | 35.58                            | -                                 | согласовано   |

| <b>3. Сведения о характеристиках уточняемого земельного участка с кадастровым номером 29:16:131001:31 :</b> |   |  |
|---|---|--|
| № п/п   | Наименование характеристики земельного участка  | Значение характеристики  |
| 1   | 2   | 3  |
| 1.  | Адрес земельного участка  | Российская Федерация, Архангельская область, район Приморский, деревня Уна, участок 66           |
| 1.1.  | Сведения о местоположении земельного участка (при отсутствии адреса) в структурированном в соответствии с федеральной информационной адресной системой виде                                     | -  |
| 1.2.  | Дополнительные сведения о местоположении земельного участка   | -  |
| 2.  | Площадь земельного участка ± величина погрешности определения (вычисления) площади ( $P \pm \Delta P$ ), м <sup>2</sup>   | 931 ± 11   |
| 3.  | Формула, примененная для вычисления предельной погрешности определения площади земельного участка, с подставленными значениями и итоговые (вычисленные) значения ( $\Delta P$ ), м <sup>2</sup> | $\Delta P = \pm 3.5 \times M_t \times \sqrt{P} = \pm 3.5 \times 0.10 \times \sqrt{931} = \pm 11$ |
| 4.  | Площадь земельного участка согласно сведениям Единого государственного реестра недвижимости (Р <sub>кад</sub> ), м <sup>2</sup>   | 931  |
| 5.  | Оценка расхождения Р и Р <sub>кад</sub> (Р - Р <sub>кад</sub> ), м <sup>2</sup>   | -  |
| 6.  | Предельные минимальный и максимальный размеры земельного участка (Р <sub>мин</sub> и Р <sub>макс</sub> ), м <sup>2</sup>  | 600<br>2000  |
| 7.  | Вид (виды) разрешенного использования   | -  |
| 7.1.  | Дополнительные сведения об использовании земельного участка   | -  |
| 8.  | Кадастровый или иной государственный учетный номер (инвентарный) здания, сооружения, объекта незавершенного строительства, расположенного на земельном участке                                  | 29:16:130901:17<br>29:16:000000:5228   |
| 9.  | Сведения о земельных участках (землях общего пользования, территории общего пользования), посредством которых обеспечивается доступ   | Земли общего пользования   |

**3. Сведения о характеристиках уточняемого земельного участка с кадастровым номером 29:16:131001:31 :**

| № п/п | Наименование характеристики земельного участка | Значение характеристики  |
|-------|--|--|
| 1     | 2  | 3  |
| 10.   | Иные сведения                                  | Уточнение земельного участка с кадастровым номером 29:16:131001:31 проводилось в связи с тем, что точность точек земельного участка не соответствует настоящим требованиям. Необходимо повысить точность точек до 0,1. |

**4. Пояснения к сведениям об уточняемом земельном участке с кадастровым номером 29:16:131001:31 :**

|    |   |
|----|---|
| 1. | - |
|----|---|

## Сведения об уточняемых земельных участках

### 1. Сведения о характерных точках границы уточняемого земельного участка с кадастровым номером 29:16:131001:34 :

Система координат МСК-29, зона 2

Зона №2

| Обозначение характерных точек границ | Координаты, м  |   |  |            | Метод определения координат                             | Формулы, примененные для расчета средней квадратической погрешности определения координат характерных точек границ (Mt), с подставленными в такие формулы значениями и итоговые (вычисленные) значения Mt, м | Описание закрепления точки |
|--------------------------------------|--|---|--|------------|---|--|----------------------------|
|                                      | содержатся в Едином государственном реестре недвижимости |   | определены в результате выполнения комплексных кадастровых работ |            |   |  |                            |
|                                      | X  | Y | X  | Y          |   |  |                            |
| 1                                    | 2  | 3 | 4  | 5          | 6   | 7  | 8                          |
| н1У                                  | -  | - | 656454.81  | 2406053.37 | Метод спутниковых геодезических измерений (определений) | $Mt = \sqrt{(m_0^2 + m_1^2)} = \sqrt{(0,10^2 + 0^2)} = 0,10$   | -                          |
| н2У                                  | -  | - | 656446.54  | 2406091.70 | Метод спутниковых геодезических измерений (определений) | $Mt = \sqrt{(m_0^2 + m_1^2)} = \sqrt{(0,10^2 + 0^2)} = 0,10$   | -                          |
| н3У                                  | -  | - | 656436.68  | 2406093.65 | Метод спутниковых геодезических измерений (определений) | $Mt = \sqrt{(m_0^2 + m_1^2)} = \sqrt{(0,10^2 + 0^2)} = 0,10$   | -                          |
| н4У                                  | -  | - | 656428.59  | 2406093.48 | Метод спутниковых геодезических измерений (определений) | $Mt = \sqrt{(m_0^2 + m_1^2)} = \sqrt{(0,10^2 + 0^2)} = 0,10$   | -                          |
| н5У                                  | -  | - | 656429.60  | 2406075.75 | Метод спутниковых геодезических измерений (определений) | $Mt = \sqrt{(m_0^2 + m_1^2)} = \sqrt{(0,10^2 + 0^2)} = 0,10$   | -                          |
| н6У                                  | -  | - | 656430.43  | 2406070.40 | Метод спутниковых геодезических измерений (определений) | $Mt = \sqrt{(m_0^2 + m_1^2)} = \sqrt{(0,10^2 + 0^2)} = 0,10$   | -                          |
| н7У                                  | -  | - | 656431.80  | 2406065.20 | Метод спутниковых геодезических измерений (определений) | $Mt = \sqrt{(m_0^2 + m_1^2)} = \sqrt{(0,10^2 + 0^2)} = 0,10$   | -                          |
| н8У                                  | -  | - | 656438.28  | 2406049.56 | Метод спутниковых геодезических измерений (определений) | $Mt = \sqrt{(m_0^2 + m_1^2)} = \sqrt{(0,10^2 + 0^2)} = 0,10$   | -                          |
| н9У                                  | -  | - | 656441.71  | 2406048.92 | Метод спутниковых геодезических измерений (определений) | $Mt = \sqrt{(m_0^2 + m_1^2)} = \sqrt{(0,10^2 + 0^2)} = 0,10$   | -                          |
| н1У                                  | -  | - | 656454.81  | 2406053.37 | Метод спутниковых геодезических измерений (определений) | $Mt = \sqrt{(m_0^2 + m_1^2)} = \sqrt{(0,10^2 + 0^2)} = 0,10$   | -                          |

| <b>2. Сведения о частях границ уточняемого земельного участка с кадастровым номером 29:16:131001:34 :</b>   |   |  |                                   |   |
|---|---|--|-----------------------------------|---|
| Обозначение части границ  |   | Горизонтальное проложение (S), м   | Описание прохождения части границ | Сведения о согласовании местоположения границ (согласовано/спорное) |
| от т.   | до т.   |  |                                   |   |
| 1   | 2   | 3  | 4                                 | 5   |
| н1У   | н2У   | 39.21  | -                                 | согласовано   |
| н2У   | н3У   | 10.05  | -                                 | согласовано   |
| н3У   | н4У   | 8.09   | -                                 | согласовано   |
| н4У   | н5У   | 17.76  | -                                 | согласовано   |
| н5У   | н6У   | 5.41   | -                                 | согласовано   |
| н6У   | н7У   | 5.38   | -                                 | согласовано   |
| н7У   | н8У   | 16.93  | -                                 | согласовано   |
| н8У   | н9У   | 3.49   | -                                 | согласовано   |
| н9У   | н1У   | 13.84  | -                                 | согласовано   |
| <b>3. Сведения о характеристиках уточняемого земельного участка с кадастровым номером 29:16:131001:34 :</b> |   |  |                                   |   |
| № п/п   | Наименование характеристики земельного участка  | Значение характеристики  |                                   |   |
| 1   | 2   | 3  |                                   |   |
| 1.  | Адрес земельного участка  | -  |                                   |   |
| 1.1.  | Сведения о местоположении земельного участка (при отсутствии адреса) в структурированном в соответствии с федеральной информационной адресной системой виде                           | -  |                                   |   |
| 1.2.  | Дополнительные сведения о местоположении земельного участка   | -  |                                   |   |
| 2.  | Площадь земельного участка ± величина погрешности определения (вычисления) площади (P ± ΔP), м <sup>2</sup>   | 821 ± 10   |                                   |   |
| 3.  | Формула, примененная для вычисления предельной погрешности определения площади земельного участка, с подставленными значениями и итоговые (вычисленные) значения (ΔP), м <sup>2</sup> | $\Delta P = \pm 3.5 \times M_t \times \sqrt{P} = \pm 3.5 \times 0.10 \times \sqrt{821} = \pm 10$ |                                   |   |
| 4.  | Площадь земельного участка согласно сведениям Единого государственного реестра недвижимости (Ркад), м <sup>2</sup>  | 2800   |                                   |   |
| 5.  | Оценка расхождения P и Ркад (P - Ркад), м <sup>2</sup>  | 1979   |                                   |   |
| 6.  | Предельные минимальный и максимальный размеры земельного участка (Рмин и Рмакс), м <sup>2</sup>   | -  |                                   |   |
| 7.  | Вид (виды) разрешенного использования   | -  |                                   |   |
| 7.1.  | Дополнительные сведения об использовании земельного участка   | -  |                                   |   |
| 8.  | Кадастровый или иной государственный учетный номер (инвентарный) здания, сооружения, объекта незавершенного строительства, расположенного на земельном участке                        | 29:16:000000:1341<br>29:16:000000:5228   |                                   |   |
| 9.  | Сведения о земельных участках (землях общего пользования, территории общего пользования), посредством которых обеспечивается доступ   | Земли общего пользования   |                                   |   |
| 10.   | Иные сведения   | -  |                                   |   |
| <b>4. Пояснения к сведениям об уточняемом земельном участке с кадастровым номером 29:16:131001:34 :</b>     |   |  |                                   |   |
| 1.  | -   |  |                                   |   |

## Сведения об уточняемых земельных участках

### 1. Сведения о характерных точках границы уточняемого земельного участка с кадастровым номером 29:16:131001:35 :

| Система координат МСК-29, зона 2     |  |            |  |            | Зона №2   |  |                            |
|--------------------------------------|--|------------|--|------------|---|--|----------------------------|
| Обозначение характерных точек границ | Координаты, м  |            |  |            | Метод определения координат                             | Формулы, примененные для расчета средней квадратической погрешности определения координат характерных точек границ (Mt), с подставленными в такие формулы значениями и итоговые (вычисленные) значения Mt, м | Описание закрепления точки |
|                                      | содержатся в Едином государственном реестре недвижимости |            | определены в результате выполнения комплексных работ кадастровых работ |            |   |  |                            |
|                                      | X  | Y          | X  | Y          |   |  |                            |
| 1                                    | 2  | 3          | 4  | 5          | 6   | 7  | 8                          |
| 1                                    | 656535.39  | 2406139.66 | 656535.39  | 2406139.66 | Метод спутниковых геодезических измерений (определений) | $Mt = \sqrt{(m_0^2 + m_1^2)} = \sqrt{(0,10^2 + 0^2)} = 0,10$   | -                          |
| 2                                    | 656523.27  | 2406167.04 | 656523.27  | 2406167.04 | Метод спутниковых геодезических измерений (определений) | $Mt = \sqrt{(m_0^2 + m_1^2)} = \sqrt{(0,10^2 + 0^2)} = 0,10$   | -                          |
| 3                                    | 656462.76  | 2406140.35 | 656462.76  | 2406140.35 | Метод спутниковых геодезических измерений (определений) | $Mt = \sqrt{(m_0^2 + m_1^2)} = \sqrt{(0,10^2 + 0^2)} = 0,10$   | -                          |
| 4                                    | 656474.01  | 2406112.43 | 656474.01  | 2406112.43 | Метод спутниковых геодезических измерений (определений) | $Mt = \sqrt{(m_0^2 + m_1^2)} = \sqrt{(0,10^2 + 0^2)} = 0,10$   | -                          |
| 1                                    | 656535.39  | 2406139.66 | 656535.39  | 2406139.66 | Метод спутниковых геодезических измерений (определений) | $Mt = \sqrt{(m_0^2 + m_1^2)} = \sqrt{(0,10^2 + 0^2)} = 0,10$   | -                          |

### 2. Сведения о частях границ уточняемого земельного участка с кадастровым номером 29:16:131001:35 :

| Обозначение части границ |       | Горизонтальное проложение (S), м | Описание прохождения части границ | Сведения о согласовании местоположения границ (согласовано/спорное) |
|--------------------------|-------|----------------------------------|-----------------------------------|---|
| от т.                    | до т. |                                  |                                   |   |
| 1                        | 2     | 3                                | 4                                 | 5   |
| 1                        | 2     | 29.94                            | -                                 | согласовано   |
| 2                        | 3     | 66.13                            | -                                 | согласовано   |
| 3                        | 4     | 30.10                            | -                                 | согласовано   |
| 4                        | 1     | 67.15                            | -                                 | согласовано   |

### 3. Сведения о характеристиках уточняемого земельного участка с кадастровым номером 29:16:131001:35 :

| № п/п | Наименование характеристики земельного участка | Значение характеристики   |
|-------|--|---|
| 1     | 2  | 3   |
| 1.    | Адрес земельного участка                       | Российская Федерация, Архангельская область, район Приморский, деревня Уна, участок 17а |

| <b>3. Сведения о характеристиках уточняемого земельного участка с кадастровым номером 29:16:131001:35 :</b> |   |  |
|---|---|--|
| <b>№ п/п</b>  | <b>Наименование характеристики земельного участка</b>   | <b>Значение характеристики</b>   |
| <b>1</b>  | <b>2</b>  | <b>3</b>   |
| 1.1.  | Сведения о местоположении земельного участка (при отсутствии адреса) в структурированном в соответствии с федеральной информационной адресной системой виде                                     | -  |
| 1.2.  | Дополнительные сведения о местоположении земельного участка   | -  |
| 2.  | Площадь земельного участка ± величина погрешности определения (вычисления) площади ( $P \pm \Delta P$ ), м <sup>2</sup>   | 2000 ± 16  |
| 3.  | Формула, примененная для вычисления предельной погрешности определения площади земельного участка, с подставленными значениями и итоговые (вычисленные) значения ( $\Delta P$ ), м <sup>2</sup> | $\Delta P = \pm 3.5 \times M_t \times \sqrt{P} = \pm 3.5 \times 0.10 \times \sqrt{2000} = \pm 16$  |
| 4.  | Площадь земельного участка согласно сведениям Единого государственного реестра недвижимости ( $R_{\text{кад}}$ ), м <sup>2</sup>  | 2000   |
| 5.  | Оценка расхождения $P$ и $R_{\text{кад}}$ ( $P - R_{\text{кад}}$ ), м <sup>2</sup>  | -  |
| 6.  | Предельные минимальный и максимальный размеры земельного участка ( $R_{\text{мин}}$ и $R_{\text{макс}}$ ), м <sup>2</sup>   | 600<br>2000  |
| 7.  | Вид (виды) разрешенного использования   | -  |
| 7.1.  | Дополнительные сведения об использовании земельного участка   | -  |
| 8.  | Кадастровый или иной государственный учетный номер (инвентарный) здания, сооружения, объекта незавершенного строительства, расположенного на земельном участке                                  | 29:16:131001:57  |
| 9.  | Сведения о земельных участках (землях общего пользования, территории общего пользования), посредством которых обеспечивается доступ   | Земли общего пользования   |
| 10.   | Иные сведения   | Уточнение земельного участка с кадастровым номером 29:16:131001:35 проводилось в связи с тем, что точность точек земельного участка не соответствует настоящим требованиям. Необходимо повысить точность точек до 0,1. |

**4. Пояснения к сведениям об уточняемом земельном участке с кадастровым номером 29:16:131001:35 :**

|    |   |
|----|---|
| 1. | - |
|    |   |



## Сведения об уточняемых земельных участках

### 1. Сведения о характерных точках границы уточняемого земельного участка с кадастровым номером 29:16:131001:36 :

Система координат МСК-29, зона 2

Зона №2

| Обозначение характерных точек границ | Координаты, м  |            |  |            | Метод определения координат                             | Формулы, примененные для расчета средней квадратической погрешности определения координат характерных точек границ (Mt), с подставленными в такие формулы значениями и итоговые (вычисленные) значения Mt, м | Описание закрепления точки |
|--------------------------------------|--|------------|--|------------|---|--|----------------------------|
|                                      | содержатся в Едином государственном реестре недвижимости |            | определены в результате выполнения комплексных кадастровых работ |            |   |  |                            |
|                                      | X  | Y          | X  | Y          |   |  |                            |
| 1                                    | 2  | 3          | 4  | 5          | 6   | 7  | 8                          |
| 1                                    | 656171.05  | 2406041.11 | 656171.05  | 2406041.11 | Метод спутниковых геодезических измерений (определений) | $Mt = \sqrt{(m_0^2 + m_1^2)} = \sqrt{(0,10^2 + 0^2)} = 0,10$   | -                          |
| 2                                    | 656161.32  | 2406062.78 | 656161.32  | 2406062.78 | Метод спутниковых геодезических измерений (определений) | $Mt = \sqrt{(m_0^2 + m_1^2)} = \sqrt{(0,10^2 + 0^2)} = 0,10$   | -                          |
| 3                                    | 656140.49  | 2406074.63 | 656140.49  | 2406074.63 | Метод спутниковых геодезических измерений (определений) | $Mt = \sqrt{(m_0^2 + m_1^2)} = \sqrt{(0,10^2 + 0^2)} = 0,10$   | -                          |
| 4                                    | 656112.83  | 2406067.99 | 656112.83  | 2406067.99 | Метод спутниковых геодезических измерений (определений) | $Mt = \sqrt{(m_0^2 + m_1^2)} = \sqrt{(0,10^2 + 0^2)} = 0,10$   | -                          |
| 5                                    | 656114.04  | 2406065.37 | 656114.04  | 2406065.37 | Метод спутниковых геодезических измерений (определений) | $Mt = \sqrt{(m_0^2 + m_1^2)} = \sqrt{(0,10^2 + 0^2)} = 0,10$   | -                          |
| 6                                    | 656126.27  | 2406042.35 | 656126.27  | 2406042.35 | Метод спутниковых геодезических измерений (определений) | $Mt = \sqrt{(m_0^2 + m_1^2)} = \sqrt{(0,10^2 + 0^2)} = 0,10$   | -                          |
| 7                                    | 656133.59  | 2406030.58 | 656133.59  | 2406030.58 | Метод спутниковых геодезических измерений (определений) | $Mt = \sqrt{(m_0^2 + m_1^2)} = \sqrt{(0,10^2 + 0^2)} = 0,10$   | -                          |
| 8                                    | 656137.84  | 2406028.90 | 656137.84  | 2406028.90 | Метод спутниковых геодезических измерений (определений) | $Mt = \sqrt{(m_0^2 + m_1^2)} = \sqrt{(0,10^2 + 0^2)} = 0,10$   | -                          |
| 1                                    | 656171.05  | 2406041.11 | 656171.05  | 2406041.11 | Метод спутниковых геодезических измерений (определений) | $Mt = \sqrt{(m_0^2 + m_1^2)} = \sqrt{(0,10^2 + 0^2)} = 0,10$   | -                          |

**2. Сведения о частях границ уточняемого земельного участка с кадастровым номером 29:16:131001:36 :**

| Обозначение части границ |       | Горизонтальное проложение (S), м | Описание прохождения части границ | Сведения о согласовании местоположения границ (согласовано/спорное) |
|--------------------------|-------|----------------------------------|-----------------------------------|---|
| от т.                    | до т. |                                  |                                   |   |
| 1                        | 2     | 3                                | 4                                 | 5   |
| 1                        | 2     | 23.75                            | -                                 | согласовано   |
| 2                        | 3     | 23.96                            | -                                 | согласовано   |
| 3                        | 4     | 28.45                            | -                                 | согласовано   |
| 4                        | 5     | 2.89                             | -                                 | согласовано   |
| 5                        | 6     | 26.07                            | -                                 | согласовано   |
| 6                        | 7     | 13.86                            | -                                 | согласовано   |
| 7                        | 8     | 4.57                             | -                                 | согласовано   |
| 8                        | 1     | 35.38                            | -                                 | согласовано   |

**3. Сведения о характеристиках уточняемого земельного участка с кадастровым номером 29:16:131001:36 :**

| № п/п | Наименование характеристики земельного участка  | Значение характеристики   |
|-------|---|---|
| 1     | 2   | 3   |
| 1.    | Адрес земельного участка  | Российская Федерация, Архангельская область, район Приморский, деревня Уна, участок 35            |
| 1.1.  | Сведения о местоположении земельного участка (при отсутствии адреса) в структурированном в соответствии с федеральной информационной адресной системой виде                                     | -   |
| 1.2.  | Дополнительные сведения о местоположении земельного участка   | -   |
| 2.    | Площадь земельного участка $\pm$ величина погрешности определения (вычисления) площади ( $P \pm \Delta P$ ), м <sup>2</sup>   | 1614 $\pm$ 14   |
| 3.    | Формула, примененная для вычисления предельной погрешности определения площади земельного участка, с подставленными значениями и итоговые (вычисленные) значения ( $\Delta P$ ), м <sup>2</sup> | $\Delta P = \pm 3.5 \times M_t \times \sqrt{P} = \pm 3.5 \times 0.10 \times \sqrt{1614} = \pm 14$ |
| 4.    | Площадь земельного участка согласно сведениям Единого государственного реестра недвижимости (Ркад), м <sup>2</sup>  | 1614  |
| 5.    | Оценка расхождения P и Ркад (P - Ркад), м <sup>2</sup>  | -   |
| 6.    | Предельные минимальный и максимальный размеры земельного участка (Рмин и Рмакс), м <sup>2</sup>   | -<br>-  |
| 7.    | Вид (виды) разрешенного использования   | -   |
| 7.1.  | Дополнительные сведения об использовании земельного участка   | -   |
| 8.    | Кадастровый или иной государственный учетный номер (инвентарный) здания, сооружения, объекта незавершенного строительства, расположенного на земельном участке                                  | 29:16:000000:1345   |
| 9.    | Сведения о земельных участках (землях общего пользования, территории общего пользования), посредством которых обеспечивается доступ   | Земли общего пользования  |

**3. Сведения о характеристиках уточняемого земельного участка с кадастровым номером 29:16:131001:36 :**

| № п/п | Наименование характеристики земельного участка | Значение характеристики  |
|-------|--|--|
| 1     | 2  | 3  |
| 10.   | Иные сведения                                  | Уточнение земельного участка с кадастровым номером 29:16:131001:36 проводилось в связи с тем, что точность точек земельного участка не соответствует настоящим требованиям. Необходимо повысить точность точек до 0,1. |

**4. Пояснения к сведениям об уточняемом земельном участке с кадастровым номером 29:16:131001:36 :**

|    |   |
|----|---|
| 1. | - |
|----|---|

## Сведения об уточняемых земельных участках

### 1. Сведения о характерных точках границы уточняемого земельного участка с кадастровым номером 29:16:131001:39 :

Система координат МСК-29, зона 2

Зона №2

| Обозначение характерных точек границ | Координаты, м  |            |  |            | Метод определения координат                             | Формулы, примененные для расчета средней квадратической погрешности определения координат характерных точек границ (Mt), с подставленными в такие формулы значениями и итоговые (вычисленные) значения Mt, м | Описание закрепления точки |
|--------------------------------------|--|------------|--|------------|---|--|----------------------------|
|                                      | содержатся в Едином государственном реестре недвижимости |            | определены в результате выполнения комплексных кадастровых работ |            |   |  |                            |
|                                      | X  | Y          | X  | Y          |   |  |                            |
| 1                                    | 2  | 3          | 4  | 5          | 6   | 7  | 8                          |
| 1                                    | 656047.04  | 2405810.76 | 656047.04  | 2405810.76 | Метод спутниковых геодезических измерений (определений) | $Mt = \sqrt{(m_0^2 + m_1^2)} = \sqrt{(0,10^2 + 0^2)} = 0,10$   | -                          |
| 2                                    | 656043.98  | 2405826.02 | 656043.98  | 2405826.02 | Метод спутниковых геодезических измерений (определений) | $Mt = \sqrt{(m_0^2 + m_1^2)} = \sqrt{(0,10^2 + 0^2)} = 0,10$   | -                          |
| 3                                    | 656043.28  | 2405841.09 | 656043.28  | 2405841.09 | Метод спутниковых геодезических измерений (определений) | $Mt = \sqrt{(m_0^2 + m_1^2)} = \sqrt{(0,10^2 + 0^2)} = 0,10$   | -                          |
| 4                                    | 656044.31  | 2405846.36 | 656044.31  | 2405846.36 | Метод спутниковых геодезических измерений (определений) | $Mt = \sqrt{(m_0^2 + m_1^2)} = \sqrt{(0,10^2 + 0^2)} = 0,10$   | -                          |
| 5                                    | 656040.08  | 2405847.06 | 656040.08  | 2405847.06 | Метод спутниковых геодезических измерений (определений) | $Mt = \sqrt{(m_0^2 + m_1^2)} = \sqrt{(0,10^2 + 0^2)} = 0,10$   | -                          |
| 6                                    | 656034.05  | 2405848.83 | 656034.05  | 2405848.83 | Метод спутниковых геодезических измерений (определений) | $Mt = \sqrt{(m_0^2 + m_1^2)} = \sqrt{(0,10^2 + 0^2)} = 0,10$   | -                          |
| 7                                    | 656030.85  | 2405849.47 | 656030.85  | 2405849.47 | Метод спутниковых геодезических измерений (определений) | $Mt = \sqrt{(m_0^2 + m_1^2)} = \sqrt{(0,10^2 + 0^2)} = 0,10$   | -                          |
| 8                                    | 656029.04  | 2405848.82 | 656029.04  | 2405848.82 | Метод спутниковых геодезических измерений (определений) | $Mt = \sqrt{(m_0^2 + m_1^2)} = \sqrt{(0,10^2 + 0^2)} = 0,10$   | -                          |
| 9                                    | 656025.28  | 2405850.64 | 656025.28  | 2405850.64 | Метод спутниковых геодезических измерений (определений) | $Mt = \sqrt{(m_0^2 + m_1^2)} = \sqrt{(0,10^2 + 0^2)} = 0,10$   | -                          |
| 10                                   | 656008.94  | 2405858.02 | 656008.94  | 2405858.02 | Метод спутниковых геодезических измерений (определений) | $Mt = \sqrt{(m_0^2 + m_1^2)} = \sqrt{(0,10^2 + 0^2)} = 0,10$   | -                          |

| 1. Сведения о характерных точках границы уточняемого земельного участка с кадастровым номером 29:16:131001:39 : |  |                                  |  |   |   |  |                            |
|---|--|----------------------------------|--|---|---|--|----------------------------|
| Система координат МСК-29, зона 2  |  |                                  |  |   |   |  | Зона № 2                   |
| Обозначение характерных точек границ  | Координаты, м  |                                  |  |   | Метод определения координат                             | Формулы, примененные для расчета средней квадратической погрешности определения координат характерных точек границ (Mt), с подставленными в такие формулы значениями и итоговые (вычисленные) значения Mt, м | Описание закрепления точки |
|   | содержатся в Едином государственном реестре недвижимости |                                  | определены в результате выполнения комплексных кадастровых работ |   |   |  |                            |
|   | X  | Y                                | X  | Y   |   |  |                            |
| 1   | 2  | 3                                | 4  | 5   | 6   | 7  | 8                          |
| 11  | 656005.67  | 2405851.12                       | 656005.67  | 2405851.12  | Метод спутниковых геодезических измерений (определений) | $Mt = \sqrt{(m0^2 + m1^2)} = \sqrt{(0,10^2 + 0^2)} = 0,10$   | -                          |
| 12  | 656004.42  | 2405849.36                       | 656004.42  | 2405849.36  | Метод спутниковых геодезических измерений (определений) | $Mt = \sqrt{(m0^2 + m1^2)} = \sqrt{(0,10^2 + 0^2)} = 0,10$   | -                          |
| 13  | 656002.30  | 2405850.47                       | 656002.30  | 2405850.47  | Метод спутниковых геодезических измерений (определений) | $Mt = \sqrt{(m0^2 + m1^2)} = \sqrt{(0,10^2 + 0^2)} = 0,10$   | -                          |
| 14  | 655993.09  | 2405837.83                       | 655993.09  | 2405837.83  | Метод спутниковых геодезических измерений (определений) | $Mt = \sqrt{(m0^2 + m1^2)} = \sqrt{(0,10^2 + 0^2)} = 0,10$   | -                          |
| 15  | 656002.10  | 2405832.42                       | 656002.10  | 2405832.42  | Метод спутниковых геодезических измерений (определений) | $Mt = \sqrt{(m0^2 + m1^2)} = \sqrt{(0,10^2 + 0^2)} = 0,10$   | -                          |
| 16  | 656021.03  | 2405822.34                       | 656021.03  | 2405822.34  | Метод спутниковых геодезических измерений (определений) | $Mt = \sqrt{(m0^2 + m1^2)} = \sqrt{(0,10^2 + 0^2)} = 0,10$   | -                          |
| 17  | 656038.69  | 2405814.32                       | 656038.69  | 2405814.32  | Метод спутниковых геодезических измерений (определений) | $Mt = \sqrt{(m0^2 + m1^2)} = \sqrt{(0,10^2 + 0^2)} = 0,10$   | -                          |
| 1   | 656047.04  | 2405810.76                       | 656047.04  | 2405810.76  | Метод спутниковых геодезических измерений (определений) | $Mt = \sqrt{(m0^2 + m1^2)} = \sqrt{(0,10^2 + 0^2)} = 0,10$   | -                          |
| 2. Сведения о частях границ уточняемого земельного участка с кадастровым номером 29:16:131001:39 :              |  |                                  |  |   |   |  |                            |
| Обозначение части границ  |  | Горизонтальное проложение (S), м | Описание прохождения части границ                                | Сведения о согласовании местоположения границ (согласовано/спорное) |   |  |                            |
| от т.   | до т.  |                                  |  |   |   |  |                            |
| 1   | 2  | 3                                | 4  | 5   |   |  |                            |
| 1   | 2  | 15.56                            | -  | согласовано   |   |  |                            |
| 2   | 3  | 15.09                            | -  | согласовано   |   |  |                            |
| 3   | 4  | 5.37                             | -  | согласовано   |   |  |                            |
| 4   | 5  | 4.29                             | -  | согласовано   |   |  |                            |

**2. Сведения о частях границ уточняемого земельного участка с кадастровым номером 29:16:131001:39 :**

| Обозначение части границ |       | Горизонтальное проложение (S), м | Описание прохождения части границ | Сведения о согласовании местоположения границ (согласовано/спорное) |
|--------------------------|-------|----------------------------------|-----------------------------------|---|
| от т.                    | до т. |                                  |                                   |   |
| 1                        | 2     | 3                                | 4                                 | 5   |
| 5                        | 6     | 6.28                             | -                                 | согласовано   |
| 6                        | 7     | 3.26                             | -                                 | согласовано   |
| 7                        | 8     | 1.92                             | -                                 | согласовано   |
| 8                        | 9     | 4.18                             | -                                 | согласовано   |
| 9                        | 10    | 17.93                            | -                                 | согласовано   |
| 10                       | 11    | 7.64                             | -                                 | согласовано   |
| 11                       | 12    | 2.16                             | -                                 | согласовано   |
| 12                       | 13    | 2.39                             | -                                 | согласовано   |
| 13                       | 14    | 15.64                            | -                                 | согласовано   |
| 14                       | 15    | 10.51                            | -                                 | согласовано   |
| 15                       | 16    | 21.45                            | -                                 | согласовано   |
| 16                       | 17    | 19.40                            | -                                 | согласовано   |
| 17                       | 1     | 9.08                             | -                                 | согласовано   |

**3. Сведения о характеристиках уточняемого земельного участка с кадастровым номером 29:16:131001:39 :**

| № п/п | Наименование характеристики земельного участка  | Значение характеристики   |
|-------|---|---|
| 1     | 2   | 3   |
| 1.    | Адрес земельного участка  | Российская Федерация, Архангельская область, район Приморский, деревня Уна, участок 41            |
| 1.1.  | Сведения о местоположении земельного участка (при отсутствии адреса) в структурированном в соответствии с федеральной информационной адресной системой виде                                     | -   |
| 1.2.  | Дополнительные сведения о местоположении земельного участка   | -   |
| 2.    | Площадь земельного участка $\pm$ величина погрешности определения (вычисления) площади ( $P \pm \Delta P$ ), м <sup>2</sup>   | 1333 $\pm$ 13   |
| 3.    | Формула, примененная для вычисления предельной погрешности определения площади земельного участка, с подставленными значениями и итоговые (вычисленные) значения ( $\Delta P$ ), м <sup>2</sup> | $\Delta P = \pm 3.5 \times M_t \times \sqrt{P} = \pm 3.5 \times 0.10 \times \sqrt{1333} = \pm 13$ |
| 4.    | Площадь земельного участка согласно сведениям Единого государственного реестра недвижимости ( $P_{\text{кад}}$ ), м <sup>2</sup>  | 1333  |
| 5.    | Оценка расхождения $P$ и $P_{\text{кад}}$ ( $P - P_{\text{кад}}$ ), м <sup>2</sup>  | -   |
| 6.    | Предельные минимальный и максимальный размеры земельного участка ( $P_{\text{мин}}$ и $P_{\text{макс}}$ ), м <sup>2</sup>   | -<br>-  |
| 7.    | Вид (виды) разрешенного использования   | -   |
| 7.1.  | Дополнительные сведения об использовании земельного участка   | -   |
| 8.    | Кадастровый или иной государственный учетный номер (инвентарный) здания, сооружения, объекта незавершенного строительства, расположенного на земельном участке                                  | 29:16:131001:48   |

**3. Сведения о характеристиках уточняемого земельного участка с кадастровым номером 29:16:131001:39 :**

| <b>№ п/п</b> | <b>Наименование характеристики земельного участка</b>   | <b>Значение характеристики</b>   |
|--------------|---|--|
| <b>1</b>     | <b>2</b>  | <b>3</b>   |
| 9.           | Сведения о земельных участках (землях общего пользования, территории общего пользования), посредством которых обеспечивается доступ | Земли общего пользования   |
| 10.          | Иные сведения   | Уточнение земельного участка с кадастровым номером 29:16:131001:39 проводилось в связи с тем, что точность точек земельного участка не соответствует настоящим требованиям. Необходимо повысить точность точек до 0,1. |

**4. Пояснения к сведениям об уточняемом земельном участке с кадастровым номером 29:16:131001:39 :**

|    |   |
|----|---|
| 1. | - |
|----|---|

## Сведения об уточняемых земельных участках

### 1. Сведения о характерных точках границы уточняемого земельного участка с кадастровым номером 29:16:131001:53 :

Система координат МСК-29, зона 2

Зона №2

| Обозначение характерных точек границ | Координаты, м  |            |  |            | Метод определения координат                             | Формулы, примененные для расчета средней квадратической погрешности определения координат характерных точек границ (Mt), с подставленными в такие формулы значениями и итоговые (вычисленные) значения Mt, м | Описание закрепления точки |
|--------------------------------------|--|------------|--|------------|---|--|----------------------------|
|                                      | содержатся в Едином государственном реестре недвижимости |            | определены в результате выполнения комплексных работ кадастровых работ |            |   |  |                            |
|                                      | X  | Y          | X  | Y          |   |  |                            |
| 1                                    | 2  | 3          | 4  | 5          | 6   | 7  | 8                          |
| 1                                    | 656689.70  | 2406141.41 | 656689.70  | 2406141.41 | Метод спутниковых геодезических измерений (определений) | $Mt = \sqrt{(m_0^2 + m_1^2)} = \sqrt{(0,10^2 + 0^2)} = 0,10$   | -                          |
| 2                                    | 656701.52  | 2406151.26 | 656701.52  | 2406151.26 | Метод спутниковых геодезических измерений (определений) | $Mt = \sqrt{(m_0^2 + m_1^2)} = \sqrt{(0,10^2 + 0^2)} = 0,10$   | -                          |
| 3                                    | 656653.68  | 2406197.62 | 656653.68  | 2406197.62 | Метод спутниковых геодезических измерений (определений) | $Mt = \sqrt{(m_0^2 + m_1^2)} = \sqrt{(0,10^2 + 0^2)} = 0,10$   | -                          |
| 4                                    | 656630.20  | 2406178.43 | 656630.20  | 2406178.43 | Метод спутниковых геодезических измерений (определений) | $Mt = \sqrt{(m_0^2 + m_1^2)} = \sqrt{(0,10^2 + 0^2)} = 0,10$   | -                          |
| 5                                    | 656660.61  | 2406137.43 | 656660.61  | 2406137.43 | Метод спутниковых геодезических измерений (определений) | $Mt = \sqrt{(m_0^2 + m_1^2)} = \sqrt{(0,10^2 + 0^2)} = 0,10$   | -                          |
| 6                                    | 656683.34  | 2406152.34 | 656683.34  | 2406152.34 | Метод спутниковых геодезических измерений (определений) | $Mt = \sqrt{(m_0^2 + m_1^2)} = \sqrt{(0,10^2 + 0^2)} = 0,10$   | -                          |
| 1                                    | 656689.70  | 2406141.41 | 656689.70  | 2406141.41 | Метод спутниковых геодезических измерений (определений) | $Mt = \sqrt{(m_0^2 + m_1^2)} = \sqrt{(0,10^2 + 0^2)} = 0,10$   | -                          |

### 2. Сведения о частях границ уточняемого земельного участка с кадастровым номером 29:16:131001:53 :

| Обозначение части границ |       | Горизонтальное проложение (S), м | Описание прохождения части границ | Сведения о согласовании местоположения границ (согласовано/спорное) |
|--------------------------|-------|----------------------------------|-----------------------------------|---|
| от т.                    | до т. |                                  |                                   |   |
| 1                        | 2     | 3                                | 4                                 | 5   |
| 1                        | 2     | 15.39                            | -                                 | согласовано   |
| 2                        | 3     | 66.62                            | -                                 | согласовано   |
| 3                        | 4     | 30.32                            | -                                 | согласовано   |
| 4                        | 5     | 51.05                            | -                                 | согласовано   |



| <b>2. Сведения о частях границ уточняемого земельного участка с кадастровым номером 29:16:131001:53 :</b>   |   |                                  |   |   |
|---|---|----------------------------------|---|---|
| Обозначение части границ  |   | Горизонтальное проложение (S), м | Описание прохождения части границ   | Сведения о согласовании местоположения границ (согласовано/спорное) |
| от т.   | до т.   |                                  |   |   |
| 1   | 2   | 3                                | 4   | 5   |
| 5   | 6   | 27.18                            | -   | согласовано   |
| 6   | 1   | 12.65                            | -   | согласовано   |
| <b>3. Сведения о характеристиках уточняемого земельного участка с кадастровым номером 29:16:131001:53 :</b> |   |                                  |   |   |
| № п/п   | Наименование характеристики земельного участка  |                                  | Значение характеристики   |   |
| 1   | 2   |                                  | 3   |   |
| 1.  | Адрес земельного участка  |                                  | -   |   |
| 1.1.  | Сведения о местоположении земельного участка (при отсутствии адреса) в структурированном в соответствии с федеральной информационной адресной системой виде                           |                                  | -   |   |
| 1.2.  | Дополнительные сведения о местоположении земельного участка   |                                  | -   |   |
| 2.  | Площадь земельного участка ± величина погрешности определения (вычисления) площади (P ± ΔP), м <sup>2</sup>   |                                  | 2000 ± 16   |   |
| 3.  | Формула, примененная для вычисления предельной погрешности определения площади земельного участка, с подставленными значениями и итоговые (вычисленные) значения (ΔP), м <sup>2</sup> |                                  | $\Delta P = \pm 3.5 \times M_t \times \sqrt{P} = \pm 3.5 \times 0.10 \times \sqrt{2000} = \pm 16$   |   |
| 4.  | Площадь земельного участка согласно сведениям Единого государственного реестра недвижимости (P <sub>кад</sub> ), м <sup>2</sup>   |                                  | 2000  |   |
| 5.  | Оценка расхождения P и P <sub>кад</sub> (P - P <sub>кад</sub> ), м <sup>2</sup>   |                                  | -   |   |
| 6.  | Предельные минимальный и максимальный размеры земельного участка (P <sub>мин</sub> и P <sub>макс</sub> ), м <sup>2</sup>  |                                  | -   |   |
| 7.  | Вид (виды) разрешенного использования   |                                  | -   |   |
| 7.1.  | Дополнительные сведения об использовании земельного участка   |                                  | -   |   |
| 8.  | Кадастровый или иной государственный учетный номер (инвентарный) здания, сооружения, объекта незавершенного строительства, расположенного на земельном участке                        |                                  | -   |   |
| 9.  | Сведения о земельных участках (землях общего пользования, территории общего пользования), посредством которых обеспечивается доступ   |                                  | Земли общего пользования  |   |
| 10.   | Иные сведения   |                                  | Уточнение земельного участка с кадастровым номером 29:16:131001:53 проводилось в связи с тем, что точность точек земельного участка не соответствует настоящим требованиям. Необходимо повысить точность точек до 0,1. Аренда: Зелянин Антон Владимирович |   |
| <b>4. Пояснения к сведениям об уточняемом земельном участке с кадастровым номером 29:16:131001:53 :</b>     |   |                                  |   |   |
| 1.  | -   |                                  |   |   |

## Сведения об уточняемых земельных участках

### 1. Сведения о характерных точках границы уточняемого земельного участка с кадастровым номером 29:16:131001:54 :

| Система координат МСК-29, зона 2     |  |            |  |            | Зона №2   |  |                            |
|--------------------------------------|--|------------|--|------------|---|--|----------------------------|
| Обозначение характерных точек границ | Координаты, м  |            |  |            | Метод определения координат                             | Формулы, примененные для расчета средней квадратической погрешности определения координат характерных точек границ (Mt), с подставленными в такие формулы значениями и итоговые (вычисленные) значения Mt, м | Описание закрепления точки |
|                                      | содержатся в Едином государственном реестре недвижимости |            | определены в результате выполнения комплексных работ кадастровых работ |            |   |  |                            |
|                                      | X  | Y          | X  | Y          |   |  |                            |
| 1                                    | 2  | 3          | 4  | 5          | 6   | 7  | 8                          |
| 1                                    | 656711.29  | 2406153.36 | 656711.29  | 2406153.36 | Метод спутниковых геодезических измерений (определений) | $Mt = \sqrt{(m_0^2 + m_1^2)} = \sqrt{(0,10^2 + 0^2)} = 0,10$   | -                          |
| 2                                    | 656731.85  | 2406166.28 | 656731.85  | 2406166.28 | Метод спутниковых геодезических измерений (определений) | $Mt = \sqrt{(m_0^2 + m_1^2)} = \sqrt{(0,10^2 + 0^2)} = 0,10$   | -                          |
| 3                                    | 656704.59  | 2406221.37 | 656704.59  | 2406221.37 | Метод спутниковых геодезических измерений (определений) | $Mt = \sqrt{(m_0^2 + m_1^2)} = \sqrt{(0,10^2 + 0^2)} = 0,10$   | -                          |
| 4                                    | 656668.97  | 2406207.59 | 656668.97  | 2406207.59 | Метод спутниковых геодезических измерений (определений) | $Mt = \sqrt{(m_0^2 + m_1^2)} = \sqrt{(0,10^2 + 0^2)} = 0,10$   | -                          |
| 1                                    | 656711.29  | 2406153.36 | 656711.29  | 2406153.36 | Метод спутниковых геодезических измерений (определений) | $Mt = \sqrt{(m_0^2 + m_1^2)} = \sqrt{(0,10^2 + 0^2)} = 0,10$   | -                          |

### 2. Сведения о частях границ уточняемого земельного участка с кадастровым номером 29:16:131001:54 :

| Обозначение части границ |       | Горизонтальное проложение (S), м | Описание прохождения части границ | Сведения о согласовании местоположения границ (согласовано/спорное) |
|--------------------------|-------|----------------------------------|-----------------------------------|---|
| от т.                    | до т. |                                  |                                   |   |
| 1                        | 2     | 3                                | 4                                 | 5   |
| 1                        | 2     | 24.28                            | -                                 | согласовано   |
| 2                        | 3     | 61.47                            | -                                 | согласовано   |
| 3                        | 4     | 38.19                            | -                                 | согласовано   |
| 4                        | 1     | 68.79                            | -                                 | согласовано   |

### 3. Сведения о характеристиках уточняемого земельного участка с кадастровым номером 29:16:131001:54 :

| № п/п | Наименование характеристики земельного участка | Значение характеристики   |
|-------|--|---|
| 1     | 2  | 3   |
| 1.    | Адрес земельного участка                       | Российская Федерация, Архангельская область, район Приморский, деревня Уна, участок 11а |

| <b>3. Сведения о характеристиках уточняемого земельного участка с кадастровым номером 29:16:131001:54 :</b> |   |  |
|---|---|--|
| <b>№ п/п</b>  | <b>Наименование характеристики земельного участка</b>   | <b>Значение характеристики</b>   |
| <b>1</b>  | <b>2</b>  | <b>3</b>   |
| 1.1.  | Сведения о местоположении земельного участка (при отсутствии адреса) в структурированном в соответствии с федеральной информационной адресной системой виде                                     | -  |
| 1.2.  | Дополнительные сведения о местоположении земельного участка   | -  |
| 2.  | Площадь земельного участка ± величина погрешности определения (вычисления) площади ( $P \pm \Delta P$ ), м <sup>2</sup>   | 2000 ± 16  |
| 3.  | Формула, примененная для вычисления предельной погрешности определения площади земельного участка, с подставленными значениями и итоговые (вычисленные) значения ( $\Delta P$ ), м <sup>2</sup> | $\Delta P = \pm 3.5 \times M_t \times \sqrt{P} = \pm 3.5 \times 0.10 \times \sqrt{2000} = \pm 16$  |
| 4.  | Площадь земельного участка согласно сведениям Единого государственного реестра недвижимости ( $R_{\text{кад}}$ ), м <sup>2</sup>  | 2000   |
| 5.  | Оценка расхождения $P$ и $R_{\text{кад}}$ ( $P - R_{\text{кад}}$ ), м <sup>2</sup>  | -  |
| 6.  | Предельные минимальный и максимальный размеры земельного участка ( $R_{\text{мин}}$ и $R_{\text{макс}}$ ), м <sup>2</sup>   | -  |
| 7.  | Вид (виды) разрешенного использования   | -  |
| 7.1.  | Дополнительные сведения об использовании земельного участка   | -  |
| 8.  | Кадастровый или иной государственный учетный номер (инвентарный) здания, сооружения, объекта незавершенного строительства, расположенного на земельном участке                                  | 29:16:131001:67<br>29:16:000000:5228   |
| 9.  | Сведения о земельных участках (землях общего пользования, территории общего пользования), посредством которых обеспечивается доступ   | Земли общего пользования   |
| 10.   | Иные сведения   | Уточнение земельного участка с кадастровым номером 29:16:131001:54 проводилось в связи с тем, что точность точек земельного участка не соответствует настоящим требованиям. Необходимо повысить точность точек до 0,1. |

**4. Пояснения к сведениям об уточняемом земельном участке с кадастровым номером 29:16:131001:54 :**

|    |   |
|----|---|
| 1. | - |
|    |   |

## Сведения об уточняемых земельных участках

### 1. Сведения о характерных точках границы уточняемого земельного участка с кадастровым номером 29:16:131001:59 :

Система координат МСК-29, зона 2

Зона №2

| Обозначение характерных точек границ | Координаты, м  |            |  |            | Метод определения координат                             | Формулы, примененные для расчета средней квадратической погрешности определения координат характерных точек границ (Mt), с подставленными в такие формулы значениями и итоговые (вычисленные) значения Mt, м | Описание закрепления точки |
|--------------------------------------|--|------------|--|------------|---|--|----------------------------|
|                                      | содержатся в Едином государственном реестре недвижимости |            | определены в результате выполнения комплексных кадастровых работ |            |   |  |                            |
|                                      | X  | Y          | X  | Y          |   |  |                            |
| 1                                    | 2  | 3          | 4  | 5          | 6   | 7  | 8                          |
| 1                                    | 656530.24  | 2406056.86 | 656530.24  | 2406056.86 | Метод спутниковых геодезических измерений (определений) | $Mt = \sqrt{(m_0^2 + m_1^2)} = \sqrt{(0,10^2 + 0^2)} = 0,10$   | -                          |
| 2                                    | 656530.71  | 2406080.88 | 656530.71  | 2406080.88 | Метод спутниковых геодезических измерений (определений) | $Mt = \sqrt{(m_0^2 + m_1^2)} = \sqrt{(0,10^2 + 0^2)} = 0,10$   | -                          |
| 3                                    | 656531.44  | 2406093.72 | 656531.44  | 2406093.72 | Метод спутниковых геодезических измерений (определений) | $Mt = \sqrt{(m_0^2 + m_1^2)} = \sqrt{(0,10^2 + 0^2)} = 0,10$   | -                          |
| 4                                    | 656531.49  | 2406101.10 | 656531.49  | 2406101.10 | Метод спутниковых геодезических измерений (определений) | $Mt = \sqrt{(m_0^2 + m_1^2)} = \sqrt{(0,10^2 + 0^2)} = 0,10$   | -                          |
| 5                                    | 656532.40  | 2406104.00 | 656532.40  | 2406104.00 | Метод спутниковых геодезических измерений (определений) | $Mt = \sqrt{(m_0^2 + m_1^2)} = \sqrt{(0,10^2 + 0^2)} = 0,10$   | -                          |
| 6                                    | 656531.61  | 2406113.37 | 656531.61  | 2406113.37 | Метод спутниковых геодезических измерений (определений) | $Mt = \sqrt{(m_0^2 + m_1^2)} = \sqrt{(0,10^2 + 0^2)} = 0,10$   | -                          |
| 7                                    | 656531.23  | 2406125.61 | 656531.23  | 2406125.61 | Метод спутниковых геодезических измерений (определений) | $Mt = \sqrt{(m_0^2 + m_1^2)} = \sqrt{(0,10^2 + 0^2)} = 0,10$   | -                          |
| 8                                    | 656518.11  | 2406122.08 | 656518.11  | 2406122.08 | Метод спутниковых геодезических измерений (определений) | $Mt = \sqrt{(m_0^2 + m_1^2)} = \sqrt{(0,10^2 + 0^2)} = 0,10$   | -                          |
| 9                                    | 656498.75  | 2406114.48 | 656498.75  | 2406114.48 | Метод спутниковых геодезических измерений (определений) | $Mt = \sqrt{(m_0^2 + m_1^2)} = \sqrt{(0,10^2 + 0^2)} = 0,10$   | -                          |
| 10                                   | 656503.06  | 2406060.76 | 656503.06  | 2406060.76 | Метод спутниковых геодезических измерений (определений) | $Mt = \sqrt{(m_0^2 + m_1^2)} = \sqrt{(0,10^2 + 0^2)} = 0,10$   | -                          |

| 1. Сведения о характерных точках границы уточняемого земельного участка с кадастровым номером 29:16:131001:59 : |   |                                  |  |  |   |  |                            |
|---|---|----------------------------------|--|--|---|--|----------------------------|
| Система координат МСК-29, зона 2  |   |                                  |  |  |   |  | Зона № 2                   |
| Обозначение характерных точек границ  | Координаты, м   |                                  |  |  | Метод определения координат                             | Формулы, примененные для расчета средней квадратической погрешности определения координат характерных точек границ (Mt), с подставленными в такие формулы значениями и итоговые (вычисленные) значения Mt, м | Описание закрепления точки |
|   | содержатся в Едином государственном реестре недвижимости  |                                  | определены в результате выполнения комплексных кадастровых работ |  |   |  |                            |
|   | X   | Y                                | X  | Y  |   |  |                            |
| 1   | 2   | 3                                | 4  | 5  | 6   | 7  | 8                          |
| 11  | 656515.25   | 2406058.49                       | 656515.25  | 2406058.49   | Метод спутниковых геодезических измерений (определений) | $Mt = \sqrt{(m0^2 + m1^2)} = \sqrt{(0,10^2 + 0^2)} = 0,10$   | -                          |
| 1   | 656530.24   | 2406056.86                       | 656530.24  | 2406056.86   | Метод спутниковых геодезических измерений (определений) | $Mt = \sqrt{(m0^2 + m1^2)} = \sqrt{(0,10^2 + 0^2)} = 0,10$   | -                          |
| 2. Сведения о частях границ уточняемого земельного участка с кадастровым номером 29:16:131001:59 :              |   |                                  |  |  |   |  |                            |
| Обозначение части границ  |   | Горизонтальное проложение (S), м | Описание прохождения части границ                                | Сведения о согласовании местоположения границ (согласовано/спорное)                    |   |  |                            |
| от т.   | до т.   |                                  |  |  |   |  |                            |
| 1   | 2   | 3                                | 4  | 5  |   |  |                            |
| 1   | 2   | 24.02                            | -  | согласовано  |   |  |                            |
| 2   | 3   | 12.86                            | -  | согласовано  |   |  |                            |
| 3   | 4   | 7.38                             | -  | согласовано  |   |  |                            |
| 4   | 5   | 3.04                             | -  | согласовано  |   |  |                            |
| 5   | 6   | 9.40                             | -  | согласовано  |   |  |                            |
| 6   | 7   | 12.25                            | -  | согласовано  |   |  |                            |
| 7   | 8   | 13.59                            | -  | согласовано  |   |  |                            |
| 8   | 9   | 20.80                            | -  | согласовано  |   |  |                            |
| 9   | 10  | 53.89                            | -  | согласовано  |   |  |                            |
| 10  | 11  | 12.40                            | -  | согласовано  |   |  |                            |
| 11  | 1   | 15.08                            | -  | согласовано  |   |  |                            |
| 3. Сведения о характеристиках уточняемого земельного участка с кадастровым номером 29:16:131001:59 :            |   |                                  |  |  |   |  |                            |
| № п/п   | Наименование характеристики земельного участка  |                                  |  | Значение характеристики  |   |  |                            |
| 1   | 2   |                                  |  | 3  |   |  |                            |
| 1.  | Адрес земельного участка  |                                  |  | Российская Федерация, Архангельская область, район Приморский, деревня Уна, участок 13 |   |  |                            |
| 1.1.  | Сведения о местоположении земельного участка (при отсутствии адреса) в структурированном в соответствии с федеральной информационной адресной системой виде |                                  |  | -  |   |  |                            |
| 1.2.  | Дополнительные сведения о местоположении земельного участка   |                                  |  | -  |   |  |                            |

| <b>3. Сведения о характеристиках уточняемого земельного участка с кадастровым номером 29:16:131001:59 :</b> |   |  |
|---|---|--|
| <b>№ п/п</b>  | <b>Наименование характеристики земельного участка</b>   | <b>Значение характеристики</b>   |
| <b>1</b>  | <b>2</b>  | <b>3</b>   |
| 2.  | Площадь земельного участка ± величина погрешности определения (вычисления) площади ( $P \pm \Delta P$ ), м <sup>2</sup>   | 1883 ± 15  |
| 3.  | Формула, примененная для вычисления предельной погрешности определения площади земельного участка, с подставленными значениями и итоговые (вычисленные) значения ( $\Delta P$ ), м <sup>2</sup> | $\Delta P = \pm 3.5 \times M_t \times \sqrt{P} = \pm 3.5 \times 0.10 \times \sqrt{1883} = \pm 15$  |
| 4.  | Площадь земельного участка согласно сведениям Единого государственного реестра недвижимости ( $P_{\text{кад}}$ ), м <sup>2</sup>  | 1883   |
| 5.  | Оценка расхождения $P$ и $P_{\text{кад}}$ ( $P - P_{\text{кад}}$ ), м <sup>2</sup>  | -  |
| 6.  | Предельные минимальный и максимальный размеры земельного участка ( $P_{\text{мин}}$ и $P_{\text{макс}}$ ), м <sup>2</sup>   | -<br>-   |
| 7.  | Вид (виды) разрешенного использования   | -  |
| 7.1.  | Дополнительные сведения об использовании земельного участка   | -  |
| 8.  | Кадастровый или иной государственный учетный номер (инвентарный) здания, сооружения, объекта незавершенного строительства, расположенного на земельном участке                                  | 29:16:000000:1339  |
| 9.  | Сведения о земельных участках (землях общего пользования, территории общего пользования), посредством которых обеспечивается доступ   | Земли общего пользования   |
| 10.   | Иные сведения   | Уточнение земельного участка с кадастровым номером 29:16:131001:59 проводилось в связи с тем, что точность точек земельного участка не соответствует настоящим требованиям. Необходимо повысить точность точек до 0,1. |
| <b>4. Пояснения к сведениям об уточняемом земельном участке с кадастровым номером 29:16:131001:59 :</b>     |   |  |
| 1.  | -   |  |

## Сведения об уточняемых земельных участках

### 1. Сведения о характерных точках границы уточняемого земельного участка с кадастровым номером 29:16:131001:65 :

| Система координат МСК-29, зона 2     |  |   |  |            | Зона №2   |  |                            |
|--------------------------------------|--|---|--|------------|---|--|----------------------------|
| Обозначение характерных точек границ | Координаты, м  |   |  |            | Метод определения координат                             | Формулы, примененные для расчета средней квадратической погрешности определения координат характерных точек границ (Mt), с подставленными в такие формулы значениями и итоговые (вычисленные) значения Mt, м | Описание закрепления точки |
|                                      | содержатся в Едином государственном реестре недвижимости |   | определены в результате выполнения комплексных работ кадастровых работ |            |   |  |                            |
|                                      | X  | Y | X  | Y          |   |  |                            |
| 1                                    | 2  | 3 | 4  | 5          | 6   | 7  | 8                          |
| н1У                                  | -  | - | 656912.28  | 2406063.32 | Метод спутниковых геодезических измерений (определений) | $Mt = \sqrt{(m_0^2 + m_1^2)} = \sqrt{(0,10^2 + 0^2)} = 0,10$   | -                          |
| н2У                                  | -  | - | 656902.41  | 2406120.54 | Метод спутниковых геодезических измерений (определений) | $Mt = \sqrt{(m_0^2 + m_1^2)} = \sqrt{(0,10^2 + 0^2)} = 0,10$   | -                          |
| н3У                                  | -  | - | 656877.95  | 2406116.34 | Метод спутниковых геодезических измерений (определений) | $Mt = \sqrt{(m_0^2 + m_1^2)} = \sqrt{(0,10^2 + 0^2)} = 0,10$   | -                          |
| н4У                                  | -  | - | 656889.21  | 2406059.34 | Метод спутниковых геодезических измерений (определений) | $Mt = \sqrt{(m_0^2 + m_1^2)} = \sqrt{(0,10^2 + 0^2)} = 0,10$   | -                          |
| н1У                                  | -  | - | 656912.28  | 2406063.32 | Метод спутниковых геодезических измерений (определений) | $Mt = \sqrt{(m_0^2 + m_1^2)} = \sqrt{(0,10^2 + 0^2)} = 0,10$   | -                          |

### 2. Сведения о частях границ уточняемого земельного участка с кадастровым номером 29:16:131001:65 :

| Обозначение части границ |       | Горизонтальное проложение (S), м | Описание прохождения части границ | Сведения о согласовании местоположения границ (согласовано/спорное) |
|--------------------------|-------|----------------------------------|-----------------------------------|---|
| от т.                    | до т. |                                  |                                   |   |
| 1                        | 2     | 3                                | 4                                 | 5   |
| н1У                      | н2У   | 58.07                            | -                                 | согласовано   |
| н2У                      | н3У   | 24.82                            | -                                 | согласовано   |
| н3У                      | н4У   | 58.10                            | -                                 | согласовано   |
| н4У                      | н1У   | 23.41                            | -                                 | согласовано   |

### 3. Сведения о характеристиках уточняемого земельного участка с кадастровым номером 29:16:131001:65 :

| № п/п | Наименование характеристики земельного участка | Значение характеристики   |
|-------|--|---|
| 1     | 2  | 3   |
| 1.    | Адрес земельного участка                       | Российская Федерация, 163552, Архангельская область, район Приморский, деревня Уна, участок 137 |

| <b>3. Сведения о характеристиках уточняемого земельного участка с кадастровым номером 29:16:131001:65 :</b> |   |  |
|---|---|--|
| <b>№ п/п</b>  | <b>Наименование характеристики земельного участка</b>   | <b>Значение характеристики</b>   |
| <b>1</b>  | <b>2</b>  | <b>3</b>   |
| 1.1.  | Сведения о местоположении земельного участка (при отсутствии адреса) в структурированном в соответствии с федеральной информационной адресной системой виде                         | -  |
| 1.2.  | Дополнительные сведения о местоположении земельного участка   | -  |
| 2.  | Площадь земельного участка ± величина погрешности определения (вычисления) площади ( $P \pm \Delta P$ ), м2   | 1400 ± 13  |
| 3.  | Формула, примененная для вычисления предельной погрешности определения площади земельного участка, с подставленными значениями и итоговые (вычисленные) значения ( $\Delta P$ ), м2 | $\Delta P = \pm 3.5 \times M_t \times \sqrt{P} = \pm 3.5 \times 0.10 \times \sqrt{1400} = \pm 13$  |
| 4.  | Площадь земельного участка согласно сведениям Единого государственного реестра недвижимости ( $R_{\text{кад}}$ ), м2  | 1400   |
| 5.  | Оценка расхождения $P$ и $R_{\text{кад}}$ ( $P - R_{\text{кад}}$ ), м2  | -  |
| 6.  | Предельные минимальный и максимальный размеры земельного участка ( $R_{\text{мин}}$ и $R_{\text{макс}}$ ), м2   | -  |
| 7.  | Вид (виды) разрешенного использования   | -  |
| 7.1.  | Дополнительные сведения об использовании земельного участка   | -  |
| 8.  | Кадастровый или иной государственный учетный номер (инвентарный) здания, сооружения, объекта незавершенного строительства, расположенного на земельном участке                      | 29:16:000000:1349  |
| 9.  | Сведения о земельных участках (землях общего пользования, территории общего пользования), посредством которых обеспечивается доступ   | Земли общего пользования   |
| 10.   | Иные сведения   | Уточнение земельного участка с кадастровым номером 29:16:131001:59 проводилось в связи с тем, что точность точек земельного участка не соответствует настоящим требованиям. Необходимо повысить точность точек до 0,1. |

**4. Пояснения к сведениям об уточняемом земельном участке с кадастровым номером 29:16:131001:65 :**

|    |   |
|----|---|
| 1. | - |
|----|---|



**Описание местоположения зданий, сооружений,  
объектов незавершенного строительства на земельном участке**

**1. Сведения о характерных точках контура объекта недвижимости с кадастровым номером : 29:16:131001:40 :**

Система координат МСК-29, зона 2

Зона № 2

| Обозначение характерных точек контура | Содержатся в Едином государственном реестре недвижимости |   |           | Определены в ходе выполнения комплексных кадастровых работ |            |           | Метод определения координат                             | Формулы, примененные для расчета средней квадратической погрешности определения координат характерных точек (Mt), м, с подставленными в такие формулы значениями и итоговые (вычисленные) значения Mt, м |
|---------------------------------------|--|---|-----------|--|------------|-----------|---|--|
|                                       | Координаты, м  |   | Радиус, м | Координаты, м  |            | Радиус, м |   |  |
|                                       | X  | Y | R         | X  | Y          | R         |   |  |
| 1                                     | 2  | 3 | 4         | 5  | 6          | 7         | 8   | 9  |
| н1О                                   | -  | - | -         | 656527.09  | 2405945.34 | -         | Метод спутниковых геодезических измерений (определений) | $Mt = \sqrt{(m0^2 + m1^2)} = \sqrt{(0,10^2 + 0^2)} = 0,10$   |
| н2О                                   | -  | - | -         | 656526.47  | 2405949.69 | -         | Метод спутниковых геодезических измерений (определений) | $Mt = \sqrt{(m0^2 + m1^2)} = \sqrt{(0,10^2 + 0^2)} = 0,10$   |
| н3О                                   | -  | - | -         | 656527.50  | 2405949.84 | -         | Метод спутниковых геодезических измерений (определений) | $Mt = \sqrt{(m0^2 + m1^2)} = \sqrt{(0,10^2 + 0^2)} = 0,10$   |
| н4О                                   | -  | - | -         | 656527.17  | 2405952.13 | -         | Метод спутниковых геодезических измерений (определений) | $Mt = \sqrt{(m0^2 + m1^2)} = \sqrt{(0,10^2 + 0^2)} = 0,10$   |
| н5О                                   | -  | - | -         | 656523.66  | 2405951.63 | -         | Метод спутниковых геодезических измерений (определений) | $Mt = \sqrt{(m0^2 + m1^2)} = \sqrt{(0,10^2 + 0^2)} = 0,10$   |
| н6О                                   | -  | - | -         | 656522.50  | 2405959.69 | -         | Метод спутниковых геодезических измерений (определений) | $Mt = \sqrt{(m0^2 + m1^2)} = \sqrt{(0,10^2 + 0^2)} = 0,10$   |
| н7О                                   | -  | - | -         | 656516.19  | 2405958.79 | -         | Метод спутниковых геодезических измерений (определений) | $Mt = \sqrt{(m0^2 + m1^2)} = \sqrt{(0,10^2 + 0^2)} = 0,10$   |
| н8О                                   | -  | - | -         | 656518.30  | 2405944.08 | -         | Метод спутниковых геодезических измерений (определений) | $Mt = \sqrt{(m0^2 + m1^2)} = \sqrt{(0,10^2 + 0^2)} = 0,10$   |
| н9О                                   | -  | - | -         | 656524.61  | 2405944.99 | -         | Метод спутниковых геодезических измерений (определений) | $Mt = \sqrt{(m0^2 + m1^2)} = \sqrt{(0,10^2 + 0^2)} = 0,10$   |

| 1. Сведения о характерных точках контура объекта недвижимости с кадастровым номером : 29:16:131001:40 : |   |   |           |  |            |           |  |  |
|---|---|---|-----------|--|------------|-----------|--|--|
| Система координат МСК-29, зона 2  |   |   |           |  |            |           | Зона № 2   |  |
| Обозначение характерных точек контура   | Содержатся в Едином государственном реестре недвижимости  |   |           | Определены в ходе выполнения комплексных кадастровых работ |            |           | Метод определения координат  | Формулы, примененные для расчета средней квадратической погрешности определения координат характерных точек (Mt), м, с подставленными в такие формулы значениями и итоговые (вычисленные) значения Mt, м |
|   | Координаты, м   |   | Радиус, м | Координаты, м  |            | Радиус, м |  |  |
|   | X   | Y | R         | X  | Y          | R         |  |  |
| 1   | 2   | 3 | 4         | 5  | 6          | 7         | 8  | 9  |
| n1O   | -   | - | -         | 656527.09  | 2405945.34 | -         | Метод спутниковых геодезических измерений (определений)                                    | $Mt = \sqrt{(m0^2 + m1^2)} = \sqrt{(0,10^2 + 0^2)} = 0,10$   |
| 2. Сведения о характеристиках объекта недвижимости с кадастровым номером : 29:16:131001:40 :            |   |   |           |  |            |           |  |  |
| № п/п   | Наименование характеристики   |   |           |  |            |           | Значение характеристики  |  |
| 1   | 2   |   |           |  |            |           | 3  |  |
| 1.  | Вид объекта недвижимости  |   |           |  |            |           | здание   |  |
| 2.  | Ранее присвоенный государственный учетный номер (инвентарный) здания, сооружения, объекта незавершенного строительства  |   |           |  |            |           | -  |  |
| 3.  | Кадастровый номер земельного участка (земельных участков), в границах которого (которых) расположены здание, сооружение, объект незавершенного строительства                                      |   |           |  |            |           | 29:16:131001:15  |  |
| 4.  | Уникальный учетный номер кадастрового квартала, в границах которого расположены здание, сооружение, объект незавершенного строительства   |   |           |  |            |           | 29:16:131001   |  |
| 5.  | Адрес здания, сооружения, объекта незавершенного строительства  |   |           |  |            |           | Российская Федерация, 164840, Архангельская область, район Приморский, деревня Уна, дом 70 |  |
| 5.1.  | Сведения о местоположении здания, сооружения, объекта незавершенного строительства (при отсутствии адреса) в структурированном в соответствии с федеральной информационной адресной системой виде |   |           |  |            |           | -  |  |
| 5.2.  | Дополнительные сведения о местоположении  |   |           |  |            |           | -  |  |
| 6.  | Иные сведения   |   |           |  |            |           | -  |  |
| 3. Пояснения к сведениям об объекте недвижимости с кадастровым номером 29:16:131001:40 :                |   |   |           |  |            |           |  |  |
| 1.  | -   |   |           |  |            |           |  |  |

## Описание местоположения зданий, сооружений, объектов незавершенного строительства на земельном участке

**1. Сведения о характерных точках контура объекта недвижимости с кадастровым номером : 29:16:131001:41 :**

Система координат МСК-29, зона 2

Зона № 2

| Обозначение<br>характерных точек<br>контура | Содержатся в Едином<br>государственном реестре<br>недвижимости |   |               | Определены в ходе<br>выполнения комплексных<br>кадастровых работ |            |               | Метод опреде<br>ления коор<br>динат                                 | Формулы, примененные<br>для расчета средней<br>квадратической<br>погрешности определения<br>координат характерных<br>точек (Mt), м, с<br>подставленными в такие<br>формулы значениями и<br>итоговые (вычисленные)<br>значения Mt, м |
|---|--|---|---------------|--|------------|---------------|---|---|
|   | Координаты, м  |   | Ради<br>ус, м | Координаты, м  |            | Ради<br>ус, м |   |   |
|   | X  | Y | R             | X  | Y          | R             |   |   |
| 1   | 2  | 3 | 4             | 5  | 6          | 7             | 8   | 9   |
| н1О   | -  | - | -             | 656131.35  | 2405916.69 | -             | Метод<br>спутниковых<br>геодезических<br>измерений<br>(определений) | $Mt = \sqrt{(m_0^2 + m_1^2)} = \sqrt{(0,10^2 + 0^2)} = 0,10$  |
| н2О   | -  | - | -             | 656137.31  | 2405922.13 | -             | Метод<br>спутниковых<br>геодезических<br>измерений<br>(определений) | $Mt = \sqrt{(m_0^2 + m_1^2)} = \sqrt{(0,10^2 + 0^2)} = 0,10$  |
| н3О   | -  | - | -             | 656129.34  | 2405930.87 | -             | Метод<br>спутниковых<br>геодезических<br>измерений<br>(определений) | $Mt = \sqrt{(m_0^2 + m_1^2)} = \sqrt{(0,10^2 + 0^2)} = 0,10$  |
| н4О   | -  | - | -             | 656123.38  | 2405925.43 | -             | Метод<br>спутниковых<br>геодезических<br>измерений<br>(определений) | $Mt = \sqrt{(m_0^2 + m_1^2)} = \sqrt{(0,10^2 + 0^2)} = 0,10$  |
| н5О   | -  | - | -             | 656126.87  | 2405921.61 | -             | Метод<br>спутниковых<br>геодезических<br>измерений<br>(определений) | $Mt = \sqrt{(m_0^2 + m_1^2)} = \sqrt{(0,10^2 + 0^2)} = 0,10$  |
| н6О   | -  | - | -             | 656125.46  | 2405920.32 | -             | Метод<br>спутниковых<br>геодезических<br>измерений<br>(определений) | $Mt = \sqrt{(m_0^2 + m_1^2)} = \sqrt{(0,10^2 + 0^2)} = 0,10$  |
| н7О   | -  | - | -             | 656127.56  | 2405918.01 | -             | Метод<br>спутниковых<br>геодезических<br>измерений<br>(определений) | $Mt = \sqrt{(m_0^2 + m_1^2)} = \sqrt{(0,10^2 + 0^2)} = 0,10$  |
| н8О   | -  | - | -             | 656128.97  | 2405919.30 | -             | Метод<br>спутниковых<br>геодезических<br>измерений<br>(определений) | $Mt = \sqrt{(m_0^2 + m_1^2)} = \sqrt{(0,10^2 + 0^2)} = 0,10$  |
| н1О   | -  | - | -             | 656131.35  | 2405916.69 | -             | Метод<br>спутниковых<br>геодезических<br>измерений<br>(определений) | $Mt = \sqrt{(m_0^2 + m_1^2)} = \sqrt{(0,10^2 + 0^2)} = 0,10$  |

**2. Сведения о характеристиках объекта недвижимости с кадастровым номером : 29:16:131001:41 :**

| <b>№ п/п</b> | <b>Наименование характеристики</b>  | <b>Значение характеристики</b>   |
|--------------|---|--|
| <b>1</b>     | <b>2</b>  | <b>3</b>   |
| 1.           | Вид объекта недвижимости  | здание   |
| 2.           | Ранее присвоенный государственный учетный номер (инвентарный) здания, сооружения, объекта незавершенного строительства  | -  |
| 3.           | Кадастровый номер земельного участка (земельных участков), в границах которого (которых) расположены здание, сооружение, объект незавершенного строительства                                      | 29:16:131001:21  |
| 4.           | Уникальный учетный номер кадастрового квартала, в границах которого расположены здание, сооружение, объект незавершенного строительства   | 29:16:131001   |
| 5.           | Адрес здания, сооружения, объекта незавершенного строительства  | Российская Федерация, 164840, Архангельская область, район Приморский, деревня Уна, дом 50 |
| 5.1.         | Сведения о местоположении здания, сооружения, объекта незавершенного строительства (при отсутствии адреса) в структурированном в соответствии с федеральной информационной адресной системой виде | -  |
| 5.2.         | Дополнительные сведения о местоположении  | -  |
| 6.           | Иные сведения   | -  |

**3. Пояснения к сведениям об объекте недвижимости с кадастровым номером 29:16:131001:41 :**

|    |   |
|----|---|
| 1. | - |
|----|---|

**Описание местоположения зданий, сооружений,  
объектов незавершенного строительства на земельном участке**

**1. Сведения о характерных точках контура объекта недвижимости  
с кадастровым номером : 29:16:131001:42 :**

Система координат МСК-29, зона 2

Зона № 2

| Обозначение<br>характерных точек<br>контура | Содержатся в Едином<br>государственном реестре<br>недвижимости |   |               | Определены в ходе<br>выполнения комплексных<br>кадастровых работ |            |               | Метод опреде<br>ления коор<br>динат                                 | Формулы, примененные<br>для расчета средней<br>квадратической<br>погрешности определения<br>координат характерных<br>точек (Mt), м, с<br>подставленными в такие<br>формулы значениями и<br>итоговые (вычисленные)<br>значения Mt, м |
|---|--|---|---------------|--|------------|---------------|---|---|
|   | Координаты, м  |   | Ради<br>ус, м | Координаты, м  |            | Ради<br>ус, м |   |   |
|   | X  | Y | R             | X  | Y          | R             |   |   |
| 1   | 2  | 3 | 4             | 5  | 6          | 7             | 8   | 9   |
| н1О   | -  | - | -             | 656604.22  | 2406062.15 | -             | Метод<br>спутниковых<br>геодезических<br>измерений<br>(определений) | $Mt = \sqrt{(m0^2 + m1^2)} = \sqrt{(0,10^2 + 0^2)} = 0,10$  |
| н2О   | -  | - | -             | 656611.12  | 2406066.47 | -             | Метод<br>спутниковых<br>геодезических<br>измерений<br>(определений) | $Mt = \sqrt{(m0^2 + m1^2)} = \sqrt{(0,10^2 + 0^2)} = 0,10$  |
| н3О   | -  | - | -             | 656601.28  | 2406082.16 | -             | Метод<br>спутниковых<br>геодезических<br>измерений<br>(определений) | $Mt = \sqrt{(m0^2 + m1^2)} = \sqrt{(0,10^2 + 0^2)} = 0,10$  |
| н4О   | -  | - | -             | 656594.39  | 2406077.84 | -             | Метод<br>спутниковых<br>геодезических<br>измерений<br>(определений) | $Mt = \sqrt{(m0^2 + m1^2)} = \sqrt{(0,10^2 + 0^2)} = 0,10$  |
| н5О   | -  | - | -             | 656600.08  | 2406068.75 | -             | Метод<br>спутниковых<br>геодезических<br>измерений<br>(определений) | $Mt = \sqrt{(m0^2 + m1^2)} = \sqrt{(0,10^2 + 0^2)} = 0,10$  |
| н6О   | -  | - | -             | 656597.11  | 2406066.89 | -             | Метод<br>спутниковых<br>геодезических<br>измерений<br>(определений) | $Mt = \sqrt{(m0^2 + m1^2)} = \sqrt{(0,10^2 + 0^2)} = 0,10$  |
| н7О   | -  | - | -             | 656598.26  | 2406065.04 | -             | Метод<br>спутниковых<br>геодезических<br>измерений<br>(определений) | $Mt = \sqrt{(m0^2 + m1^2)} = \sqrt{(0,10^2 + 0^2)} = 0,10$  |
| н8О   | -  | - | -             | 656601.24  | 2406066.91 | -             | Метод<br>спутниковых<br>геодезических<br>измерений<br>(определений) | $Mt = \sqrt{(m0^2 + m1^2)} = \sqrt{(0,10^2 + 0^2)} = 0,10$  |
| н1О   | -  | - | -             | 656604.22  | 2406062.15 | -             | Метод<br>спутниковых<br>геодезических<br>измерений<br>(определений) | $Mt = \sqrt{(m0^2 + m1^2)} = \sqrt{(0,10^2 + 0^2)} = 0,10$  |

**2. Сведения о характеристиках объекта недвижимости с кадастровым номером : 29:16:131001:42 :**

| <b>№ п/п</b> | <b>Наименование характеристики</b>  | <b>Значение характеристики</b>   |
|--------------|---|--|
| <b>1</b>     | <b>2</b>  | <b>3</b>   |
| 1.           | Вид объекта недвижимости  | здание   |
| 2.           | Ранее присвоенный государственный учетный номер (инвентарный) здания, сооружения, объекта незавершенного строительства  | -  |
| 3.           | Кадастровый номер земельного участка (земельных участков), в границах которого (которых) расположены здание, сооружение, объект незавершенного строительства                                      | 29:16:131001:24  |
| 4.           | Уникальный учетный номер кадастрового квартала, в границах которого расположены здание, сооружение, объект незавершенного строительства   | 29:16:131001   |
| 5.           | Адрес здания, сооружения, объекта незавершенного строительства  | Российская Федерация, 164840, Архангельская область, район Приморский, деревня Уна, дом 10 |
| 5.1.         | Сведения о местоположении здания, сооружения, объекта незавершенного строительства (при отсутствии адреса) в структурированном в соответствии с федеральной информационной адресной системой виде | -  |
| 5.2.         | Дополнительные сведения о местоположении  | -  |
| 6.           | Иные сведения   | -  |

**3. Пояснения к сведениям об объекте недвижимости с кадастровым номером 29:16:131001:42 :**

|    |   |
|----|---|
| 1. | - |
|----|---|

**Описание местоположения зданий, сооружений,  
объектов незавершенного строительства на земельном участке**

**1. Сведения о характерных точках контура объекта недвижимости с кадастровым номером : 29:16:131001:44 :**

Система координат МСК-29, зона 2

Зона № 2

| Обозначение<br>характерных точек<br>контура | Содержатся в Едином<br>государственном реестре<br>недвижимости |   |               | Определены в ходе<br>выполнения комплексных<br>кадастровых работ |            |               | Метод опреде<br>ления коор<br>динат                                 | Формулы, примененные<br>для расчета средней<br>квадратической<br>погрешности определения<br>координат характерных<br>точек (Mt), м, с<br>подставленными в такие<br>формулы значениями и<br>итоговые (вычисленные)<br>значения Mt, м |
|---|--|---|---------------|--|------------|---------------|---|---|
|   | Координаты, м  |   | Ради<br>ус, м | Координаты, м  |            | Ради<br>ус, м |   |   |
|   | X  | Y | R             | X  | Y          | R             |   |   |
| 1   | 2  | 3 | 4             | 5  | 6          | 7             | 8   | 9   |
| н1О   | -  | - | -             | 656004.82  | 2405814.17 | -             | Метод<br>спутниковых<br>геодезических<br>измерений<br>(определений) | $Mt = \sqrt{(m_0^2 + m_1^2)} = \sqrt{(0,10^2 + 0^2)} = 0,10$  |
| н2О   | -  | - | -             | 656009.09  | 2405821.68 | -             | Метод<br>спутниковых<br>геодезических<br>измерений<br>(определений) | $Mt = \sqrt{(m_0^2 + m_1^2)} = \sqrt{(0,10^2 + 0^2)} = 0,10$  |
| н3О   | -  | - | -             | 656002.43  | 2405825.47 | -             | Метод<br>спутниковых<br>геодезических<br>измерений<br>(определений) | $Mt = \sqrt{(m_0^2 + m_1^2)} = \sqrt{(0,10^2 + 0^2)} = 0,10$  |
| н4О   | -  | - | -             | 656000.79  | 2405826.40 | -             | Метод<br>спутниковых<br>геодезических<br>измерений<br>(определений) | $Mt = \sqrt{(m_0^2 + m_1^2)} = \sqrt{(0,10^2 + 0^2)} = 0,10$  |
| н5О   | -  | - | -             | 656002.15  | 2405828.80 | -             | Метод<br>спутниковых<br>геодезических<br>измерений<br>(определений) | $Mt = \sqrt{(m_0^2 + m_1^2)} = \sqrt{(0,10^2 + 0^2)} = 0,10$  |
| н6О   | -  | - | -             | 655998.89  | 2405830.65 | -             | Метод<br>спутниковых<br>геодезических<br>измерений<br>(определений) | $Mt = \sqrt{(m_0^2 + m_1^2)} = \sqrt{(0,10^2 + 0^2)} = 0,10$  |
| н7О   | -  | - | -             | 655997.52  | 2405828.26 | -             | Метод<br>спутниковых<br>геодезических<br>измерений<br>(определений) | $Mt = \sqrt{(m_0^2 + m_1^2)} = \sqrt{(0,10^2 + 0^2)} = 0,10$  |
| н8О   | -  | - | -             | 655993.70  | 2405830.43 | -             | Метод<br>спутниковых<br>геодезических<br>измерений<br>(определений) | $Mt = \sqrt{(m_0^2 + m_1^2)} = \sqrt{(0,10^2 + 0^2)} = 0,10$  |
| н9О   | -  | - | -             | 655989.43  | 2405822.92 | -             | Метод<br>спутниковых<br>геодезических<br>измерений<br>(определений) | $Mt = \sqrt{(m_0^2 + m_1^2)} = \sqrt{(0,10^2 + 0^2)} = 0,10$  |

**1. Сведения о характерных точках контура объекта недвижимости с кадастровым номером : 29:16:131001:44 :**

Система координат МСК-29, зона 2

Зона № 2

| Обозначение характерных точек контура | Содержатся в Едином государственном реестре недвижимости |   |           | Определены в ходе выполнения комплексных кадастровых работ |            |           | Метод определения координат                             | Формулы, примененные для расчета средней квадратической погрешности определения координат характерных точек (Mt), м, с подставленными в такие формулы значениями и итоговые (вычисленные) значения Mt, м |
|---------------------------------------|--|---|-----------|--|------------|-----------|---|--|
|                                       | Координаты, м  |   | Радиус, м | Координаты, м  |            | Радиус, м |   |  |
|                                       | X  | Y | R         | X  | Y          | R         |   |  |
| 1                                     | 2  | 3 | 4         | 5  | 6          | 7         | 8   | 9  |
| n100                                  | -  | - | -         | 655998.16  | 2405817.96 | -         | Метод спутниковых геодезических измерений (определений) | $Mt = \sqrt{(m0^2 + m1^2)} = \sqrt{(0,10^2 + 0^2)} = 0,10$   |
| n10                                   | -  | - | -         | 656004.82  | 2405814.17 | -         | Метод спутниковых геодезических измерений (определений) | $Mt = \sqrt{(m0^2 + m1^2)} = \sqrt{(0,10^2 + 0^2)} = 0,10$   |

**2. Сведения о характеристиках объекта недвижимости с кадастровым номером : 29:16:131001:44 :**

| № п/п | Наименование характеристики   | Значение характеристики  |
|-------|---|--|
| 1     | 2   | 3  |
| 1.    | Вид объекта недвижимости  | здание   |
| 2.    | Ранее присвоенный государственный учетный номер (инвентарный) здания, сооружения, объекта незавершенного строительства  | -  |
| 3.    | Кадастровый номер земельного участка (земельных участков), в границах которого (которых) расположены здание, сооружение, объект незавершенного строительства                                      | 29:16:131001:6   |
| 4.    | Уникальный учетный номер кадастрового квартала, в границах которого расположены здание, сооружение, объект незавершенного строительства   | 29:16:131001   |
| 5.    | Адрес здания, сооружения, объекта незавершенного строительства  | Российская Федерация, 164840, Архангельская область, район Приморский, деревня Уна, дом 42 |
| 5.1.  | Сведения о местоположении здания, сооружения, объекта незавершенного строительства (при отсутствии адреса) в структурированном в соответствии с федеральной информационной адресной системой виде | -  |
| 5.2.  | Дополнительные сведения о местоположении  | -  |
| 6.    | Иные сведения   | -  |

**3. Пояснения к сведениям об объекте недвижимости с кадастровым номером 29:16:131001:44 :**

|    |   |
|----|---|
| 1. | - |
|----|---|



**Описание местоположения зданий, сооружений,  
объектов незавершенного строительства на земельном участке**

**1. Сведения о характерных точках контура объекта недвижимости с кадастровым номером : 29:16:131001:45 :**

Система координат МСК-29, зона 2

Зона № 2

| Обозначение характерных точек контура | Содержатся в Едином государственном реестре недвижимости |   |           | Определены в ходе выполнения комплексных кадастровых работ |            |           | Метод определения координат                             | Формулы, примененные для расчета средней квадратической погрешности определения координат характерных точек (Mt), м, с подставленными в такие формулы значениями и итоговые (вычисленные) значения Mt, м |
|---------------------------------------|--|---|-----------|--|------------|-----------|---|--|
|                                       | Координаты, м  |   | Радиус, м | Координаты, м  |            | Радиус, м |   |  |
|                                       | X  | Y | R         | X  | Y          | R         |   |  |
| 1                                     | 2  | 3 | 4         | 5  | 6          | 7         | 8   | 9  |
| н1О                                   | -  | - | -         | 656752.05  | 2406182.91 | -         | Метод спутниковых геодезических измерений (определений) | $Mt = \sqrt{(m0^2 + m1^2)} = \sqrt{(0,10^2 + 0^2)} = 0,10$   |
| н2О                                   | -  | - | -         | 656757.08  | 2406184.27 | -         | Метод спутниковых геодезических измерений (определений) | $Mt = \sqrt{(m0^2 + m1^2)} = \sqrt{(0,10^2 + 0^2)} = 0,10$   |
| н3О                                   | -  | - | -         | 656753.25  | 2406198.47 | -         | Метод спутниковых геодезических измерений (определений) | $Mt = \sqrt{(m0^2 + m1^2)} = \sqrt{(0,10^2 + 0^2)} = 0,10$   |
| н4О                                   | -  | - | -         | 656748.22  | 2406197.12 | -         | Метод спутниковых геодезических измерений (определений) | $Mt = \sqrt{(m0^2 + m1^2)} = \sqrt{(0,10^2 + 0^2)} = 0,10$   |
| н5О                                   | -  | - | -         | 656749.58  | 2406192.08 | -         | Метод спутниковых геодезических измерений (определений) | $Mt = \sqrt{(m0^2 + m1^2)} = \sqrt{(0,10^2 + 0^2)} = 0,10$   |
| н6О                                   | -  | - | -         | 656747.51  | 2406191.53 | -         | Метод спутниковых геодезических измерений (определений) | $Mt = \sqrt{(m0^2 + m1^2)} = \sqrt{(0,10^2 + 0^2)} = 0,10$   |
| н7О                                   | -  | - | -         | 656748.02  | 2406189.66 | -         | Метод спутниковых геодезических измерений (определений) | $Mt = \sqrt{(m0^2 + m1^2)} = \sqrt{(0,10^2 + 0^2)} = 0,10$   |
| н8О                                   | -  | - | -         | 656746.59  | 2406189.28 | -         | Метод спутниковых геодезических измерений (определений) | $Mt = \sqrt{(m0^2 + m1^2)} = \sqrt{(0,10^2 + 0^2)} = 0,10$   |
| н9О                                   | -  | - | -         | 656746.97  | 2406187.85 | -         | Метод спутниковых геодезических измерений (определений) | $Mt = \sqrt{(m0^2 + m1^2)} = \sqrt{(0,10^2 + 0^2)} = 0,10$   |

| 1. Сведения о характерных точках контура объекта недвижимости с кадастровым номером : 29:16:131001:45 : |   |   |           |  |            |           |   |  |
|---|---|---|-----------|--|------------|-----------|---|--|
| Система координат МСК-29, зона 2  |   |   |           |  |            |           | Зона № 2  |  |
| Обозначение характерных точек контура   | Содержатся в Едином государственном реестре недвижимости  |   |           | Определены в ходе выполнения комплексных кадастровых работ |            |           | Метод определения координат   | Формулы, примененные для расчета средней квадратической погрешности определения координат характерных точек (Mt), м, с подставленными в такие формулы значениями и итоговые (вычисленные) значения Mt, м |
|   | Координаты, м   |   | Радиус, м | Координаты, м  |            | Радиус, м |   |  |
|   | X   | Y | R         | X  | Y          | R         |   |  |
| 1   | 2   | 3 | 4         | 5  | 6          | 7         | 8   | 9  |
| n100  | -   | - | -         | 656748.40  | 2406188.24 | -         | Метод спутниковых геодезических измерений (определений)                                   | $Mt = \sqrt{(m0^2 + m1^2)} = \sqrt{(0,10^2 + 0^2)} = 0,10$   |
| n110  | -   | - | -         | 656750.47  | 2406188.79 | -         | Метод спутниковых геодезических измерений (определений)                                   | $Mt = \sqrt{(m0^2 + m1^2)} = \sqrt{(0,10^2 + 0^2)} = 0,10$   |
| n10   | -   | - | -         | 656752.05  | 2406182.91 | -         | Метод спутниковых геодезических измерений (определений)                                   | $Mt = \sqrt{(m0^2 + m1^2)} = \sqrt{(0,10^2 + 0^2)} = 0,10$   |
| 2. Сведения о характеристиках объекта недвижимости с кадастровым номером : 29:16:131001:45 :            |   |   |           |  |            |           |   |  |
| № п/п   | Наименование характеристики   |   |           |  |            |           | Значение характеристики   |  |
| 1   | 2   |   |           |  |            |           | 3   |  |
| 1.  | Вид объекта недвижимости  |   |           |  |            |           | здание  |  |
| 2.  | Ранее присвоенный государственный учетный номер (инвентарный) здания, сооружения, объекта незавершенного строительства  |   |           |  |            |           | -   |  |
| 3.  | Кадастровый номер земельного участка (земельных участков), в границах которого (которых) расположены здание, сооружение, объект незавершенного строительства                                      |   |           |  |            |           | 29:16:131001:14   |  |
| 4.  | Уникальный учетный номер кадастрового квартала, в границах которого расположены здание, сооружение, объект незавершенного строительства   |   |           |  |            |           | 29:16:131001  |  |
| 5.  | Адрес здания, сооружения, объекта незавершенного строительства  |   |           |  |            |           | Российская Федерация, 164840, Архангельская область, район Приморский, деревня Уна, дом 5 |  |
| 5.1.  | Сведения о местоположении здания, сооружения, объекта незавершенного строительства (при отсутствии адреса) в структурированном в соответствии с федеральной информационной адресной системой виде |   |           |  |            |           | -   |  |
| 5.2.  | Дополнительные сведения о местоположении  |   |           |  |            |           | -   |  |
| 6.  | Иные сведения   |   |           |  |            |           | -   |  |
| 3. Пояснения к сведениям об объекте недвижимости с кадастровым номером 29:16:131001:45 :                |   |   |           |  |            |           |   |  |
| 1.  | -   |   |           |  |            |           |   |  |

**Описание местоположения зданий, сооружений,  
объектов незавершенного строительства на земельном участке**

**1. Сведения о характерных точках контура объекта недвижимости  
с кадастровым номером : 29:16:131001:46 :**

Система координат МСК-29, зона 2

Зона № 2

| Обозначение<br>характерных точек<br>контура | Содержатся в Едином<br>государственном реестре<br>недвижимости |   |               | Определены в ходе<br>выполнения комплексных<br>кадастровых работ |            |               | Метод опреде<br>ления коор<br>динат                                 | Формулы, примененные<br>для расчета средней<br>квадратической<br>погрешности определения<br>координат характерных<br>точек (Mt), м, с<br>подставленными в такие<br>формулы значениями и<br>итоговые (вычисленные)<br>значения Mt, м |
|---|--|---|---------------|--|------------|---------------|---|---|
|   | Координаты, м  |   | Ради<br>ус, м | Координаты, м  |            | Ради<br>ус, м |   |   |
|   | X  | Y | R             | X  | Y          | R             |   |   |
| 1   | 2  | 3 | 4             | 5  | 6          | 7             | 8   | 9   |
| н1О   | -  | - | -             | 656451.00  | 2406101.27 | -             | Метод<br>спутниковых<br>геодезических<br>измерений<br>(определений) | $Mt = \sqrt{(m0^2 + m1^2)} = \sqrt{(0,10^2 + 0^2)} = 0,10$  |
| н2О   | -  | - | -             | 656455.92  | 2406103.35 | -             | Метод<br>спутниковых<br>геодезических<br>измерений<br>(определений) | $Mt = \sqrt{(m0^2 + m1^2)} = \sqrt{(0,10^2 + 0^2)} = 0,10$  |
| н3О   | -  | - | -             | 656454.88  | 2406105.81 | -             | Метод<br>спутниковых<br>геодезических<br>измерений<br>(определений) | $Mt = \sqrt{(m0^2 + m1^2)} = \sqrt{(0,10^2 + 0^2)} = 0,10$  |
| н4О   | -  | - | -             | 656458.97  | 2406107.54 | -             | Метод<br>спутниковых<br>геодезических<br>измерений<br>(определений) | $Mt = \sqrt{(m0^2 + m1^2)} = \sqrt{(0,10^2 + 0^2)} = 0,10$  |
| н5О   | -  | - | -             | 656456.67  | 2406112.96 | -             | Метод<br>спутниковых<br>геодезических<br>измерений<br>(определений) | $Mt = \sqrt{(m0^2 + m1^2)} = \sqrt{(0,10^2 + 0^2)} = 0,10$  |
| н6О   | -  | - | -             | 656454.75  | 2406112.14 | -             | Метод<br>спутниковых<br>геодезических<br>измерений<br>(определений) | $Mt = \sqrt{(m0^2 + m1^2)} = \sqrt{(0,10^2 + 0^2)} = 0,10$  |
| н7О   | -  | - | -             | 656454.16  | 2406113.54 | -             | Метод<br>спутниковых<br>геодезических<br>измерений<br>(определений) | $Mt = \sqrt{(m0^2 + m1^2)} = \sqrt{(0,10^2 + 0^2)} = 0,10$  |
| н8О   | -  | - | -             | 656452.00  | 2406112.62 | -             | Метод<br>спутниковых<br>геодезических<br>измерений<br>(определений) | $Mt = \sqrt{(m0^2 + m1^2)} = \sqrt{(0,10^2 + 0^2)} = 0,10$  |
| н9О   | -  | - | -             | 656451.73  | 2406113.24 | -             | Метод<br>спутниковых<br>геодезических<br>измерений<br>(определений) | $Mt = \sqrt{(m0^2 + m1^2)} = \sqrt{(0,10^2 + 0^2)} = 0,10$  |

**1. Сведения о характерных точках контура объекта недвижимости с кадастровым номером : 29:16:131001:46 :**

Система координат МСК-29, зона 2

Зона № 2

| Обозначение характерных точек контура | Содержатся в Едином государственном реестре недвижимости |   |           | Определены в ходе выполнения комплексных кадастровых работ |            |           | Метод определения координат                             | Формулы, примененные для расчета средней квадратической погрешности определения координат характерных точек (Mt), м, с подставленными в такие формулы значениями и итоговые (вычисленные) значения Mt, м |
|---------------------------------------|--|---|-----------|--|------------|-----------|---|--|
|                                       | Координаты, м  |   | Радиус, м | Координаты, м  |            | Радиус, м |   |  |
|                                       | X  | Y | R         | X  | Y          | R         |   |  |
| 1                                     | 2  | 3 | 4         | 5  | 6          | 7         | 8   | 9  |
| н100                                  | -  | - | -         | 656439.91  | 2406108.24 | -         | Метод спутниковых геодезических измерений (определений) | $Mt = \sqrt{(m0^2 + m1^2)} = \sqrt{(0,10^2 + 0^2)} = 0,10$   |
| н110                                  | -  | - | -         | 656443.06  | 2406100.81 | -         | Метод спутниковых геодезических измерений (определений) | $Mt = \sqrt{(m0^2 + m1^2)} = \sqrt{(0,10^2 + 0^2)} = 0,10$   |
| н120                                  | -  | - | -         | 656449.96  | 2406103.73 | -         | Метод спутниковых геодезических измерений (определений) | $Mt = \sqrt{(m0^2 + m1^2)} = \sqrt{(0,10^2 + 0^2)} = 0,10$   |
| н10                                   | -  | - | -         | 656451.00  | 2406101.27 | -         | Метод спутниковых геодезических измерений (определений) | $Mt = \sqrt{(m0^2 + m1^2)} = \sqrt{(0,10^2 + 0^2)} = 0,10$   |

**2. Сведения о характеристиках объекта недвижимости с кадастровым номером : 29:16:131001:46 :**

| № п/п | Наименование характеристики   | Значение характеристики  |
|-------|---|--|
| 1     | 2   | 3  |
| 1.    | Вид объекта недвижимости  | здание   |
| 2.    | Ранее присвоенный государственный учетный номер (инвентарный) здания, сооружения, объекта незавершенного строительства  | -  |
| 3.    | Кадастровый номер земельного участка (земельных участков), в границах которого (которых) расположены здание, сооружение, объект незавершенного строительства                                      | 29:16:131001:10  |
| 4.    | Уникальный учетный номер кадастрового квартала, в границах которого расположены здание, сооружение, объект незавершенного строительства   | 29:16:131001   |
| 5.    | Адрес здания, сооружения, объекта незавершенного строительства  | Российская Федерация, 164840, Архангельская область, район Приморский, деревня Уна, дом 17 |
| 5.1.  | Сведения о местоположении здания, сооружения, объекта незавершенного строительства (при отсутствии адреса) в структурированном в соответствии с федеральной информационной адресной системой виде | -  |
| 5.2.  | Дополнительные сведения о местоположении  | -  |
| 6.    | Иные сведения   | -  |

**3. Пояснения к сведениям об объекте недвижимости с кадастровым номером 29:16:131001:46 :**

1.

-

**Описание местоположения зданий, сооружений,  
объектов незавершенного строительства на земельном участке**

**1. Сведения о характерных точках контура объекта недвижимости  
с кадастровым номером : 29:16:131001:48 :**

Система координат МСК-29, зона 2

Зона № 2

| Обозначение<br>характерных точек<br>контура | Содержатся в Едином<br>государственном реестре<br>недвижимости |   |               | Определены в ходе<br>выполнения комплексных<br>кадастровых работ |            |               | Метод опреде<br>ления коор<br>динат                                 | Формулы, примененные<br>для расчета средней<br>квадратической<br>погрешности определения<br>координат характерных<br>точек (Mt), м, с<br>подставленными в такие<br>формулы значениями и<br>итоговые (вычисленные)<br>значения Mt, м |
|---|--|---|---------------|--|------------|---------------|---|---|
|   | Координаты, м  |   | Ради<br>ус, м | Координаты, м  |            | Ради<br>ус, м |   |   |
|   | X  | Y | R             | X  | Y          | R             |   |   |
| 1   | 2  | 3 | 4             | 5  | 6          | 7             | 8   | 9   |
| н1О   | -  | - | -             | 656017.10  | 2405843.27 | -             | Метод<br>спутниковых<br>геодезических<br>измерений<br>(определений) | $Mt = \sqrt{(m_0^2 + m_1^2)} = \sqrt{(0,10^2 + 0^2)} = 0,10$  |
| н2О   | -  | - | -             | 656018.42  | 2405846.14 | -             | Метод<br>спутниковых<br>геодезических<br>измерений<br>(определений) | $Mt = \sqrt{(m_0^2 + m_1^2)} = \sqrt{(0,10^2 + 0^2)} = 0,10$  |
| н3О   | -  | - | -             | 656022.70  | 2405844.17 | -             | Метод<br>спутниковых<br>геодезических<br>измерений<br>(определений) | $Mt = \sqrt{(m_0^2 + m_1^2)} = \sqrt{(0,10^2 + 0^2)} = 0,10$  |
| н4О   | -  | - | -             | 656025.51  | 2405850.27 | -             | Метод<br>спутниковых<br>геодезических<br>измерений<br>(определений) | $Mt = \sqrt{(m_0^2 + m_1^2)} = \sqrt{(0,10^2 + 0^2)} = 0,10$  |
| н5О   | -  | - | -             | 656019.86  | 2405852.86 | -             | Метод<br>спутниковых<br>геодезических<br>измерений<br>(определений) | $Mt = \sqrt{(m_0^2 + m_1^2)} = \sqrt{(0,10^2 + 0^2)} = 0,10$  |
| н6О   | -  | - | -             | 656009.09  | 2405857.81 | -             | Метод<br>спутниковых<br>геодезических<br>измерений<br>(определений) | $Mt = \sqrt{(m_0^2 + m_1^2)} = \sqrt{(0,10^2 + 0^2)} = 0,10$  |
| н7О   | -  | - | -             | 656005.84  | 2405850.73 | -             | Метод<br>спутниковых<br>геодезических<br>измерений<br>(определений) | $Mt = \sqrt{(m_0^2 + m_1^2)} = \sqrt{(0,10^2 + 0^2)} = 0,10$  |
| н8О   | -  | - | -             | 656014.22  | 2405846.88 | -             | Метод<br>спутниковых<br>геодезических<br>измерений<br>(определений) | $Mt = \sqrt{(m_0^2 + m_1^2)} = \sqrt{(0,10^2 + 0^2)} = 0,10$  |
| н9О   | -  | - | -             | 656013.35  | 2405844.99 | -             | Метод<br>спутниковых<br>геодезических<br>измерений<br>(определений) | $Mt = \sqrt{(m_0^2 + m_1^2)} = \sqrt{(0,10^2 + 0^2)} = 0,10$  |

| 1. Сведения о характерных точках контура объекта недвижимости с кадастровым номером : 29:16:131001:48 : |   |   |           |  |            |           |  |  |
|---|---|---|-----------|--|------------|-----------|--|--|
| Система координат МСК-29, зона 2  |   |   |           |  |            |           | Зона № 2   |  |
| Обозначение характерных точек контура   | Содержатся в Едином государственном реестре недвижимости  |   |           | Определены в ходе выполнения комплексных кадастровых работ |            |           | Метод определения координат  | Формулы, примененные для расчета средней квадратической погрешности определения координат характерных точек (Mt), м, с подставленными в такие формулы значениями и итоговые (вычисленные) значения Mt, м |
|   | Координаты, м   |   | Радиус, м | Координаты, м  |            | Радиус, м |  |  |
|   | X   | Y | R         | X  | Y          | R         |  |  |
| 1   | 2   | 3 | 4         | 5  | 6          | 7         | 8  | 9  |
| n1O   | -   | - | -         | 656017.10  | 2405843.27 | -         | Метод спутниковых геодезических измерений (определений)                                    | $Mt = \sqrt{(m0^2 + m1^2)} = \sqrt{(0,10^2 + 0^2)} = 0,10$   |
| 2. Сведения о характеристиках объекта недвижимости с кадастровым номером : 29:16:131001:48 :            |   |   |           |  |            |           |  |  |
| № п/п   | Наименование характеристики   |   |           |  |            |           | Значение характеристики  |  |
| 1   | 2   |   |           |  |            |           | 3  |  |
| 1.  | Вид объекта недвижимости  |   |           |  |            |           | здание   |  |
| 2.  | Ранее присвоенный государственный учетный номер (инвентарный) здания, сооружения, объекта незавершенного строительства  |   |           |  |            |           | -  |  |
| 3.  | Кадастровый номер земельного участка (земельных участков), в границах которого (которых) расположены здание, сооружение, объект незавершенного строительства                                      |   |           |  |            |           | 29:16:131001:39  |  |
| 4.  | Уникальный учетный номер кадастрового квартала, в границах которого расположены здание, сооружение, объект незавершенного строительства   |   |           |  |            |           | 29:16:131001   |  |
| 5.  | Адрес здания, сооружения, объекта незавершенного строительства  |   |           |  |            |           | Российская Федерация, 164840, Архангельская область, район Приморский, деревня Уна, дом 41 |  |
| 5.1.  | Сведения о местоположении здания, сооружения, объекта незавершенного строительства (при отсутствии адреса) в структурированном в соответствии с федеральной информационной адресной системой виде |   |           |  |            |           | -  |  |
| 5.2.  | Дополнительные сведения о местоположении  |   |           |  |            |           | -  |  |
| 6.  | Иные сведения   |   |           |  |            |           | -  |  |
| 3. Пояснения к сведениям об объекте недвижимости с кадастровым номером 29:16:131001:48 :                |   |   |           |  |            |           |  |  |
| 1.  | -   |   |           |  |            |           |  |  |

**Описание местоположения зданий, сооружений,  
объектов незавершенного строительства на земельном участке**

**1. Сведения о характерных точках контура объекта недвижимости с кадастровым номером : 29:16:131001:49 :**

Система координат МСК-29, зона 2

Зона № 2

| Обозначение<br>характерных точек<br>контура | Содержатся в Едином<br>государственном реестре<br>недвижимости |   |               | Определены в ходе<br>выполнения комплексных<br>кадастровых работ |            |               | Метод опреде<br>ления коор<br>динат                                 | Формулы, примененные<br>для расчета средней<br>квадратической<br>погрешности определения<br>координат характерных<br>точек (Mt), м, с<br>подставленными в такие<br>формулы значениями и<br>итоговые (вычисленные)<br>значения Mt, м |
|---|--|---|---------------|--|------------|---------------|---|---|
|   | Координаты, м  |   | Ради<br>ус, м | Координаты, м  |            | Ради<br>ус, м |   |   |
|   | X  | Y | R             | X  | Y          | R             |   |   |
| 1   | 2  | 3 | 4             | 5  | 6          | 7             | 8   | 9   |
| н1О   | -  | - | -             | 656574.39  | 2406056.77 | -             | Метод<br>спутниковых<br>геодезических<br>измерений<br>(определений) | $Mt = \sqrt{(m_0^2 + m_1^2)} = \sqrt{(0,10^2 + 0^2)} = 0,10$  |
| н2О   | -  | - | -             | 656582.92  | 2406059.60 | -             | Метод<br>спутниковых<br>геодезических<br>измерений<br>(определений) | $Mt = \sqrt{(m_0^2 + m_1^2)} = \sqrt{(0,10^2 + 0^2)} = 0,10$  |
| н3О   | -  | - | -             | 656576.84  | 2406077.92 | -             | Метод<br>спутниковых<br>геодезических<br>измерений<br>(определений) | $Mt = \sqrt{(m_0^2 + m_1^2)} = \sqrt{(0,10^2 + 0^2)} = 0,10$  |
| н4О   | -  | - | -             | 656568.30  | 2406075.08 | -             | Метод<br>спутниковых<br>геодезических<br>измерений<br>(определений) | $Mt = \sqrt{(m_0^2 + m_1^2)} = \sqrt{(0,10^2 + 0^2)} = 0,10$  |
| н5О   | -  | - | -             | 656570.43  | 2406068.66 | -             | Метод<br>спутниковых<br>геодезических<br>измерений<br>(определений) | $Mt = \sqrt{(m_0^2 + m_1^2)} = \sqrt{(0,10^2 + 0^2)} = 0,10$  |
| н6О   | -  | - | -             | 656567.31  | 2406067.63 | -             | Метод<br>спутниковых<br>геодезических<br>измерений<br>(определений) | $Mt = \sqrt{(m_0^2 + m_1^2)} = \sqrt{(0,10^2 + 0^2)} = 0,10$  |
| н7О   | -  | - | -             | 656568.17  | 2406065.04 | -             | Метод<br>спутниковых<br>геодезических<br>измерений<br>(определений) | $Mt = \sqrt{(m_0^2 + m_1^2)} = \sqrt{(0,10^2 + 0^2)} = 0,10$  |
| н8О   | -  | - | -             | 656571.29  | 2406066.08 | -             | Метод<br>спутниковых<br>геодезических<br>измерений<br>(определений) | $Mt = \sqrt{(m_0^2 + m_1^2)} = \sqrt{(0,10^2 + 0^2)} = 0,10$  |
| н1О   | -  | - | -             | 656574.39  | 2406056.77 | -             | Метод<br>спутниковых<br>геодезических<br>измерений<br>(определений) | $Mt = \sqrt{(m_0^2 + m_1^2)} = \sqrt{(0,10^2 + 0^2)} = 0,10$  |



**2. Сведения о характеристиках объекта недвижимости с кадастровым номером : 29:16:131001:49 :**

| <b>№ п/п</b> | <b>Наименование характеристики</b>  | <b>Значение характеристики</b>   |
|--------------|---|--|
| <b>1</b>     | <b>2</b>  | <b>3</b>   |
| 1.           | Вид объекта недвижимости  | здание   |
| 2.           | Ранее присвоенный государственный учетный номер (инвентарный) здания, сооружения, объекта незавершенного строительства  | -  |
| 3.           | Кадастровый номер земельного участка (земельных участков), в границах которого (которых) расположены здание, сооружение, объект незавершенного строительства                                      | 29:16:131001:26  |
| 4.           | Уникальный учетный номер кадастрового квартала, в границах которого расположены здание, сооружение, объект незавершенного строительства   | 29:16:131001   |
| 5.           | Адрес здания, сооружения, объекта незавершенного строительства  | Российская Федерация, 164840, Архангельская область, район Приморский, деревня Уна, дом 11 |
| 5.1.         | Сведения о местоположении здания, сооружения, объекта незавершенного строительства (при отсутствии адреса) в структурированном в соответствии с федеральной информационной адресной системой виде | -  |
| 5.2.         | Дополнительные сведения о местоположении  | -  |
| 6.           | Иные сведения   | -  |

**3. Пояснения к сведениям об объекте недвижимости с кадастровым номером 29:16:131001:49 :**

|    |   |
|----|---|
| 1. | - |
|----|---|

**Описание местоположения зданий, сооружений,  
объектов незавершенного строительства на земельном участке**

**1. Сведения о характерных точках контура объекта недвижимости  
с кадастровым номером : 29:16:131001:50 :**

Система координат МСК-29, зона 2

Зона № 2

| Обозначение<br>характерных точек<br>контура | Содержатся в Едином<br>государственном реестре<br>недвижимости |   |               | Определены в ходе<br>выполнения комплексных<br>кадастровых работ |            |               | Метод опреде<br>ления коор<br>динат                                 | Формулы, примененные<br>для расчета средней<br>квадратической<br>погрешности определения<br>координат характерных<br>точек (Mt), м, с<br>подставленными в такие<br>формулы значениями и<br>итоговые (вычисленные)<br>значения Mt, м |
|---|--|---|---------------|--|------------|---------------|---|---|
|   | Координаты, м  |   | Ради<br>ус, м | Координаты, м  |            | Ради<br>ус, м |   |   |
|   | X  | Y | R             | X  | Y          | R             |   |   |
| 1   | 2  | 3 | 4             | 5  | 6          | 7             | 8   | 9   |
| н1О   | -  | - | -             | 656032.28  | 2405875.16 | -             | Метод<br>спутниковых<br>геодезических<br>измерений<br>(определений) | $Mt = \sqrt{(m_0^2 + m_1^2)} = \sqrt{(0,10^2 + 0^2)} = 0,10$  |
| н2О   | -  | - | -             | 656036.87  | 2405884.65 | -             | Метод<br>спутниковых<br>геодезических<br>измерений<br>(определений) | $Mt = \sqrt{(m_0^2 + m_1^2)} = \sqrt{(0,10^2 + 0^2)} = 0,10$  |
| н3О   | -  | - | -             | 656024.92  | 2405890.43 | -             | Метод<br>спутниковых<br>геодезических<br>измерений<br>(определений) | $Mt = \sqrt{(m_0^2 + m_1^2)} = \sqrt{(0,10^2 + 0^2)} = 0,10$  |
| н4О   | -  | - | -             | 656021.20  | 2405882.73 | -             | Метод<br>спутниковых<br>геодезических<br>измерений<br>(определений) | $Mt = \sqrt{(m_0^2 + m_1^2)} = \sqrt{(0,10^2 + 0^2)} = 0,10$  |
| н5О   | -  | - | -             | 656028.34  | 2405879.28 | -             | Метод<br>спутниковых<br>геодезических<br>измерений<br>(определений) | $Mt = \sqrt{(m_0^2 + m_1^2)} = \sqrt{(0,10^2 + 0^2)} = 0,10$  |
| н6О   | -  | - | -             | 656027.47  | 2405877.49 | -             | Метод<br>спутниковых<br>геодезических<br>измерений<br>(определений) | $Mt = \sqrt{(m_0^2 + m_1^2)} = \sqrt{(0,10^2 + 0^2)} = 0,10$  |
| н1О   | -  | - | -             | 656032.28  | 2405875.16 | -             | Метод<br>спутниковых<br>геодезических<br>измерений<br>(определений) | $Mt = \sqrt{(m_0^2 + m_1^2)} = \sqrt{(0,10^2 + 0^2)} = 0,10$  |

**2. Сведения о характеристиках объекта недвижимости  
с кадастровым номером : 29:16:131001:50 :**

| № п/п | Наименование характеристики | Значение характеристики |
|-------|-----------------------------|-------------------------|
| 1     | 2                           | 3                       |
| 1.    | Вид объекта недвижимости    | здание                  |

**2. Сведения о характеристиках объекта недвижимости с кадастровым номером : 29:16:131001:50 :**

| <b>№ п/п</b> | <b>Наименование характеристики</b>  | <b>Значение характеристики</b>   |
|--------------|---|--|
| <b>1</b>     | <b>2</b>  | <b>3</b>   |
| 2.           | Ранее присвоенный государственный учетный номер (инвентарный) здания, сооружения, объекта незавершенного строительства  | -  |
| 3.           | Кадастровый номер земельного участка (земельных участков), в границах которого (которых) расположены здание, сооружение, объект незавершенного строительства                                      | 29:16:131001:22  |
| 4.           | Уникальный учетный номер кадастрового квартала, в границах которого расположены здание, сооружение, объект незавершенного строительства   | 29:16:131001   |
| 5.           | Адрес здания, сооружения, объекта незавершенного строительства  | Российская Федерация, 164840, Архангельская область, район Приморский, деревня Уна, дом 40 |
| 5.1.         | Сведения о местоположении здания, сооружения, объекта незавершенного строительства (при отсутствии адреса) в структурированном в соответствии с федеральной информационной адресной системой виде | -  |
| 5.2.         | Дополнительные сведения о местоположении  | -  |
| 6.           | Иные сведения   | -  |

**3. Пояснения к сведениям об объекте недвижимости с кадастровым номером 29:16:131001:50 :**

|    |   |
|----|---|
| 1. | - |
|    |   |

**Описание местоположения зданий, сооружений,  
объектов незавершенного строительства на земельном участке**

**1. Сведения о характерных точках контура объекта недвижимости с кадастровым номером : 29:16:131001:56 :**

Система координат МСК-29, зона 2

Зона № 2

| Обозначение<br>характерных точек<br>контура | Содержатся в Едином<br>государственном реестре<br>недвижимости |   |               | Определены в ходе<br>выполнения комплексных<br>кадастровых работ |            |               | Метод опреде<br>ления коор<br>динат                                 | Формулы, примененные<br>для расчета средней<br>квадратической<br>погрешности определения<br>координат характерных<br>точек (Mt), м, с<br>подставленными в такие<br>формулы значениями и<br>итоговые (вычисленные)<br>значения Mt, м |
|---|--|---|---------------|--|------------|---------------|---|---|
|   | Координаты, м  |   | Ради<br>ус, м | Координаты, м  |            | Ради<br>ус, м |   |   |
|   | X  | Y | R             | X  | Y          | R             |   |   |
| 1   | 2  | 3 | 4             | 5  | 6          | 7             | 8   | 9   |
| н1О   | -  | - | -             | 656621.87  | 2405966.97 | -             | Метод<br>спутниковых<br>геодезических<br>измерений<br>(определений) | $Mt = \sqrt{(m_0^2 + m_1^2)} = \sqrt{(0,10^2 + 0^2)} = 0,10$  |
| н2О   | -  | - | -             | 656627.02  | 2405969.18 | -             | Метод<br>спутниковых<br>геодезических<br>измерений<br>(определений) | $Mt = \sqrt{(m_0^2 + m_1^2)} = \sqrt{(0,10^2 + 0^2)} = 0,10$  |
| н3О   | -  | - | -             | 656624.80  | 2405974.35 | -             | Метод<br>спутниковых<br>геодезических<br>измерений<br>(определений) | $Mt = \sqrt{(m_0^2 + m_1^2)} = \sqrt{(0,10^2 + 0^2)} = 0,10$  |
| н4О   | -  | - | -             | 656627.58  | 2405975.54 | -             | Метод<br>спутниковых<br>геодезических<br>измерений<br>(определений) | $Mt = \sqrt{(m_0^2 + m_1^2)} = \sqrt{(0,10^2 + 0^2)} = 0,10$  |
| н5О   | -  | - | -             | 656623.56  | 2405984.91 | -             | Метод<br>спутниковых<br>геодезических<br>измерений<br>(определений) | $Mt = \sqrt{(m_0^2 + m_1^2)} = \sqrt{(0,10^2 + 0^2)} = 0,10$  |
| н6О   | -  | - | -             | 656615.63  | 2405981.50 | -             | Метод<br>спутниковых<br>геодезических<br>измерений<br>(определений) | $Mt = \sqrt{(m_0^2 + m_1^2)} = \sqrt{(0,10^2 + 0^2)} = 0,10$  |
| н7О   | -  | - | -             | 656617.82  | 2405976.40 | -             | Метод<br>спутниковых<br>геодезических<br>измерений<br>(определений) | $Mt = \sqrt{(m_0^2 + m_1^2)} = \sqrt{(0,10^2 + 0^2)} = 0,10$  |
| н8О   | -  | - | -             | 656615.23  | 2405975.29 | -             | Метод<br>спутниковых<br>геодезических<br>измерений<br>(определений) | $Mt = \sqrt{(m_0^2 + m_1^2)} = \sqrt{(0,10^2 + 0^2)} = 0,10$  |
| н9О   | -  | - | -             | 656615.94  | 2405973.64 | -             | Метод<br>спутниковых<br>геодезических<br>измерений<br>(определений) | $Mt = \sqrt{(m_0^2 + m_1^2)} = \sqrt{(0,10^2 + 0^2)} = 0,10$  |

| 1. Сведения о характерных точках контура объекта недвижимости с кадастровым номером : 29:16:131001:56 : |   |   |           |  |            |           |  |  |
|---|---|---|-----------|--|------------|-----------|--|--|
| Система координат МСК-29, зона 2  |   |   |           |  |            |           | Зона № 2   |  |
| Обозначение характерных точек контура   | Содержатся в Едином государственном реестре недвижимости  |   |           | Определены в ходе выполнения комплексных кадастровых работ |            |           | Метод определения координат  | Формулы, примененные для расчета средней квадратической погрешности определения координат характерных точек (Mt), м, с подставленными в такие формулы значениями и итоговые (вычисленные) значения Mt, м |
|   | Координаты, м   |   | Радиус, м | Координаты, м  |            | Радиус, м |  |  |
|   | X   | Y | R         | X  | Y          | R         |  |  |
| 1   | 2   | 3 | 4         | 5  | 6          | 7         | 8  | 9  |
| n100  | -   | - | -         | 656618.53  | 2405974.75 | -         | Метод спутниковых геодезических измерений (определений)                                    | $Mt = \sqrt{(m0^2 + m1^2)} = \sqrt{(0,10^2 + 0^2)} = 0,10$   |
| n110  | -   | - | -         | 656619.65  | 2405972.14 | -         | Метод спутниковых геодезических измерений (определений)                                    | $Mt = \sqrt{(m0^2 + m1^2)} = \sqrt{(0,10^2 + 0^2)} = 0,10$   |
| n10   | -   | - | -         | 656621.87  | 2405966.97 | -         | Метод спутниковых геодезических измерений (определений)                                    | $Mt = \sqrt{(m0^2 + m1^2)} = \sqrt{(0,10^2 + 0^2)} = 0,10$   |
| 2. Сведения о характеристиках объекта недвижимости с кадастровым номером : 29:16:131001:56 :            |   |   |           |  |            |           |  |  |
| № п/п   | Наименование характеристики   |   |           |  |            |           | Значение характеристики  |  |
| 1   | 2   |   |           |  |            |           | 3  |  |
| 1.  | Вид объекта недвижимости  |   |           |  |            |           | здание   |  |
| 2.  | Ранее присвоенный государственный учетный номер (инвентарный) здания, сооружения, объекта незавершенного строительства  |   |           |  |            |           | -  |  |
| 3.  | Кадастровый номер земельного участка (земельных участков), в границах которого (которых) расположены здание, сооружение, объект незавершенного строительства                                      |   |           |  |            |           | -  |  |
| 4.  | Уникальный учетный номер кадастрового квартала, в границах которого расположены здание, сооружение, объект незавершенного строительства   |   |           |  |            |           | 29:16:131001   |  |
| 5.  | Адрес здания, сооружения, объекта незавершенного строительства  |   |           |  |            |           | Российская Федерация, 164840, Архангельская область, район Приморский, деревня Уна, дом 75 |  |
| 5.1.  | Сведения о местоположении здания, сооружения, объекта незавершенного строительства (при отсутствии адреса) в структурированном в соответствии с федеральной информационной адресной системой виде |   |           |  |            |           | -  |  |
| 5.2.  | Дополнительные сведения о местоположении  |   |           |  |            |           | -  |  |
| 6.  | Иные сведения   |   |           |  |            |           | -  |  |
| 3. Пояснения к сведениям об объекте недвижимости с кадастровым номером 29:16:131001:56 :                |   |   |           |  |            |           |  |  |
| 1.  | -   |   |           |  |            |           |  |  |

**Описание местоположения зданий, сооружений,  
объектов незавершенного строительства на земельном участке**

**1. Сведения о характерных точках контура объекта недвижимости с кадастровым номером : 29:16:131001:57 :**

Система координат МСК-29, зона 2

Зона № 2

| Обозначение<br>характерных точек<br>контура | Содержатся в Едином<br>государственном реестре<br>недвижимости |   |               | Определены в ходе<br>выполнения комплексных<br>кадастровых работ |            |               | Метод опреде<br>ления коор<br>динат                                 | Формулы, примененные<br>для расчета средней<br>квадратической<br>погрешности определения<br>координат характерных<br>точек (Mt), м, с<br>подставленными в такие<br>формулы значениями и<br>итоговые (вычисленные)<br>значения Mt, м |
|---|--|---|---------------|--|------------|---------------|---|---|
|   | Координаты, м  |   | Ради<br>ус, м | Координаты, м  |            | Ради<br>ус, м |   |   |
|   | X  | Y | R             | X  | Y          | R             |   |   |
| 1   | 2  | 3 | 4             | 5  | 6          | 7             | 8   | 9   |
| н1О   | -  | - | -             | 656508.57  | 2406135.18 | -             | Метод<br>спутниковых<br>геодезических<br>измерений<br>(определений) | $Mt = \sqrt{(m_0^2 + m_1^2)} = \sqrt{(0,10^2 + 0^2)} = 0,10$  |
| н2О   | -  | - | -             | 656520.68  | 2406140.65 | -             | Метод<br>спутниковых<br>геодезических<br>измерений<br>(определений) | $Mt = \sqrt{(m_0^2 + m_1^2)} = \sqrt{(0,10^2 + 0^2)} = 0,10$  |
| н3О   | -  | - | -             | 656520.55  | 2406140.93 | -             | Метод<br>спутниковых<br>геодезических<br>измерений<br>(определений) | $Mt = \sqrt{(m_0^2 + m_1^2)} = \sqrt{(0,10^2 + 0^2)} = 0,10$  |
| н4О   | -  | - | -             | 656522.23  | 2406141.69 | -             | Метод<br>спутниковых<br>геодезических<br>измерений<br>(определений) | $Mt = \sqrt{(m_0^2 + m_1^2)} = \sqrt{(0,10^2 + 0^2)} = 0,10$  |
| н5О   | -  | - | -             | 656525.68  | 2406143.25 | -             | Метод<br>спутниковых<br>геодезических<br>измерений<br>(определений) | $Mt = \sqrt{(m_0^2 + m_1^2)} = \sqrt{(0,10^2 + 0^2)} = 0,10$  |
| н6О   | -  | - | -             | 656525.04  | 2406144.67 | -             | Метод<br>спутниковых<br>геодезических<br>измерений<br>(определений) | $Mt = \sqrt{(m_0^2 + m_1^2)} = \sqrt{(0,10^2 + 0^2)} = 0,10$  |
| н7О   | -  | - | -             | 656521.59  | 2406143.11 | -             | Метод<br>спутниковых<br>геодезических<br>измерений<br>(определений) | $Mt = \sqrt{(m_0^2 + m_1^2)} = \sqrt{(0,10^2 + 0^2)} = 0,10$  |
| н8О   | -  | - | -             | 656520.83  | 2406144.78 | -             | Метод<br>спутниковых<br>геодезических<br>измерений<br>(определений) | $Mt = \sqrt{(m_0^2 + m_1^2)} = \sqrt{(0,10^2 + 0^2)} = 0,10$  |
| н9О   | -  | - | -             | 656519.15  | 2406144.02 | -             | Метод<br>спутниковых<br>геодезических<br>измерений<br>(определений) | $Mt = \sqrt{(m_0^2 + m_1^2)} = \sqrt{(0,10^2 + 0^2)} = 0,10$  |

| <b>1. Сведения о характерных точках контура объекта недвижимости с кадастровым номером : 29:16:131001:57 :</b> |  |   |           |  |            |           |   |  |
|--|--|---|-----------|--|------------|-----------|---|--|
| Система координат МСК-29, зона 2   |  |   |           |  |            |           | Зона № 2  |  |
| Обозначение характерных точек контура  | Содержатся в Едином государственном реестре недвижимости   |   |           | Определены в ходе выполнения комплексных кадастровых работ |            |           | Метод определения координат                             | Формулы, примененные для расчета средней квадратической погрешности определения координат характерных точек (Mt), м, с подставленными в такие формулы значениями и итоговые (вычисленные) значения Mt, м |
|  | Координаты, м  |   | Радиус, м | Координаты, м  |            | Радиус, м |   |  |
|  | X  | Y | R         | X  | Y          | R         |   |  |
| 1  | 2  | 3 | 4         | 5  | 6          | 7         | 8   | 9  |
| н100   | -  | - | -         | 656514.30  | 2406154.77 | -         | Метод спутниковых геодезических измерений (определений) | $Mt = \sqrt{(m0^2 + m1^2)} = \sqrt{(0,10^2 + 0^2)} = 0,10$   |
| н110   | -  | - | -         | 656512.78  | 2406158.13 | -         | Метод спутниковых геодезических измерений (определений) | $Mt = \sqrt{(m0^2 + m1^2)} = \sqrt{(0,10^2 + 0^2)} = 0,10$   |
| н120   | -  | - | -         | 656509.25  | 2406156.54 | -         | Метод спутниковых геодезических измерений (определений) | $Mt = \sqrt{(m0^2 + m1^2)} = \sqrt{(0,10^2 + 0^2)} = 0,10$   |
| н130   | -  | - | -         | 656510.77  | 2406153.18 | -         | Метод спутниковых геодезических измерений (определений) | $Mt = \sqrt{(m0^2 + m1^2)} = \sqrt{(0,10^2 + 0^2)} = 0,10$   |
| н140   | -  | - | -         | 656502.18  | 2406149.30 | -         | Метод спутниковых геодезических измерений (определений) | $Mt = \sqrt{(m0^2 + m1^2)} = \sqrt{(0,10^2 + 0^2)} = 0,10$   |
| н10  | -  | - | -         | 656508.57  | 2406135.18 | -         | Метод спутниковых геодезических измерений (определений) | $Mt = \sqrt{(m0^2 + m1^2)} = \sqrt{(0,10^2 + 0^2)} = 0,10$   |
| <b>2. Сведения о характеристиках объекта недвижимости с кадастровым номером : 29:16:131001:57 :</b>            |  |   |           |  |            |           |   |  |
| № п/п  | Наименование характеристики  |   |           |  |            |           | Значение характеристики                                 |  |
| 1  | 2  |   |           |  |            |           | 3   |  |
| 1.   | Вид объекта недвижимости   |   |           |  |            |           | здание  |  |
| 2.   | Ранее присвоенный государственный учетный номер (инвентарный) здания, сооружения, объекта незавершенного строительства                                       |   |           |  |            |           | -   |  |
| 3.   | Кадастровый номер земельного участка (земельных участков), в границах которого (которых) расположены здание, сооружение, объект незавершенного строительства |   |           |  |            |           | 29:16:131001:35   |  |
| 4.   | Уникальный учетный номер кадастрового квартала, в границах которого расположены здание, сооружение, объект незавершенного строительства                      |   |           |  |            |           | 29:16:131001  |  |

**2. Сведения о характеристиках объекта недвижимости с кадастровым номером : 29:16:131001:57 :**

| <b>№ п/п</b> | <b>Наименование характеристики</b>  | <b>Значение характеристики</b>  |
|--------------|---|---|
| <b>1</b>     | <b>2</b>  | <b>3</b>  |
| 5.           | Адрес здания, сооружения, объекта незавершенного строительства  | Российская Федерация, 164840, Архангельская область, район Приморский, деревня Уна, дом 17а |
| 5.1.         | Сведения о местоположении здания, сооружения, объекта незавершенного строительства (при отсутствии адреса) в структурированном в соответствии с федеральной информационной адресной системой виде | -   |
| 5.2.         | Дополнительные сведения о местоположении  | -   |
| 6.           | Иные сведения   | -   |

**3. Пояснения к сведениям об объекте недвижимости с кадастровым номером 29:16:131001:57 :**

|    |   |
|----|---|
| 1. | - |
|----|---|



**Описание местоположения зданий, сооружений,  
объектов незавершенного строительства на земельном участке**

**1. Сведения о характерных точках контура объекта недвижимости  
с кадастровым номером : 29:16:131001:58 :**

Система координат МСК-29, зона 2

Зона № 2

| Обозначение<br>характерных точек<br>контура | Содержатся в Едином<br>государственном реестре<br>недвижимости |   |               | Определены в ходе<br>выполнения комплексных<br>кадастровых работ |            |               | Метод опреде<br>ления коор<br>динат                                 | Формулы, примененные<br>для расчета средней<br>квадратической<br>погрешности определения<br>координат характерных<br>точек (Mt), м, с<br>подставленными в такие<br>формулы значениями и<br>итоговые (вычисленные)<br>значения Mt, м |
|---|--|---|---------------|--|------------|---------------|---|---|
|   | Координаты, м  |   | Ради<br>ус, м | Координаты, м  |            | Ради<br>ус, м |   |   |
|   | X  | Y | R             | X  | Y          | R             |   |   |
| 1   | 2  | 3 | 4             | 5  | 6          | 7             | 8   | 9   |
| н1О   | -  | - | -             | 656498.44  | 2406062.17 | -             | Метод<br>спутниковых<br>геодезических<br>измерений<br>(определений) | $Mt = \sqrt{(m0^2 + m1^2)} = \sqrt{(0,10^2 + 0^2)} = 0,10$  |
| н2О   | -  | - | -             | 656497.39  | 2406079.42 | -             | Метод<br>спутниковых<br>геодезических<br>измерений<br>(определений) | $Mt = \sqrt{(m0^2 + m1^2)} = \sqrt{(0,10^2 + 0^2)} = 0,10$  |
| н3О   | -  | - | -             | 656491.43  | 2406079.06 | -             | Метод<br>спутниковых<br>геодезических<br>измерений<br>(определений) | $Mt = \sqrt{(m0^2 + m1^2)} = \sqrt{(0,10^2 + 0^2)} = 0,10$  |
| н4О   | -  | - | -             | 656491.74  | 2406073.94 | -             | Метод<br>спутниковых<br>геодезических<br>измерений<br>(определений) | $Mt = \sqrt{(m0^2 + m1^2)} = \sqrt{(0,10^2 + 0^2)} = 0,10$  |
| н5О   | -  | - | -             | 656488.95  | 2406073.77 | -             | Метод<br>спутниковых<br>геодезических<br>измерений<br>(определений) | $Mt = \sqrt{(m0^2 + m1^2)} = \sqrt{(0,10^2 + 0^2)} = 0,10$  |
| н6О   | -  | - | -             | 656489.14  | 2406070.61 | -             | Метод<br>спутниковых<br>геодезических<br>измерений<br>(определений) | $Mt = \sqrt{(m0^2 + m1^2)} = \sqrt{(0,10^2 + 0^2)} = 0,10$  |
| н7О   | -  | - | -             | 656491.93  | 2406070.78 | -             | Метод<br>спутниковых<br>геодезических<br>измерений<br>(определений) | $Mt = \sqrt{(m0^2 + m1^2)} = \sqrt{(0,10^2 + 0^2)} = 0,10$  |
| н8О   | -  | - | -             | 656492.47  | 2406061.81 | -             | Метод<br>спутниковых<br>геодезических<br>измерений<br>(определений) | $Mt = \sqrt{(m0^2 + m1^2)} = \sqrt{(0,10^2 + 0^2)} = 0,10$  |
| н1О   | -  | - | -             | 656498.44  | 2406062.17 | -             | Метод<br>спутниковых<br>геодезических<br>измерений<br>(определений) | $Mt = \sqrt{(m0^2 + m1^2)} = \sqrt{(0,10^2 + 0^2)} = 0,10$  |

**2. Сведения о характеристиках объекта недвижимости с кадастровым номером : 29:16:131001:58 :**

| <b>№ п/п</b> | <b>Наименование характеристики</b>  | <b>Значение характеристики</b>   |
|--------------|---|--|
| <b>1</b>     | <b>2</b>  | <b>3</b>   |
| 1.           | Вид объекта недвижимости  | здание   |
| 2.           | Ранее присвоенный государственный учетный номер (инвентарный) здания, сооружения, объекта незавершенного строительства  | -  |
| 3.           | Кадастровый номер земельного участка (земельных участков), в границах которого (которых) расположены здание, сооружение, объект незавершенного строительства                                      | 29:16:131001:8   |
| 4.           | Уникальный учетный номер кадастрового квартала, в границах которого расположены здание, сооружение, объект незавершенного строительства   | 29:16:131001   |
| 5.           | Адрес здания, сооружения, объекта незавершенного строительства  | Российская Федерация, 164840, Архангельская область, район Приморский, деревня Уна, дом 14 |
| 5.1.         | Сведения о местоположении здания, сооружения, объекта незавершенного строительства (при отсутствии адреса) в структурированном в соответствии с федеральной информационной адресной системой виде | -  |
| 5.2.         | Дополнительные сведения о местоположении  | -  |
| 6.           | Иные сведения   | -  |

**3. Пояснения к сведениям об объекте недвижимости с кадастровым номером 29:16:131001:58 :**

|    |   |
|----|---|
| 1. | - |
|----|---|

**Описание местоположения зданий, сооружений,  
объектов незавершенного строительства на земельном участке**

**1. Сведения о характерных точках контура объекта недвижимости  
с кадастровым номером : 29:16:131001:61 :**

Система координат МСК-29, зона 2

Зона № 2

| Обозначение<br>характерных точек<br>контура | Содержатся в Едином<br>государственном реестре<br>недвижимости |   |               | Определены в ходе<br>выполнения комплексных<br>кадастровых работ |            |               | Метод опреде<br>ления коор<br>динат                                 | Формулы, примененные<br>для расчета средней<br>квадратической<br>погрешности определения<br>координат характерных<br>точек (Mt), м, с<br>подставленными в такие<br>формулы значениями и<br>итоговые (вычисленные)<br>значения Mt, м |
|---|--|---|---------------|--|------------|---------------|---|---|
|   | Координаты, м  |   | Ради<br>ус, м | Координаты, м  |            | Ради<br>ус, м |   |   |
|   | X  | Y | R             | X  | Y          | R             |   |   |
| 1   | 2  | 3 | 4             | 5  | 6          | 7             | 8   | 9   |
| н1О   | -  | - | -             | 656832.07  | 2406229.96 | -             | Метод<br>спутниковых<br>геодезических<br>измерений<br>(определений) | $Mt = \sqrt{(m0^2 + m1^2)} = \sqrt{(0,10^2 + 0^2)} = 0,10$  |
| н2О   | -  | - | -             | 656829.12  | 2406246.96 | -             | Метод<br>спутниковых<br>геодезических<br>измерений<br>(определений) | $Mt = \sqrt{(m0^2 + m1^2)} = \sqrt{(0,10^2 + 0^2)} = 0,10$  |
| н3О   | -  | - | -             | 656822.59  | 2406245.83 | -             | Метод<br>спутниковых<br>геодезических<br>измерений<br>(определений) | $Mt = \sqrt{(m0^2 + m1^2)} = \sqrt{(0,10^2 + 0^2)} = 0,10$  |
| н4О   | -  | - | -             | 656823.74  | 2406239.22 | -             | Метод<br>спутниковых<br>геодезических<br>измерений<br>(определений) | $Mt = \sqrt{(m0^2 + m1^2)} = \sqrt{(0,10^2 + 0^2)} = 0,10$  |
| н5О   | -  | - | -             | 656820.09  | 2406238.58 | -             | Метод<br>спутниковых<br>геодезических<br>измерений<br>(определений) | $Mt = \sqrt{(m0^2 + m1^2)} = \sqrt{(0,10^2 + 0^2)} = 0,10$  |
| н6О   | -  | - | -             | 656820.48  | 2406236.33 | -             | Метод<br>спутниковых<br>геодезических<br>измерений<br>(определений) | $Mt = \sqrt{(m0^2 + m1^2)} = \sqrt{(0,10^2 + 0^2)} = 0,10$  |
| н7О   | -  | - | -             | 656824.13  | 2406236.96 | -             | Метод<br>спутниковых<br>геодезических<br>измерений<br>(определений) | $Mt = \sqrt{(m0^2 + m1^2)} = \sqrt{(0,10^2 + 0^2)} = 0,10$  |
| н8О   | -  | - | -             | 656825.54  | 2406228.83 | -             | Метод<br>спутниковых<br>геодезических<br>измерений<br>(определений) | $Mt = \sqrt{(m0^2 + m1^2)} = \sqrt{(0,10^2 + 0^2)} = 0,10$  |
| н1О   | -  | - | -             | 656832.07  | 2406229.96 | -             | Метод<br>спутниковых<br>геодезических<br>измерений<br>(определений) | $Mt = \sqrt{(m0^2 + m1^2)} = \sqrt{(0,10^2 + 0^2)} = 0,10$  |

**2. Сведения о характеристиках объекта недвижимости с кадастровым номером : 29:16:131001:61 :**

| <b>№ п/п</b> | <b>Наименование характеристики</b>  | <b>Значение характеристики</b>  |
|--------------|---|---|
| <b>1</b>     | <b>2</b>  | <b>3</b>  |
| 1.           | Вид объекта недвижимости  | здание  |
| 2.           | Ранее присвоенный государственный учетный номер (инвентарный) здания, сооружения, объекта незавершенного строительства  | -   |
| 3.           | Кадастровый номер земельного участка (земельных участков), в границах которого (которых) расположены здание, сооружение, объект незавершенного строительства                                      | 29:16:131001:11   |
| 4.           | Уникальный учетный номер кадастрового квартала, в границах которого расположены здание, сооружение, объект незавершенного строительства   | 29:16:131001  |
| 5.           | Адрес здания, сооружения, объекта незавершенного строительства  | Российская Федерация, 164840, Архангельская область, район Приморский, деревня Уна, дом 3 |
| 5.1.         | Сведения о местоположении здания, сооружения, объекта незавершенного строительства (при отсутствии адреса) в структурированном в соответствии с федеральной информационной адресной системой виде | -   |
| 5.2.         | Дополнительные сведения о местоположении  | -   |
| 6.           | Иные сведения   | -   |

**3. Пояснения к сведениям об объекте недвижимости с кадастровым номером 29:16:131001:61 :**

|    |   |
|----|---|
| 1. | - |
|----|---|

**Описание местоположения зданий, сооружений,  
объектов незавершенного строительства на земельном участке**

**1. Сведения о характерных точках контура объекта недвижимости  
с кадастровым номером : 29:16:131001:62 :**

Система координат МСК-29, зона 2

Зона № 2

| Обозначение<br>характерных точек<br>контура | Содержатся в Едином<br>государственном реестре<br>недвижимости |   |               | Определены в ходе<br>выполнения комплексных<br>кадастровых работ |            |               | Метод опреде<br>ления коор<br>динат                                 | Формулы, примененные<br>для расчета средней<br>квадратической<br>погрешности определения<br>координат характерных<br>точек (Mt), м, с<br>подставленными в такие<br>формулы значениями и<br>итоговые (вычисленные)<br>значения Mt, м |
|---|--|---|---------------|--|------------|---------------|---|---|
|   | Координаты, м  |   | Ради<br>ус, м | Координаты, м  |            | Ради<br>ус, м |   |   |
|   | X  | Y | R             | X  | Y          | R             |   |   |
| 1   | 2  | 3 | 4             | 5  | 6          | 7             | 8   | 9   |
| н1О   | -  | - | -             | 656377.50  | 2406132.66 | -             | Метод<br>спутниковых<br>геодезических<br>измерений<br>(определений) | $Mt = \sqrt{(m_0^2 + m_1^2)} = \sqrt{(0,10^2 + 0^2)} = 0,10$  |
| н2О   | -  | - | -             | 656376.81  | 2406134.51 | -             | Метод<br>спутниковых<br>геодезических<br>измерений<br>(определений) | $Mt = \sqrt{(m_0^2 + m_1^2)} = \sqrt{(0,10^2 + 0^2)} = 0,10$  |
| н3О   | -  | - | -             | 656379.89  | 2406135.67 | -             | Метод<br>спутниковых<br>геодезических<br>измерений<br>(определений) | $Mt = \sqrt{(m_0^2 + m_1^2)} = \sqrt{(0,10^2 + 0^2)} = 0,10$  |
| н4О   | -  | - | -             | 656377.83  | 2406141.16 | -             | Метод<br>спутниковых<br>геодезических<br>измерений<br>(определений) | $Mt = \sqrt{(m_0^2 + m_1^2)} = \sqrt{(0,10^2 + 0^2)} = 0,10$  |
| н5О   | -  | - | -             | 656366.98  | 2406137.08 | -             | Метод<br>спутниковых<br>геодезических<br>измерений<br>(определений) | $Mt = \sqrt{(m_0^2 + m_1^2)} = \sqrt{(0,10^2 + 0^2)} = 0,10$  |
| н6О   | -  | - | -             | 656369.04  | 2406131.59 | -             | Метод<br>спутниковых<br>геодезических<br>измерений<br>(определений) | $Mt = \sqrt{(m_0^2 + m_1^2)} = \sqrt{(0,10^2 + 0^2)} = 0,10$  |
| н7О   | -  | - | -             | 656375.40  | 2406133.98 | -             | Метод<br>спутниковых<br>геодезических<br>измерений<br>(определений) | $Mt = \sqrt{(m_0^2 + m_1^2)} = \sqrt{(0,10^2 + 0^2)} = 0,10$  |
| н8О   | -  | - | -             | 656376.09  | 2406132.14 | -             | Метод<br>спутниковых<br>геодезических<br>измерений<br>(определений) | $Mt = \sqrt{(m_0^2 + m_1^2)} = \sqrt{(0,10^2 + 0^2)} = 0,10$  |
| н1О   | -  | - | -             | 656377.50  | 2406132.66 | -             | Метод<br>спутниковых<br>геодезических<br>измерений<br>(определений) | $Mt = \sqrt{(m_0^2 + m_1^2)} = \sqrt{(0,10^2 + 0^2)} = 0,10$  |

**2. Сведения о характеристиках объекта недвижимости с кадастровым номером : 29:16:131001:62 :**

| <b>№ п/п</b> | <b>Наименование характеристики</b>  | <b>Значение характеристики</b>   |
|--------------|---|--|
| <b>1</b>     | <b>2</b>  | <b>3</b>   |
| 1.           | Вид объекта недвижимости  | здание   |
| 2.           | Ранее присвоенный государственный учетный номер (инвентарный) здания, сооружения, объекта незавершенного строительства  | -  |
| 3.           | Кадастровый номер земельного участка (земельных участков), в границах которого (которых) расположены здание, сооружение, объект незавершенного строительства                                      | 29:16:131001:60  |
| 4.           | Уникальный учетный номер кадастрового квартала, в границах которого расположены здание, сооружение, объект незавершенного строительства   | 29:16:131001   |
| 5.           | Адрес здания, сооружения, объекта незавершенного строительства  | Российская Федерация, 164840, Архангельская область, район Приморский, деревня Уна, дом 25 |
| 5.1.         | Сведения о местоположении здания, сооружения, объекта незавершенного строительства (при отсутствии адреса) в структурированном в соответствии с федеральной информационной адресной системой виде | -  |
| 5.2.         | Дополнительные сведения о местоположении  | -  |
| 6.           | Иные сведения   | -  |

**3. Пояснения к сведениям об объекте недвижимости с кадастровым номером 29:16:131001:62 :**

|    |   |
|----|---|
| 1. | - |
|----|---|

**Описание местоположения зданий, сооружений,  
объектов незавершенного строительства на земельном участке**

**1. Сведения о характерных точках контура объекта недвижимости  
с кадастровым номером : 29:16:000000:1338 :**

Система координат МСК-29, зона 2

Зона № 2

| Обозначение<br>характерных точек<br>контура | Содержатся в Едином<br>государственном реестре<br>недвижимости |   |               | Определены в ходе<br>выполнения комплексных<br>кадастровых работ |            |               | Метод опреде<br>ления коор<br>динат                                 | Формулы, примененные<br>для расчета средней<br>квадратической<br>погрешности определения<br>координат характерных<br>точек (Mt), м, с<br>подставленными в такие<br>формулы значениями и<br>итоговые (вычисленные)<br>значения Mt, м |
|---|--|---|---------------|--|------------|---------------|---|---|
|   | Координаты, м  |   | Ради<br>ус, м | Координаты, м  |            | Ради<br>ус, м |   |   |
|   | X  | Y | R             | X  | Y          | R             |   |   |
| 1   | 2  | 3 | 4             | 5  | 6          | 7             | 8   | 9   |
| н1О   | -  | - | -             | 656567.94  | 2406030.50 | -             | Метод<br>спутниковых<br>геодезических<br>измерений<br>(определений) | $Mt = \sqrt{(m_0^2 + m_1^2)} = \sqrt{(0,10^2 + 0^2)} = 0,10$  |
| н2О   | -  | - | -             | 656567.92  | 2406032.42 | -             | Метод<br>спутниковых<br>геодезических<br>измерений<br>(определений) | $Mt = \sqrt{(m_0^2 + m_1^2)} = \sqrt{(0,10^2 + 0^2)} = 0,10$  |
| н3О   | -  | - | -             | 656567.90  | 2406034.97 | -             | Метод<br>спутниковых<br>геодезических<br>измерений<br>(определений) | $Mt = \sqrt{(m_0^2 + m_1^2)} = \sqrt{(0,10^2 + 0^2)} = 0,10$  |
| н4О   | -  | - | -             | 656569.78  | 2406034.99 | -             | Метод<br>спутниковых<br>геодезических<br>измерений<br>(определений) | $Mt = \sqrt{(m_0^2 + m_1^2)} = \sqrt{(0,10^2 + 0^2)} = 0,10$  |
| н5О   | -  | - | -             | 656569.76  | 2406037.88 | -             | Метод<br>спутниковых<br>геодезических<br>измерений<br>(определений) | $Mt = \sqrt{(m_0^2 + m_1^2)} = \sqrt{(0,10^2 + 0^2)} = 0,10$  |
| н6О   | -  | - | -             | 656567.87  | 2406037.87 | -             | Метод<br>спутниковых<br>геодезических<br>измерений<br>(определений) | $Mt = \sqrt{(m_0^2 + m_1^2)} = \sqrt{(0,10^2 + 0^2)} = 0,10$  |
| н7О   | -  | - | -             | 656567.85  | 2406040.45 | -             | Метод<br>спутниковых<br>геодезических<br>измерений<br>(определений) | $Mt = \sqrt{(m_0^2 + m_1^2)} = \sqrt{(0,10^2 + 0^2)} = 0,10$  |
| н8О   | -  | - | -             | 656559.69  | 2406040.38 | -             | Метод<br>спутниковых<br>геодезических<br>измерений<br>(определений) | $Mt = \sqrt{(m_0^2 + m_1^2)} = \sqrt{(0,10^2 + 0^2)} = 0,10$  |
| н9О   | -  | - | -             | 656559.76  | 2406032.34 | -             | Метод<br>спутниковых<br>геодезических<br>измерений<br>(определений) | $Mt = \sqrt{(m_0^2 + m_1^2)} = \sqrt{(0,10^2 + 0^2)} = 0,10$  |

| <b>1. Сведения о характерных точках контура объекта недвижимости с кадастровым номером : 29:16:000000:1338 :</b> |   |   |           |  |            |           |  |  |
|--|---|---|-----------|--|------------|-----------|--|--|
| Система координат МСК-29, зона 2   |   |   |           |  |            |           | Зона № 2   |  |
| Обозначение характерных точек контура  | Содержатся в Едином государственном реестре недвижимости  |   |           | Определены в ходе выполнения комплексных кадастровых работ |            |           | Метод определения координат  | Формулы, примененные для расчета средней квадратической погрешности определения координат характерных точек (Mt), м, с подставленными в такие формулы значениями и итоговые (вычисленные) значения Mt, м |
|  | Координаты, м   |   | Радиус, м | Координаты, м  |            | Радиус, м |  |  |
|  | X   | Y | R         | X  | Y          | R         |  |  |
| 1  | 2   | 3 | 4         | 5  | 6          | 7         | 8  | 9  |
| n100   | -   | - | -         | 656559.77  | 2406030.42 | -         | Метод спутниковых геодезических измерений (определений)                                    | $Mt = \sqrt{(m0^2 + m1^2)} = \sqrt{(0,10^2 + 0^2)} = 0,10$   |
| n10  | -   | - | -         | 656567.94  | 2406030.50 | -         | Метод спутниковых геодезических измерений (определений)                                    | $Mt = \sqrt{(m0^2 + m1^2)} = \sqrt{(0,10^2 + 0^2)} = 0,10$   |
| <b>2. Сведения о характеристиках объекта недвижимости с кадастровым номером : 29:16:000000:1338 :</b>            |   |   |           |  |            |           |  |  |
| № п/п  | Наименование характеристики   |   |           |  |            |           | Значение характеристики  |  |
| 1  | 2   |   |           |  |            |           | 3  |  |
| 1.   | Вид объекта недвижимости  |   |           |  |            |           | здание   |  |
| 2.   | Ранее присвоенный государственный учетный номер (инвентарный) здания, сооружения, объекта незавершенного строительства  |   |           |  |            |           | -  |  |
| 3.   | Кадастровый номер земельного участка (земельных участков), в границах которого (которых) расположены здание, сооружение, объект незавершенного строительства                                      |   |           |  |            |           | 29:16:131001:72  |  |
| 4.   | Уникальный учетный номер кадастрового квартала, в границах которого расположены здание, сооружение, объект незавершенного строительства   |   |           |  |            |           | 29:16:131001   |  |
| 5.   | Адрес здания, сооружения, объекта незавершенного строительства  |   |           |  |            |           | Российская Федерация, 164840, Архангельская область, район Приморский, деревня Уна, дом 12 |  |
| 5.1.   | Сведения о местоположении здания, сооружения, объекта незавершенного строительства (при отсутствии адреса) в структурированном в соответствии с федеральной информационной адресной системой виде |   |           |  |            |           | -  |  |
| 5.2.   | Дополнительные сведения о местоположении  |   |           |  |            |           | -  |  |
| 6.   | Иные сведения   |   |           |  |            |           | -  |  |
| <b>3. Пояснения к сведениям об объекте недвижимости с кадастровым номером 29:16:000000:1338 :</b>                |   |   |           |  |            |           |  |  |
| 1.   | -   |   |           |  |            |           |  |  |



**Описание местоположения зданий, сооружений,  
объектов незавершенного строительства на земельном участке**

**1. Сведения о характерных точках контура объекта недвижимости  
с кадастровым номером : 29:16:000000:1339 :**

Система координат МСК-29, зона 2

Зона № 2

| Обозначение<br>характерных точек<br>контура | Содержатся в Едином<br>государственном реестре<br>недвижимости |   |               | Определены в ходе<br>выполнения комплексных<br>кадастровых работ |            |               | Метод опреде<br>ления коор<br>динат                                 | Формулы, примененные<br>для расчета средней<br>квадратической<br>погрешности определения<br>координат характерных<br>точек (Mt), м, с<br>подставленными в такие<br>формулы значениями и<br>итоговые (вычисленные)<br>значения Mt, м |
|---|--|---|---------------|--|------------|---------------|---|---|
|   | Координаты, м  |   | Ради<br>ус, м | Координаты, м  |            | Ради<br>ус, м |   |   |
|   | X  | Y | R             | X  | Y          | R             |   |   |
| 1   | 2  | 3 | 4             | 5  | 6          | 7             | 8   | 9   |
| н1О   | -  | - | -             | 656524.86  | 2406060.26 | -             | Метод<br>спутниковых<br>геодезических<br>измерений<br>(определений) | $Mt = \sqrt{(m0^2 + m1^2)} = \sqrt{(0,10^2 + 0^2)} = 0,10$  |
| н2О   | -  | - | -             | 656524.23  | 2406070.78 | -             | Метод<br>спутниковых<br>геодезических<br>измерений<br>(определений) | $Mt = \sqrt{(m0^2 + m1^2)} = \sqrt{(0,10^2 + 0^2)} = 0,10$  |
| н3О   | -  | - | -             | 656523.70  | 2406079.50 | -             | Метод<br>спутниковых<br>геодезических<br>измерений<br>(определений) | $Mt = \sqrt{(m0^2 + m1^2)} = \sqrt{(0,10^2 + 0^2)} = 0,10$  |
| н4О   | -  | - | -             | 656515.62  | 2406079.01 | -             | Метод<br>спутниковых<br>геодезических<br>измерений<br>(определений) | $Mt = \sqrt{(m0^2 + m1^2)} = \sqrt{(0,10^2 + 0^2)} = 0,10$  |
| н5О   | -  | - | -             | 656515.92  | 2406074.08 | -             | Метод<br>спутниковых<br>геодезических<br>измерений<br>(определений) | $Mt = \sqrt{(m0^2 + m1^2)} = \sqrt{(0,10^2 + 0^2)} = 0,10$  |
| н6О   | -  | - | -             | 656513.38  | 2406073.93 | -             | Метод<br>спутниковых<br>геодезических<br>измерений<br>(определений) | $Mt = \sqrt{(m0^2 + m1^2)} = \sqrt{(0,10^2 + 0^2)} = 0,10$  |
| н7О   | -  | - | -             | 656513.71  | 2406068.54 | -             | Метод<br>спутниковых<br>геодезических<br>измерений<br>(определений) | $Mt = \sqrt{(m0^2 + m1^2)} = \sqrt{(0,10^2 + 0^2)} = 0,10$  |
| н8О   | -  | - | -             | 656516.24  | 2406068.69 | -             | Метод<br>спутниковых<br>геодезических<br>измерений<br>(определений) | $Mt = \sqrt{(m0^2 + m1^2)} = \sqrt{(0,10^2 + 0^2)} = 0,10$  |
| н9О   | -  | - | -             | 656516.78  | 2406059.77 | -             | Метод<br>спутниковых<br>геодезических<br>измерений<br>(определений) | $Mt = \sqrt{(m0^2 + m1^2)} = \sqrt{(0,10^2 + 0^2)} = 0,10$  |

| 1. Сведения о характерных точках контура объекта недвижимости с кадастровым номером : 29:16:000000:1339 : |   |   |           |  |            |           |  |  |
|---|---|---|-----------|--|------------|-----------|--|--|
| Система координат МСК-29, зона 2  |   |   |           |  |            |           | Зона № 2   |  |
| Обозначение характерных точек контура   | Содержатся в Едином государственном реестре недвижимости  |   |           | Определены в ходе выполнения комплексных кадастровых работ |            |           | Метод определения координат  | Формулы, примененные для расчета средней квадратической погрешности определения координат характерных точек (Mt), м, с подставленными в такие формулы значениями и итоговые (вычисленные) значения Mt, м |
|   | Координаты, м   |   | Радиус, м | Координаты, м  |            | Радиус, м |  |  |
|   | X   | Y | R         | X  | Y          | R         |  |  |
| 1   | 2   | 3 | 4         | 5  | 6          | 7         | 8  | 9  |
| n1O   | -   | - | -         | 656524.86  | 2406060.26 | -         | Метод спутниковых геодезических измерений (определений)                                    | $Mt = \sqrt{(m0^2 + m1^2)} = \sqrt{(0,10^2 + 0^2)} = 0,10$   |
| 2. Сведения о характеристиках объекта недвижимости с кадастровым номером : 29:16:000000:1339 :            |   |   |           |  |            |           |  |  |
| № п/п   | Наименование характеристики   |   |           |  |            |           | Значение характеристики  |  |
| 1   | 2   |   |           |  |            |           | 3  |  |
| 1.  | Вид объекта недвижимости  |   |           |  |            |           | здание   |  |
| 2.  | Ранее присвоенный государственный учетный номер (инвентарный) здания, сооружения, объекта незавершенного строительства  |   |           |  |            |           | -  |  |
| 3.  | Кадастровый номер земельного участка (земельных участков), в границах которого (которых) расположены здание, сооружение, объект незавершенного строительства                                      |   |           |  |            |           | 29:16:131001:59  |  |
| 4.  | Уникальный учетный номер кадастрового квартала, в границах которого расположены здание, сооружение, объект незавершенного строительства   |   |           |  |            |           | 29:16:131001   |  |
| 5.  | Адрес здания, сооружения, объекта незавершенного строительства  |   |           |  |            |           | Российская Федерация, 164840, Архангельская область, район Приморский, деревня Уна, дом 13 |  |
| 5.1.  | Сведения о местоположении здания, сооружения, объекта незавершенного строительства (при отсутствии адреса) в структурированном в соответствии с федеральной информационной адресной системой виде |   |           |  |            |           | -  |  |
| 5.2.  | Дополнительные сведения о местоположении  |   |           |  |            |           | -  |  |
| 6.  | Иные сведения   |   |           |  |            |           | -  |  |
| 3. Пояснения к сведениям об объекте недвижимости с кадастровым номером 29:16:000000:1339 :                |   |   |           |  |            |           |  |  |
| 1.  | -   |   |           |  |            |           |  |  |

**Описание местоположения зданий, сооружений,  
объектов незавершенного строительства на земельном участке**

**1. Сведения о характерных точках контура объекта недвижимости  
с кадастровым номером : 29:16:000000:1341 :**

Система координат МСК-29, зона 2

Зона № 2

| Обозначение<br>характерных точек<br>контура | Содержатся в Едином<br>государственном реестре<br>недвижимости |   |               | Определены в ходе<br>выполнения комплексных<br>кадастровых работ |            |               | Метод опреде<br>ления коор<br>динат                                 | Формулы, примененные<br>для расчета средней<br>квадратической<br>погрешности определения<br>координат характерных<br>точек (Mt), м, с<br>подставленными в такие<br>формулы значениями и<br>итоговые (вычисленные)<br>значения Mt, м |
|---|--|---|---------------|--|------------|---------------|---|---|
|   | Координаты, м  |   | Ради<br>ус, м | Координаты, м  |            | Ради<br>ус, м |   |   |
|   | X  | Y | R             | X  | Y          | R             |   |   |
| 1   | 2  | 3 | 4             | 5  | 6          | 7             | 8   | 9   |
| н1О   | -  | - | -             | 656443.43  | 2406051.62 | -             | Метод<br>спутниковых<br>геодезических<br>измерений<br>(определений) | $Mt = \sqrt{(m0^2 + m1^2)} = \sqrt{(0,10^2 + 0^2)} = 0,10$  |
| н2О   | -  | - | -             | 656449.95  | 2406053.53 | -             | Метод<br>спутниковых<br>геодезических<br>измерений<br>(определений) | $Mt = \sqrt{(m0^2 + m1^2)} = \sqrt{(0,10^2 + 0^2)} = 0,10$  |
| н3О   | -  | - | -             | 656447.25  | 2406062.76 | -             | Метод<br>спутниковых<br>геодезических<br>измерений<br>(определений) | $Mt = \sqrt{(m0^2 + m1^2)} = \sqrt{(0,10^2 + 0^2)} = 0,10$  |
| н4О   | -  | - | -             | 656445.65  | 2406068.21 | -             | Метод<br>спутниковых<br>геодезических<br>измерений<br>(определений) | $Mt = \sqrt{(m0^2 + m1^2)} = \sqrt{(0,10^2 + 0^2)} = 0,10$  |
| н5О   | -  | - | -             | 656439.13  | 2406066.30 | -             | Метод<br>спутниковых<br>геодезических<br>измерений<br>(определений) | $Mt = \sqrt{(m0^2 + m1^2)} = \sqrt{(0,10^2 + 0^2)} = 0,10$  |
| н6О   | -  | - | -             | 656440.24  | 2406062.50 | -             | Метод<br>спутниковых<br>геодезических<br>измерений<br>(определений) | $Mt = \sqrt{(m0^2 + m1^2)} = \sqrt{(0,10^2 + 0^2)} = 0,10$  |
| н7О   | -  | - | -             | 656438.29  | 2406061.93 | -             | Метод<br>спутниковых<br>геодезических<br>измерений<br>(определений) | $Mt = \sqrt{(m0^2 + m1^2)} = \sqrt{(0,10^2 + 0^2)} = 0,10$  |
| н8О   | -  | - | -             | 656438.89  | 2406059.88 | -             | Метод<br>спутниковых<br>геодезических<br>измерений<br>(определений) | $Mt = \sqrt{(m0^2 + m1^2)} = \sqrt{(0,10^2 + 0^2)} = 0,10$  |
| н9О   | -  | - | -             | 656438.17  | 2406059.67 | -             | Метод<br>спутниковых<br>геодезических<br>измерений<br>(определений) | $Mt = \sqrt{(m0^2 + m1^2)} = \sqrt{(0,10^2 + 0^2)} = 0,10$  |

| 1. Сведения о характерных точках контура объекта недвижимости с кадастровым номером : 29:16:000000:1341 : |   |   |           |  |            |           |  |  |
|---|---|---|-----------|--|------------|-----------|--|--|
| Система координат МСК-29, зона 2  |   |   |           |  |            |           | Зона № 2   |  |
| Обозначение характерных точек контура   | Содержатся в Едином государственном реестре недвижимости  |   |           | Определены в ходе выполнения комплексных кадастровых работ |            |           | Метод определения координат  | Формулы, примененные для расчета средней квадратической погрешности определения координат характерных точек (Mt), м, с подставленными в такие формулы значениями и итоговые (вычисленные) значения Mt, м |
|   | Координаты, м   |   | Радиус, м | Координаты, м  |            | Радиус, м |  |  |
|   | X   | Y | R         | X  | Y          | R         |  |  |
| 1   | 2   | 3 | 4         | 5  | 6          | 7         | 8  | 9  |
| n100  | -   | - | -         | 656438.65  | 2406058.04 | -         | Метод спутниковых геодезических измерений (определений)                                    | $Mt = \sqrt{(m0^2 + m1^2)} = \sqrt{(0,10^2 + 0^2)} = 0,10$   |
| n110  | -   | - | -         | 656441.32  | 2406058.82 | -         | Метод спутниковых геодезических измерений (определений)                                    | $Mt = \sqrt{(m0^2 + m1^2)} = \sqrt{(0,10^2 + 0^2)} = 0,10$   |
| n10   | -   | - | -         | 656443.43  | 2406051.62 | -         | Метод спутниковых геодезических измерений (определений)                                    | $Mt = \sqrt{(m0^2 + m1^2)} = \sqrt{(0,10^2 + 0^2)} = 0,10$   |
| 2. Сведения о характеристиках объекта недвижимости с кадастровым номером : 29:16:000000:1341 :            |   |   |           |  |            |           |  |  |
| № п/п   | Наименование характеристики   |   |           |  |            |           | Значение характеристики  |  |
| 1   | 2   |   |           |  |            |           | 3  |  |
| 1.  | Вид объекта недвижимости  |   |           |  |            |           | здание   |  |
| 2.  | Ранее присвоенный государственный учетный номер (инвентарный) здания, сооружения, объекта незавершенного строительства  |   |           |  |            |           | -  |  |
| 3.  | Кадастровый номер земельного участка (земельных участков), в границах которого (которых) расположены здание, сооружение, объект незавершенного строительства                                      |   |           |  |            |           | 29:16:131001:34  |  |
| 4.  | Уникальный учетный номер кадастрового квартала, в границах которого расположены здание, сооружение, объект незавершенного строительства   |   |           |  |            |           | 29:16:131001   |  |
| 5.  | Адрес здания, сооружения, объекта незавершенного строительства  |   |           |  |            |           | Российская Федерация, 164840, Архангельская область, район Приморский, деревня Уна, дом 16 |  |
| 5.1.  | Сведения о местоположении здания, сооружения, объекта незавершенного строительства (при отсутствии адреса) в структурированном в соответствии с федеральной информационной адресной системой виде |   |           |  |            |           | -  |  |
| 5.2.  | Дополнительные сведения о местоположении  |   |           |  |            |           | -  |  |
| 6.  | Иные сведения   |   |           |  |            |           | -  |  |
| 3. Пояснения к сведениям об объекте недвижимости с кадастровым номером 29:16:000000:1341 :                |   |   |           |  |            |           |  |  |
| 1.  | -   |   |           |  |            |           |  |  |

## Описание местоположения зданий, сооружений, объектов незавершенного строительства на земельном участке

**1. Сведения о характерных точках контура объекта недвижимости с кадастровым номером : 29:16:000000:1342 :**

Система координат МСК-29, зона 2

Зона № 2

| Обозначение<br>характерных точек<br>контура | Содержатся в Едином<br>государственном реестре<br>недвижимости |   |               | Определены в ходе<br>выполнения комплексных<br>кадастровых работ |            |               | Метод опреде<br>ления коор<br>динат                                 | Формулы, примененные<br>для расчета средней<br>квадратической<br>погрешности определения<br>координат характерных<br>точек (Mt), м, с<br>подставленными в такие<br>формулы значениями и<br>итоговые (вычисленные)<br>значения Mt, м |
|---|--|---|---------------|--|------------|---------------|---|---|
|   | Координаты, м  |   | Ради<br>ус, м | Координаты, м  |            | Ради<br>ус, м |   |   |
|   | X  | Y | R             | X  | Y          | R             |   |   |
| 1   | 2  | 3 | 4             | 5  | 6          | 7             | 8   | 9   |
| н1О   | -  | - | -             | 656395.91  | 2406142.88 | -             | Метод<br>спутниковых<br>геодезических<br>измерений<br>(определений) | $Mt = \sqrt{(m0^2 + m1^2)} = \sqrt{(0,10^2 + 0^2)} = 0,10$  |
| н2О   | -  | - | -             | 656402.55  | 2406145.22 | -             | Метод<br>спутниковых<br>геодезических<br>измерений<br>(определений) | $Mt = \sqrt{(m0^2 + m1^2)} = \sqrt{(0,10^2 + 0^2)} = 0,10$  |
| н3О   | -  | - | -             | 656397.62  | 2406159.19 | -             | Метод<br>спутниковых<br>геодезических<br>измерений<br>(определений) | $Mt = \sqrt{(m0^2 + m1^2)} = \sqrt{(0,10^2 + 0^2)} = 0,10$  |
| н4О   | -  | - | -             | 656390.99  | 2406156.85 | -             | Метод<br>спутниковых<br>геодезических<br>измерений<br>(определений) | $Mt = \sqrt{(m0^2 + m1^2)} = \sqrt{(0,10^2 + 0^2)} = 0,10$  |
| н5О   | -  | - | -             | 656388.93  | 2406156.12 | -             | Метод<br>спутниковых<br>геодезических<br>измерений<br>(определений) | $Mt = \sqrt{(m0^2 + m1^2)} = \sqrt{(0,10^2 + 0^2)} = 0,10$  |
| н6О   | -  | - | -             | 656391.00  | 2406150.26 | -             | Метод<br>спутниковых<br>геодезических<br>измерений<br>(определений) | $Mt = \sqrt{(m0^2 + m1^2)} = \sqrt{(0,10^2 + 0^2)} = 0,10$  |
| н7О   | -  | - | -             | 656393.05  | 2406150.98 | -             | Метод<br>спутниковых<br>геодезических<br>измерений<br>(определений) | $Mt = \sqrt{(m0^2 + m1^2)} = \sqrt{(0,10^2 + 0^2)} = 0,10$  |
| н1О   | -  | - | -             | 656395.91  | 2406142.88 | -             | Метод<br>спутниковых<br>геодезических<br>измерений<br>(определений) | $Mt = \sqrt{(m0^2 + m1^2)} = \sqrt{(0,10^2 + 0^2)} = 0,10$  |

**2. Сведения о характеристиках объекта недвижимости с кадастровым номером : 29:16:000000:1342 :**

| <b>№ п/п</b> | <b>Наименование характеристики</b>  | <b>Значение характеристики</b>   |
|--------------|---|--|
| <b>1</b>     | <b>2</b>  | <b>3</b>   |
| 1.           | Вид объекта недвижимости  | здание   |
| 2.           | Ранее присвоенный государственный учетный номер (инвентарный) здания, сооружения, объекта незавершенного строительства  | -  |
| 3.           | Кадастровый номер земельного участка (земельных участков), в границах которого (которых) расположены здание, сооружение, объект незавершенного строительства                                      | 29:16:131001:81  |
| 4.           | Уникальный учетный номер кадастрового квартала, в границах которого расположены здание, сооружение, объект незавершенного строительства   | 29:16:131001   |
| 5.           | Адрес здания, сооружения, объекта незавершенного строительства  | Российская Федерация, 164840, Архангельская область, район Приморский, деревня Уна, дом 24 |
| 5.1.         | Сведения о местоположении здания, сооружения, объекта незавершенного строительства (при отсутствии адреса) в структурированном в соответствии с федеральной информационной адресной системой виде | -  |
| 5.2.         | Дополнительные сведения о местоположении  | -  |
| 6.           | Иные сведения   | -  |

**3. Пояснения к сведениям об объекте недвижимости с кадастровым номером 29:16:000000:1342 :**

|    |   |
|----|---|
| 1. | - |
|----|---|

**Описание местоположения зданий, сооружений,  
объектов незавершенного строительства на земельном участке**

**1. Сведения о характерных точках контура объекта недвижимости  
с кадастровым номером : 29:16:000000:1343 :**

Система координат МСК-29, зона 2

Зона № 2

| Обозначение<br>характерных точек<br>контура | Содержатся в Едином<br>государственном реестре<br>недвижимости |   |               | Определены в ходе<br>выполнения комплексных<br>кадастровых работ |            |               | Метод опреде<br>ления коор<br>динат                                 | Формулы, примененные<br>для расчета средней<br>квадратической<br>погрешности определения<br>координат характерных<br>точек (Mt), м, с<br>подставленными в такие<br>формулы значениями и<br>итоговые (вычисленные)<br>значения Mt, м |
|---|--|---|---------------|--|------------|---------------|---|---|
|   | Координаты, м  |   | Ради<br>ус, м | Координаты, м  |            | Ради<br>ус, м |   |   |
|   | X  | Y | R             | X  | Y          | R             |   |   |
| 1   | 2  | 3 | 4             | 5  | 6          | 7             | 8   | 9   |
| н1О   | -  | - | -             | 656395.03  | 2406035.83 | -             | Метод<br>спутниковых<br>геодезических<br>измерений<br>(определений) | $Mt = \sqrt{(m0^2 + m1^2)} = \sqrt{(0,10^2 + 0^2)} = 0,10$  |
| н2О   | -  | - | -             | 656393.55  | 2406049.08 | -             | Метод<br>спутниковых<br>геодезических<br>измерений<br>(определений) | $Mt = \sqrt{(m0^2 + m1^2)} = \sqrt{(0,10^2 + 0^2)} = 0,10$  |
| н3О   | -  | - | -             | 656385.23  | 2406048.15 | -             | Метод<br>спутниковых<br>геодезических<br>измерений<br>(определений) | $Mt = \sqrt{(m0^2 + m1^2)} = \sqrt{(0,10^2 + 0^2)} = 0,10$  |
| н4О   | -  | - | -             | 656385.26  | 2406047.86 | -             | Метод<br>спутниковых<br>геодезических<br>измерений<br>(определений) | $Mt = \sqrt{(m0^2 + m1^2)} = \sqrt{(0,10^2 + 0^2)} = 0,10$  |
| н5О   | -  | - | -             | 656382.80  | 2406047.58 | -             | Метод<br>спутниковых<br>геодезических<br>измерений<br>(определений) | $Mt = \sqrt{(m0^2 + m1^2)} = \sqrt{(0,10^2 + 0^2)} = 0,10$  |
| н6О   | -  | - | -             | 656383.12  | 2406044.70 | -             | Метод<br>спутниковых<br>геодезических<br>измерений<br>(определений) | $Mt = \sqrt{(m0^2 + m1^2)} = \sqrt{(0,10^2 + 0^2)} = 0,10$  |
| н7О   | -  | - | -             | 656382.70  | 2406044.66 | -             | Метод<br>спутниковых<br>геодезических<br>измерений<br>(определений) | $Mt = \sqrt{(m0^2 + m1^2)} = \sqrt{(0,10^2 + 0^2)} = 0,10$  |
| н8О   | -  | - | -             | 656382.50  | 2406046.47 | -             | Метод<br>спутниковых<br>геодезических<br>измерений<br>(определений) | $Mt = \sqrt{(m0^2 + m1^2)} = \sqrt{(0,10^2 + 0^2)} = 0,10$  |
| н9О   | -  | - | -             | 656381.43  | 2406046.35 | -             | Метод<br>спутниковых<br>геодезических<br>измерений<br>(определений) | $Mt = \sqrt{(m0^2 + m1^2)} = \sqrt{(0,10^2 + 0^2)} = 0,10$  |

**1. Сведения о характерных точках контура объекта недвижимости с кадастровым номером : 29:16:000000:1343 :**

Система координат МСК-29, зона 2

Зона № 2

| Обозначение характерных точек контура | Содержатся в Едином государственном реестре недвижимости |   |           | Определены в ходе выполнения комплексных кадастровых работ |            |           | Метод определения координат                             | Формулы, примененные для расчета средней квадратической погрешности определения координат характерных точек (Mt), м, с подставленными в такие формулы значениями и итоговые (вычисленные) значения Mt, м |
|---------------------------------------|--|---|-----------|--|------------|-----------|---|--|
|                                       | Координаты, м  |   | Радиус, м | Координаты, м  |            | Радиус, м |   |  |
|                                       | X  | Y | R         | X  | Y          | R         |   |  |
| 1                                     | 2  | 3 | 4         | 5  | 6          | 7         | 8   | 9  |
| н100                                  | -  | - | -         | 656381.63  | 2406044.54 | -         | Метод спутниковых геодезических измерений (определений) | $Mt = \sqrt{(m0^2 + m1^2)} = \sqrt{(0,10^2 + 0^2)} = 0,10$   |
| н110                                  | -  | - | -         | 656381.92  | 2406041.93 | -         | Метод спутниковых геодезических измерений (определений) | $Mt = \sqrt{(m0^2 + m1^2)} = \sqrt{(0,10^2 + 0^2)} = 0,10$   |
| н120                                  | -  | - | -         | 656382.10  | 2406040.36 | -         | Метод спутниковых геодезических измерений (определений) | $Mt = \sqrt{(m0^2 + m1^2)} = \sqrt{(0,10^2 + 0^2)} = 0,10$   |
| н130                                  | -  | - | -         | 656383.37  | 2406040.50 | -         | Метод спутниковых геодезических измерений (определений) | $Mt = \sqrt{(m0^2 + m1^2)} = \sqrt{(0,10^2 + 0^2)} = 0,10$   |
| н140                                  | -  | - | -         | 656383.19  | 2406042.07 | -         | Метод спутниковых геодезических измерений (определений) | $Mt = \sqrt{(m0^2 + m1^2)} = \sqrt{(0,10^2 + 0^2)} = 0,10$   |
| н150                                  | -  | - | -         | 656383.41  | 2406042.10 | -         | Метод спутниковых геодезических измерений (определений) | $Mt = \sqrt{(m0^2 + m1^2)} = \sqrt{(0,10^2 + 0^2)} = 0,10$   |
| н160                                  | -  | - | -         | 656385.88  | 2406042.37 | -         | Метод спутниковых геодезических измерений (определений) | $Mt = \sqrt{(m0^2 + m1^2)} = \sqrt{(0,10^2 + 0^2)} = 0,10$   |
| н170                                  | -  | - | -         | 656386.71  | 2406034.90 | -         | Метод спутниковых геодезических измерений (определений) | $Mt = \sqrt{(m0^2 + m1^2)} = \sqrt{(0,10^2 + 0^2)} = 0,10$   |
| н10                                   | -  | - | -         | 656395.03  | 2406035.83 | -         | Метод спутниковых геодезических измерений (определений) | $Mt = \sqrt{(m0^2 + m1^2)} = \sqrt{(0,10^2 + 0^2)} = 0,10$   |



**2. Сведения о характеристиках объекта недвижимости с кадастровым номером : 29:16:000000:1343 :**

| <b>№ п/п</b> | <b>Наименование характеристики</b>  | <b>Значение характеристики</b>   |
|--------------|---|--|
| <b>1</b>     | <b>2</b>  | <b>3</b>   |
| 1.           | Вид объекта недвижимости  | здание   |
| 2.           | Ранее присвоенный государственный учетный номер (инвентарный) здания, сооружения, объекта незавершенного строительства  | -  |
| 3.           | Кадастровый номер земельного участка (земельных участков), в границах которого (которых) расположены здание, сооружение, объект незавершенного строительства                                      | 29:16:131001:13  |
| 4.           | Уникальный учетный номер кадастрового квартала, в границах которого расположены здание, сооружение, объект незавершенного строительства   | 29:16:131001   |
| 5.           | Адрес здания, сооружения, объекта незавершенного строительства  | Российская Федерация, 164840, Архангельская область, район Приморский, деревня Уна, дом 30 |
| 5.1.         | Сведения о местоположении здания, сооружения, объекта незавершенного строительства (при отсутствии адреса) в структурированном в соответствии с федеральной информационной адресной системой виде | -  |
| 5.2.         | Дополнительные сведения о местоположении  | -  |
| 6.           | Иные сведения   | -  |

**3. Пояснения к сведениям об объекте недвижимости с кадастровым номером 29:16:000000:1343 :**

|    |   |
|----|---|
| 1. | - |
|----|---|

**Описание местоположения зданий, сооружений,  
объектов незавершенного строительства на земельном участке**

**1. Сведения о характерных точках контура объекта недвижимости  
с кадастровым номером : 29:16:000000:1344 :**

Система координат МСК-29, зона 2

Зона № 2

| Обозначение<br>характерных точек<br>контура | Содержатся в Едином<br>государственном реестре<br>недвижимости |   |               | Определены в ходе<br>выполнения комплексных<br>кадастровых работ |            |               | Метод опреде<br>ления коор<br>динат                                 | Формулы, примененные<br>для расчета средней<br>квадратической<br>погрешности определения<br>координат характерных<br>точек (Mt), м, с<br>подставленными в такие<br>формулы значениями и<br>итоговые (вычисленные)<br>значения Mt, м |
|---|--|---|---------------|--|------------|---------------|---|---|
|   | Координаты, м  |   | Ради<br>ус, м | Координаты, м  |            | Ради<br>ус, м |   |   |
|   | X  | Y | R             | X  | Y          | R             |   |   |
| 1   | 2  | 3 | 4             | 5  | 6          | 7             | 8   | 9   |
| н1О   | -  | - | -             | 656190.02  | 2406050.52 | -             | Метод<br>спутниковых<br>геодезических<br>измерений<br>(определений) | $Mt = \sqrt{(m_0^2 + m_1^2)} = \sqrt{(0,10^2 + 0^2)} = 0,10$  |
| н2О   | -  | - | -             | 656195.40  | 2406052.65 | -             | Метод<br>спутниковых<br>геодезических<br>измерений<br>(определений) | $Mt = \sqrt{(m_0^2 + m_1^2)} = \sqrt{(0,10^2 + 0^2)} = 0,10$  |
| н3О   | -  | - | -             | 656191.63  | 2406062.18 | -             | Метод<br>спутниковых<br>геодезических<br>измерений<br>(определений) | $Mt = \sqrt{(m_0^2 + m_1^2)} = \sqrt{(0,10^2 + 0^2)} = 0,10$  |
| н4О   | -  | - | -             | 656190.68  | 2406064.56 | -             | Метод<br>спутниковых<br>геодезических<br>измерений<br>(определений) | $Mt = \sqrt{(m_0^2 + m_1^2)} = \sqrt{(0,10^2 + 0^2)} = 0,10$  |
| н5О   | -  | - | -             | 656183.36  | 2406061.66 | -             | Метод<br>спутниковых<br>геодезических<br>измерений<br>(определений) | $Mt = \sqrt{(m_0^2 + m_1^2)} = \sqrt{(0,10^2 + 0^2)} = 0,10$  |
| н6О   | -  | - | -             | 656184.69  | 2406058.31 | -             | Метод<br>спутниковых<br>геодезических<br>измерений<br>(определений) | $Mt = \sqrt{(m_0^2 + m_1^2)} = \sqrt{(0,10^2 + 0^2)} = 0,10$  |
| н7О   | -  | - | -             | 656183.04  | 2406057.65 | -             | Метод<br>спутниковых<br>геодезических<br>измерений<br>(определений) | $Mt = \sqrt{(m_0^2 + m_1^2)} = \sqrt{(0,10^2 + 0^2)} = 0,10$  |
| н8О   | -  | - | -             | 656183.70  | 2406055.99 | -             | Метод<br>спутниковых<br>геодезических<br>измерений<br>(определений) | $Mt = \sqrt{(m_0^2 + m_1^2)} = \sqrt{(0,10^2 + 0^2)} = 0,10$  |
| н9О   | -  | - | -             | 656185.34  | 2406056.65 | -             | Метод<br>спутниковых<br>геодезических<br>измерений<br>(определений) | $Mt = \sqrt{(m_0^2 + m_1^2)} = \sqrt{(0,10^2 + 0^2)} = 0,10$  |

| <b>1. Сведения о характерных точках контура объекта недвижимости с кадастровым номером : 29:16:000000:1344 :</b> |   |   |           |  |            |           |  |  |
|--|---|---|-----------|--|------------|-----------|--|--|
| Система координат МСК-29, зона 2   |   |   |           |  |            |           | Зона № 2   |  |
| Обозначение характерных точек контура  | Содержатся в Едином государственном реестре недвижимости  |   |           | Определены в ходе выполнения комплексных кадастровых работ |            |           | Метод определения координат  | Формулы, примененные для расчета средней квадратической погрешности определения координат характерных точек (Mt), м, с подставленными в такие формулы значениями и итоговые (вычисленные) значения Mt, м |
|  | Координаты, м   |   | Радиус, м | Координаты, м  |            | Радиус, м |  |  |
|  | X   | Y | R         | X  | Y          | R         |  |  |
| 1  | 2   | 3 | 4         | 5  | 6          | 7         | 8  | 9  |
| n100   | -   | - | -         | 656187.29  | 2406057.42 | -         | Метод спутниковых геодезических измерений (определений)                                    | $Mt = \sqrt{(m0^2 + m1^2)} = \sqrt{(0,10^2 + 0^2)} = 0,10$   |
| n10  | -   | - | -         | 656190.02  | 2406050.52 | -         | Метод спутниковых геодезических измерений (определений)                                    | $Mt = \sqrt{(m0^2 + m1^2)} = \sqrt{(0,10^2 + 0^2)} = 0,10$   |
| <b>2. Сведения о характеристиках объекта недвижимости с кадастровым номером : 29:16:000000:1344 :</b>            |   |   |           |  |            |           |  |  |
| № п/п  | Наименование характеристики   |   |           |  |            |           | Значение характеристики  |  |
| 1  | 2   |   |           |  |            |           | 3  |  |
| 1.   | Вид объекта недвижимости  |   |           |  |            |           | здание   |  |
| 2.   | Ранее присвоенный государственный учетный номер (инвентарный) здания, сооружения, объекта незавершенного строительства  |   |           |  |            |           | -  |  |
| 3.   | Кадастровый номер земельного участка (земельных участков), в границах которого (которых) расположены здание, сооружение, объект незавершенного строительства                                      |   |           |  |            |           | 29:16:131001:9   |  |
| 4.   | Уникальный учетный номер кадастрового квартала, в границах которого расположены здание, сооружение, объект незавершенного строительства   |   |           |  |            |           | 29:16:131001   |  |
| 5.   | Адрес здания, сооружения, объекта незавершенного строительства  |   |           |  |            |           | Российская Федерация, 164840, Архангельская область, район Приморский, деревня Уна, дом 34 |  |
| 5.1.   | Сведения о местоположении здания, сооружения, объекта незавершенного строительства (при отсутствии адреса) в структурированном в соответствии с федеральной информационной адресной системой виде |   |           |  |            |           | -  |  |
| 5.2.   | Дополнительные сведения о местоположении  |   |           |  |            |           | -  |  |
| 6.   | Иные сведения   |   |           |  |            |           | -  |  |
| <b>3. Пояснения к сведениям об объекте недвижимости с кадастровым номером 29:16:000000:1344 :</b>                |   |   |           |  |            |           |  |  |
| 1.   | -   |   |           |  |            |           |  |  |

## Описание местоположения зданий, сооружений, объектов незавершенного строительства на земельном участке

**1. Сведения о характерных точках контура объекта недвижимости с кадастровым номером : 29:16:000000:1345 :**

Система координат МСК-29, зона 2

Зона № 2

| Обозначение<br>характерных точек<br>контура | Содержатся в Едином<br>государственном реестре<br>недвижимости |   |               | Определены в ходе<br>выполнения комплексных<br>кадастровых работ |            |               | Метод опреде<br>ления коор<br>динат                                 | Формулы, примененные<br>для расчета средней<br>квадратической<br>погрешности определения<br>координат характерных<br>точек (Mt), м, с<br>подставленными в такие<br>формулы значениями и<br>итоговые (вычисленные)<br>значения Mt, м |
|---|--|---|---------------|--|------------|---------------|---|---|
|   | Координаты, м  |   | Ради<br>ус, м | Координаты, м  |            | Ради<br>ус, м |   |   |
|   | X  | Y | R             | X  | Y          | R             |   |   |
| 1   | 2  | 3 | 4             | 5  | 6          | 7             | 8   | 9   |
| н1О   | -  | - | -             | 656146.16  | 2406035.21 | -             | Метод<br>спутниковых<br>геодезических<br>измерений<br>(определений) | $Mt = \sqrt{(m0^2 + m1^2)} = \sqrt{(0,10^2 + 0^2)} = 0,10$  |
| н2О   | -  | - | -             | 656154.10  | 2406037.68 | -             | Метод<br>спутниковых<br>геодезических<br>измерений<br>(определений) | $Mt = \sqrt{(m0^2 + m1^2)} = \sqrt{(0,10^2 + 0^2)} = 0,10$  |
| н3О   | -  | - | -             | 656151.29  | 2406046.71 | -             | Метод<br>спутниковых<br>геодезических<br>измерений<br>(определений) | $Mt = \sqrt{(m0^2 + m1^2)} = \sqrt{(0,10^2 + 0^2)} = 0,10$  |
| н4О   | -  | - | -             | 656150.84  | 2406046.57 | -             | Метод<br>спутниковых<br>геодезических<br>измерений<br>(определений) | $Mt = \sqrt{(m0^2 + m1^2)} = \sqrt{(0,10^2 + 0^2)} = 0,10$  |
| н5О   | -  | - | -             | 656150.14  | 2406048.83 | -             | Метод<br>спутниковых<br>геодезических<br>измерений<br>(определений) | $Mt = \sqrt{(m0^2 + m1^2)} = \sqrt{(0,10^2 + 0^2)} = 0,10$  |
| н6О   | -  | - | -             | 656146.82  | 2406047.80 | -             | Метод<br>спутниковых<br>геодезических<br>измерений<br>(определений) | $Mt = \sqrt{(m0^2 + m1^2)} = \sqrt{(0,10^2 + 0^2)} = 0,10$  |
| н7О   | -  | - | -             | 656145.51  | 2406052.02 | -             | Метод<br>спутниковых<br>геодезических<br>измерений<br>(определений) | $Mt = \sqrt{(m0^2 + m1^2)} = \sqrt{(0,10^2 + 0^2)} = 0,10$  |
| н8О   | -  | - | -             | 656141.33  | 2406050.72 | -             | Метод<br>спутниковых<br>геодезических<br>измерений<br>(определений) | $Mt = \sqrt{(m0^2 + m1^2)} = \sqrt{(0,10^2 + 0^2)} = 0,10$  |
| н9О   | -  | - | -             | 656142.52  | 2406046.90 | -             | Метод<br>спутниковых<br>геодезических<br>измерений<br>(определений) | $Mt = \sqrt{(m0^2 + m1^2)} = \sqrt{(0,10^2 + 0^2)} = 0,10$  |

| 1. Сведения о характерных точках контура объекта недвижимости с кадастровым номером : 29:16:000000:1345 : |  |   |           |  |            |           |  |  |
|---|--|---|-----------|--|------------|-----------|--|--|
| Система координат МСК-29, зона 2  |  |   |           |  |            |           | Зона № 2   |  |
| Обозначение характерных точек контура   | Содержатся в Едином государственном реестре недвижимости   |   |           | Определены в ходе выполнения комплексных кадастровых работ |            |           | Метод определения координат  | Формулы, примененные для расчета средней квадратической погрешности определения координат характерных точек (Mt), м, с подставленными в такие формулы значениями и итоговые (вычисленные) значения Mt, м |
|   | Координаты, м  |   | Радиус, м | Координаты, м  |            | Радиус, м |  |  |
|   | X  | Y | R         | X  | Y          | R         |  |  |
| 1   | 2  | 3 | 4         | 5  | 6          | 7         | 8  | 9  |
| н100  | -  | - | -         | 656139.25  | 2406045.87 | -         | Метод спутниковых геодезических измерений (определений)                                    | $Mt = \sqrt{(m0^2 + m1^2)} = \sqrt{(0,10^2 + 0^2)} = 0,10$   |
| н110  | -  | - | -         | 656139.76  | 2406044.24 | -         | Метод спутниковых геодезических измерений (определений)                                    | $Mt = \sqrt{(m0^2 + m1^2)} = \sqrt{(0,10^2 + 0^2)} = 0,10$   |
| н120  | -  | - | -         | 656143.03  | 2406045.26 | -         | Метод спутниковых геодезических измерений (определений)                                    | $Mt = \sqrt{(m0^2 + m1^2)} = \sqrt{(0,10^2 + 0^2)} = 0,10$   |
| н130  | -  | - | -         | 656143.35  | 2406044.24 | -         | Метод спутниковых геодезических измерений (определений)                                    | $Mt = \sqrt{(m0^2 + m1^2)} = \sqrt{(0,10^2 + 0^2)} = 0,10$   |
| н10   | -  | - | -         | 656146.16  | 2406035.21 | -         | Метод спутниковых геодезических измерений (определений)                                    | $Mt = \sqrt{(m0^2 + m1^2)} = \sqrt{(0,10^2 + 0^2)} = 0,10$   |
| 2. Сведения о характеристиках объекта недвижимости с кадастровым номером : 29:16:000000:1345 :            |  |   |           |  |            |           |  |  |
| № п/п   | Наименование характеристики  |   |           |  |            |           | Значение характеристики  |  |
| 1   | 2  |   |           |  |            |           | 3  |  |
| 1.  | Вид объекта недвижимости   |   |           |  |            |           | здание   |  |
| 2.  | Ранее присвоенный государственный учетный номер (инвентарный) здания, сооружения, объекта незавершенного строительства                                       |   |           |  |            |           | -  |  |
| 3.  | Кадастровый номер земельного участка (земельных участков), в границах которого (которых) расположены здание, сооружение, объект незавершенного строительства |   |           |  |            |           | 29:16:131001:36  |  |
| 4.  | Уникальный учетный номер кадастрового квартала, в границах которого расположены здание, сооружение, объект незавершенного строительства                      |   |           |  |            |           | 29:16:131001   |  |
| 5.  | Адрес здания, сооружения, объекта незавершенного строительства   |   |           |  |            |           | Российская Федерация, 164840, Архангельская область, район Приморский, деревня Уна, дом 35 |  |

**2. Сведения о характеристиках объекта недвижимости с кадастровым номером : 29:16:000000:1345 :**

| № п/п | Наименование характеристики   | Значение характеристики |
|-------|---|-------------------------|
| 1     | 2   | 3                       |
| 5.1.  | Сведения о местоположении здания, сооружения, объекта незавершенного строительства (при отсутствии адреса) в структурированном в соответствии с федеральной информационной адресной системой виде | -                       |
| 5.2.  | Дополнительные сведения о местоположении  | -                       |
| 6.    | Иные сведения   | -                       |

**3. Пояснения к сведениям об объекте недвижимости с кадастровым номером 29:16:000000:1345 :**

|    |   |
|----|---|
| 1. | - |
|----|---|

**Описание местоположения зданий, сооружений,  
объектов незавершенного строительства на земельном участке**

**1. Сведения о характерных точках контура объекта недвижимости  
с кадастровым номером : 29:16:000000:1347 :**

Система координат МСК-29, зона 2

Зона № 2

| Обозначение<br>характерных точек<br>контура | Содержатся в Едином<br>государственном реестре<br>недвижимости |   |               | Определены в ходе<br>выполнения комплексных<br>кадастровых работ |            |               | Метод опреде<br>ления коор<br>динат                                 | Формулы, примененные<br>для расчета средней<br>квадратической<br>погрешности определения<br>координат характерных<br>точек (Mt), м, с<br>подставленными в такие<br>формулы значениями и<br>итоговые (вычисленные)<br>значения Mt, м |
|---|--|---|---------------|--|------------|---------------|---|---|
|   | Координаты, м  |   | Ради<br>ус, м | Координаты, м  |            | Ради<br>ус, м |   |   |
|   | X  | Y | R             | X  | Y          | R             |   |   |
| 1   | 2  | 3 | 4             | 5  | 6          | 7             | 8   | 9   |
| н1О   | -  | - | -             | 656032.49  | 2405932.98 | -             | Метод<br>спутниковых<br>геодезических<br>измерений<br>(определений) | $Mt = \sqrt{(m_0^2 + m_1^2)} = \sqrt{(0,10^2 + 0^2)} = 0,10$  |
| н2О   | -  | - | -             | 656037.06  | 2405939.75 | -             | Метод<br>спутниковых<br>геодезических<br>измерений<br>(определений) | $Mt = \sqrt{(m_0^2 + m_1^2)} = \sqrt{(0,10^2 + 0^2)} = 0,10$  |
| н3О   | -  | - | -             | 656034.09  | 2405941.75 | -             | Метод<br>спутниковых<br>геодезических<br>измерений<br>(определений) | $Mt = \sqrt{(m_0^2 + m_1^2)} = \sqrt{(0,10^2 + 0^2)} = 0,10$  |
| н4О   | -  | - | -             | 656035.85  | 2405944.35 | -             | Метод<br>спутниковых<br>геодезических<br>измерений<br>(определений) | $Mt = \sqrt{(m_0^2 + m_1^2)} = \sqrt{(0,10^2 + 0^2)} = 0,10$  |
| н5О   | -  | - | -             | 656031.53  | 2405947.27 | -             | Метод<br>спутниковых<br>геодезических<br>измерений<br>(определений) | $Mt = \sqrt{(m_0^2 + m_1^2)} = \sqrt{(0,10^2 + 0^2)} = 0,10$  |
| н6О   | -  | - | -             | 656029.77  | 2405944.67 | -             | Метод<br>спутниковых<br>геодезических<br>измерений<br>(определений) | $Mt = \sqrt{(m_0^2 + m_1^2)} = \sqrt{(0,10^2 + 0^2)} = 0,10$  |
| н7О   | -  | - | -             | 656024.62  | 2405948.15 | -             | Метод<br>спутниковых<br>геодезических<br>измерений<br>(определений) | $Mt = \sqrt{(m_0^2 + m_1^2)} = \sqrt{(0,10^2 + 0^2)} = 0,10$  |
| н8О   | -  | - | -             | 656020.05  | 2405941.38 | -             | Метод<br>спутниковых<br>геодезических<br>измерений<br>(определений) | $Mt = \sqrt{(m_0^2 + m_1^2)} = \sqrt{(0,10^2 + 0^2)} = 0,10$  |
| н1О   | -  | - | -             | 656032.49  | 2405932.98 | -             | Метод<br>спутниковых<br>геодезических<br>измерений<br>(определений) | $Mt = \sqrt{(m_0^2 + m_1^2)} = \sqrt{(0,10^2 + 0^2)} = 0,10$  |

**2. Сведения о характеристиках объекта недвижимости с кадастровым номером : 29:16:000000:1347 :**

| <b>№ п/п</b> | <b>Наименование характеристики</b>  | <b>Значение характеристики</b>   |
|--------------|---|--|
| <b>1</b>     | <b>2</b>  | <b>3</b>   |
| 1.           | Вид объекта недвижимости  | здание   |
| 2.           | Ранее присвоенный государственный учетный номер (инвентарный) здания, сооружения, объекта незавершенного строительства  | -  |
| 3.           | Кадастровый номер земельного участка (земельных участков), в границах которого (которых) расположены здание, сооружение, объект незавершенного строительства                                      | -  |
| 4.           | Уникальный учетный номер кадастрового квартала, в границах которого расположены здание, сооружение, объект незавершенного строительства   | 29:16:131001   |
| 5.           | Адрес здания, сооружения, объекта незавершенного строительства  | Российская Федерация, 164840, Архангельская область, район Приморский, деревня Уна, дом 39 |
| 5.1.         | Сведения о местоположении здания, сооружения, объекта незавершенного строительства (при отсутствии адреса) в структурированном в соответствии с федеральной информационной адресной системой виде | -  |
| 5.2.         | Дополнительные сведения о местоположении  | -  |
| 6.           | Иные сведения   | -  |

**3. Пояснения к сведениям об объекте недвижимости с кадастровым номером 29:16:000000:1347 :**

|    |   |
|----|---|
| 1. | - |
|----|---|



**Описание местоположения зданий, сооружений,  
объектов незавершенного строительства на земельном участке**

**1. Сведения о характерных точках контура объекта недвижимости  
с кадастровым номером : 29:16:000000:1348 :**

Система координат МСК-29, зона 2

Зона № 2

| Обозначение<br>характерных точек<br>контура | Содержатся в Едином<br>государственном реестре<br>недвижимости |   |               | Определены в ходе<br>выполнения комплексных<br>кадастровых работ |            |               | Метод опреде<br>ления коор<br>динат                                 | Формулы, примененные<br>для расчета средней<br>квадратической<br>погрешности определения<br>координат характерных<br>точек (Mt), м, с<br>подставленными в такие<br>формулы значениями и<br>итоговые (вычисленные)<br>значения Mt, м |
|---|--|---|---------------|--|------------|---------------|---|---|
|   | Координаты, м  |   | Ради<br>ус, м | Координаты, м  |            | Ради<br>ус, м |   |   |
|   | X  | Y | R             | X  | Y          | R             |   |   |
| 1   | 2  | 3 | 4             | 5  | 6          | 7             | 8   | 9   |
| н1О   | -  | - | -             | 655960.32  | 2405779.89 | -             | Метод<br>спутниковых<br>геодезических<br>измерений<br>(определений) | $Mt = \sqrt{(m0^2 + m1^2)} = \sqrt{(0,10^2 + 0^2)} = 0,10$  |
| н2О   | -  | - | -             | 655962.08  | 2405781.52 | -             | Метод<br>спутниковых<br>геодезических<br>измерений<br>(определений) | $Mt = \sqrt{(m0^2 + m1^2)} = \sqrt{(0,10^2 + 0^2)} = 0,10$  |
| н3О   | -  | - | -             | 655966.55  | 2405785.67 | -             | Метод<br>спутниковых<br>геодезических<br>измерений<br>(определений) | $Mt = \sqrt{(m0^2 + m1^2)} = \sqrt{(0,10^2 + 0^2)} = 0,10$  |
| н4О   | -  | - | -             | 655956.66  | 2405796.33 | -             | Метод<br>спутниковых<br>геодезических<br>измерений<br>(определений) | $Mt = \sqrt{(m0^2 + m1^2)} = \sqrt{(0,10^2 + 0^2)} = 0,10$  |
| н5О   | -  | - | -             | 655952.19  | 2405792.19 | -             | Метод<br>спутниковых<br>геодезических<br>измерений<br>(определений) | $Mt = \sqrt{(m0^2 + m1^2)} = \sqrt{(0,10^2 + 0^2)} = 0,10$  |
| н6О   | -  | - | -             | 655955.41  | 2405788.72 | -             | Метод<br>спутниковых<br>геодезических<br>измерений<br>(определений) | $Mt = \sqrt{(m0^2 + m1^2)} = \sqrt{(0,10^2 + 0^2)} = 0,10$  |
| н7О   | -  | - | -             | 655953.65  | 2405787.08 | -             | Метод<br>спутниковых<br>геодезических<br>измерений<br>(определений) | $Mt = \sqrt{(m0^2 + m1^2)} = \sqrt{(0,10^2 + 0^2)} = 0,10$  |
| н1О   | -  | - | -             | 655960.32  | 2405779.89 | -             | Метод<br>спутниковых<br>геодезических<br>измерений<br>(определений) | $Mt = \sqrt{(m0^2 + m1^2)} = \sqrt{(0,10^2 + 0^2)} = 0,10$  |

**2. Сведения о характеристиках объекта недвижимости с кадастровым номером : 29:16:000000:1348 :**

| <b>№ п/п</b> | <b>Наименование характеристики</b>  | <b>Значение характеристики</b>   |
|--------------|---|--|
| <b>1</b>     | <b>2</b>  | <b>3</b>   |
| 1.           | Вид объекта недвижимости  | здание   |
| 2.           | Ранее присвоенный государственный учетный номер (инвентарный) здания, сооружения, объекта незавершенного строительства  | -  |
| 3.           | Кадастровый номер земельного участка (земельных участков), в границах которого (которых) расположены здание, сооружение, объект незавершенного строительства                                      | 29:16:131001:5   |
| 4.           | Уникальный учетный номер кадастрового квартала, в границах которого расположены здание, сооружение, объект незавершенного строительства   | 29:16:131001   |
| 5.           | Адрес здания, сооружения, объекта незавершенного строительства  | Российская Федерация, 164840, Архангельская область, район Приморский, деревня Уна, дом 43 |
| 5.1.         | Сведения о местоположении здания, сооружения, объекта незавершенного строительства (при отсутствии адреса) в структурированном в соответствии с федеральной информационной адресной системой виде | -  |
| 5.2.         | Дополнительные сведения о местоположении  | -  |
| 6.           | Иные сведения   | -  |

**3. Пояснения к сведениям об объекте недвижимости с кадастровым номером 29:16:000000:1348 :**

|    |   |
|----|---|
| 1. | - |
|----|---|

**Описание местоположения зданий, сооружений,  
объектов незавершенного строительства на земельном участке**

**1. Сведения о характерных точках контура объекта недвижимости  
с кадастровым номером : 29:16:000000:1349 :**

Система координат МСК-29, зона 2

Зона № 2

| Обозначение<br>характерных точек<br>контура | Содержатся в Едином<br>государственном реестре<br>недвижимости |   |               | Определены в ходе<br>выполнения комплексных<br>кадастровых работ |            |               | Метод опреде<br>ления коор<br>динат                                 | Формулы, примененные<br>для расчета средней<br>квадратической<br>погрешности определения<br>координат характерных<br>точек (Mt), м, с<br>подставленными в такие<br>формулы значениями и<br>итоговые (вычисленные)<br>значения Mt, м |
|---|--|---|---------------|--|------------|---------------|---|---|
|   | Координаты, м  |   | Ради<br>ус, м | Координаты, м  |            | Ради<br>ус, м |   |   |
|   | X  | Y | R             | X  | Y          | R             |   |   |
| 1   | 2  | 3 | 4             | 5  | 6          | 7             | 8   | 9   |
| н1О   | -  | - | -             | 656900.30  | 2406082.91 | -             | Метод<br>спутниковых<br>геодезических<br>измерений<br>(определений) | $Mt = \sqrt{(m_0^2 + m_1^2)} = \sqrt{(0,10^2 + 0^2)} = 0,10$  |
| н2О   | -  | - | -             | 656898.57  | 2406092.90 | -             | Метод<br>спутниковых<br>геодезических<br>измерений<br>(определений) | $Mt = \sqrt{(m_0^2 + m_1^2)} = \sqrt{(0,10^2 + 0^2)} = 0,10$  |
| н3О   | -  | - | -             | 656893.28  | 2406091.99 | -             | Метод<br>спутниковых<br>геодезических<br>измерений<br>(определений) | $Mt = \sqrt{(m_0^2 + m_1^2)} = \sqrt{(0,10^2 + 0^2)} = 0,10$  |
| н4О   | -  | - | -             | 656895.01  | 2406082.00 | -             | Метод<br>спутниковых<br>геодезических<br>измерений<br>(определений) | $Mt = \sqrt{(m_0^2 + m_1^2)} = \sqrt{(0,10^2 + 0^2)} = 0,10$  |
| н1О   | -  | - | -             | 656900.30  | 2406082.91 | -             | Метод<br>спутниковых<br>геодезических<br>измерений<br>(определений) | $Mt = \sqrt{(m_0^2 + m_1^2)} = \sqrt{(0,10^2 + 0^2)} = 0,10$  |

**2. Сведения о характеристиках объекта недвижимости  
с кадастровым номером : 29:16:000000:1349 :**

| № п/п | Наименование характеристики  | Значение характеристики |
|-------|--|-------------------------|
| 1     | 2  | 3                       |
| 1.    | Вид объекта недвижимости   | здание                  |
| 2.    | Ранее присвоенный государственный учетный номер (инвентарный) здания, сооружения, объекта незавершенного строительства                                       | -                       |
| 3.    | Кадастровый номер земельного участка (земельных участков), в границах которого (которых) расположены здание, сооружение, объект незавершенного строительства | 29:16:131001:65         |
| 4.    | Уникальный учетный номер кадастрового квартала, в границах которого расположены здание, сооружение, объект незавершенного строительства                      | 29:16:131001            |

**2. Сведения о характеристиках объекта недвижимости с кадастровым номером : 29:16:000000:1349 :**

| <b>№ п/п</b> | <b>Наименование характеристики</b>  | <b>Значение характеристики</b>   |
|--------------|---|--|
| <b>1</b>     | <b>2</b>  | <b>3</b>   |
| 5.           | Адрес здания, сооружения, объекта незавершенного строительства  | Российская Федерация, 164840, Архангельская область, район Приморский, деревня Уна, дом 48 |
| 5.1.         | Сведения о местоположении здания, сооружения, объекта незавершенного строительства (при отсутствии адреса) в структурированном в соответствии с федеральной информационной адресной системой виде | -  |
| 5.2.         | Дополнительные сведения о местоположении  | -  |
| 6.           | Иные сведения   | -  |

**3. Пояснения к сведениям об объекте недвижимости с кадастровым номером 29:16:000000:1349 :**

|    |   |
|----|---|
| 1. | - |
|----|---|

|  |  |
|--|--|
|  |  |
|--|--|

**Описание местоположения зданий, сооружений,  
объектов незавершенного строительства на земельном участке**

**1. Сведения о характерных точках контура объекта недвижимости  
с кадастровым номером : 29:16:000000:1350 :**

Система координат МСК-29, зона 2

Зона № 2

| Обозначение<br>характерных точек<br>контура | Содержатся в Едином<br>государственном реестре<br>недвижимости |   |               | Определены в ходе<br>выполнения комплексных<br>кадастровых работ |            |               | Метод опреде<br>ления коор<br>динат                                 | Формулы, примененные<br>для расчета средней<br>квадратической<br>погрешности определения<br>координат характерных<br>точек (Mt), м, с<br>подставленными в такие<br>формулы значениями и<br>итоговые (вычисленные)<br>значения Mt, м |
|---|--|---|---------------|--|------------|---------------|---|---|
|   | Координаты, м  |   | Ради<br>ус, м | Координаты, м  |            | Ради<br>ус, м |   |   |
|   | X  | Y | R             | X  | Y          | R             |   |   |
| 1   | 2  | 3 | 4             | 5  | 6          | 7             | 8   | 9   |
| н1О   | -  | - | -             | 656149.50  | 2405929.99 | -             | Метод<br>спутниковых<br>геодезических<br>измерений<br>(определений) | $Mt = \sqrt{(m0^2 + m1^2)} = \sqrt{(0,10^2 + 0^2)} = 0,10$  |
| н2О   | -  | - | -             | 656156.58  | 2405934.37 | -             | Метод<br>спутниковых<br>геодезических<br>измерений<br>(определений) | $Mt = \sqrt{(m0^2 + m1^2)} = \sqrt{(0,10^2 + 0^2)} = 0,10$  |
| н3О   | -  | - | -             | 656147.72  | 2405948.65 | -             | Метод<br>спутниковых<br>геодезических<br>измерений<br>(определений) | $Mt = \sqrt{(m0^2 + m1^2)} = \sqrt{(0,10^2 + 0^2)} = 0,10$  |
| н4О   | -  | - | -             | 656140.65  | 2405944.26 | -             | Метод<br>спутниковых<br>геодезических<br>измерений<br>(определений) | $Mt = \sqrt{(m0^2 + m1^2)} = \sqrt{(0,10^2 + 0^2)} = 0,10$  |
| н5О   | -  | - | -             | 656143.62  | 2405939.47 | -             | Метод<br>спутниковых<br>геодезических<br>измерений<br>(определений) | $Mt = \sqrt{(m0^2 + m1^2)} = \sqrt{(0,10^2 + 0^2)} = 0,10$  |
| н6О   | -  | - | -             | 656141.85  | 2405938.37 | -             | Метод<br>спутниковых<br>геодезических<br>измерений<br>(определений) | $Mt = \sqrt{(m0^2 + m1^2)} = \sqrt{(0,10^2 + 0^2)} = 0,10$  |
| н7О   | -  | - | -             | 656144.93  | 2405933.40 | -             | Метод<br>спутниковых<br>геодезических<br>измерений<br>(определений) | $Mt = \sqrt{(m0^2 + m1^2)} = \sqrt{(0,10^2 + 0^2)} = 0,10$  |
| н8О   | -  | - | -             | 656146.71  | 2405934.50 | -             | Метод<br>спутниковых<br>геодезических<br>измерений<br>(определений) | $Mt = \sqrt{(m0^2 + m1^2)} = \sqrt{(0,10^2 + 0^2)} = 0,10$  |
| н1О   | -  | - | -             | 656149.50  | 2405929.99 | -             | Метод<br>спутниковых<br>геодезических<br>измерений<br>(определений) | $Mt = \sqrt{(m0^2 + m1^2)} = \sqrt{(0,10^2 + 0^2)} = 0,10$  |

**2. Сведения о характеристиках объекта недвижимости с кадастровым номером : 29:16:000000:1350 :**

| <b>№ п/п</b> | <b>Наименование характеристики</b>  | <b>Значение характеристики</b>   |
|--------------|---|--|
| <b>1</b>     | <b>2</b>  | <b>3</b>   |
| 1.           | Вид объекта недвижимости  | здание   |
| 2.           | Ранее присвоенный государственный учетный номер (инвентарный) здания, сооружения, объекта незавершенного строительства  | -  |
| 3.           | Кадастровый номер земельного участка (земельных участков), в границах которого (которых) расположены здание, сооружение, объект незавершенного строительства                                      | -  |
| 4.           | Уникальный учетный номер кадастрового квартала, в границах которого расположены здание, сооружение, объект незавершенного строительства   | 29:16:131001   |
| 5.           | Адрес здания, сооружения, объекта незавершенного строительства  | Российская Федерация, 164840, Архангельская область, район Приморский, деревня Уна, дом 51 |
| 5.1.         | Сведения о местоположении здания, сооружения, объекта незавершенного строительства (при отсутствии адреса) в структурированном в соответствии с федеральной информационной адресной системой виде | -  |
| 5.2.         | Дополнительные сведения о местоположении  | -  |
| 6.           | Иные сведения   | -  |

**3. Пояснения к сведениям об объекте недвижимости с кадастровым номером 29:16:000000:1350 :**

|    |   |
|----|---|
| 1. | - |
|----|---|

**Описание местоположения зданий, сооружений,  
объектов незавершенного строительства на земельном участке**

**1. Сведения о характерных точках контура объекта недвижимости  
с кадастровым номером : 29:16:000000:1351 :**

Система координат МСК-29, зона 2

Зона № 2

| Обозначение<br>характерных точек<br>контура | Содержатся в Едином<br>государственном реестре<br>недвижимости |   |               | Определены в ходе<br>выполнения комплексных<br>кадастровых работ |            |               | Метод опреде<br>ления коор<br>динат                                 | Формулы, примененные<br>для расчета средней<br>квадратической<br>погрешности определения<br>координат характерных<br>точек (Mt), м, с<br>подставленными в такие<br>формулы значениями и<br>итоговые (вычисленные)<br>значения Mt, м |
|---|--|---|---------------|--|------------|---------------|---|---|
|   | Координаты, м  |   | Ради<br>ус, м | Координаты, м  |            | Ради<br>ус, м |   |   |
|   | X  | Y | R             | X  | Y          | R             |   |   |
| 1   | 2  | 3 | 4             | 5  | 6          | 7             | 8   | 9   |
| н1О   | -  | - | -             | 656166.89  | 2405938.85 | -             | Метод<br>спутниковых<br>геодезических<br>измерений<br>(определений) | $Mt = \sqrt{(m_0^2 + m_1^2)} = \sqrt{(0,10^2 + 0^2)} = 0,10$  |
| н2О   | -  | - | -             | 656170.27  | 2405940.40 | -             | Метод<br>спутниковых<br>геодезических<br>измерений<br>(определений) | $Mt = \sqrt{(m_0^2 + m_1^2)} = \sqrt{(0,10^2 + 0^2)} = 0,10$  |
| н3О   | -  | - | -             | 656169.73  | 2405941.56 | -             | Метод<br>спутниковых<br>геодезических<br>измерений<br>(определений) | $Mt = \sqrt{(m_0^2 + m_1^2)} = \sqrt{(0,10^2 + 0^2)} = 0,10$  |
| н4О   | -  | - | -             | 656175.95  | 2405944.43 | -             | Метод<br>спутниковых<br>геодезических<br>измерений<br>(определений) | $Mt = \sqrt{(m_0^2 + m_1^2)} = \sqrt{(0,10^2 + 0^2)} = 0,10$  |
| н5О   | -  | - | -             | 656169.39  | 2405958.67 | -             | Метод<br>спутниковых<br>геодезических<br>измерений<br>(определений) | $Mt = \sqrt{(m_0^2 + m_1^2)} = \sqrt{(0,10^2 + 0^2)} = 0,10$  |
| н6О   | -  | - | -             | 656162.07  | 2405955.30 | -             | Метод<br>спутниковых<br>геодезических<br>измерений<br>(определений) | $Mt = \sqrt{(m_0^2 + m_1^2)} = \sqrt{(0,10^2 + 0^2)} = 0,10$  |
| н7О   | -  | - | -             | 656165.97  | 2405946.84 | -             | Метод<br>спутниковых<br>геодезических<br>измерений<br>(определений) | $Mt = \sqrt{(m_0^2 + m_1^2)} = \sqrt{(0,10^2 + 0^2)} = 0,10$  |
| н8О   | -  | - | -             | 656163.70  | 2405945.80 | -             | Метод<br>спутниковых<br>геодезических<br>измерений<br>(определений) | $Mt = \sqrt{(m_0^2 + m_1^2)} = \sqrt{(0,10^2 + 0^2)} = 0,10$  |
| н1О   | -  | - | -             | 656166.89  | 2405938.85 | -             | Метод<br>спутниковых<br>геодезических<br>измерений<br>(определений) | $Mt = \sqrt{(m_0^2 + m_1^2)} = \sqrt{(0,10^2 + 0^2)} = 0,10$  |

**2. Сведения о характеристиках объекта недвижимости с кадастровым номером : 29:16:000000:1351 :**

| <b>№ п/п</b> | <b>Наименование характеристики</b>  | <b>Значение характеристики</b>   |
|--------------|---|--|
| <b>1</b>     | <b>2</b>  | <b>3</b>   |
| 1.           | Вид объекта недвижимости  | здание   |
| 2.           | Ранее присвоенный государственный учетный номер (инвентарный) здания, сооружения, объекта незавершенного строительства  | -  |
| 3.           | Кадастровый номер земельного участка (земельных участков), в границах которого (которых) расположены здание, сооружение, объект незавершенного строительства                                      | 29:16:131001:2   |
| 4.           | Уникальный учетный номер кадастрового квартала, в границах которого расположены здание, сооружение, объект незавершенного строительства   | 29:16:131001   |
| 5.           | Адрес здания, сооружения, объекта незавершенного строительства  | Российская Федерация, 164840, Архангельская область, район Приморский, деревня Уна, дом 52 |
| 5.1.         | Сведения о местоположении здания, сооружения, объекта незавершенного строительства (при отсутствии адреса) в структурированном в соответствии с федеральной информационной адресной системой виде | -  |
| 5.2.         | Дополнительные сведения о местоположении  | -  |
| 6.           | Иные сведения   | -  |

**3. Пояснения к сведениям об объекте недвижимости с кадастровым номером 29:16:000000:1351 :**

|    |   |
|----|---|
| 1. | - |
|----|---|



## Описание местоположения зданий, сооружений, объектов незавершенного строительства на земельном участке

**1. Сведения о характерных точках контура объекта недвижимости  
с кадастровым номером : 29:16:000000:1353 :**

Система координат МСК-29, зона 2

Зона № 2

| Обозначение<br>характерных точек<br>контура | Содержатся в Едином<br>государственном реестре<br>недвижимости |   |               | Определены в ходе<br>выполнения комплексных<br>кадастровых работ |            |               | Метод опреде<br>ления коор<br>динат                                 | Формулы, примененные<br>для расчета средней<br>квадратической<br>погрешности определения<br>координат характерных<br>точек (Mt), м, с<br>подставленными в такие<br>формулы значениями и<br>итоговые (вычисленные)<br>значения Mt, м |
|---|--|---|---------------|--|------------|---------------|---|---|
|   | Координаты, м  |   | Ради<br>ус, м | Координаты, м  |            | Ради<br>ус, м |   |   |
|   | X  | Y | R             | X  | Y          | R             |   |   |
| 1   | 2  | 3 | 4             | 5  | 6          | 7             | 8   | 9   |
| н1О   | -  | - | -             | 656255.75  | 2405962.52 | -             | Метод<br>спутниковых<br>геодезических<br>измерений<br>(определений) | $Mt = \sqrt{(m0^2 + m1^2)} = \sqrt{(0,10^2 + 0^2)} = 0,10$  |
| н2О   | -  | - | -             | 656255.65  | 2405977.15 | -             | Метод<br>спутниковых<br>геодезических<br>измерений<br>(определений) | $Mt = \sqrt{(m0^2 + m1^2)} = \sqrt{(0,10^2 + 0^2)} = 0,10$  |
| н3О   | -  | - | -             | 656249.68  | 2405977.11 | -             | Метод<br>спутниковых<br>геодезических<br>измерений<br>(определений) | $Mt = \sqrt{(m0^2 + m1^2)} = \sqrt{(0,10^2 + 0^2)} = 0,10$  |
| н4О   | -  | - | -             | 656249.74  | 2405968.56 | -             | Метод<br>спутниковых<br>геодезических<br>измерений<br>(определений) | $Mt = \sqrt{(m0^2 + m1^2)} = \sqrt{(0,10^2 + 0^2)} = 0,10$  |
| н5О   | -  | - | -             | 656246.19  | 2405968.53 | -             | Метод<br>спутниковых<br>геодезических<br>измерений<br>(определений) | $Mt = \sqrt{(m0^2 + m1^2)} = \sqrt{(0,10^2 + 0^2)} = 0,10$  |
| н6О   | -  | - | -             | 656246.20  | 2405966.73 | -             | Метод<br>спутниковых<br>геодезических<br>измерений<br>(определений) | $Mt = \sqrt{(m0^2 + m1^2)} = \sqrt{(0,10^2 + 0^2)} = 0,10$  |
| н7О   | -  | - | -             | 656249.76  | 2405966.76 | -             | Метод<br>спутниковых<br>геодезических<br>измерений<br>(определений) | $Mt = \sqrt{(m0^2 + m1^2)} = \sqrt{(0,10^2 + 0^2)} = 0,10$  |
| н8О   | -  | - | -             | 656249.79  | 2405962.47 | -             | Метод<br>спутниковых<br>геодезических<br>измерений<br>(определений) | $Mt = \sqrt{(m0^2 + m1^2)} = \sqrt{(0,10^2 + 0^2)} = 0,10$  |
| н1О   | -  | - | -             | 656255.75  | 2405962.52 | -             | Метод<br>спутниковых<br>геодезических<br>измерений<br>(определений) | $Mt = \sqrt{(m0^2 + m1^2)} = \sqrt{(0,10^2 + 0^2)} = 0,10$  |

**2. Сведения о характеристиках объекта недвижимости с кадастровым номером : 29:16:000000:1353 :**

| <b>№ п/п</b> | <b>Наименование характеристики</b>  | <b>Значение характеристики</b>   |
|--------------|---|--|
| <b>1</b>     | <b>2</b>  | <b>3</b>   |
| 1.           | Вид объекта недвижимости  | здание   |
| 2.           | Ранее присвоенный государственный учетный номер (инвентарный) здания, сооружения, объекта незавершенного строительства  | -  |
| 3.           | Кадастровый номер земельного участка (земельных участков), в границах которого (которых) расположены здание, сооружение, объект незавершенного строительства                                      | -  |
| 4.           | Уникальный учетный номер кадастрового квартала, в границах которого расположены здание, сооружение, объект незавершенного строительства   | 29:16:131001   |
| 5.           | Адрес здания, сооружения, объекта незавершенного строительства  | Российская Федерация, 164840, Архангельская область, район Приморский, деревня Уна, дом 55 |
| 5.1.         | Сведения о местоположении здания, сооружения, объекта незавершенного строительства (при отсутствии адреса) в структурированном в соответствии с федеральной информационной адресной системой виде | -  |
| 5.2.         | Дополнительные сведения о местоположении  | -  |
| 6.           | Иные сведения   | -  |

**3. Пояснения к сведениям об объекте недвижимости с кадастровым номером 29:16:000000:1353 :**

|    |   |
|----|---|
| 1. | - |
|----|---|

**Описание местоположения зданий, сооружений,  
объектов незавершенного строительства на земельном участке**

**1. Сведения о характерных точках контура объекта недвижимости  
с кадастровым номером : 29:16:000000:1354 :**

Система координат МСК-29, зона 2

Зона № 2

| Обозначение<br>характерных точек<br>контура | Содержатся в Едином<br>государственном реестре<br>недвижимости |   |               | Определены в ходе<br>выполнения комплексных<br>кадастровых работ |            |               | Метод опреде<br>ления коор<br>динат                                 | Формулы, примененные<br>для расчета средней<br>квадратической<br>погрешности определения<br>координат характерных<br>точек (Mt), м, с<br>подставленными в такие<br>формулы значениями и<br>итоговые (вычисленные)<br>значения Mt, м |
|---|--|---|---------------|--|------------|---------------|---|---|
|   | Координаты, м  |   | Ради<br>ус, м | Координаты, м  |            | Ради<br>ус, м |   |   |
|   | X  | Y | R             | X  | Y          | R             |   |   |
| 1   | 2  | 3 | 4             | 5  | 6          | 7             | 8   | 9   |
| н1О   | -  | - | -             | 656324.09  | 2405844.47 | -             | Метод<br>спутниковых<br>геодезических<br>измерений<br>(определений) | $Mt = \sqrt{(m0^2 + m1^2)} = \sqrt{(0,10^2 + 0^2)} = 0,10$  |
| н2О   | -  | - | -             | 656323.43  | 2405857.69 | -             | Метод<br>спутниковых<br>геодезических<br>измерений<br>(определений) | $Mt = \sqrt{(m0^2 + m1^2)} = \sqrt{(0,10^2 + 0^2)} = 0,10$  |
| н3О   | -  | - | -             | 656316.34  | 2405857.34 | -             | Метод<br>спутниковых<br>геодезических<br>измерений<br>(определений) | $Mt = \sqrt{(m0^2 + m1^2)} = \sqrt{(0,10^2 + 0^2)} = 0,10$  |
| н4О   | -  | - | -             | 656316.76  | 2405849.00 | -             | Метод<br>спутниковых<br>геодезических<br>измерений<br>(определений) | $Mt = \sqrt{(m0^2 + m1^2)} = \sqrt{(0,10^2 + 0^2)} = 0,10$  |
| н5О   | -  | - | -             | 656314.95  | 2405848.91 | -             | Метод<br>спутниковых<br>геодезических<br>измерений<br>(определений) | $Mt = \sqrt{(m0^2 + m1^2)} = \sqrt{(0,10^2 + 0^2)} = 0,10$  |
| н6О   | -  | - | -             | 656315.09  | 2405846.09 | -             | Метод<br>спутниковых<br>геодезических<br>измерений<br>(определений) | $Mt = \sqrt{(m0^2 + m1^2)} = \sqrt{(0,10^2 + 0^2)} = 0,10$  |
| н7О   | -  | - | -             | 656316.90  | 2405846.18 | -             | Метод<br>спутниковых<br>геодезических<br>измерений<br>(определений) | $Mt = \sqrt{(m0^2 + m1^2)} = \sqrt{(0,10^2 + 0^2)} = 0,10$  |
| н8О   | -  | - | -             | 656317.00  | 2405844.12 | -             | Метод<br>спутниковых<br>геодезических<br>измерений<br>(определений) | $Mt = \sqrt{(m0^2 + m1^2)} = \sqrt{(0,10^2 + 0^2)} = 0,10$  |
| н1О   | -  | - | -             | 656324.09  | 2405844.47 | -             | Метод<br>спутниковых<br>геодезических<br>измерений<br>(определений) | $Mt = \sqrt{(m0^2 + m1^2)} = \sqrt{(0,10^2 + 0^2)} = 0,10$  |

**2. Сведения о характеристиках объекта недвижимости с кадастровым номером : 29:16:000000:1354 :**

| <b>№ п/п</b> | <b>Наименование характеристики</b>  | <b>Значение характеристики</b>   |
|--------------|---|--|
| <b>1</b>     | <b>2</b>  | <b>3</b>   |
| 1.           | Вид объекта недвижимости  | здание   |
| 2.           | Ранее присвоенный государственный учетный номер (инвентарный) здания, сооружения, объекта незавершенного строительства  | -  |
| 3.           | Кадастровый номер земельного участка (земельных участков), в границах которого (которых) расположены здание, сооружение, объект незавершенного строительства                                      | 29:16:131001:213   |
| 4.           | Уникальный учетный номер кадастрового квартала, в границах которого расположены здание, сооружение, объект незавершенного строительства   | 29:16:131001   |
| 5.           | Адрес здания, сооружения, объекта незавершенного строительства  | Российская Федерация, 164840, Архангельская область, район Приморский, деревня Уна, дом 60 |
| 5.1.         | Сведения о местоположении здания, сооружения, объекта незавершенного строительства (при отсутствии адреса) в структурированном в соответствии с федеральной информационной адресной системой виде | -  |
| 5.2.         | Дополнительные сведения о местоположении  | -  |
| 6.           | Иные сведения   | -  |

**3. Пояснения к сведениям об объекте недвижимости с кадастровым номером 29:16:000000:1354 :**

|    |   |
|----|---|
| 1. | - |
|----|---|

**Описание местоположения зданий, сооружений,  
объектов незавершенного строительства на земельном участке**

**1. Сведения о характерных точках контура объекта недвижимости  
с кадастровым номером : 29:16:000000:1355 :**

Система координат МСК-29, зона 2

Зона № 2

| Обозначение<br>характерных точек<br>контура | Содержатся в Едином<br>государственном реестре<br>недвижимости |   |               | Определены в ходе<br>выполнения комплексных<br>кадастровых работ |            |               | Метод опреде<br>ления коор<br>динат                                 | Формулы, примененные<br>для расчета средней<br>квадратической<br>погрешности определения<br>координат характерных<br>точек (Mt), м, с<br>подставленными в такие<br>формулы значениями и<br>итоговые (вычисленные)<br>значения Mt, м |
|---|--|---|---------------|--|------------|---------------|---|---|
|   | Координаты, м  |   | Ради<br>ус, м | Координаты, м  |            | Ради<br>ус, м |   |   |
|   | X  | Y | R             | X  | Y          | R             |   |   |
| 1   | 2  | 3 | 4             | 5  | 6          | 7             | 8   | 9   |
| н1О   | -  | - | -             | 656467.84  | 2405943.81 | -             | Метод<br>спутниковых<br>геодезических<br>измерений<br>(определений) | $Mt = \sqrt{(m0^2 + m1^2)} = \sqrt{(0,10^2 + 0^2)} = 0,10$  |
| н2О   | -  | - | -             | 656465.40  | 2405956.27 | -             | Метод<br>спутниковых<br>геодезических<br>измерений<br>(определений) | $Mt = \sqrt{(m0^2 + m1^2)} = \sqrt{(0,10^2 + 0^2)} = 0,10$  |
| н3О   | -  | - | -             | 656456.70  | 2405954.57 | -             | Метод<br>спутниковых<br>геодезических<br>измерений<br>(определений) | $Mt = \sqrt{(m0^2 + m1^2)} = \sqrt{(0,10^2 + 0^2)} = 0,10$  |
| н4О   | -  | - | -             | 656458.47  | 2405945.52 | -             | Метод<br>спутниковых<br>геодезических<br>измерений<br>(определений) | $Mt = \sqrt{(m0^2 + m1^2)} = \sqrt{(0,10^2 + 0^2)} = 0,10$  |
| н5О   | -  | - | -             | 656456.30  | 2405945.09 | -             | Метод<br>спутниковых<br>геодезических<br>измерений<br>(определений) | $Mt = \sqrt{(m0^2 + m1^2)} = \sqrt{(0,10^2 + 0^2)} = 0,10$  |
| н6О   | -  | - | -             | 656456.97  | 2405941.68 | -             | Метод<br>спутниковых<br>геодезических<br>измерений<br>(определений) | $Mt = \sqrt{(m0^2 + m1^2)} = \sqrt{(0,10^2 + 0^2)} = 0,10$  |
| н7О   | -  | - | -             | 656459.14  | 2405942.10 | -             | Метод<br>спутниковых<br>геодезических<br>измерений<br>(определений) | $Mt = \sqrt{(m0^2 + m1^2)} = \sqrt{(0,10^2 + 0^2)} = 0,10$  |
| н1О   | -  | - | -             | 656467.84  | 2405943.81 | -             | Метод<br>спутниковых<br>геодезических<br>измерений<br>(определений) | $Mt = \sqrt{(m0^2 + m1^2)} = \sqrt{(0,10^2 + 0^2)} = 0,10$  |

**2. Сведения о характеристиках объекта недвижимости с кадастровым номером : 29:16:000000:1355 :**

| <b>№ п/п</b> | <b>Наименование характеристики</b>  | <b>Значение характеристики</b>   |
|--------------|---|--|
| <b>1</b>     | <b>2</b>  | <b>3</b>   |
| 1.           | Вид объекта недвижимости  | здание   |
| 2.           | Ранее присвоенный государственный учетный номер (инвентарный) здания, сооружения, объекта незавершенного строительства  | -  |
| 3.           | Кадастровый номер земельного участка (земельных участков), в границах которого (которых) расположены здание, сооружение, объект незавершенного строительства                                      | -  |
| 4.           | Уникальный учетный номер кадастрового квартала, в границах которого расположены здание, сооружение, объект незавершенного строительства   | 29:16:131001   |
| 5.           | Адрес здания, сооружения, объекта незавершенного строительства  | Российская Федерация, 164840, Архангельская область, район Приморский, деревня Уна, дом 65 |
| 5.1.         | Сведения о местоположении здания, сооружения, объекта незавершенного строительства (при отсутствии адреса) в структурированном в соответствии с федеральной информационной адресной системой виде | -  |
| 5.2.         | Дополнительные сведения о местоположении  | -  |
| 6.           | Иные сведения   | -  |

**3. Пояснения к сведениям об объекте недвижимости с кадастровым номером 29:16:000000:1355 :**

|    |   |
|----|---|
| 1. | - |
|----|---|

## Описание местоположения зданий, сооружений, объектов незавершенного строительства на земельном участке

**1. Сведения о характерных точках контура объекта недвижимости  
с кадастровым номером : 29:16:000000:1356 :**

Система координат МСК-29, зона 2

Зона № 2

| Обозначение<br>характерных точек<br>контура | Содержатся в Едином<br>государственном реестре<br>недвижимости |   |               | Определены в ходе<br>выполнения комплексных<br>кадастровых работ |            |               | Метод опреде<br>ления коор<br>динат                                 | Формулы, примененные<br>для расчета средней<br>квадратической<br>погрешности определения<br>координат характерных<br>точек (Mt), м, с<br>подставленными в такие<br>формулы значениями и<br>итоговые (вычисленные)<br>значения Mt, м |
|---|--|---|---------------|--|------------|---------------|---|---|
|   | Координаты, м  |   | Ради<br>ус, м | Координаты, м  |            | Ради<br>ус, м |   |   |
|   | X  | Y | R             | X  | Y          | R             |   |   |
| 1   | 2  | 3 | 4             | 5  | 6          | 7             | 8   | 9   |
| н1О   | -  | - | -             | 656509.96  | 2405914.91 | -             | Метод<br>спутниковых<br>геодезических<br>измерений<br>(определений) | $Mt = \sqrt{(m_0^2 + m_1^2)} = \sqrt{(0,10^2 + 0^2)} = 0,10$  |
| н2О   | -  | - | -             | 656507.47  | 2405924.36 | -             | Метод<br>спутниковых<br>геодезических<br>измерений<br>(определений) | $Mt = \sqrt{(m_0^2 + m_1^2)} = \sqrt{(0,10^2 + 0^2)} = 0,10$  |
| н3О   | -  | - | -             | 656499.31  | 2405922.22 | -             | Метод<br>спутниковых<br>геодезических<br>измерений<br>(определений) | $Mt = \sqrt{(m_0^2 + m_1^2)} = \sqrt{(0,10^2 + 0^2)} = 0,10$  |
| н4О   | -  | - | -             | 656500.31  | 2405918.44 | -             | Метод<br>спутниковых<br>геодезических<br>измерений<br>(определений) | $Mt = \sqrt{(m_0^2 + m_1^2)} = \sqrt{(0,10^2 + 0^2)} = 0,10$  |
| н5О   | -  | - | -             | 656499.30  | 2405918.17 | -             | Метод<br>спутниковых<br>геодезических<br>измерений<br>(определений) | $Mt = \sqrt{(m_0^2 + m_1^2)} = \sqrt{(0,10^2 + 0^2)} = 0,10$  |
| н6О   | -  | - | -             | 656499.84  | 2405916.10 | -             | Метод<br>спутниковых<br>геодезических<br>измерений<br>(определений) | $Mt = \sqrt{(m_0^2 + m_1^2)} = \sqrt{(0,10^2 + 0^2)} = 0,10$  |
| н7О   | -  | - | -             | 656498.72  | 2405915.81 | -             | Метод<br>спутниковых<br>геодезических<br>измерений<br>(определений) | $Mt = \sqrt{(m_0^2 + m_1^2)} = \sqrt{(0,10^2 + 0^2)} = 0,10$  |
| н8О   | -  | - | -             | 656498.55  | 2405916.45 | -             | Метод<br>спутниковых<br>геодезических<br>измерений<br>(определений) | $Mt = \sqrt{(m_0^2 + m_1^2)} = \sqrt{(0,10^2 + 0^2)} = 0,10$  |
| н9О   | -  | - | -             | 656497.87  | 2405916.27 | -             | Метод<br>спутниковых<br>геодезических<br>измерений<br>(определений) | $Mt = \sqrt{(m_0^2 + m_1^2)} = \sqrt{(0,10^2 + 0^2)} = 0,10$  |

**1. Сведения о характерных точках контура объекта недвижимости с кадастровым номером : 29:16:000000:1356 :**

Система координат МСК-29, зона 2

Зона № 2

| Обозначение<br>характерных точек<br>контура | Содержатся в Едином<br>государственном реестре<br>недвижимости |   |               | Определены в ходе<br>выполнения комплексных<br>кадастровых работ |            |               | Метод опреде<br>ления коор<br>динат                                 | Формулы, примененные<br>для расчета средней<br>квадратической<br>погрешности определения<br>координат характерных<br>точек (Mt), м, с<br>подставленными в такие<br>формулы значениями и<br>итоговые (вычисленные)<br>значения Mt, м |
|---|--|---|---------------|--|------------|---------------|---|---|
|   | Координаты, м  |   | Ради<br>ус, м | Координаты, м  |            | Ради<br>ус, м |   |   |
|   | X  | Y | R             | X  | Y          | R             |   |   |
| 1   | 2  | 3 | 4             | 5  | 6          | 7             | 8   | 9   |
| н100  | -  | - | -             | 656498.04  | 2405915.63 | -             | Метод<br>спутниковых<br>геодезических<br>измерений<br>(определений) | $Mt = \sqrt{(m0^2 + m1^2)} = \sqrt{(0,10^2 + 0^2)} = 0,10$  |
| н110  | -  | - | -             | 656497.82  | 2405915.57 | -             | Метод<br>спутниковых<br>геодезических<br>измерений<br>(определений) | $Mt = \sqrt{(m0^2 + m1^2)} = \sqrt{(0,10^2 + 0^2)} = 0,10$  |
| н120  | -  | - | -             | 656498.25  | 2405913.93 | -             | Метод<br>спутниковых<br>геодезических<br>измерений<br>(определений) | $Mt = \sqrt{(m0^2 + m1^2)} = \sqrt{(0,10^2 + 0^2)} = 0,10$  |
| н130  | -  | - | -             | 656498.58  | 2405914.02 | -             | Метод<br>спутниковых<br>геодезических<br>измерений<br>(определений) | $Mt = \sqrt{(m0^2 + m1^2)} = \sqrt{(0,10^2 + 0^2)} = 0,10$  |
| н140  | -  | - | -             | 656498.77  | 2405913.30 | -             | Метод<br>спутниковых<br>геодезических<br>измерений<br>(определений) | $Mt = \sqrt{(m0^2 + m1^2)} = \sqrt{(0,10^2 + 0^2)} = 0,10$  |
| н150  | -  | - | -             | 656499.36  | 2405913.45 | -             | Метод<br>спутниковых<br>геодезических<br>измерений<br>(определений) | $Mt = \sqrt{(m0^2 + m1^2)} = \sqrt{(0,10^2 + 0^2)} = 0,10$  |
| н160  | -  | - | -             | 656499.17  | 2405914.17 | -             | Метод<br>спутниковых<br>геодезических<br>измерений<br>(определений) | $Mt = \sqrt{(m0^2 + m1^2)} = \sqrt{(0,10^2 + 0^2)} = 0,10$  |
| н170  | -  | - | -             | 656500.28  | 2405914.46 | -             | Метод<br>спутниковых<br>геодезических<br>измерений<br>(определений) | $Mt = \sqrt{(m0^2 + m1^2)} = \sqrt{(0,10^2 + 0^2)} = 0,10$  |
| н180  | -  | - | -             | 656500.79  | 2405912.50 | -             | Метод<br>спутниковых<br>геодезических<br>измерений<br>(определений) | $Mt = \sqrt{(m0^2 + m1^2)} = \sqrt{(0,10^2 + 0^2)} = 0,10$  |
| н190  | -  | - | -             | 656501.80  | 2405912.77 | -             | Метод<br>спутниковых<br>геодезических<br>измерений<br>(определений) | $Mt = \sqrt{(m0^2 + m1^2)} = \sqrt{(0,10^2 + 0^2)} = 0,10$  |



| 1. Сведения о характерных точках контура объекта недвижимости с кадастровым номером : 29:16:000000:1356 : |   |   |           |  |            |           |  |  |
|---|---|---|-----------|--|------------|-----------|--|--|
| Система координат МСК-29, зона 2  |   |   |           |  |            |           | Зона № 2   |  |
| Обозначение характерных точек контура   | Содержатся в Едином государственном реестре недвижимости  |   |           | Определены в ходе выполнения комплексных кадастровых работ |            |           | Метод определения координат  | Формулы, примененные для расчета средней квадратической погрешности определения координат характерных точек (Mt), м, с подставленными в такие формулы значениями и итоговые (вычисленные) значения Mt, м |
|   | Координаты, м   |   | Радиус, м | Координаты, м  |            | Радиус, м |  |  |
|   | X   | Y | R         | X  | Y          | R         |  |  |
| 1   | 2   | 3 | 4         | 5  | 6          | 7         | 8  | 9  |
| n1O   | -   | - | -         | 656509.96  | 2405914.91 | -         | Метод спутниковых геодезических измерений (определений)                                    | $Mt = \sqrt{(m0^2 + m1^2)} = \sqrt{(0,10^2 + 0^2)} = 0,10$   |
| 2. Сведения о характеристиках объекта недвижимости с кадастровым номером : 29:16:000000:1356 :            |   |   |           |  |            |           |  |  |
| № п/п   | Наименование характеристики   |   |           |  |            |           | Значение характеристики  |  |
| 1   | 2   |   |           |  |            |           | 3  |  |
| 1.  | Вид объекта недвижимости  |   |           |  |            |           | здание   |  |
| 2.  | Ранее присвоенный государственный учетный номер (инвентарный) здания, сооружения, объекта незавершенного строительства  |   |           |  |            |           | -  |  |
| 3.  | Кадастровый номер земельного участка (земельных участков), в границах которого (которых) расположены здание, сооружение, объект незавершенного строительства                                      |   |           |  |            |           | -  |  |
| 4.  | Уникальный учетный номер кадастрового квартала, в границах которого расположены здание, сооружение, объект незавершенного строительства   |   |           |  |            |           | 29:16:131001   |  |
| 5.  | Адрес здания, сооружения, объекта незавершенного строительства  |   |           |  |            |           | Российская Федерация, 164840, Архангельская область, район Приморский, деревня Уна, дом 68 |  |
| 5.1.  | Сведения о местоположении здания, сооружения, объекта незавершенного строительства (при отсутствии адреса) в структурированном в соответствии с федеральной информационной адресной системой виде |   |           |  |            |           | -  |  |
| 5.2.  | Дополнительные сведения о местоположении  |   |           |  |            |           | -  |  |
| 6.  | Иные сведения   |   |           |  |            |           | -  |  |
| 3. Пояснения к сведениям об объекте недвижимости с кадастровым номером 29:16:000000:1356 :                |   |   |           |  |            |           |  |  |
| 1.  | -   |   |           |  |            |           |  |  |

**Описание местоположения зданий, сооружений,  
объектов незавершенного строительства на земельном участке**

**1. Сведения о характерных точках контура объекта недвижимости  
с кадастровым номером : 29:16:000000:1357 :**

Система координат МСК-29, зона 2

Зона № 2

| Обозначение<br>характерных точек<br>контура | Содержатся в Едином<br>государственном реестре<br>недвижимости |   |               | Определены в ходе<br>выполнения комплексных<br>кадастровых работ |            |               | Метод опреде<br>ления коор<br>динат                                 | Формулы, примененные<br>для расчета средней<br>квадратической<br>погрешности определения<br>координат характерных<br>точек (Mt), м, с<br>подставленными в такие<br>формулы значениями и<br>итоговые (вычисленные)<br>значения Mt, м |
|---|--|---|---------------|--|------------|---------------|---|---|
|   | Координаты, м  |   | Ради<br>ус, м | Координаты, м  |            | Ради<br>ус, м |   |   |
|   | X  | Y | R             | X  | Y          | R             |   |   |
| 1   | 2  | 3 | 4             | 5  | 6          | 7             | 8   | 9   |
| н1О   | -  | - | -             | 656918.99  | 2406080.47 | -             | Метод<br>спутниковых<br>геодезических<br>измерений<br>(определений) | $Mt = \sqrt{(m_0^2 + m_1^2)} = \sqrt{(0,10^2 + 0^2)} = 0,10$  |
| н2О   | -  | - | -             | 656917.26  | 2406090.46 | -             | Метод<br>спутниковых<br>геодезических<br>измерений<br>(определений) | $Mt = \sqrt{(m_0^2 + m_1^2)} = \sqrt{(0,10^2 + 0^2)} = 0,10$  |
| н3О   | -  | - | -             | 656911.97  | 2406089.55 | -             | Метод<br>спутниковых<br>геодезических<br>измерений<br>(определений) | $Mt = \sqrt{(m_0^2 + m_1^2)} = \sqrt{(0,10^2 + 0^2)} = 0,10$  |
| н4О   | -  | - | -             | 656913.70  | 2406079.56 | -             | Метод<br>спутниковых<br>геодезических<br>измерений<br>(определений) | $Mt = \sqrt{(m_0^2 + m_1^2)} = \sqrt{(0,10^2 + 0^2)} = 0,10$  |
| н1О   | -  | - | -             | 656918.99  | 2406080.47 | -             | Метод<br>спутниковых<br>геодезических<br>измерений<br>(определений) | $Mt = \sqrt{(m_0^2 + m_1^2)} = \sqrt{(0,10^2 + 0^2)} = 0,10$  |

**2. Сведения о характеристиках объекта недвижимости  
с кадастровым номером : 29:16:000000:1357 :**

| № п/п | Наименование характеристики  | Значение характеристики |
|-------|--|-------------------------|
| 1     | 2  | 3                       |
| 1.    | Вид объекта недвижимости   | здание                  |
| 2.    | Ранее присвоенный государственный учетный номер (инвентарный) здания, сооружения, объекта незавершенного строительства                                       | -                       |
| 3.    | Кадастровый номер земельного участка (земельных участков), в границах которого (которых) расположены здание, сооружение, объект незавершенного строительства | -                       |
| 4.    | Уникальный учетный номер кадастрового квартала, в границах которого расположены здание, сооружение, объект незавершенного строительства                      | 29:16:131001            |

**2. Сведения о характеристиках объекта недвижимости с кадастровым номером : 29:16:000000:1357 :**

| <b>№ п/п</b> | <b>Наименование характеристики</b>  | <b>Значение характеристики</b>  |
|--------------|---|---|
| <b>1</b>     | <b>2</b>  | <b>3</b>  |
| 5.           | Адрес здания, сооружения, объекта незавершенного строительства  | Российская Федерация, 164840, Архангельская область, район Приморский, деревня Уна, дом 7 |
| 5.1.         | Сведения о местоположении здания, сооружения, объекта незавершенного строительства (при отсутствии адреса) в структурированном в соответствии с федеральной информационной адресной системой виде | -   |
| 5.2.         | Дополнительные сведения о местоположении  | -   |
| 6.           | Иные сведения   | -   |

**3. Пояснения к сведениям об объекте недвижимости с кадастровым номером 29:16:000000:1357 :**

|    |   |
|----|---|
| 1. | - |
|----|---|

## Описание местоположения зданий, сооружений, объектов незавершенного строительства на земельном участке

**1. Сведения о характерных точках контура объекта недвижимости с кадастровым номером : 29:16:000000:1359 :**

Система координат МСК-29, зона 2

Зона № 2

| Обозначение характерных точек контура | Содержатся в Едином государственном реестре недвижимости |   |           | Определены в ходе выполнения комплексных кадастровых работ |            |           | Метод определения координат                             | Формулы, примененные для расчета средней квадратической погрешности определения координат характерных точек (Mt), м, с подставленными в такие формулы значениями и итоговые (вычисленные) значения Mt, м |
|---------------------------------------|--|---|-----------|--|------------|-----------|---|--|
|                                       | Координаты, м  |   | Радиус, м | Координаты, м  |            | Радиус, м |   |  |
|                                       | X  | Y | R         | X  | Y          | R         |   |  |
| 1                                     | 2  | 3 | 4         | 5  | 6          | 7         | 8   | 9  |
| н1О                                   | -  | - | -         | 656626.44  | 2406079.06 | -         | Метод спутниковых геодезических измерений (определений) | $Mt = \sqrt{(m_0^2 + m_1^2)} = \sqrt{(0,10^2 + 0^2)} = 0,10$   |
| н2О                                   | -  | - | -         | 656632.52  | 2406082.86 | -         | Метод спутниковых геодезических измерений (определений) | $Mt = \sqrt{(m_0^2 + m_1^2)} = \sqrt{(0,10^2 + 0^2)} = 0,10$   |
| н3О                                   | -  | - | -         | 656629.45  | 2406087.76 | -         | Метод спутниковых геодезических измерений (определений) | $Mt = \sqrt{(m_0^2 + m_1^2)} = \sqrt{(0,10^2 + 0^2)} = 0,10$   |
| н4О                                   | -  | - | -         | 656627.79  | 2406090.43 | -         | Метод спутниковых геодезических измерений (определений) | $Mt = \sqrt{(m_0^2 + m_1^2)} = \sqrt{(0,10^2 + 0^2)} = 0,10$   |
| н5О                                   | -  | - | -         | 656621.71  | 2406086.62 | -         | Метод спутниковых геодезических измерений (определений) | $Mt = \sqrt{(m_0^2 + m_1^2)} = \sqrt{(0,10^2 + 0^2)} = 0,10$   |
| н6О                                   | -  | - | -         | 656623.37  | 2406083.96 | -         | Метод спутниковых геодезических измерений (определений) | $Mt = \sqrt{(m_0^2 + m_1^2)} = \sqrt{(0,10^2 + 0^2)} = 0,10$   |
| н1О                                   | -  | - | -         | 656626.44  | 2406079.06 | -         | Метод спутниковых геодезических измерений (определений) | $Mt = \sqrt{(m_0^2 + m_1^2)} = \sqrt{(0,10^2 + 0^2)} = 0,10$   |

**2. Сведения о характеристиках объекта недвижимости с кадастровым номером : 29:16:000000:1359 :**

| № п/п | Наименование характеристики | Значение характеристики |
|-------|-----------------------------|-------------------------|
| 1     | 2                           | 3                       |
| 1.    | Вид объекта недвижимости    | здание                  |

**2. Сведения о характеристиках объекта недвижимости с кадастровым номером : 29:16:000000:1359 :**

| № п/п | Наименование характеристики   | Значение характеристики   |
|-------|---|---|
| 1     | 2   | 3   |
| 2.    | Ранее присвоенный государственный учетный номер (инвентарный) здания, сооружения, объекта незавершенного строительства  | -   |
| 3.    | Кадастровый номер земельного участка (земельных участков), в границах которого (которых) расположены здание, сооружение, объект незавершенного строительства                                      | -   |
| 4.    | Уникальный учетный номер кадастрового квартала, в границах которого расположены здание, сооружение, объект незавершенного строительства   | 29:16:131001  |
| 5.    | Адрес здания, сооружения, объекта незавершенного строительства  | Российская Федерация, 164840, Архангельская область, район Приморский, деревня Уна, дом 9   |
| 5.1.  | Сведения о местоположении здания, сооружения, объекта незавершенного строительства (при отсутствии адреса) в структурированном в соответствии с федеральной информационной адресной системой виде | -   |
| 5.2.  | Дополнительные сведения о местоположении  | -   |
| 6.    | Иные сведения   | Общая долевая собственность:<br>Зарубина Мария Павловна, Зарубин Илья Павлович, Зарубин Виктор Павлович, Зарубина Надежда Павловна: запрещение регистрации. |

**3. Пояснения к сведениям об объекте недвижимости с кадастровым номером 29:16:000000:1359 :**

|    |   |
|----|---|
| 1. | - |
|----|---|

**Описание местоположения зданий, сооружений,  
объектов незавершенного строительства на земельном участке**

**1. Сведения о характерных точках контура объекта недвижимости  
с кадастровым номером : 29:16:000000:1360 :**

Система координат МСК-29, зона 2

Зона № 2

| Обозначение<br>характерных точек<br>контура | Содержатся в Едином<br>государственном реестре<br>недвижимости |   |               | Определены в ходе<br>выполнения комплексных<br>кадастровых работ |            |               | Метод опреде<br>ления коор<br>динат                                 | Формулы, примененные<br>для расчета средней<br>квадратической<br>погрешности определения<br>координат характерных<br>точек (Mt), м, с<br>подставленными в такие<br>формулы значениями и<br>итоговые (вычисленные)<br>значения Mt, м |
|---|--|---|---------------|--|------------|---------------|---|---|
|   | Координаты, м  |   | Ради<br>ус, м | Координаты, м  |            | Ради<br>ус, м |   |   |
|   | X  | Y | R             | X  | Y          | R             |   |   |
| 1   | 2  | 3 | 4             | 5  | 6          | 7             | 8   | 9   |
| н1О   | -  | - | -             | 656418.22  | 2405927.78 | -             | Метод<br>спутниковых<br>геодезических<br>измерений<br>(определений) | $Mt = \sqrt{(m_0^2 + m_1^2)} = \sqrt{(0,10^2 + 0^2)} = 0,10$  |
| н2О   | -  | - | -             | 656416.04  | 2405939.99 | -             | Метод<br>спутниковых<br>геодезических<br>измерений<br>(определений) | $Mt = \sqrt{(m_0^2 + m_1^2)} = \sqrt{(0,10^2 + 0^2)} = 0,10$  |
| н3О   | -  | - | -             | 656408.83  | 2405938.70 | -             | Метод<br>спутниковых<br>геодезических<br>измерений<br>(определений) | $Mt = \sqrt{(m_0^2 + m_1^2)} = \sqrt{(0,10^2 + 0^2)} = 0,10$  |
| н4О   | -  | - | -             | 656410.41  | 2405929.85 | -             | Метод<br>спутниковых<br>геодезических<br>измерений<br>(определений) | $Mt = \sqrt{(m_0^2 + m_1^2)} = \sqrt{(0,10^2 + 0^2)} = 0,10$  |
| н5О   | -  | - | -             | 656409.72  | 2405929.73 | -             | Метод<br>спутниковых<br>геодезических<br>измерений<br>(определений) | $Mt = \sqrt{(m_0^2 + m_1^2)} = \sqrt{(0,10^2 + 0^2)} = 0,10$  |
| н6О   | -  | - | -             | 656409.35  | 2405931.82 | -             | Метод<br>спутниковых<br>геодезических<br>измерений<br>(определений) | $Mt = \sqrt{(m_0^2 + m_1^2)} = \sqrt{(0,10^2 + 0^2)} = 0,10$  |
| н7О   | -  | - | -             | 656408.27  | 2405931.63 | -             | Метод<br>спутниковых<br>геодезических<br>измерений<br>(определений) | $Mt = \sqrt{(m_0^2 + m_1^2)} = \sqrt{(0,10^2 + 0^2)} = 0,10$  |
| н8О   | -  | - | -             | 656408.38  | 2405930.99 | -             | Метод<br>спутниковых<br>геодезических<br>измерений<br>(определений) | $Mt = \sqrt{(m_0^2 + m_1^2)} = \sqrt{(0,10^2 + 0^2)} = 0,10$  |
| н9О   | -  | - | -             | 656408.13  | 2405930.94 | -             | Метод<br>спутниковых<br>геодезических<br>измерений<br>(определений) | $Mt = \sqrt{(m_0^2 + m_1^2)} = \sqrt{(0,10^2 + 0^2)} = 0,10$  |

| 1. Сведения о характерных точках контура объекта недвижимости с кадастровым номером : 29:16:000000:1360 : |  |   |           |  |            |           |  |  |
|---|--|---|-----------|--|------------|-----------|--|--|
| Система координат МСК-29, зона 2  |  |   |           |  |            |           | Зона № 2   |  |
| Обозначение характерных точек контура   | Содержатся в Едином государственном реестре недвижимости   |   |           | Определены в ходе выполнения комплексных кадастровых работ |            |           | Метод определения координат  | Формулы, примененные для расчета средней квадратической погрешности определения координат характерных точек (Mt), м, с подставленными в такие формулы значениями и итоговые (вычисленные) значения Mt, м |
|   | Координаты, м  |   | Радиус, м | Координаты, м  |            | Радиус, м |  |  |
|   | X  | Y | R         | X  | Y          | R         |  |  |
| 1   | 2  | 3 | 4         | 5  | 6          | 7         | 8  | 9  |
| н100  | -  | - | -         | 656408.39  | 2405929.49 | -         | Метод спутниковых геодезических измерений (определений)                                    | $Mt = \sqrt{(m0^2 + m1^2)} = \sqrt{(0,10^2 + 0^2)} = 0,10$   |
| н110  | -  | - | -         | 656409.27  | 2405924.58 | -         | Метод спутниковых геодезических измерений (определений)                                    | $Mt = \sqrt{(m0^2 + m1^2)} = \sqrt{(0,10^2 + 0^2)} = 0,10$   |
| н120  | -  | - | -         | 656413.05  | 2405925.25 | -         | Метод спутниковых геодезических измерений (определений)                                    | $Mt = \sqrt{(m0^2 + m1^2)} = \sqrt{(0,10^2 + 0^2)} = 0,10$   |
| н130  | -  | - | -         | 656412.77  | 2405926.81 | -         | Метод спутниковых геодезических измерений (определений)                                    | $Mt = \sqrt{(m0^2 + m1^2)} = \sqrt{(0,10^2 + 0^2)} = 0,10$   |
| н10   | -  | - | -         | 656418.22  | 2405927.78 | -         | Метод спутниковых геодезических измерений (определений)                                    | $Mt = \sqrt{(m0^2 + m1^2)} = \sqrt{(0,10^2 + 0^2)} = 0,10$   |
| 2. Сведения о характеристиках объекта недвижимости с кадастровым номером : 29:16:000000:1360 :            |  |   |           |  |            |           |  |  |
| № п/п   | Наименование характеристики  |   |           |  |            |           | Значение характеристики  |  |
| 1   | 2  |   |           |  |            |           | 3  |  |
| 1.  | Вид объекта недвижимости   |   |           |  |            |           | здание   |  |
| 2.  | Ранее присвоенный государственный учетный номер (инвентарный) здания, сооружения, объекта незавершенного строительства                                       |   |           |  |            |           | -  |  |
| 3.  | Кадастровый номер земельного участка (земельных участков), в границах которого (которых) расположены здание, сооружение, объект незавершенного строительства |   |           |  |            |           | 29:16:131001:3   |  |
| 4.  | Уникальный учетный номер кадастрового квартала, в границах которого расположены здание, сооружение, объект незавершенного строительства                      |   |           |  |            |           | 29:16:131001   |  |
| 5.  | Адрес здания, сооружения, объекта незавершенного строительства   |   |           |  |            |           | Российская Федерация, 164840, Архангельская область, район Приморский, деревня Уна, дом 62 |  |

**2. Сведения о характеристиках объекта недвижимости с кадастровым номером : 29:16:000000:1360 :**

| <b>№ п/п</b> | <b>Наименование характеристики</b>  | <b>Значение характеристики</b> |
|--------------|---|--------------------------------|
| <b>1</b>     | <b>2</b>  | <b>3</b>                       |
| 5.1.         | Сведения о местоположении здания, сооружения, объекта незавершенного строительства (при отсутствии адреса) в структурированном в соответствии с федеральной информационной адресной системой виде | -                              |
| 5.2.         | Дополнительные сведения о местоположении  | -                              |
| 6.           | Иные сведения   | -                              |

**3. Пояснения к сведениям об объекте недвижимости с кадастровым номером 29:16:000000:1360 :**

|    |   |
|----|---|
| 1. | - |
|----|---|

|  |  |
|--|--|
|  |  |
|--|--|



**Описание местоположения зданий, сооружений,  
объектов незавершенного строительства на земельном участке**

**1. Сведения о характерных точках контура объекта недвижимости  
с кадастровым номером : 29:16:000000:1361 :**

Система координат МСК-29, зона 2

Зона № 2

| Обозначение<br>характерных точек<br>контура | Содержатся в Едином<br>государственном реестре<br>недвижимости |   |               | Определены в ходе<br>выполнения комплексных<br>кадастровых работ |            |               | Метод опреде<br>ления коор<br>динат                                 | Формулы, примененные<br>для расчета средней<br>квадратической<br>погрешности определения<br>координат характерных<br>точек (Mt), м, с<br>подставленными в такие<br>формулы значениями и<br>итоговые (вычисленные)<br>значения Mt, м |
|---|--|---|---------------|--|------------|---------------|---|---|
|   | Координаты, м  |   | Ради<br>ус, м | Координаты, м  |            | Ради<br>ус, м |   |   |
|   | X  | Y | R             | X  | Y          | R             |   |   |
| 1   | 2  | 3 | 4             | 5  | 6          | 7             | 8   | 9   |
| н1О   | -  | - | -             | 656681.78  | 2405988.74 | -             | Метод<br>спутниковых<br>геодезических<br>измерений<br>(определений) | $Mt = \sqrt{(m0^2 + m1^2)} = \sqrt{(0,10^2 + 0^2)} = 0,10$  |
| н2О   | -  | - | -             | 656688.65  | 2405993.15 | -             | Метод<br>спутниковых<br>геодезических<br>измерений<br>(определений) | $Mt = \sqrt{(m0^2 + m1^2)} = \sqrt{(0,10^2 + 0^2)} = 0,10$  |
| н3О   | -  | - | -             | 656678.74  | 2406008.63 | -             | Метод<br>спутниковых<br>геодезических<br>измерений<br>(определений) | $Mt = \sqrt{(m0^2 + m1^2)} = \sqrt{(0,10^2 + 0^2)} = 0,10$  |
| н4О   | -  | - | -             | 656671.86  | 2406004.22 | -             | Метод<br>спутниковых<br>геодезических<br>измерений<br>(определений) | $Mt = \sqrt{(m0^2 + m1^2)} = \sqrt{(0,10^2 + 0^2)} = 0,10$  |
| н5О   | -  | - | -             | 656673.81  | 2406001.17 | -             | Метод<br>спутниковых<br>геодезических<br>измерений<br>(определений) | $Mt = \sqrt{(m0^2 + m1^2)} = \sqrt{(0,10^2 + 0^2)} = 0,10$  |
| н6О   | -  | - | -             | 656671.66  | 2405999.80 | -             | Метод<br>спутниковых<br>геодезических<br>измерений<br>(определений) | $Mt = \sqrt{(m0^2 + m1^2)} = \sqrt{(0,10^2 + 0^2)} = 0,10$  |
| н7О   | -  | - | -             | 656674.08  | 2405996.03 | -             | Метод<br>спутниковых<br>геодезических<br>измерений<br>(определений) | $Mt = \sqrt{(m0^2 + m1^2)} = \sqrt{(0,10^2 + 0^2)} = 0,10$  |
| н8О   | -  | - | -             | 656676.23  | 2405997.40 | -             | Метод<br>спутниковых<br>геодезических<br>измерений<br>(определений) | $Mt = \sqrt{(m0^2 + m1^2)} = \sqrt{(0,10^2 + 0^2)} = 0,10$  |
| н1О   | -  | - | -             | 656681.78  | 2405988.74 | -             | Метод<br>спутниковых<br>геодезических<br>измерений<br>(определений) | $Mt = \sqrt{(m0^2 + m1^2)} = \sqrt{(0,10^2 + 0^2)} = 0,10$  |

**2. Сведения о характеристиках объекта недвижимости с кадастровым номером : 29:16:000000:1361 :**

| <b>№ п/п</b> | <b>Наименование характеристики</b>  | <b>Значение характеристики</b>   |
|--------------|---|--|
| <b>1</b>     | <b>2</b>  | <b>3</b>   |
| 1.           | Вид объекта недвижимости  | здание   |
| 2.           | Ранее присвоенный государственный учетный номер (инвентарный) здания, сооружения, объекта незавершенного строительства  | -  |
| 3.           | Кадастровый номер земельного участка (земельных участков), в границах которого (которых) расположены здание, сооружение, объект незавершенного строительства                                      | -  |
| 4.           | Уникальный учетный номер кадастрового квартала, в границах которого расположены здание, сооружение, объект незавершенного строительства   | 29:16:131001   |
| 5.           | Адрес здания, сооружения, объекта незавершенного строительства  | Российская Федерация, 164840, Архангельская область, район Приморский, деревня Уна, дом 78 |
| 5.1.         | Сведения о местоположении здания, сооружения, объекта незавершенного строительства (при отсутствии адреса) в структурированном в соответствии с федеральной информационной адресной системой виде | -  |
| 5.2.         | Дополнительные сведения о местоположении  | -  |
| 6.           | Иные сведения   | -  |

**3. Пояснения к сведениям об объекте недвижимости с кадастровым номером 29:16:000000:1361 :**

|    |   |
|----|---|
| 1. | - |
|----|---|

**Описание местоположения зданий, сооружений,  
объектов незавершенного строительства на земельном участке**

**1. Сведения о характерных точках контура объекта недвижимости  
с кадастровым номером : 29:16:000000:1362 :**

Система координат МСК-29, зона 2

Зона № 2

| Обозначение<br>характерных точек<br>контура | Содержатся в Едином<br>государственном реестре<br>недвижимости |   |               | Определены в ходе<br>выполнения комплексных<br>кадастровых работ |            |               | Метод опреде<br>ления коор<br>динат                                 | Формулы, примененные<br>для расчета средней<br>квадратической<br>погрешности определения<br>координат характерных<br>точек (Mt), м, с<br>подставленными в такие<br>формулы значениями и<br>итоговые (вычисленные)<br>значения Mt, м |
|---|--|---|---------------|--|------------|---------------|---|---|
|   | Координаты, м  |   | Ради<br>ус, м | Координаты, м  |            | Ради<br>ус, м |   |   |
|   | X  | Y | R             | X  | Y          | R             |   |   |
| 1   | 2  | 3 | 4             | 5  | 6          | 7             | 8   | 9   |
| н1О   | -  | - | -             | 656322.06  | 2406214.39 | -             | Метод<br>спутниковых<br>геодезических<br>измерений<br>(определений) | $Mt = \sqrt{(m0^2 + m1^2)} = \sqrt{(0,10^2 + 0^2)} = 0,10$  |
| н2О   | -  | - | -             | 656331.45  | 2406225.47 | -             | Метод<br>спутниковых<br>геодезических<br>измерений<br>(определений) | $Mt = \sqrt{(m0^2 + m1^2)} = \sqrt{(0,10^2 + 0^2)} = 0,10$  |
| н3О   | -  | - | -             | 656323.59  | 2406232.13 | -             | Метод<br>спутниковых<br>геодезических<br>измерений<br>(определений) | $Mt = \sqrt{(m0^2 + m1^2)} = \sqrt{(0,10^2 + 0^2)} = 0,10$  |
| н4О   | -  | - | -             | 656321.23  | 2406229.34 | -             | Метод<br>спутниковых<br>геодезических<br>измерений<br>(определений) | $Mt = \sqrt{(m0^2 + m1^2)} = \sqrt{(0,10^2 + 0^2)} = 0,10$  |
| н5О   | -  | - | -             | 656319.69  | 2406230.65 | -             | Метод<br>спутниковых<br>геодезических<br>измерений<br>(определений) | $Mt = \sqrt{(m0^2 + m1^2)} = \sqrt{(0,10^2 + 0^2)} = 0,10$  |
| н6О   | -  | - | -             | 656317.61  | 2406228.19 | -             | Метод<br>спутниковых<br>геодезических<br>измерений<br>(определений) | $Mt = \sqrt{(m0^2 + m1^2)} = \sqrt{(0,10^2 + 0^2)} = 0,10$  |
| н7О   | -  | - | -             | 656319.15  | 2406226.89 | -             | Метод<br>спутниковых<br>геодезических<br>измерений<br>(определений) | $Mt = \sqrt{(m0^2 + m1^2)} = \sqrt{(0,10^2 + 0^2)} = 0,10$  |
| н8О   | -  | - | -             | 656314.20  | 2406221.05 | -             | Метод<br>спутниковых<br>геодезических<br>измерений<br>(определений) | $Mt = \sqrt{(m0^2 + m1^2)} = \sqrt{(0,10^2 + 0^2)} = 0,10$  |
| н1О   | -  | - | -             | 656322.06  | 2406214.39 | -             | Метод<br>спутниковых<br>геодезических<br>измерений<br>(определений) | $Mt = \sqrt{(m0^2 + m1^2)} = \sqrt{(0,10^2 + 0^2)} = 0,10$  |

**2. Сведения о характеристиках объекта недвижимости с кадастровым номером : 29:16:000000:1362 :**

| <b>№ п/п</b> | <b>Наименование характеристики</b>  | <b>Значение характеристики</b>  |
|--------------|---|---|
| <b>1</b>     | <b>2</b>  | <b>3</b>  |
| 1.           | Вид объекта недвижимости  | здание  |
| 2.           | Ранее присвоенный государственный учетный номер (инвентарный) здания, сооружения, объекта незавершенного строительства  | -   |
| 3.           | Кадастровый номер земельного участка (земельных участков), в границах которого (которых) расположены здание, сооружение, объект незавершенного строительства                                      | 29:16:131001:28   |
| 4.           | Уникальный учетный номер кадастрового квартала, в границах которого расположены здание, сооружение, объект незавершенного строительства   | 29:16:131001  |
| 5.           | Адрес здания, сооружения, объекта незавершенного строительства  | -   |
| 5.1.         | Сведения о местоположении здания, сооружения, объекта незавершенного строительства (при отсутствии адреса) в структурированном в соответствии с федеральной информационной адресной системой виде | Российская Федерация,<br>Архангельская область, район<br>Приморский, МО "Пертоминское",<br>д. Уна |
| 5.2.         | Дополнительные сведения о местоположении  | -   |
| 6.           | Иные сведения   | Запрещение регистрации.   |

**3. Пояснения к сведениям об объекте недвижимости с кадастровым номером 29:16:000000:1362 :**

|    |   |
|----|---|
| 1. | - |
|    |   |

**Описание местоположения зданий, сооружений,  
объектов незавершенного строительства на земельном участке**

**1. Сведения о характерных точках контура объекта недвижимости  
с кадастровым номером : 29:16:000000:1365 :**

Система координат МСК-29, зона 2

Зона № 2

| Обозначение<br>характерных точек<br>контура | Содержатся в Едином<br>государственном реестре<br>недвижимости |          |               | Определены в ходе<br>выполнения комплексных<br>кадастровых работ |            |               | Метод опреде<br>ления коор<br>динат                                 | Формулы, примененные<br>для расчета средней<br>квадратической<br>погрешности определения<br>координат характерных<br>точек (Mt), м, с<br>подставленными в такие<br>формулы значениями и<br>итоговые (вычисленные)<br>значения Mt, м |
|---|--|----------|---------------|--|------------|---------------|---|---|
|   | Координаты, м  |          | Ради<br>ус, м | Координаты, м  |            | Ради<br>ус, м |   |   |
|   | X  | Y        | R             | X  | Y          | R             |   |   |
| <b>1</b>                                    | <b>2</b>   | <b>3</b> | <b>4</b>      | <b>5</b>   | <b>6</b>   | <b>7</b>      | <b>8</b>  | <b>9</b>  |
| n1O   | -  | -        | -             | 656926.92  | 2406081.82 | -             | Метод<br>спутниковых<br>геодезических<br>измерений<br>(определений) | $Mt = \sqrt{(m_0^2 + m_1^2)} = \sqrt{(0,10^2 + 0^2)} = 0,10$  |
| n2O   | -  | -        | -             | 656925.19  | 2406091.81 | -             | Метод<br>спутниковых<br>геодезических<br>измерений<br>(определений) | $Mt = \sqrt{(m_0^2 + m_1^2)} = \sqrt{(0,10^2 + 0^2)} = 0,10$  |
| n3O   | -  | -        | -             | 656919.90  | 2406090.90 | -             | Метод<br>спутниковых<br>геодезических<br>измерений<br>(определений) | $Mt = \sqrt{(m_0^2 + m_1^2)} = \sqrt{(0,10^2 + 0^2)} = 0,10$  |
| n4O   | -  | -        | -             | 656921.63  | 2406080.91 | -             | Метод<br>спутниковых<br>геодезических<br>измерений<br>(определений) | $Mt = \sqrt{(m_0^2 + m_1^2)} = \sqrt{(0,10^2 + 0^2)} = 0,10$  |
| n1O   | -  | -        | -             | 656926.92  | 2406081.82 | -             | Метод<br>спутниковых<br>геодезических<br>измерений<br>(определений) | $Mt = \sqrt{(m_0^2 + m_1^2)} = \sqrt{(0,10^2 + 0^2)} = 0,10$  |

**2. Сведения о характеристиках объекта недвижимости  
с кадастровым номером : 29:16:000000:1365 :**

| № п/п    | Наименование характеристики  | Значение характеристики |
|----------|--|-------------------------|
| <b>1</b> | <b>2</b>   | <b>3</b>                |
| 1.       | Вид объекта недвижимости   | здание                  |
| 2.       | Ранее присвоенный государственный учетный номер (инвентарный) здания, сооружения, объекта незавершенного строительства                                       | -                       |
| 3.       | Кадастровый номер земельного участка (земельных участков), в границах которого (которых) расположены здание, сооружение, объект незавершенного строительства | -                       |
| 4.       | Уникальный учетный номер кадастрового квартала, в границах которого расположены здание, сооружение, объект незавершенного строительства                      | 29:16:131001            |
| 5.       | Адрес здания, сооружения, объекта незавершенного строительства   | -                       |

**2. Сведения о характеристиках объекта недвижимости с кадастровым номером : 29:16:000000:1365 :**

| <b>№ п/п</b> | <b>Наименование характеристики</b>  | <b>Значение характеристики</b>   |
|--------------|---|--|
| <b>1</b>     | <b>2</b>  | <b>3</b>   |
| 5.1.         | Сведения о местоположении здания, сооружения, объекта незавершенного строительства (при отсутствии адреса) в структурированном в соответствии с федеральной информационной адресной системой виде | Российская Федерация,<br>Архангельская область, район<br>Приморский, Пертоминский с/совет,<br>дер. Уна |
| 5.2.         | Дополнительные сведения о местоположении  | -  |
| 6.           | Иные сведения   | -  |

**3. Пояснения к сведениям об объекте недвижимости с кадастровым номером 29:16:000000:1365 :**

|    |   |
|----|---|
| 1. | - |
|----|---|

## Описание местоположения зданий, сооружений, объектов незавершенного строительства на земельном участке

**1. Сведения о характерных точках контура объекта недвижимости  
с кадастровым номером : 29:16:000000:1366 :**

Система координат МСК-29, зона 2

Зона № 2

| Обозначение<br>характерных точек<br>контура | Содержатся в Едином<br>государственном реестре<br>недвижимости |   |               | Определены в ходе<br>выполнения комплексных<br>кадастровых работ |            |               | Метод опреде<br>ления коор<br>динат                                 | Формулы, примененные<br>для расчета средней<br>квадратической<br>погрешности определения<br>координат характерных<br>точек (Mt), м, с<br>подставленными в такие<br>формулы значениями и<br>итоговые (вычисленные)<br>значения Mt, м |
|---|--|---|---------------|--|------------|---------------|---|---|
|   | Координаты, м  |   | Ради<br>ус, м | Координаты, м  |            | Ради<br>ус, м |   |   |
|   | X  | Y | R             | X  | Y          | R             |   |   |
| 1   | 2  | 3 | 4             | 5  | 6          | 7             | 8   | 9   |
| н1О   | -  | - | -             | 656688.90  | 2405939.92 | -             | Метод<br>спутниковых<br>геодезических<br>измерений<br>(определений) | $Mt = \sqrt{(m_0^2 + m_1^2)} = \sqrt{(0,10^2 + 0^2)} = 0,10$  |
| н2О   | -  | - | -             | 656694.02  | 2405943.00 | -             | Метод<br>спутниковых<br>геодезических<br>измерений<br>(определений) | $Mt = \sqrt{(m_0^2 + m_1^2)} = \sqrt{(0,10^2 + 0^2)} = 0,10$  |
| н3О   | -  | - | -             | 656685.52  | 2405957.14 | -             | Метод<br>спутниковых<br>геодезических<br>измерений<br>(определений) | $Mt = \sqrt{(m_0^2 + m_1^2)} = \sqrt{(0,10^2 + 0^2)} = 0,10$  |
| н4О   | -  | - | -             | 656680.39  | 2405954.06 | -             | Метод<br>спутниковых<br>геодезических<br>измерений<br>(определений) | $Mt = \sqrt{(m_0^2 + m_1^2)} = \sqrt{(0,10^2 + 0^2)} = 0,10$  |
| н5О   | -  | - | -             | 656684.72  | 2405946.87 | -             | Метод<br>спутниковых<br>геодезических<br>измерений<br>(определений) | $Mt = \sqrt{(m_0^2 + m_1^2)} = \sqrt{(0,10^2 + 0^2)} = 0,10$  |
| н6О   | -  | - | -             | 656681.51  | 2405944.94 | -             | Метод<br>спутниковых<br>геодезических<br>измерений<br>(определений) | $Mt = \sqrt{(m_0^2 + m_1^2)} = \sqrt{(0,10^2 + 0^2)} = 0,10$  |
| н7О   | -  | - | -             | 656680.75  | 2405946.20 | -             | Метод<br>спутниковых<br>геодезических<br>измерений<br>(определений) | $Mt = \sqrt{(m_0^2 + m_1^2)} = \sqrt{(0,10^2 + 0^2)} = 0,10$  |
| н8О   | -  | - | -             | 656680.07  | 2405945.80 | -             | Метод<br>спутниковых<br>геодезических<br>измерений<br>(определений) | $Mt = \sqrt{(m_0^2 + m_1^2)} = \sqrt{(0,10^2 + 0^2)} = 0,10$  |
| н9О   | -  | - | -             | 656679.88  | 2405946.11 | -             | Метод<br>спутниковых<br>геодезических<br>измерений<br>(определений) | $Mt = \sqrt{(m_0^2 + m_1^2)} = \sqrt{(0,10^2 + 0^2)} = 0,10$  |

**1. Сведения о характерных точках контура объекта недвижимости с кадастровым номером : 29:16:000000:1366 :**

Система координат МСК-29, зона 2

Зона № 2

| Обозначение характерных точек контура | Содержатся в Едином государственном реестре недвижимости |   |           | Определены в ходе выполнения комплексных кадастровых работ |            |           | Метод определения координат                             | Формулы, примененные для расчета средней квадратической погрешности определения координат характерных точек (Mt), м, с подставленными в такие формулы значениями и итоговые (вычисленные) значения Mt, м |
|---------------------------------------|--|---|-----------|--|------------|-----------|---|--|
|                                       | Координаты, м  |   | Радиус, м | Координаты, м  |            | Радиус, м |   |  |
|                                       | X  | Y | R         | X  | Y          | R         |   |  |
| 1                                     | 2  | 3 | 4         | 5  | 6          | 7         | 8   | 9  |
| н100                                  | -  | - | -         | 656679.07  | 2405945.62 | -         | Метод спутниковых геодезических измерений (определений) | $Mt = \sqrt{(m0^2 + m1^2)} = \sqrt{(0,10^2 + 0^2)} = 0,10$   |
| н110                                  | -  | - | -         | 656680.02  | 2405944.04 | -         | Метод спутниковых геодезических измерений (определений) | $Mt = \sqrt{(m0^2 + m1^2)} = \sqrt{(0,10^2 + 0^2)} = 0,10$   |
| н120                                  | -  | - | -         | 656681.72  | 2405941.22 | -         | Метод спутниковых геодезических измерений (определений) | $Mt = \sqrt{(m0^2 + m1^2)} = \sqrt{(0,10^2 + 0^2)} = 0,10$   |
| н130                                  | -  | - | -         | 656686.41  | 2405944.04 | -         | Метод спутниковых геодезических измерений (определений) | $Mt = \sqrt{(m0^2 + m1^2)} = \sqrt{(0,10^2 + 0^2)} = 0,10$   |
| н10                                   | -  | - | -         | 656688.90  | 2405939.92 | -         | Метод спутниковых геодезических измерений (определений) | $Mt = \sqrt{(m0^2 + m1^2)} = \sqrt{(0,10^2 + 0^2)} = 0,10$   |

**2. Сведения о характеристиках объекта недвижимости с кадастровым номером : 29:16:000000:1366 :**

| № п/п | Наименование характеристики  | Значение характеристики |
|-------|--|-------------------------|
| 1     | 2  | 3                       |
| 1.    | Вид объекта недвижимости   | здание                  |
| 2.    | Ранее присвоенный государственный учетный номер (инвентарный) здания, сооружения, объекта незавершенного строительства                                       | -                       |
| 3.    | Кадастровый номер земельного участка (земельных участков), в границах которого (которых) расположены здание, сооружение, объект незавершенного строительства | -                       |
| 4.    | Уникальный учетный номер кадастрового квартала, в границах которого расположены здание, сооружение, объект незавершенного строительства                      | 29:16:131001            |
| 5.    | Адрес здания, сооружения, объекта незавершенного строительства   | -                       |



**2. Сведения о характеристиках объекта недвижимости с кадастровым номером : 29:16:000000:1366 :**

| <b>№ п/п</b> | <b>Наименование характеристики</b>  | <b>Значение характеристики</b>   |
|--------------|---|--|
| <b>1</b>     | <b>2</b>  | <b>3</b>   |
| 5.1.         | Сведения о местоположении здания, сооружения, объекта незавершенного строительства (при отсутствии адреса) в структурированном в соответствии с федеральной информационной адресной системой виде | Российская Федерация, 164840, Архангельская область, район Приморский, деревня Уна, дом 77 |
| 5.2.         | Дополнительные сведения о местоположении  | -  |
| 6.           | Иные сведения   | -  |

**3. Пояснения к сведениям об объекте недвижимости с кадастровым номером 29:16:000000:1366 :**

|    |   |
|----|---|
| 1. | - |
|----|---|

**Описание местоположения зданий, сооружений,  
объектов незавершенного строительства на земельном участке**

**1. Сведения о характерных точках контура объекта недвижимости  
с кадастровым номером : 29:16:000000:1499 :**

Система координат МСК-29, зона 2

Зона № 2

| Обозначение<br>характерных точек<br>контура | Содержатся в Едином<br>государственном реестре<br>недвижимости |   |               | Определены в ходе<br>выполнения комплексных<br>кадастровых работ |            |               | Метод опреде<br>ления коор<br>динат                                 | Формулы, примененные<br>для расчета средней<br>квадратической<br>погрешности определения<br>координат характерных<br>точек (Mt), м, с<br>подставленными в такие<br>формулы значениями и<br>итоговые (вычисленные)<br>значения Mt, м |
|---|--|---|---------------|--|------------|---------------|---|---|
|   | Координаты, м  |   | Ради<br>ус, м | Координаты, м  |            | Ради<br>ус, м |   |   |
|   | X  | Y | R             | X  | Y          | R             |   |   |
| 1   | 2  | 3 | 4             | 5  | 6          | 7             | 8   | 9   |
| н1О   | -  | - | -             | 656272.97  | 2406305.29 | -             | Метод<br>спутниковых<br>геодезических<br>измерений<br>(определений) | $Mt = \sqrt{(m0^2 + m1^2)} = \sqrt{(0,10^2 + 0^2)} = 0,10$  |
| н2О   | -  | - | -             | 656276.61  | 2406308.86 | -             | Метод<br>спутниковых<br>геодезических<br>измерений<br>(определений) | $Mt = \sqrt{(m0^2 + m1^2)} = \sqrt{(0,10^2 + 0^2)} = 0,10$  |
| н3О   | -  | - | -             | 656264.30  | 2406321.15 | -             | Метод<br>спутниковых<br>геодезических<br>измерений<br>(определений) | $Mt = \sqrt{(m0^2 + m1^2)} = \sqrt{(0,10^2 + 0^2)} = 0,10$  |
| н4О   | -  | - | -             | 656260.80  | 2406317.73 | -             | Метод<br>спутниковых<br>геодезических<br>измерений<br>(определений) | $Mt = \sqrt{(m0^2 + m1^2)} = \sqrt{(0,10^2 + 0^2)} = 0,10$  |
| н5О   | -  | - | -             | 656262.58  | 2406315.91 | -             | Метод<br>спутниковых<br>геодезических<br>измерений<br>(определений) | $Mt = \sqrt{(m0^2 + m1^2)} = \sqrt{(0,10^2 + 0^2)} = 0,10$  |
| н6О   | -  | - | -             | 656260.13  | 2406313.50 | -             | Метод<br>спутниковых<br>геодезических<br>измерений<br>(определений) | $Mt = \sqrt{(m0^2 + m1^2)} = \sqrt{(0,10^2 + 0^2)} = 0,10$  |
| н7О   | -  | - | -             | 656264.88  | 2406308.64 | -             | Метод<br>спутниковых<br>геодезических<br>измерений<br>(определений) | $Mt = \sqrt{(m0^2 + m1^2)} = \sqrt{(0,10^2 + 0^2)} = 0,10$  |
| н8О   | -  | - | -             | 656267.34  | 2406311.05 | -             | Метод<br>спутниковых<br>геодезических<br>измерений<br>(определений) | $Mt = \sqrt{(m0^2 + m1^2)} = \sqrt{(0,10^2 + 0^2)} = 0,10$  |
| н1О   | -  | - | -             | 656272.97  | 2406305.29 | -             | Метод<br>спутниковых<br>геодезических<br>измерений<br>(определений) | $Mt = \sqrt{(m0^2 + m1^2)} = \sqrt{(0,10^2 + 0^2)} = 0,10$  |

**2. Сведения о характеристиках объекта недвижимости с кадастровым номером : 29:16:000000:1499 :**

| <b>№ п/п</b> | <b>Наименование характеристики</b>  | <b>Значение характеристики</b>  |
|--------------|---|---|
| <b>1</b>     | <b>2</b>  | <b>3</b>  |
| 1.           | Вид объекта недвижимости  | здание  |
| 2.           | Ранее присвоенный государственный учетный номер (инвентарный) здания, сооружения, объекта незавершенного строительства  | -   |
| 3.           | Кадастровый номер земельного участка (земельных участков), в границах которого (которых) расположены здание, сооружение, объект незавершенного строительства                                      | 29:16:131001:1  |
| 4.           | Уникальный учетный номер кадастрового квартала, в границах которого расположены здание, сооружение, объект незавершенного строительства   | 29:16:131001  |
| 5.           | Адрес здания, сооружения, объекта незавершенного строительства  | -   |
| 5.1.         | Сведения о местоположении здания, сооружения, объекта незавершенного строительства (при отсутствии адреса) в структурированном в соответствии с федеральной информационной адресной системой виде | Российская Федерация,<br>Архангельская область, район<br>Приморский, Пертоминский с/совет,<br>дер. Уна, д. 21 |
| 5.2.         | Дополнительные сведения о местоположении  | -   |
| 6.           | Иные сведения   | -   |

**3. Пояснения к сведениям об объекте недвижимости с кадастровым номером 29:16:000000:1499 :**

|    |   |
|----|---|
| 1. | - |
|----|---|

**Описание местоположения зданий, сооружений,  
объектов незавершенного строительства на земельном участке**

**1. Сведения о характерных точках контура объекта недвижимости  
с кадастровым номером : 29:16:000000:1501 :**

Система координат МСК-29, зона 2

Зона № 2

| Обозначение<br>характерных точек<br>контура | Содержатся в Едином<br>государственном реестре<br>недвижимости |          |               | Определены в ходе<br>выполнения комплексных<br>кадастровых работ |            |               | Метод опреде<br>ления коор<br>динат                                 | Формулы, примененные<br>для расчета средней<br>квадратической<br>погрешности определения<br>координат характерных<br>точек (Mt), м, с<br>подставленными в такие<br>формулы значениями и<br>итоговые (вычисленные)<br>значения Mt, м |
|---|--|----------|---------------|--|------------|---------------|---|---|
|   | Координаты, м  |          | Ради<br>ус, м | Координаты, м  |            | Ради<br>ус, м |   |   |
|   | X  | Y        | R             | X  | Y          | R             |   |   |
| <b>1</b>                                    | <b>2</b>   | <b>3</b> | <b>4</b>      | <b>5</b>   | <b>6</b>   | <b>7</b>      | <b>8</b>  | <b>9</b>  |
| n1O   | -  | -        | -             | 656929.13  | 2406069.60 | -             | Метод<br>спутниковых<br>геодезических<br>измерений<br>(определений) | $Mt = \sqrt{(m_0^2 + m_1^2)} = \sqrt{(0,10^2 + 0^2)} = 0,10$  |
| n2O   | -  | -        | -             | 656927.40  | 2406079.59 | -             | Метод<br>спутниковых<br>геодезических<br>измерений<br>(определений) | $Mt = \sqrt{(m_0^2 + m_1^2)} = \sqrt{(0,10^2 + 0^2)} = 0,10$  |
| n3O   | -  | -        | -             | 656922.11  | 2406078.68 | -             | Метод<br>спутниковых<br>геодезических<br>измерений<br>(определений) | $Mt = \sqrt{(m_0^2 + m_1^2)} = \sqrt{(0,10^2 + 0^2)} = 0,10$  |
| n4O   | -  | -        | -             | 656923.84  | 2406068.69 | -             | Метод<br>спутниковых<br>геодезических<br>измерений<br>(определений) | $Mt = \sqrt{(m_0^2 + m_1^2)} = \sqrt{(0,10^2 + 0^2)} = 0,10$  |
| n1O   | -  | -        | -             | 656929.13  | 2406069.60 | -             | Метод<br>спутниковых<br>геодезических<br>измерений<br>(определений) | $Mt = \sqrt{(m_0^2 + m_1^2)} = \sqrt{(0,10^2 + 0^2)} = 0,10$  |

**2. Сведения о характеристиках объекта недвижимости  
с кадастровым номером : 29:16:000000:1501 :**

| № п/п    | Наименование характеристики  | Значение характеристики |
|----------|--|-------------------------|
| <b>1</b> | <b>2</b>   | <b>3</b>                |
| 1.       | Вид объекта недвижимости   | здание                  |
| 2.       | Ранее присвоенный государственный учетный номер (инвентарный) здания, сооружения, объекта незавершенного строительства                                       | -                       |
| 3.       | Кадастровый номер земельного участка (земельных участков), в границах которого (которых) расположены здание, сооружение, объект незавершенного строительства | -                       |
| 4.       | Уникальный учетный номер кадастрового квартала, в границах которого расположены здание, сооружение, объект незавершенного строительства                      | 29:16:131001            |
| 5.       | Адрес здания, сооружения, объекта незавершенного строительства   | -                       |

**2. Сведения о характеристиках объекта недвижимости с кадастровым номером : 29:16:000000:1501 :**

| № п/п | Наименование характеристики   | Значение характеристики  |
|-------|---|--|
| 1     | 2   | 3  |
| 5.1.  | Сведения о местоположении здания, сооружения, объекта незавершенного строительства (при отсутствии адреса) в структурированном в соответствии с федеральной информационной адресной системой виде | Российская Федерация,<br>Архангельская область, район<br>Приморский, Пертоминский с/совет,<br>дер. Уна |
| 5.2.  | Дополнительные сведения о местоположении  | -  |
| 6.    | Иные сведения   | -  |

**3. Пояснения к сведениям об объекте недвижимости с кадастровым номером 29:16:000000:1501 :**

|    |   |
|----|---|
| 1. | - |
|----|---|

**Описание местоположения зданий, сооружений,  
объектов незавершенного строительства на земельном участке**

**1. Сведения о характерных точках контура объекта недвижимости  
с кадастровым номером : 29:16:000000:1502 :**

Система координат МСК-29, зона 2

Зона № 2

| Обозначение<br>характерных точек<br>контура | Содержатся в Едином<br>государственном реестре<br>недвижимости |   |               | Определены в ходе<br>выполнения комплексных<br>кадастровых работ |            |               | Метод опреде<br>ления коор<br>динат                                 | Формулы, примененные<br>для расчета средней<br>квадратической<br>погрешности определения<br>координат характерных<br>точек (Mt), м, с<br>подставленными в такие<br>формулы значениями и<br>итоговые (вычисленные)<br>значения Mt, м |
|---|--|---|---------------|--|------------|---------------|---|---|
|   | Координаты, м  |   | Ради<br>ус, м | Координаты, м  |            | Ради<br>ус, м |   |   |
|   | X  | Y | R             | X  | Y          | R             |   |   |
| 1   | 2  | 3 | 4             | 5  | 6          | 7             | 8   | 9   |
| н1О   | -  | - | -             | 656306.61  | 2405949.04 | -             | Метод<br>спутниковых<br>геодезических<br>измерений<br>(определений) | $Mt = \sqrt{(m0^2 + m1^2)} = \sqrt{(0,10^2 + 0^2)} = 0,10$  |
| н2О   | -  | - | -             | 656306.92  | 2405952.14 | -             | Метод<br>спутниковых<br>геодезических<br>измерений<br>(определений) | $Mt = \sqrt{(m0^2 + m1^2)} = \sqrt{(0,10^2 + 0^2)} = 0,10$  |
| н3О   | -  | - | -             | 656307.70  | 2405965.70 | -             | Метод<br>спутниковых<br>геодезических<br>измерений<br>(определений) | $Mt = \sqrt{(m0^2 + m1^2)} = \sqrt{(0,10^2 + 0^2)} = 0,10$  |
| н4О   | -  | - | -             | 656301.28  | 2405966.07 | -             | Метод<br>спутниковых<br>геодезических<br>измерений<br>(определений) | $Mt = \sqrt{(m0^2 + m1^2)} = \sqrt{(0,10^2 + 0^2)} = 0,10$  |
| н5О   | -  | - | -             | 656300.63  | 2405954.61 | -             | Метод<br>спутниковых<br>геодезических<br>измерений<br>(определений) | $Mt = \sqrt{(m0^2 + m1^2)} = \sqrt{(0,10^2 + 0^2)} = 0,10$  |
| н6О   | -  | - | -             | 656298.41  | 2405954.74 | -             | Метод<br>спутниковых<br>геодезических<br>измерений<br>(определений) | $Mt = \sqrt{(m0^2 + m1^2)} = \sqrt{(0,10^2 + 0^2)} = 0,10$  |
| н7О   | -  | - | -             | 656298.12  | 2405949.53 | -             | Метод<br>спутниковых<br>геодезических<br>измерений<br>(определений) | $Mt = \sqrt{(m0^2 + m1^2)} = \sqrt{(0,10^2 + 0^2)} = 0,10$  |
| н1О   | -  | - | -             | 656306.61  | 2405949.04 | -             | Метод<br>спутниковых<br>геодезических<br>измерений<br>(определений) | $Mt = \sqrt{(m0^2 + m1^2)} = \sqrt{(0,10^2 + 0^2)} = 0,10$  |

**2. Сведения о характеристиках объекта недвижимости с кадастровым номером : 29:16:000000:1502 :**

| <b>№ п/п</b> | <b>Наименование характеристики</b>  | <b>Значение характеристики</b>   |
|--------------|---|--|
| <b>1</b>     | <b>2</b>  | <b>3</b>   |
| 1.           | Вид объекта недвижимости  | здание   |
| 2.           | Ранее присвоенный государственный учетный номер (инвентарный) здания, сооружения, объекта незавершенного строительства  | -  |
| 3.           | Кадастровый номер земельного участка (земельных участков), в границах которого (которых) расположены здание, сооружение, объект незавершенного строительства                                      | -  |
| 4.           | Уникальный учетный номер кадастрового квартала, в границах которого расположены здание, сооружение, объект незавершенного строительства   | 29:16:131001   |
| 5.           | Адрес здания, сооружения, объекта незавершенного строительства  | -  |
| 5.1.         | Сведения о местоположении здания, сооружения, объекта незавершенного строительства (при отсутствии адреса) в структурированном в соответствии с федеральной информационной адресной системой виде | Российская Федерация, 164840, Архангельская область, район Приморский, деревня Уна, дом 56 |
| 5.2.         | Дополнительные сведения о местоположении  | -  |
| 6.           | Иные сведения   | -  |

**3. Пояснения к сведениям об объекте недвижимости с кадастровым номером 29:16:000000:1502 :**

|    |   |
|----|---|
| 1. | - |
|----|---|

**Описание местоположения зданий, сооружений,  
объектов незавершенного строительства на земельном участке**

**1. Сведения о характерных точках контура объекта недвижимости  
с кадастровым номером : 29:16:000000:1503 :**

Система координат МСК-29, зона 2

Зона № 2

| Обозначение<br>характерных точек<br>контура | Содержатся в Едином<br>государственном реестре<br>недвижимости |   |               | Определены в ходе<br>выполнения комплексных<br>кадастровых работ |            |               | Метод опреде<br>ления коор<br>динат                                 | Формулы, примененные<br>для расчета средней<br>квадратической<br>погрешности определения<br>координат характерных<br>точек (Mt), м, с<br>подставленными в такие<br>формулы значениями и<br>итоговые (вычисленные)<br>значения Mt, м |
|---|--|---|---------------|--|------------|---------------|---|---|
|   | Координаты, м  |   | Ради<br>ус, м | Координаты, м  |            | Ради<br>ус, м |   |   |
|   | X  | Y | R             | X  | Y          | R             |   |   |
| 1   | 2  | 3 | 4             | 5  | 6          | 7             | 8   | 9   |
| н1О   | -  | - | -             | 656366.68  | 2405935.25 | -             | Метод<br>спутниковых<br>геодезических<br>измерений<br>(определений) | $Mt = \sqrt{(m_0^2 + m_1^2)} = \sqrt{(0,10^2 + 0^2)} = 0,10$  |
| н2О   | -  | - | -             | 656367.21  | 2405939.73 | -             | Метод<br>спутниковых<br>геодезических<br>измерений<br>(определений) | $Mt = \sqrt{(m_0^2 + m_1^2)} = \sqrt{(0,10^2 + 0^2)} = 0,10$  |
| н3О   | -  | - | -             | 656370.87  | 2405939.29 | -             | Метод<br>спутниковых<br>геодезических<br>измерений<br>(определений) | $Mt = \sqrt{(m_0^2 + m_1^2)} = \sqrt{(0,10^2 + 0^2)} = 0,10$  |
| н4О   | -  | - | -             | 656371.07  | 2405940.99 | -             | Метод<br>спутниковых<br>геодезических<br>измерений<br>(определений) | $Mt = \sqrt{(m_0^2 + m_1^2)} = \sqrt{(0,10^2 + 0^2)} = 0,10$  |
| н5О   | -  | - | -             | 656367.41  | 2405941.42 | -             | Метод<br>спутниковых<br>геодезических<br>измерений<br>(определений) | $Mt = \sqrt{(m_0^2 + m_1^2)} = \sqrt{(0,10^2 + 0^2)} = 0,10$  |
| н6О   | -  | - | -             | 656368.36  | 2405949.41 | -             | Метод<br>спутниковых<br>геодезических<br>измерений<br>(определений) | $Mt = \sqrt{(m_0^2 + m_1^2)} = \sqrt{(0,10^2 + 0^2)} = 0,10$  |
| н7О   | -  | - | -             | 656359.94  | 2405950.40 | -             | Метод<br>спутниковых<br>геодезических<br>измерений<br>(определений) | $Mt = \sqrt{(m_0^2 + m_1^2)} = \sqrt{(0,10^2 + 0^2)} = 0,10$  |
| н8О   | -  | - | -             | 656358.26  | 2405936.25 | -             | Метод<br>спутниковых<br>геодезических<br>измерений<br>(определений) | $Mt = \sqrt{(m_0^2 + m_1^2)} = \sqrt{(0,10^2 + 0^2)} = 0,10$  |
| н1О   | -  | - | -             | 656366.68  | 2405935.25 | -             | Метод<br>спутниковых<br>геодезических<br>измерений<br>(определений) | $Mt = \sqrt{(m_0^2 + m_1^2)} = \sqrt{(0,10^2 + 0^2)} = 0,10$  |



**2. Сведения о характеристиках объекта недвижимости с кадастровым номером : 29:16:000000:1503 :**

| <b>№ п/п</b> | <b>Наименование характеристики</b>  | <b>Значение характеристики</b>   |
|--------------|---|--|
| <b>1</b>     | <b>2</b>  | <b>3</b>   |
| 1.           | Вид объекта недвижимости  | здание   |
| 2.           | Ранее присвоенный государственный учетный номер (инвентарный) здания, сооружения, объекта незавершенного строительства  | -  |
| 3.           | Кадастровый номер земельного участка (земельных участков), в границах которого (которых) расположены здание, сооружение, объект незавершенного строительства                                      | 29:16:131001:4   |
| 4.           | Уникальный учетный номер кадастрового квартала, в границах которого расположены здание, сооружение, объект незавершенного строительства   | 29:16:131001   |
| 5.           | Адрес здания, сооружения, объекта незавершенного строительства  | -  |
| 5.1.         | Сведения о местоположении здания, сооружения, объекта незавершенного строительства (при отсутствии адреса) в структурированном в соответствии с федеральной информационной адресной системой виде | Российская Федерация, 164840, Архангельская область, район Приморский, деревня Уна, дом 58 |
| 5.2.         | Дополнительные сведения о местоположении  | -  |
| 6.           | Иные сведения   | -  |

**3. Пояснения к сведениям об объекте недвижимости с кадастровым номером 29:16:000000:1503 :**

|    |   |
|----|---|
| 1. | - |
|----|---|

**Описание местоположения зданий, сооружений,  
объектов незавершенного строительства на земельном участке**

**1. Сведения о характерных точках контура объекта недвижимости  
с кадастровым номером : 29:16:000000:1504 :**

Система координат МСК-29, зона 2

Зона № 2

| Обозначение<br>характерных точек<br>контура | Содержатся в Едином<br>государственном реестре<br>недвижимости |   |               | Определены в ходе<br>выполнения комплексных<br>кадастровых работ |            |               | Метод опреде<br>ления коор<br>динат                                 | Формулы, примененные<br>для расчета средней<br>квадратической<br>погрешности определения<br>координат характерных<br>точек (Mt), м, с<br>подставленными в такие<br>формулы значениями и<br>итоговые (вычисленные)<br>значения Mt, м |
|---|--|---|---------------|--|------------|---------------|---|---|
|   | Координаты, м  |   | Ради<br>ус, м | Координаты, м  |            | Ради<br>ус, м |   |   |
|   | X  | Y | R             | X  | Y          | R             |   |   |
| 1   | 2  | 3 | 4             | 5  | 6          | 7             | 8   | 9   |
| н1О   | -  | - | -             | 656490.33  | 2405905.94 | -             | Метод<br>спутниковых<br>геодезических<br>измерений<br>(определений) | $Mt = \sqrt{(m_0^2 + m_1^2)} = \sqrt{(0,10^2 + 0^2)} = 0,10$  |
| н2О   | -  | - | -             | 656487.35  | 2405919.75 | -             | Метод<br>спутниковых<br>геодезических<br>измерений<br>(определений) | $Mt = \sqrt{(m_0^2 + m_1^2)} = \sqrt{(0,10^2 + 0^2)} = 0,10$  |
| н3О   | -  | - | -             | 656479.59  | 2405918.07 | -             | Метод<br>спутниковых<br>геодезических<br>измерений<br>(определений) | $Mt = \sqrt{(m_0^2 + m_1^2)} = \sqrt{(0,10^2 + 0^2)} = 0,10$  |
| н4О   | -  | - | -             | 656480.46  | 2405914.02 | -             | Метод<br>спутниковых<br>геодезических<br>измерений<br>(определений) | $Mt = \sqrt{(m_0^2 + m_1^2)} = \sqrt{(0,10^2 + 0^2)} = 0,10$  |
| н5О   | -  | - | -             | 656477.98  | 2405913.49 | -             | Метод<br>спутниковых<br>геодезических<br>измерений<br>(определений) | $Mt = \sqrt{(m_0^2 + m_1^2)} = \sqrt{(0,10^2 + 0^2)} = 0,10$  |
| н6О   | -  | - | -             | 656478.38  | 2405911.64 | -             | Метод<br>спутниковых<br>геодезических<br>измерений<br>(определений) | $Mt = \sqrt{(m_0^2 + m_1^2)} = \sqrt{(0,10^2 + 0^2)} = 0,10$  |
| н7О   | -  | - | -             | 656477.55  | 2405911.46 | -             | Метод<br>спутниковых<br>геодезических<br>измерений<br>(определений) | $Mt = \sqrt{(m_0^2 + m_1^2)} = \sqrt{(0,10^2 + 0^2)} = 0,10$  |
| н8О   | -  | - | -             | 656477.93  | 2405909.69 | -             | Метод<br>спутниковых<br>геодезических<br>измерений<br>(определений) | $Mt = \sqrt{(m_0^2 + m_1^2)} = \sqrt{(0,10^2 + 0^2)} = 0,10$  |
| н9О   | -  | - | -             | 656478.76  | 2405909.88 | -             | Метод<br>спутниковых<br>геодезических<br>измерений<br>(определений) | $Mt = \sqrt{(m_0^2 + m_1^2)} = \sqrt{(0,10^2 + 0^2)} = 0,10$  |

| 1. Сведения о характерных точках контура объекта недвижимости с кадастровым номером : 29:16:000000:1504 : |   |   |           |  |            |           |  |  |
|---|---|---|-----------|--|------------|-----------|--|--|
| Система координат МСК-29, зона 2  |   |   |           |  |            |           | Зона № 2   |  |
| Обозначение характерных точек контура   | Содержатся в Едином государственном реестре недвижимости  |   |           | Определены в ходе выполнения комплексных кадастровых работ |            |           | Метод определения координат  | Формулы, примененные для расчета средней квадратической погрешности определения координат характерных точек (Mt), м, с подставленными в такие формулы значениями и итоговые (вычисленные) значения Mt, м |
|   | Координаты, м   |   | Радиус, м | Координаты, м  |            | Радиус, м |  |  |
|   | X   | Y | R         | X  | Y          | R         |  |  |
| 1   | 2   | 3 | 4         | 5  | 6          | 7         | 8  | 9  |
| н100  | -   | - | -         | 656481.24  | 2405910.41 | -         | Метод спутниковых геодезических измерений (определений)                                    | $Mt = \sqrt{(m0^2 + m1^2)} = \sqrt{(0,10^2 + 0^2)} = 0,10$   |
| н110  | -   | - | -         | 656482.57  | 2405904.26 | -         | Метод спутниковых геодезических измерений (определений)                                    | $Mt = \sqrt{(m0^2 + m1^2)} = \sqrt{(0,10^2 + 0^2)} = 0,10$   |
| н10   | -   | - | -         | 656490.33  | 2405905.94 | -         | Метод спутниковых геодезических измерений (определений)                                    | $Mt = \sqrt{(m0^2 + m1^2)} = \sqrt{(0,10^2 + 0^2)} = 0,10$   |
| 2. Сведения о характеристиках объекта недвижимости с кадастровым номером : 29:16:000000:1504 :            |   |   |           |  |            |           |  |  |
| № п/п   | Наименование характеристики   |   |           |  |            |           | Значение характеристики  |  |
| 1   | 2   |   |           |  |            |           | 3  |  |
| 1.  | Вид объекта недвижимости  |   |           |  |            |           | здание   |  |
| 2.  | Ранее присвоенный государственный учетный номер (инвентарный) здания, сооружения, объекта незавершенного строительства  |   |           |  |            |           | -  |  |
| 3.  | Кадастровый номер земельного участка (земельных участков), в границах которого (которых) расположены здание, сооружение, объект незавершенного строительства                                      |   |           |  |            |           | -  |  |
| 4.  | Уникальный учетный номер кадастрового квартала, в границах которого расположены здание, сооружение, объект незавершенного строительства   |   |           |  |            |           | 29:16:131001   |  |
| 5.  | Адрес здания, сооружения, объекта незавершенного строительства  |   |           |  |            |           | -  |  |
| 5.1.  | Сведения о местоположении здания, сооружения, объекта незавершенного строительства (при отсутствии адреса) в структурированном в соответствии с федеральной информационной адресной системой виде |   |           |  |            |           | Российская Федерация, 164840, Архангельская область, район Приморский, деревня Уна, дом 67 |  |
| 5.2.  | Дополнительные сведения о местоположении  |   |           |  |            |           | -  |  |
| 6.  | Иные сведения   |   |           |  |            |           | -  |  |
| 3. Пояснения к сведениям об объекте недвижимости с кадастровым номером 29:16:000000:1504 :                |   |   |           |  |            |           |  |  |
| 1.  | -   |   |           |  |            |           |  |  |

**Описание местоположения зданий, сооружений,  
объектов незавершенного строительства на земельном участке**

**1. Сведения о характерных точках контура объекта недвижимости  
с кадастровым номером : 29:16:000000:1505 :**

Система координат МСК-29, зона 2

Зона № 2

| Обозначение<br>характерных точек<br>контура | Содержатся в Едином<br>государственном реестре<br>недвижимости |   |               | Определены в ходе<br>выполнения комплексных<br>кадастровых работ |            |               | Метод опреде<br>ления коор<br>динат                                 | Формулы, примененные<br>для расчета средней<br>квадратической<br>погрешности определения<br>координат характерных<br>точек (Mt), м, с<br>подставленными в такие<br>формулы значениями и<br>итоговые (вычисленные)<br>значения Mt, м |
|---|--|---|---------------|--|------------|---------------|---|---|
|   | Координаты, м  |   | Ради<br>ус, м | Координаты, м  |            | Ради<br>ус, м |   |   |
|   | X  | Y | R             | X  | Y          | R             |   |   |
| 1   | 2  | 3 | 4             | 5  | 6          | 7             | 8   | 9   |
| н1О   | -  | - | -             | 656118.82  | 2405888.36 | -             | Метод<br>спутниковых<br>геодезических<br>измерений<br>(определений) | $Mt = \sqrt{(m0^2 + m1^2)} = \sqrt{(0,10^2 + 0^2)} = 0,10$  |
| н2О   | -  | - | -             | 656120.33  | 2405891.81 | -             | Метод<br>спутниковых<br>геодезических<br>измерений<br>(определений) | $Mt = \sqrt{(m0^2 + m1^2)} = \sqrt{(0,10^2 + 0^2)} = 0,10$  |
| н3О   | -  | - | -             | 656120.53  | 2405892.26 | -             | Метод<br>спутниковых<br>геодезических<br>измерений<br>(определений) | $Mt = \sqrt{(m0^2 + m1^2)} = \sqrt{(0,10^2 + 0^2)} = 0,10$  |
| н4О   | -  | - | -             | 656125.21  | 2405890.21 | -             | Метод<br>спутниковых<br>геодезических<br>измерений<br>(определений) | $Mt = \sqrt{(m0^2 + m1^2)} = \sqrt{(0,10^2 + 0^2)} = 0,10$  |
| н5О   | -  | - | -             | 656127.43  | 2405894.35 | -             | Метод<br>спутниковых<br>геодезических<br>измерений<br>(определений) | $Mt = \sqrt{(m0^2 + m1^2)} = \sqrt{(0,10^2 + 0^2)} = 0,10$  |
| н6О   | -  | - | -             | 656122.41  | 2405896.55 | -             | Метод<br>спутниковых<br>геодезических<br>измерений<br>(определений) | $Mt = \sqrt{(m0^2 + m1^2)} = \sqrt{(0,10^2 + 0^2)} = 0,10$  |
| н7О   | -  | - | -             | 656123.66  | 2405899.40 | -             | Метод<br>спутниковых<br>геодезических<br>измерений<br>(определений) | $Mt = \sqrt{(m0^2 + m1^2)} = \sqrt{(0,10^2 + 0^2)} = 0,10$  |
| н8О   | -  | - | -             | 656113.81  | 2405903.71 | -             | Метод<br>спутниковых<br>геодезических<br>измерений<br>(определений) | $Mt = \sqrt{(m0^2 + m1^2)} = \sqrt{(0,10^2 + 0^2)} = 0,10$  |
| н9О   | -  | - | -             | 656110.48  | 2405896.12 | -             | Метод<br>спутниковых<br>геодезических<br>измерений<br>(определений) | $Mt = \sqrt{(m0^2 + m1^2)} = \sqrt{(0,10^2 + 0^2)} = 0,10$  |

| 1. Сведения о характерных точках контура объекта недвижимости с кадастровым номером : 29:16:000000:1505 : |   |   |           |  |            |           |  |  |
|---|---|---|-----------|--|------------|-----------|--|--|
| Система координат МСК-29, зона 2  |   |   |           |  |            |           | Зона № 2   |  |
| Обозначение характерных точек контура   | Содержатся в Едином государственном реестре недвижимости  |   |           | Определены в ходе выполнения комплексных кадастровых работ |            |           | Метод определения координат  | Формулы, примененные для расчета средней квадратической погрешности определения координат характерных точек (Mt), м, с подставленными в такие формулы значениями и итоговые (вычисленные) значения Mt, м |
|   | Координаты, м   |   | Радиус, м | Координаты, м  |            | Радиус, м |  |  |
|   | X   | Y | R         | X  | Y          | R         |  |  |
| 1   | 2   | 3 | 4         | 5  | 6          | 7         | 8  | 9  |
| н100  | -   | - | -         | 656118.44  | 2405892.64 | -         | Метод спутниковых геодезических измерений (определений)                                    | $Mt = \sqrt{(m0^2 + m1^2)} = \sqrt{(0,10^2 + 0^2)} = 0,10$   |
| н110  | -   | - | -         | 656116.93  | 2405889.19 | -         | Метод спутниковых геодезических измерений (определений)                                    | $Mt = \sqrt{(m0^2 + m1^2)} = \sqrt{(0,10^2 + 0^2)} = 0,10$   |
| н10   | -   | - | -         | 656118.82  | 2405888.36 | -         | Метод спутниковых геодезических измерений (определений)                                    | $Mt = \sqrt{(m0^2 + m1^2)} = \sqrt{(0,10^2 + 0^2)} = 0,10$   |
| 2. Сведения о характеристиках объекта недвижимости с кадастровым номером : 29:16:000000:1505 :            |   |   |           |  |            |           |  |  |
| № п/п   | Наименование характеристики   |   |           |  |            |           | Значение характеристики  |  |
| 1   | 2   |   |           |  |            |           | 3  |  |
| 1.  | Вид объекта недвижимости  |   |           |  |            |           | здание   |  |
| 2.  | Ранее присвоенный государственный учетный номер (инвентарный) здания, сооружения, объекта незавершенного строительства  |   |           |  |            |           | -  |  |
| 3.  | Кадастровый номер земельного участка (земельных участков), в границах которого (которых) расположены здание, сооружение, объект незавершенного строительства                                      |   |           |  |            |           | -  |  |
| 4.  | Уникальный учетный номер кадастрового квартала, в границах которого расположены здание, сооружение, объект незавершенного строительства   |   |           |  |            |           | 29:16:131001   |  |
| 5.  | Адрес здания, сооружения, объекта незавершенного строительства  |   |           |  |            |           | -  |  |
| 5.1.  | Сведения о местоположении здания, сооружения, объекта незавершенного строительства (при отсутствии адреса) в структурированном в соответствии с федеральной информационной адресной системой виде |   |           |  |            |           | Российская Федерация, 164840, Архангельская область, район Приморский, деревня Уна, дом 49 |  |
| 5.2.  | Дополнительные сведения о местоположении  |   |           |  |            |           | -  |  |
| 6.  | Иные сведения   |   |           |  |            |           | -  |  |
| 3. Пояснения к сведениям об объекте недвижимости с кадастровым номером 29:16:000000:1505 :                |   |   |           |  |            |           |  |  |
| 1.  | -   |   |           |  |            |           |  |  |

**Описание местоположения зданий, сооружений,  
объектов незавершенного строительства на земельном участке**

**1. Сведения о характерных точках контура объекта недвижимости  
с кадастровым номером : 29:16:000000:1506 :**

Система координат МСК-29, зона 2

Зона № 2

| Обозначение<br>характерных точек<br>контура | Содержатся в Едином<br>государственном реестре<br>недвижимости |   |               | Определены в ходе<br>выполнения комплексных<br>кадастровых работ |            |               | Метод опреде<br>ления коор<br>динат                                 | Формулы, примененные<br>для расчета средней<br>квадратической<br>погрешности определения<br>координат характерных<br>точек (Mt), м, с<br>подставленными в такие<br>формулы значениями и<br>итоговые (вычисленные)<br>значения Mt, м |
|---|--|---|---------------|--|------------|---------------|---|---|
|   | Координаты, м  |   | Ради<br>ус, м | Координаты, м  |            | Ради<br>ус, м |   |   |
|   | X  | Y | R             | X  | Y          | R             |   |   |
| 1   | 2  | 3 | 4             | 5  | 6          | 7             | 8   | 9   |
| н1О   | -  | - | -             | 656921.60  | 2406068.30 | -             | Метод<br>спутниковых<br>геодезических<br>измерений<br>(определений) | $Mt = \sqrt{(m_0^2 + m_1^2)} = \sqrt{(0,10^2 + 0^2)} = 0,10$  |
| н2О   | -  | - | -             | 656919.87  | 2406078.29 | -             | Метод<br>спутниковых<br>геодезических<br>измерений<br>(определений) | $Mt = \sqrt{(m_0^2 + m_1^2)} = \sqrt{(0,10^2 + 0^2)} = 0,10$  |
| н3О   | -  | - | -             | 656914.58  | 2406077.38 | -             | Метод<br>спутниковых<br>геодезических<br>измерений<br>(определений) | $Mt = \sqrt{(m_0^2 + m_1^2)} = \sqrt{(0,10^2 + 0^2)} = 0,10$  |
| н4О   | -  | - | -             | 656916.31  | 2406067.39 | -             | Метод<br>спутниковых<br>геодезических<br>измерений<br>(определений) | $Mt = \sqrt{(m_0^2 + m_1^2)} = \sqrt{(0,10^2 + 0^2)} = 0,10$  |
| н1О   | -  | - | -             | 656921.60  | 2406068.30 | -             | Метод<br>спутниковых<br>геодезических<br>измерений<br>(определений) | $Mt = \sqrt{(m_0^2 + m_1^2)} = \sqrt{(0,10^2 + 0^2)} = 0,10$  |

**2. Сведения о характеристиках объекта недвижимости  
с кадастровым номером : 29:16:000000:1506 :**

| № п/п | Наименование характеристики  | Значение характеристики |
|-------|--|-------------------------|
| 1     | 2  | 3                       |
| 1.    | Вид объекта недвижимости   | здание                  |
| 2.    | Ранее присвоенный государственный учетный номер (инвентарный) здания, сооружения, объекта незавершенного строительства                                       | -                       |
| 3.    | Кадастровый номер земельного участка (земельных участков), в границах которого (которых) расположены здание, сооружение, объект незавершенного строительства | -                       |
| 4.    | Уникальный учетный номер кадастрового квартала, в границах которого расположены здание, сооружение, объект незавершенного строительства                      | 29:16:131001            |
| 5.    | Адрес здания, сооружения, объекта незавершенного строительства   | -                       |

**2. Сведения о характеристиках объекта недвижимости с кадастровым номером : 29:16:000000:1506 :**

| № п/п | Наименование характеристики   | Значение характеристики   |
|-------|---|---|
| 1     | 2   | 3   |
| 5.1.  | Сведения о местоположении здания, сооружения, объекта незавершенного строительства (при отсутствии адреса) в структурированном в соответствии с федеральной информационной адресной системой виде | Российская Федерация,<br>Архангельская область, район<br>Приморский, МО "Пертоминское",<br>д. Уна |
| 5.2.  | Дополнительные сведения о местоположении  | -   |
| 6.    | Иные сведения   | -   |

**3. Пояснения к сведениям об объекте недвижимости с кадастровым номером 29:16:000000:1506 :**

|    |   |
|----|---|
| 1. | - |
|----|---|

**Описание местоположения зданий, сооружений,  
объектов незавершенного строительства на земельном участке**

**1. Сведения о характерных точках контура объекта недвижимости  
с кадастровым номером : 29:16:130901:17 :**

Система координат МСК-29, зона 2

Зона № 2

| Обозначение<br>характерных точек<br>контура | Содержатся в Едином<br>государственном реестре<br>недвижимости |   |               | Определены в ходе<br>выполнения комплексных<br>кадастровых работ |            |               | Метод опреде<br>ления коор<br>динат                                 | Формулы, примененные<br>для расчета средней<br>квадратической<br>погрешности определения<br>координат характерных<br>точек (Mt), м, с<br>подставленными в такие<br>формулы значениями и<br>итоговые (вычисленные)<br>значения Mt, м |
|---|--|---|---------------|--|------------|---------------|---|---|
|   | Координаты, м  |   | Ради<br>ус, м | Координаты, м  |            | Ради<br>ус, м |   |   |
|   | X  | Y | R             | X  | Y          | R             |   |   |
| 1   | 2  | 3 | 4             | 5  | 6          | 7             | 8   | 9   |
| н1О   | -  | - | -             | 656465.07  | 2405896.57 | -             | Метод<br>спутниковых<br>геодезических<br>измерений<br>(определений) | $Mt = \sqrt{(m0^2 + m1^2)} = \sqrt{(0,10^2 + 0^2)} = 0,10$  |
| н2О   | -  | - | -             | 656464.86  | 2405897.61 | -             | Метод<br>спутниковых<br>геодезических<br>измерений<br>(определений) | $Mt = \sqrt{(m0^2 + m1^2)} = \sqrt{(0,10^2 + 0^2)} = 0,10$  |
| н3О   | -  | - | -             | 656464.21  | 2405900.74 | -             | Метод<br>спутниковых<br>геодезических<br>измерений<br>(определений) | $Mt = \sqrt{(m0^2 + m1^2)} = \sqrt{(0,10^2 + 0^2)} = 0,10$  |
| н4О   | -  | - | -             | 656461.45  | 2405914.13 | -             | Метод<br>спутниковых<br>геодезических<br>измерений<br>(определений) | $Mt = \sqrt{(m0^2 + m1^2)} = \sqrt{(0,10^2 + 0^2)} = 0,10$  |
| н5О   | -  | - | -             | 656456.68  | 2405913.14 | -             | Метод<br>спутниковых<br>геодезических<br>измерений<br>(определений) | $Mt = \sqrt{(m0^2 + m1^2)} = \sqrt{(0,10^2 + 0^2)} = 0,10$  |
| н6О   | -  | - | -             | 656458.06  | 2405906.45 | -             | Метод<br>спутниковых<br>геодезических<br>измерений<br>(определений) | $Mt = \sqrt{(m0^2 + m1^2)} = \sqrt{(0,10^2 + 0^2)} = 0,10$  |
| н7О   | -  | - | -             | 656454.70  | 2405905.76 | -             | Метод<br>спутниковых<br>геодезических<br>измерений<br>(определений) | $Mt = \sqrt{(m0^2 + m1^2)} = \sqrt{(0,10^2 + 0^2)} = 0,10$  |
| н8О   | -  | - | -             | 656456.08  | 2405899.06 | -             | Метод<br>спутниковых<br>геодезических<br>измерений<br>(определений) | $Mt = \sqrt{(m0^2 + m1^2)} = \sqrt{(0,10^2 + 0^2)} = 0,10$  |
| н9О   | -  | - | -             | 656458.29  | 2405899.52 | -             | Метод<br>спутниковых<br>геодезических<br>измерений<br>(определений) | $Mt = \sqrt{(m0^2 + m1^2)} = \sqrt{(0,10^2 + 0^2)} = 0,10$  |



**1. Сведения о характерных точках контура объекта недвижимости с кадастровым номером : 29:16:130901:17 :**

Система координат МСК-29, зона 2

Зона № 2

| Обозначение характерных точек контура | Содержатся в Едином государственном реестре недвижимости |   |           | Определены в ходе выполнения комплексных кадастровых работ |            |           | Метод определения координат                             | Формулы, примененные для расчета средней квадратической погрешности определения координат характерных точек (Mt), м, с подставленными в такие формулы значениями и итоговые (вычисленные) значения Mt, м |
|---------------------------------------|--|---|-----------|--|------------|-----------|---|--|
|                                       | Координаты, м  |   | Радиус, м | Координаты, м  |            | Радиус, м |   |  |
|                                       | X  | Y | R         | X  | Y          | R         |   |  |
| 1                                     | 2  | 3 | 4         | 5  | 6          | 7         | 8   | 9  |
| н100                                  | -  | - | -         | 656458.93  | 2405896.39 | -         | Метод спутниковых геодезических измерений (определений) | $Mt = \sqrt{(m0^2 + m1^2)} = \sqrt{(0,10^2 + 0^2)} = 0,10$   |
| н110                                  | -  | - | -         | 656462.60  | 2405897.15 | -         | Метод спутниковых геодезических измерений (определений) | $Mt = \sqrt{(m0^2 + m1^2)} = \sqrt{(0,10^2 + 0^2)} = 0,10$   |
| н120                                  | -  | - | -         | 656462.81  | 2405896.10 | -         | Метод спутниковых геодезических измерений (определений) | $Mt = \sqrt{(m0^2 + m1^2)} = \sqrt{(0,10^2 + 0^2)} = 0,10$   |
| н10                                   | -  | - | -         | 656465.07  | 2405896.57 | -         | Метод спутниковых геодезических измерений (определений) | $Mt = \sqrt{(m0^2 + m1^2)} = \sqrt{(0,10^2 + 0^2)} = 0,10$   |

**2. Сведения о характеристиках объекта недвижимости с кадастровым номером : 29:16:130901:17 :**

| № п/п | Наименование характеристики   | Значение характеристики  |
|-------|---|--|
| 1     | 2   | 3  |
| 1.    | Вид объекта недвижимости  | здание   |
| 2.    | Ранее присвоенный государственный учетный номер (инвентарный) здания, сооружения, объекта незавершенного строительства  | -  |
| 3.    | Кадастровый номер земельного участка (земельных участков), в границах которого (которых) расположены здание, сооружение, объект незавершенного строительства                                      | 29:16:131001:31  |
| 4.    | Уникальный учетный номер кадастрового квартала, в границах которого расположены здание, сооружение, объект незавершенного строительства   | 29:16:131001   |
| 5.    | Адрес здания, сооружения, объекта незавершенного строительства  | -  |
| 5.1.  | Сведения о местоположении здания, сооружения, объекта незавершенного строительства (при отсутствии адреса) в структурированном в соответствии с федеральной информационной адресной системой виде | Российская Федерация, 164840, Архангельская область, район Приморский, деревня Уна, дом 66 |
| 5.2.  | Дополнительные сведения о местоположении  | -  |
| 6.    | Иные сведения   | -  |

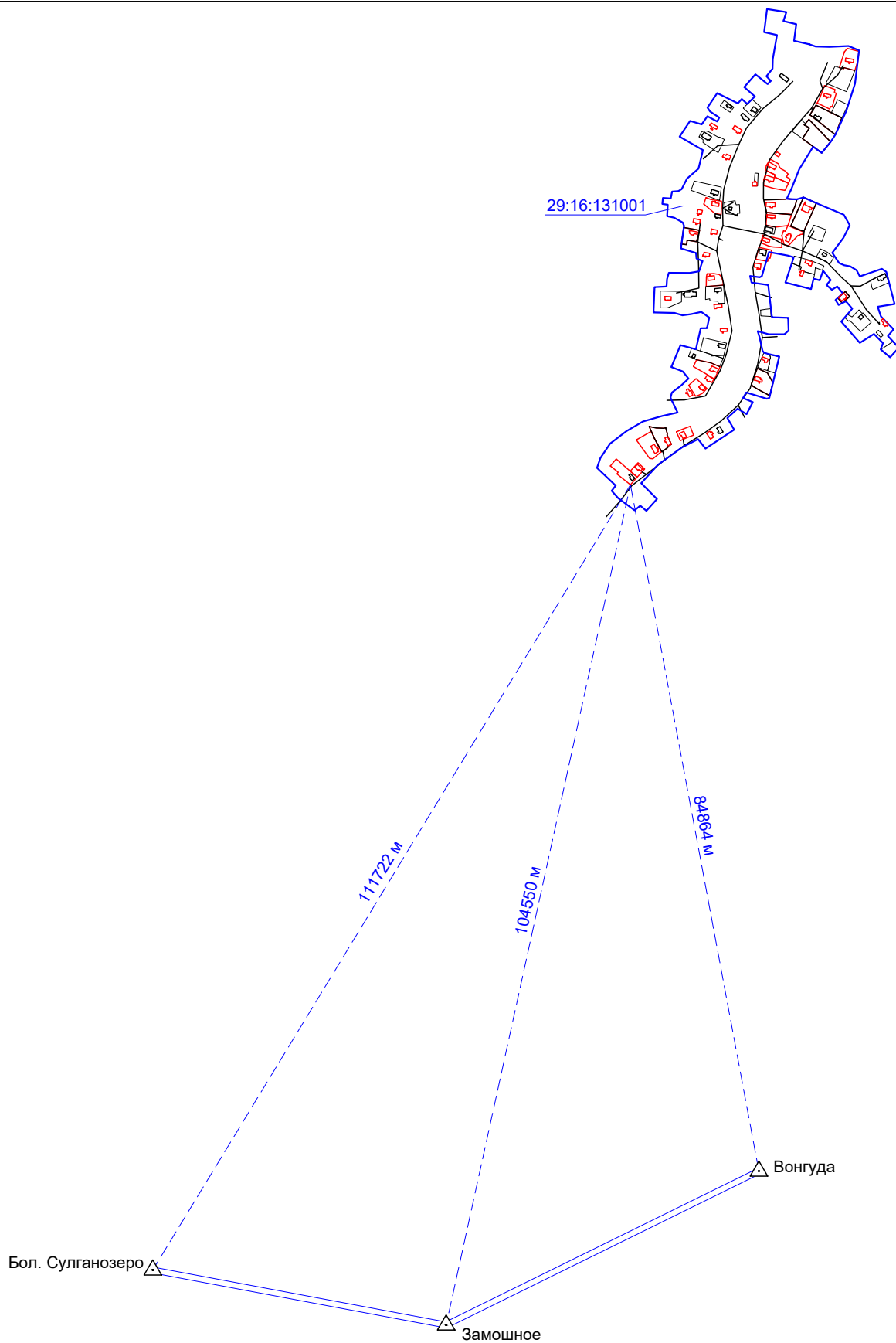
**3. Пояснения к сведениям об объекте недвижимости с кадастровым номером 29:16:130901:17 :**

1.

-



# Схема геодезических построений

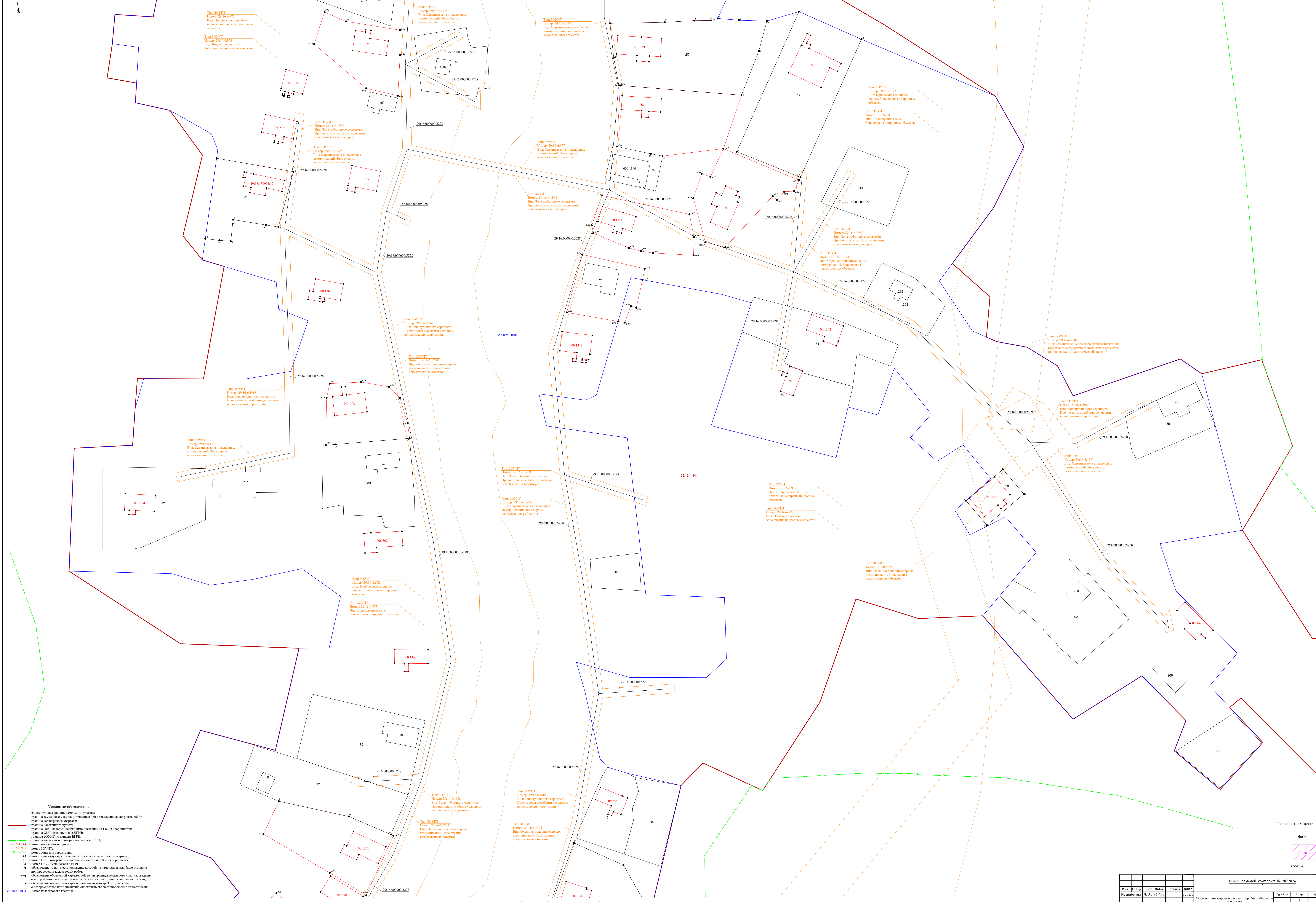


## Условные обозначения:

- существующая граница земельного участка;
- граница земельного участка, уточненная при проведении кадастровых работ;
- граница кадастрового квартала;
- граница ОКС, который необходимо поставить на ГКУ в координатах;
- граница ОКС, имеющегося в ЕГРН;
- исходное дирекционное направление;
- - - векторы спутниковых наблюдений (определений);
- △ - исходный пункт триангуляции;
- 29:16:131001 - номер кадастрового квартала.







**Условные обозначения:**

- существующая граница земельного участка;
- граница земельного участка, уточненная при проведении кадастровых работ;
- граница кадастрового квартала;
- граница населенного пункта;
- граница ОКС, которой необходимо поставить на ГКУ в координатах;
- граница ОКС, которой необходимо поставить в ЕГРН;
- граница ОКС, внесенного в ЕГРН;
- граница ЗОУИТ по данным ЕГРН;
- граница зоны или территории по данным ЕГРН;
- номер земельного участка;
- номер зоны или территории;
- номер существующего земельного участка в кадастровом квартале;
- номер ОКС, который необходимо поставить на ГКУ в координатах;
- номер ОКС, внесенного в ЕГРН;
- обозначение точки, местоположение которой не изменилось или было уточнено при проведении кадастровых работ;
- обозначение обремененной территории (границы земельного участка, сведения о которой позволяют однозначно определить ее местоположение на местности);
- обозначение обремененной территории (границы ОКС, сведения о которой позволяют однозначно определить его местоположение на местности);
- номер кадастрового квартала.

Схема расположения листов

|        |        |        |
|--------|--------|--------|
| Лист 1 | Лист 2 | Лист 3 |
|        |        |        |

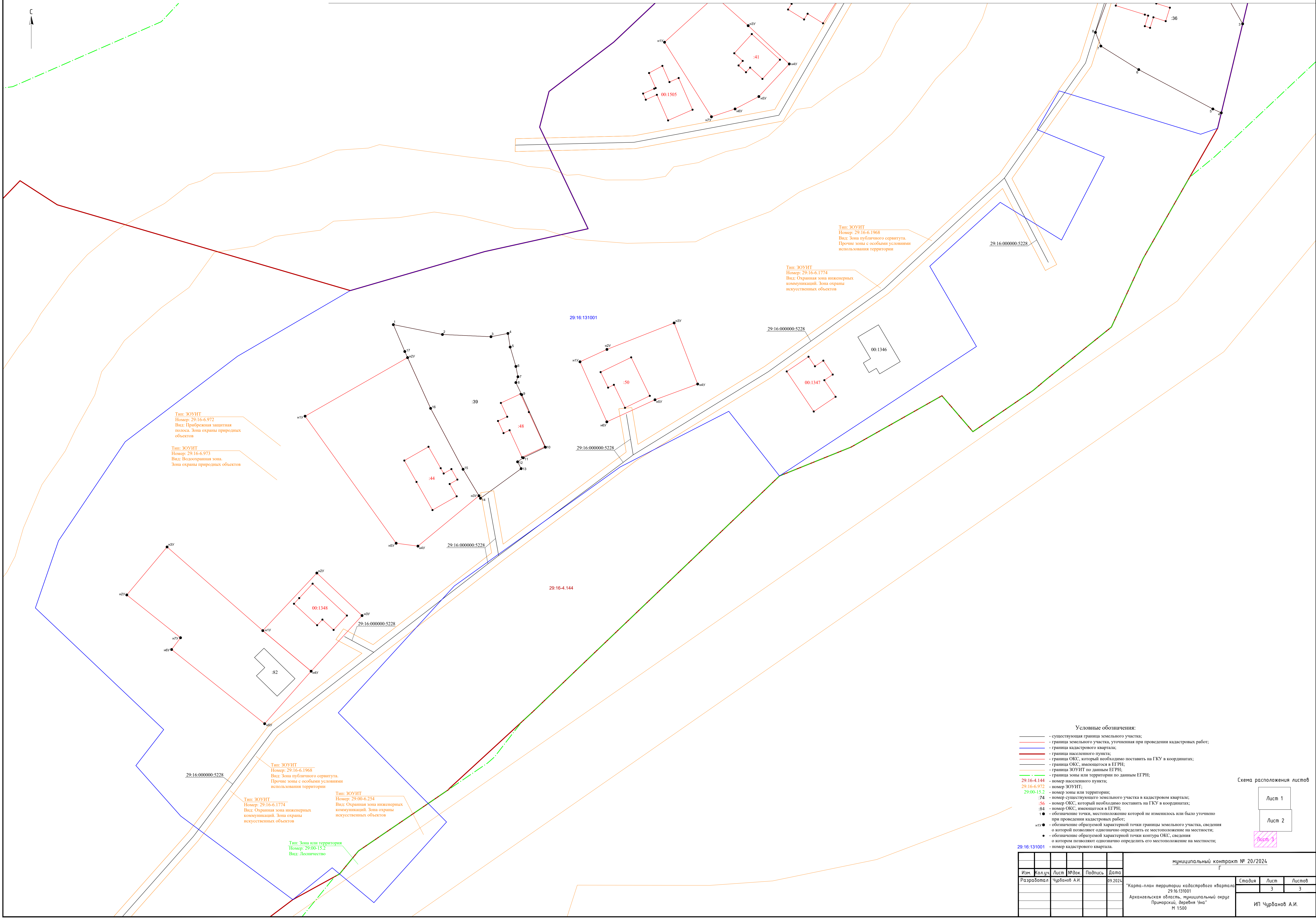
| Муниципальный контракт № 20/2024 |            |      |       |         |            |
|----------------------------------|------------|------|-------|---------|------------|
| Ип                               | Конт       | Лист | №Лист | Подпись | Дата       |
| Разработчик                      | Чубанов АИ |      |       |         | 29.06.2024 |
| Исполнитель                      | Чубанов АИ |      |       |         |            |

«Карта-план территории кадастрового квартала»  
29:16:131001  
Архангельская область, муниципальный округ  
Приморский, «Ферма-Зем»  
№ 1500

|         |      |        |
|---------|------|--------|
| Сторона | Лист | Листов |
|         | 2    | 3      |

ИП Чубанов А.И.  
Формат А0 (84x118)cm





Тип: ЗОУИТ  
Номер: 29:16-6.972  
Вид: Прибрежная защитная полоса. Зона охраны природных объектов

Тип: ЗОУИТ  
Номер: 29:16-6.973  
Вид: Водоохранная зона. Зона охраны природных объектов

Тип: ЗОУИТ  
Номер: 29:16-6.1968  
Вид: Зона публичного сервитута. Прочие зоны с особыми условиями использования территории

Тип: ЗОУИТ  
Номер: 29:16-6.1774  
Вид: Охранная зона инженерных коммуникаций. Зона охраны искусственных объектов

Тип: ЗОУИТ  
Номер: 29:16-6.1968  
Вид: Зона публичного сервитута. Прочие зоны с особыми условиями использования территории

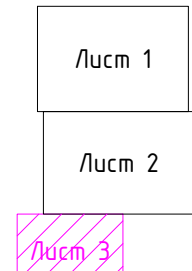
Тип: ЗОУИТ  
Номер: 29:16-6.1774  
Вид: Охранная зона инженерных коммуникаций. Зона охраны искусственных объектов

Тип: ЗОУИТ  
Номер: 29:00-6.254  
Вид: Охранная зона инженерных коммуникаций. Зона охраны искусственных объектов

Тип: Зона или территория  
Номер: 29:00-15.2  
Вид: Лесничество

- Условные обозначения:**
- существующая граница земельного участка;
  - граница земельного участка, уточненная при проведении кадастровых работ;
  - граница кадастрового квартала;
  - граница населенного пункта;
  - граница ОКС, который необходимо поставить на ГКУ в координатах;
  - граница ОКС, имеющегося в ЕГРН;
  - граница ЗОУИТ по данным ЕГРН;
  - граница зоны или территории по данным ЕГРН;
  - 29:16-4.144 - номер населенного пункта;
  - 29:16-6.972 - номер ЗОУИТ;
  - 29:00-15.2 - номер зоны или территории;
  - :74 - номер существующего земельного участка в кадастровом квартале;
  - :56 - номер ОКС, который необходимо поставить на ГКУ в координатах;
  - :84 - номер ОКС, имеющегося в ЕГРН;
  - 1 ● - обозначение точки, местоположение которой не изменилось или было уточнено при проведении кадастровых работ;
  - итУ - обозначение образуемой характерной точки границы земельного участка, сведения о которой позволяют однозначно определить ее местоположение на местности;
  - - обозначение образуемой характерной точки контура ОКС, сведения о котором позволяют однозначно определить его местоположение на местности;
  - 29:16:131001 - номер кадастрового квартала.

Схема расположения листов



|   |               |        |        |         |         |
|---|---------------|--------|--------|---------|---------|
| муниципальный контракт № 20/2024  |               |        |        |         |         |
| Г   |               |        |        |         |         |
| Изм.  | Код           | Лист   | № док. | Подпись | Дата    |
| Разработал  | Чурбанов А.И. |        |        |         | 09.2024 |
| "Карта-план территории кадастрового квартала 29:16:131001"                  |               |        |        |         |         |
| Архангельская область, муниципальный округ "Приморский, деревня Яна" М 1500 |               |        |        |         |         |
| Стадия  | Лист          | Листов |        |         |         |
|   | 3             | 3      |        |         |         |
| ИП Чурбанов А.И.  |               |        |        |         |         |

**ВЫПИСКА**  
из государственного адресного реестра об адресе объекта адресации

|                          |   |                     |   |
|--------------------------|---|---------------------|---|
| Лист №                   | 1 | Всего листов:       | 3 |
| 11.09.2024               |   | № FV-240911-1184762 |   |
| <b>Земельный участок</b> |   |                     |   |
| (вид объекта адресации)  |   |                     |   |

1. Сведения об адресе объекта адресации:

|   |  |   |  |
|---|--|---|--|
| 1.1                                     | Уникальный регистрационный номер адреса объекта адресации в государственном адресном реестре | <b>2016361c-6b75-4aa4-9531-53d29095d6b2</b> |  |
| 1.2                                     | Дата последнего обновления записи в государственном адресном реестре                         | <b>16.07.2024</b>                           |  |
| 1.3                                     | Характер сведений государственного адресного реестра (статус записи об объекте)              | -   |  |
| 1.4                                     | Адрес объекта адресации:   |   |  |
|   | Страна   | <b>Российская Федерация</b>                 |  |
|   | Субъект Российской Федерации   | <b>Архангельская область</b>                |  |
|   |  | (наименование)                              |  |
|   | Федеральная территория   |   |  |
|   |  | (наименование)                              |  |
|   | Муниципальный район  |   |  |
|   |  | (наименование)                              |  |
|   | Муниципальный округ  | <b>Приморский</b>                           |  |
|   |  | (наименование)                              |  |
|   | Городской округ  |   |  |
|   |  | (наименование)                              |  |
|   | Внутригородская территория города федерального значения                                      |   |  |
|   |  | (наименование)                              |  |
| Городское поселение                     |  |   |  |
|   | (наименование)   |   |  |
| Сельское поселение                      |  |   |  |
|   | (наименование)   |   |  |
| Внутригородской район городского округа |  |   |  |
|   | (наименование)   |   |  |
| Населенный пункт                        | <b>Деревня</b>   | <b>Уна</b>                                  |  |
|   | (вид)  | (наименование)                              |  |



| Лист №       | 2  | Всего листов:          | 3                 |         |
|--------------|--|------------------------|-------------------|---------|
| 1.4          | Элемент планировочной структуры                                |                        |                   |         |
|              |  | (тип)                  | (наименование)    |         |
|              | Элемент улично-дорожной сети                                   |                        |                   |         |
|              |  | (тип)                  | (наименование)    |         |
|              | Земельный участок  | <b>17</b>              |                   |         |
|              |  | (номер)                |                   |         |
|              | Здание (строение), сооружение                                  |                        |                   |         |
|              |  |                        | (тип)             | (номер) |
|              |  |                        | (тип)             | (номер) |
|              |  |                        | (тип)             | (номер) |
|              | Помещение в пределах здания (сооружения)                       |                        |                   |         |
|              |  |                        | (тип)             | (номер) |
|              | Помещение в пределах квартиры                                  |                        |                   |         |
|              |  |                        | (тип)             | (номер) |
| Машино-место |  |                        |                   |         |
|              |  | (номер)                |                   |         |
| 1.5          | Запись в государственном адресном реестре сделана на основании |                        |                   |         |
|              | <b>О присвоении адреса</b>                                     | <b>11.07.2024</b>      | <b>№1946</b>      |         |
|              | (наименование основания)                                       |                        |                   |         |
|              | Дата внесения записи в государственный адресный реестр         |                        | <b>16.07.2024</b> |         |
| 1.6          | Дополнительные сведения:                                       |                        |                   |         |
|              | Кадастровый номер объекта недвижимости                         | <b>29:16:131001:10</b> |                   |         |
|              | Почтовый индекс  |                        |                   |         |
|              | Код по ОКТМО   | <b>11552000262</b>     |                   |         |
|              | Иные сведения  |                        |                   |         |

3. Сведения об органе, изготовившем выписку из государственного адресного реестра

|     |  |           |                     |
|-----|--|-----------|---------------------|
| 3.1 | Наименование территориального органа Федеральной налоговой службы                                      |           |                     |
|     | <b>МЕЖРЕГИОНАЛЬНАЯ ИНСПЕКЦИЯ ФЕДЕРАЛЬНОЙ НАЛОГОВОЙ СЛУЖБЫ ПО<br/>ЦЕНТРАЛИЗОВАННОЙ ОБРАБОТКЕ ДАННЫХ</b> |           |                     |
|     |  |           |                     |
|     | (полное наименование должности)  | (подпись) | (инициалы, фамилия) |

**ВЫПИСКА**  
из государственного адресного реестра об адресе объекта адресации

|                          |   |                     |   |
|--------------------------|---|---------------------|---|
| Лист №                   | 1 | Всего листов:       | 3 |
| 11.09.2024               |   | № FV-240911-1184764 |   |
| <b>Земельный участок</b> |   |                     |   |
| (вид объекта адресации)  |   |                     |   |

1. Сведения об адресе объекта адресации:

|   |  |   |  |
|---|--|---|--|
| 1.1                                     | Уникальный регистрационный номер адреса объекта адресации в государственном адресном реестре | <b>420990ae-cb87-43f6-a7fd-56ea81790df4</b> |  |
| 1.2                                     | Дата последнего обновления записи в государственном адресном реестре                         | <b>16.07.2024</b>                           |  |
| 1.3                                     | Характер сведений государственного адресного реестра (статус записи об объекте)              | -   |  |
| 1.4                                     | Адрес объекта адресации:   |   |  |
|   | Страна   | <b>Российская Федерация</b>                 |  |
|   | Субъект Российской Федерации   | <b>Архангельская область</b>                |  |
|   |  | (наименование)                              |  |
|   | Федеральная территория   |   |  |
|   |  | (наименование)                              |  |
|   | Муниципальный район  |   |  |
|   |  | (наименование)                              |  |
|   | Муниципальный округ  | <b>Приморский</b>                           |  |
|   |  | (наименование)                              |  |
|   | Городской округ  |   |  |
|   |  | (наименование)                              |  |
|   | Внутригородская территория города федерального значения                                      |   |  |
| (наименование)                          |  |   |  |
| Городское поселение                     |  |   |  |
|   | (наименование)   |   |  |
| Сельское поселение                      |  |   |  |
|   | (наименование)   |   |  |
| Внутригородской район городского округа |  |   |  |
|   | (наименование)   |   |  |
| Населенный пункт                        | <b>Деревня</b>   | <b>Уна</b>                                  |  |
|   | (вид)  | (наименование)                              |  |

| Лист №       | 2  | Всего листов:     | 3                      |
|--------------|--|-------------------|------------------------|
| 1.4          | Элемент планировочной структуры                                |                   |                        |
|              |  | (тип)             | (наименование)         |
|              | Элемент улично-дорожной сети                                   |                   |                        |
|              |  | (тип)             | (наименование)         |
|              | Земельный участок  | <b>5</b>          |                        |
|              |  | (номер)           |                        |
|              | Здание (строение), сооружение                                  |                   |                        |
|              |  |                   | (номер)                |
|              |  |                   |                        |
|              |  |                   | (номер)                |
|              | Помещение в пределах здания (сооружения)                       |                   |                        |
|              |  |                   | (номер)                |
|              | Помещение в пределах квартиры                                  |                   |                        |
|              |  |                   | (номер)                |
| Машино-место |  |                   |                        |
|              | (номер)  |                   |                        |
| 1.5          | Запись в государственном адресном реестре сделана на основании |                   |                        |
|              | <b>О присвоении адреса</b>                                     | <b>11.07.2024</b> | <b>№1946</b>           |
|              | (наименование основания)                                       |                   |                        |
|              | Дата внесения записи в государственный адресный реестр         |                   | <b>16.07.2024</b>      |
| 1.6          | Дополнительные сведения:                                       |                   |                        |
|              | Кадастровый номер объекта недвижимости                         |                   | <b>29:16:131001:14</b> |
|              | Почтовый индекс  |                   |                        |
|              | Код по ОКТМО   |                   | <b>11552000262</b>     |
|              | Иные сведения  |                   |                        |

3. Сведения об органе, изготовившем выписку из государственного адресного реестра

|     |  |                     |
|-----|--|---------------------|
| 3.1 | Наименование территориального органа Федеральной налоговой службы                                      |                     |
|     | <b>МЕЖРЕГИОНАЛЬНАЯ ИНСПЕКЦИЯ ФЕДЕРАЛЬНОЙ НАЛОГОВОЙ СЛУЖБЫ ПО<br/>ЦЕНТРАЛИЗОВАННОЙ ОБРАБОТКЕ ДАННЫХ</b> |                     |
|     |  |                     |
|     | (полное наименование должности)  | (подпись)           |
|     |  | (инициалы, фамилия) |

**ВЫПИСКА**  
из государственного адресного реестра об адресе объекта адресации

|                          |   |                     |   |
|--------------------------|---|---------------------|---|
| Лист №                   | 1 | Всего листов:       | 3 |
| 11.09.2024               |   | № FV-240911-1184766 |   |
| <b>Земельный участок</b> |   |                     |   |
| (вид объекта адресации)  |   |                     |   |

1. Сведения об адресе объекта адресации:

|   |  |   |  |
|---|--|---|--|
| 1.1                                     | Уникальный регистрационный номер адреса объекта адресации в государственном адресном реестре | <b>8a16e621-075b-47d8-a64b-8c54aad57607</b> |  |
| 1.2                                     | Дата последнего обновления записи в государственном адресном реестре                         | <b>16.07.2024</b>                           |  |
| 1.3                                     | Характер сведений государственного адресного реестра (статус записи об объекте)              | -   |  |
| 1.4                                     | Адрес объекта адресации:   |   |  |
|   | Страна   | <b>Российская Федерация</b>                 |  |
|   | Субъект Российской Федерации   | <b>Архангельская область</b>                |  |
|   |  | (наименование)                              |  |
|   | Федеральная территория   |   |  |
|   |  | (наименование)                              |  |
|   | Муниципальный район  |   |  |
|   |  | (наименование)                              |  |
|   | Муниципальный округ  | <b>Приморский</b>                           |  |
|   |  | (наименование)                              |  |
|   | Городской округ  |   |  |
|   |  | (наименование)                              |  |
|   | Внутригородская территория города федерального значения                                      |   |  |
| (наименование)                          |  |   |  |
| Городское поселение                     |  |   |  |
|   | (наименование)   |   |  |
| Сельское поселение                      |  |   |  |
|   | (наименование)   |   |  |
| Внутригородской район городского округа |  |   |  |
|   | (наименование)   |   |  |
| Населенный пункт                        | <b>Деревня</b>   | <b>Уна</b>                                  |  |
|   | (вид)  | (наименование)                              |  |

|              |  |                        |                |         |
|--------------|--|------------------------|----------------|---------|
| Лист №       | 2  | Всего листов:          | 3              |         |
| 1.4          | Элемент планировочной структуры                                |                        |                |         |
|              |  | (тип)                  | (наименование) |         |
|              | Элемент улично-дорожной сети                                   |                        |                |         |
|              |  | (тип)                  | (наименование) |         |
|              | Земельный участок  | <b>70</b>              |                |         |
|              |  | (номер)                |                |         |
|              | Здание (строение), сооружение                                  |                        |                |         |
|              |  |                        | (тип)          | (номер) |
|              |  |                        | (тип)          | (номер) |
|              |  |                        | (тип)          | (номер) |
|              | Помещение в пределах здания (сооружения)                       |                        |                |         |
|              |  |                        | (тип)          | (номер) |
|              | Помещение в пределах квартиры                                  |                        |                |         |
|              |  |                        | (тип)          | (номер) |
| Машино-место |  |                        |                |         |
|              |  | (номер)                |                |         |
| 1.5          | Запись в государственном адресном реестре сделана на основании |                        |                |         |
|              | <b>О присвоении адреса</b>                                     | <b>11.07.2024</b>      | <b>№1946</b>   |         |
|              |  |                        |                |         |
|              | (наименование основания)                                       |                        |                |         |
|              | Дата внесения записи в государственный адресный реестр         | <b>16.07.2024</b>      |                |         |
| 1.6          | Дополнительные сведения:                                       |                        |                |         |
|              | Кадастровый номер объекта недвижимости                         | <b>29:16:131001:15</b> |                |         |
|              | Почтовый индекс  |                        |                |         |
|              | Код по ОКТМО   | <b>11552000262</b>     |                |         |
|              | Иные сведения  |                        |                |         |

3. Сведения об органе, изготовившем выписку из государственного адресного реестра

|     |  |                     |
|-----|--|---------------------|
| 3.1 | Наименование территориального органа Федеральной налоговой службы                                      |                     |
|     | <b>МЕЖРЕГИОНАЛЬНАЯ ИНСПЕКЦИЯ ФЕДЕРАЛЬНОЙ НАЛОГОВОЙ СЛУЖБЫ ПО<br/>ЦЕНТРАЛИЗОВАННОЙ ОБРАБОТКЕ ДАННЫХ</b> |                     |
|     |  |                     |
|     | (полное наименование должности)  | (подпись)           |
|     |  | (инициалы, фамилия) |



**ВЫПИСКА**  
из государственного адресного реестра об адресе объекта адресации

|                          |   |                     |   |
|--------------------------|---|---------------------|---|
| Лист №                   | 1 | Всего листов:       | 3 |
| 11.09.2024               |   | № FV-240911-1184768 |   |
| <b>Земельный участок</b> |   |                     |   |
| (вид объекта адресации)  |   |                     |   |

1. Сведения об адресе объекта адресации:

|   |  |   |  |
|---|--|---|--|
| 1.1                                     | Уникальный регистрационный номер адреса объекта адресации в государственном адресном реестре | <b>0b64bbf4-dbda-4b11-8d75-b580152bec11</b> |  |
| 1.2                                     | Дата последнего обновления записи в государственном адресном реестре                         | <b>16.07.2024</b>                           |  |
| 1.3                                     | Характер сведений государственного адресного реестра (статус записи об объекте)              | -   |  |
| 1.4                                     | Адрес объекта адресации:   |   |  |
|   | Страна   | <b>Российская Федерация</b>                 |  |
|   | Субъект Российской Федерации   | <b>Архангельская область</b>                |  |
|   |  | (наименование)                              |  |
|   | Федеральная территория   |   |  |
|   |  | (наименование)                              |  |
|   | Муниципальный район  |   |  |
|   |  | (наименование)                              |  |
|   | Муниципальный округ  | <b>Приморский</b>                           |  |
|   |  | (наименование)                              |  |
|   | Городской округ  |   |  |
|   |  | (наименование)                              |  |
|   | Внутригородская территория города федерального значения                                      |   |  |
|   |  | (наименование)                              |  |
| Городское поселение                     |  |   |  |
|   | (наименование)   |   |  |
| Сельское поселение                      |  |   |  |
|   | (наименование)   |   |  |
| Внутригородской район городского округа |  |   |  |
|   | (наименование)   |   |  |
| Населенный пункт                        | <b>Деревня</b>   | <b>Уна</b>                                  |  |
|   | (вид)  | (наименование)                              |  |

| Лист №       | 2  | Всего листов:     | 3                      |  |
|--------------|--|-------------------|------------------------|--|
| 1.4          | Элемент планировочной структуры                                |                   |                        |  |
|              |  | (тип)             | (наименование)         |  |
|              | Элемент улично-дорожной сети                                   |                   |                        |  |
|              |  | (тип)             | (наименование)         |  |
|              | Земельный участок  | <b>50</b>         |                        |  |
|              |  | (номер)           |                        |  |
|              | Здание (строение), сооружение                                  |                   |                        |  |
|              |  |                   | (номер)                |  |
|              |  |                   |                        |  |
|              |  |                   | (номер)                |  |
|              | Помещение в пределах здания (сооружения)                       |                   |                        |  |
|              |  |                   | (номер)                |  |
|              | Помещение в пределах квартиры                                  |                   |                        |  |
|              |  |                   | (номер)                |  |
| Машино-место |  |                   |                        |  |
|              | (номер)  |                   |                        |  |
| 1.5          | Запись в государственном адресном реестре сделана на основании |                   |                        |  |
|              | <b>О присвоении адреса</b>                                     | <b>11.07.2024</b> | <b>№1946</b>           |  |
|              | (наименование основания)                                       |                   |                        |  |
|              | Дата внесения записи в государственный адресный реестр         |                   | <b>16.07.2024</b>      |  |
| 1.6          | Дополнительные сведения:                                       |                   |                        |  |
|              | Кадастровый номер объекта недвижимости                         |                   | <b>29:16:131001:21</b> |  |
|              | Почтовый индекс  |                   |                        |  |
|              | Код по ОКТМО   |                   | <b>11552000262</b>     |  |
|              | Иные сведения  |                   |                        |  |



**ВЫПИСКА**  
из государственного адресного реестра об адресе объекта адресации

|                          |   |                     |   |
|--------------------------|---|---------------------|---|
| Лист №                   | 1 | Всего листов:       | 3 |
| 11.09.2024               |   | № FV-240911-1184770 |   |
| <b>Земельный участок</b> |   |                     |   |
| (вид объекта адресации)  |   |                     |   |

1. Сведения об адресе объекта адресации:

|   |  |   |  |
|---|--|---|--|
| 1.1                                     | Уникальный регистрационный номер адреса объекта адресации в государственном адресном реестре | <b>60deadf0-0a38-47cd-b31a-1ee7740ed42c</b> |  |
| 1.2                                     | Дата последнего обновления записи в государственном адресном реестре                         | <b>16.07.2024</b>                           |  |
| 1.3                                     | Характер сведений государственного адресного реестра (статус записи об объекте)              | -   |  |
| 1.4                                     | Адрес объекта адресации:   |   |  |
|   | Страна   | <b>Российская Федерация</b>                 |  |
|   | Субъект Российской Федерации   | <b>Архангельская область</b>                |  |
|   |  | (наименование)                              |  |
|   | Федеральная территория   |   |  |
|   |  | (наименование)                              |  |
|   | Муниципальный район  |   |  |
|   |  | (наименование)                              |  |
|   | Муниципальный округ  | <b>Приморский</b>                           |  |
|   |  | (наименование)                              |  |
|   | Городской округ  |   |  |
|   |  | (наименование)                              |  |
|   | Внутригородская территория города федерального значения                                      |   |  |
|   |  | (наименование)                              |  |
| Городское поселение                     |  |   |  |
|   | (наименование)   |   |  |
| Сельское поселение                      |  |   |  |
|   | (наименование)   |   |  |
| Внутригородской район городского округа |  |   |  |
|   | (наименование)   |   |  |
| Населенный пункт                        | <b>Деревня</b>   | <b>Уна</b>                                  |  |
|   | (вид)  | (наименование)                              |  |

| Лист №       | 2  | Всего листов:          | 3              |         |
|--------------|--|------------------------|----------------|---------|
| 1.4          | Элемент планировочной структуры                                |                        |                |         |
|              |  | (тип)                  | (наименование) |         |
|              | Элемент улично-дорожной сети                                   |                        |                |         |
|              |  | (тип)                  | (наименование) |         |
|              | Земельный участок  | <b>40</b>              |                |         |
|              |  | (номер)                |                |         |
|              | Здание (строение), сооружение                                  |                        |                |         |
|              |  |                        | (тип)          | (номер) |
|              |  |                        | (тип)          | (номер) |
|              |  |                        | (тип)          | (номер) |
|              | Помещение в пределах здания (сооружения)                       |                        |                |         |
|              |  |                        | (тип)          | (номер) |
|              | Помещение в пределах квартиры                                  |                        |                |         |
|              |  |                        | (тип)          | (номер) |
| Машино-место |  |                        |                |         |
|              |  | (номер)                |                |         |
| 1.5          | Запись в государственном адресном реестре сделана на основании |                        |                |         |
|              | <b>О присвоении адреса</b>                                     | <b>11.07.2024</b>      | <b>№1946</b>   |         |
|              |  |                        |                |         |
|              | (наименование основания)                                       |                        |                |         |
|              | Дата внесения записи в государственный адресный реестр         | <b>16.07.2024</b>      |                |         |
| 1.6          | Дополнительные сведения:                                       |                        |                |         |
|              | Кадастровый номер объекта недвижимости                         | <b>29:16:131001:22</b> |                |         |
|              | Почтовый индекс  |                        |                |         |
|              | Код по ОКТМО   | <b>11552000262</b>     |                |         |
|              | Иные сведения  |                        |                |         |

3. Сведения об органе, изготовившем выписку из государственного адресного реестра

|     |  |                     |
|-----|--|---------------------|
| 3.1 | Наименование территориального органа Федеральной налоговой службы                                      |                     |
|     | <b>МЕЖРЕГИОНАЛЬНАЯ ИНСПЕКЦИЯ ФЕДЕРАЛЬНОЙ НАЛОГОВОЙ СЛУЖБЫ ПО<br/>ЦЕНТРАЛИЗОВАННОЙ ОБРАБОТКЕ ДАННЫХ</b> |                     |
|     |  |                     |
|     | (полное наименование должности)  | (подпись)           |
|     |  | (инициалы, фамилия) |

**ВЫПИСКА**  
из государственного адресного реестра об адресе объекта адресации

|                          |   |                     |   |
|--------------------------|---|---------------------|---|
| Лист №                   | 1 | Всего листов:       | 3 |
| 11.09.2024               |   | № FV-240911-1184772 |   |
| <b>Земельный участок</b> |   |                     |   |
| (вид объекта адресации)  |   |                     |   |

1. Сведения об адресе объекта адресации:

|   |  |   |  |
|---|--|---|--|
| 1.1                                     | Уникальный регистрационный номер адреса объекта адресации в государственном адресном реестре | <b>a311f109-de5f-449b-837d-e4bc88f31d06</b> |  |
| 1.2                                     | Дата последнего обновления записи в государственном адресном реестре                         | <b>16.07.2024</b>                           |  |
| 1.3                                     | Характер сведений государственного адресного реестра (статус записи об объекте)              | -   |  |
| 1.4                                     | Адрес объекта адресации:   |   |  |
|   | Страна   | <b>Российская Федерация</b>                 |  |
|   | Субъект Российской Федерации   | <b>Архангельская область</b>                |  |
|   |  | (наименование)                              |  |
|   | Федеральная территория   |   |  |
|   |  | (наименование)                              |  |
|   | Муниципальный район  |   |  |
|   |  | (наименование)                              |  |
|   | Муниципальный округ  | <b>Приморский</b>                           |  |
|   |  | (наименование)                              |  |
|   | Городской округ  |   |  |
|   |  | (наименование)                              |  |
|   | Внутригородская территория города федерального значения                                      |   |  |
| (наименование)                          |  |   |  |
| Городское поселение                     |  |   |  |
|   | (наименование)   |   |  |
| Сельское поселение                      |  |   |  |
|   | (наименование)   |   |  |
| Внутригородской район городского округа |  |   |  |
|   | (наименование)   |   |  |
| Населенный пункт                        | <b>Деревня</b>   | <b>Уна</b>                                  |  |
|   | (вид)  | (наименование)                              |  |

| Лист №       | 2  | Всего листов:          | 3                 |         |
|--------------|--|------------------------|-------------------|---------|
| 1.4          | Элемент планировочной структуры                                |                        |                   |         |
|              |  | (тип)                  | (наименование)    |         |
|              | Элемент улично-дорожной сети                                   |                        |                   |         |
|              |  | (тип)                  | (наименование)    |         |
|              | Земельный участок  | <b>10</b>              |                   |         |
|              |  | (номер)                |                   |         |
|              | Здание (строение), сооружение                                  |                        |                   |         |
|              |  |                        | (тип)             | (номер) |
|              |  |                        | (тип)             | (номер) |
|              |  |                        | (тип)             | (номер) |
|              | Помещение в пределах здания (сооружения)                       |                        |                   |         |
|              |  |                        | (тип)             | (номер) |
|              | Помещение в пределах квартиры                                  |                        |                   |         |
|              |  |                        | (тип)             | (номер) |
| Машино-место |  |                        |                   |         |
|              |  | (номер)                |                   |         |
| 1.5          | Запись в государственном адресном реестре сделана на основании |                        |                   |         |
|              | <b>О присвоении адреса</b>                                     | <b>11.07.2024</b>      | <b>№1946</b>      |         |
|              | (наименование основания)                                       |                        |                   |         |
|              | Дата внесения записи в государственный адресный реестр         |                        | <b>16.07.2024</b> |         |
| 1.6          | Дополнительные сведения:                                       |                        |                   |         |
|              | Кадастровый номер объекта недвижимости                         | <b>29:16:131001:24</b> |                   |         |
|              | Почтовый индекс  |                        |                   |         |
|              | Код по ОКТМО   | <b>11552000262</b>     |                   |         |
|              | Иные сведения  |                        |                   |         |





**ВЫПИСКА**  
из государственного адресного реестра об адресе объекта адресации

|                          |   |                     |   |
|--------------------------|---|---------------------|---|
| Лист №                   | 1 | Всего листов:       | 3 |
| 11.09.2024               |   | № FV-240911-1184774 |   |
| <b>Земельный участок</b> |   |                     |   |
| (вид объекта адресации)  |   |                     |   |

1. Сведения об адресе объекта адресации:

|   |  |   |  |
|---|--|---|--|
| 1.1                                     | Уникальный регистрационный номер адреса объекта адресации в государственном адресном реестре | <b>abec6c69-6f6c-4f21-abe9-062d94b8fd96</b> |  |
| 1.2                                     | Дата последнего обновления записи в государственном адресном реестре                         | <b>16.07.2024</b>                           |  |
| 1.3                                     | Характер сведений государственного адресного реестра (статус записи об объекте)              | -   |  |
| 1.4                                     | Адрес объекта адресации:   |   |  |
|   | Страна   | <b>Российская Федерация</b>                 |  |
|   | Субъект Российской Федерации   | <b>Архангельская область</b>                |  |
|   |  | (наименование)                              |  |
|   | Федеральная территория   |   |  |
|   |  | (наименование)                              |  |
|   | Муниципальный район  |   |  |
|   |  | (наименование)                              |  |
|   | Муниципальный округ  | <b>Приморский</b>                           |  |
|   |  | (наименование)                              |  |
|   | Городской округ  |   |  |
|   |  | (наименование)                              |  |
|   | Внутригородская территория города федерального значения                                      |   |  |
|   |  | (наименование)                              |  |
| Городское поселение                     |  |   |  |
|   | (наименование)   |   |  |
| Сельское поселение                      |  |   |  |
|   | (наименование)   |   |  |
| Внутригородской район городского округа |  |   |  |
|   | (наименование)   |   |  |
| Населенный пункт                        | <b>Деревня</b>   | <b>Уна</b>                                  |  |
|   | (вид)  | (наименование)                              |  |

| Лист №       | 2  | Всего листов:          | 3              |         |
|--------------|--|------------------------|----------------|---------|
| 1.4          | Элемент планировочной структуры                                |                        |                |         |
|              |  | (тип)                  | (наименование) |         |
|              | Элемент улично-дорожной сети                                   |                        |                |         |
|              |  | (тип)                  | (наименование) |         |
|              | Земельный участок  | <b>66</b>              |                |         |
|              |  | (номер)                |                |         |
|              | Здание (строение), сооружение                                  |                        |                |         |
|              |  |                        | (тип)          | (номер) |
|              |  |                        | (тип)          | (номер) |
|              |  |                        | (тип)          | (номер) |
|              | Помещение в пределах здания (сооружения)                       |                        |                |         |
|              |  |                        | (тип)          | (номер) |
|              | Помещение в пределах квартиры                                  |                        |                |         |
|              |  |                        | (тип)          | (номер) |
| Машино-место |  |                        |                |         |
|              |  | (номер)                |                |         |
| 1.5          | Запись в государственном адресном реестре сделана на основании |                        |                |         |
|              | <b>О присвоении адреса</b>                                     | <b>11.07.2024</b>      | <b>№1946</b>   |         |
|              |  |                        |                |         |
|              | (наименование основания)                                       |                        |                |         |
|              | Дата внесения записи в государственный адресный реестр         | <b>16.07.2024</b>      |                |         |
| 1.6          | Дополнительные сведения:                                       |                        |                |         |
|              | Кадастровый номер объекта недвижимости                         | <b>29:16:131001:31</b> |                |         |
|              | Почтовый индекс  |                        |                |         |
|              | Код по ОКТМО   | <b>11552000262</b>     |                |         |
|              | Иные сведения  |                        |                |         |

3. Сведения об органе, изготовившем выписку из государственного адресного реестра

|     |  |                     |
|-----|--|---------------------|
| 3.1 | Наименование территориального органа Федеральной налоговой службы                                      |                     |
|     | <b>МЕЖРЕГИОНАЛЬНАЯ ИНСПЕКЦИЯ ФЕДЕРАЛЬНОЙ НАЛОГОВОЙ СЛУЖБЫ ПО<br/>ЦЕНТРАЛИЗОВАННОЙ ОБРАБОТКЕ ДАННЫХ</b> |                     |
|     |  |                     |
|     | (полное наименование должности)  | (подпись)           |
|     |  | (инициалы, фамилия) |

**ВЫПИСКА**  
из государственного адресного реестра об адресе объекта адресации

|                          |   |                     |   |
|--------------------------|---|---------------------|---|
| Лист №                   | 1 | Всего листов:       | 3 |
| 11.09.2024               |   | № FV-240911-1184776 |   |
| <b>Земельный участок</b> |   |                     |   |
| (вид объекта адресации)  |   |                     |   |

1. Сведения об адресе объекта адресации:

|   |  |   |  |
|---|--|---|--|
| 1.1                                     | Уникальный регистрационный номер адреса объекта адресации в государственном адресном реестре | <b>828027ef-4bdf-48f2-92ed-15239792e6b3</b> |  |
| 1.2                                     | Дата последнего обновления записи в государственном адресном реестре                         | <b>16.07.2024</b>                           |  |
| 1.3                                     | Характер сведений государственного адресного реестра (статус записи об объекте)              | -   |  |
| 1.4                                     | Адрес объекта адресации:   |   |  |
|   | Страна   | <b>Российская Федерация</b>                 |  |
|   | Субъект Российской Федерации   | <b>Архангельская область</b>                |  |
|   |  | (наименование)                              |  |
|   | Федеральная территория   |   |  |
|   |  | (наименование)                              |  |
|   | Муниципальный район  |   |  |
|   |  | (наименование)                              |  |
|   | Муниципальный округ  | <b>Приморский</b>                           |  |
|   |  | (наименование)                              |  |
|   | Городской округ  |   |  |
|   |  | (наименование)                              |  |
|   | Внутригородская территория города федерального значения                                      |   |  |
|   |  | (наименование)                              |  |
| Городское поселение                     |  |   |  |
|   | (наименование)   |   |  |
| Сельское поселение                      |  |   |  |
|   | (наименование)   |   |  |
| Внутригородской район городского округа |  |   |  |
|   | (наименование)   |   |  |
| Населенный пункт                        | <b>Деревня</b>   | <b>Уна</b>                                  |  |
|   | (вид)  | (наименование)                              |  |

| Лист №       | 2  | Всего листов:     | 3                      |
|--------------|--|-------------------|------------------------|
| 1.4          | Элемент планировочной структуры                                |                   |                        |
|              |  | (тип)             | (наименование)         |
|              | Элемент улично-дорожной сети                                   |                   |                        |
|              |  | (тип)             | (наименование)         |
|              | Земельный участок  | <b>17а</b>        |                        |
|              |  | (номер)           |                        |
|              | Здание (строение), сооружение                                  |                   |                        |
|              |  |                   | (номер)                |
|              |  |                   |                        |
|              |  |                   | (номер)                |
|              | Помещение в пределах здания (сооружения)                       |                   |                        |
|              |  |                   | (номер)                |
|              | Помещение в пределах квартиры                                  |                   |                        |
|              |  |                   | (номер)                |
| Машино-место |  |                   |                        |
|              | (номер)  |                   |                        |
| 1.5          | Запись в государственном адресном реестре сделана на основании |                   |                        |
|              | <b>О присвоении адреса</b>                                     | <b>11.07.2024</b> | <b>№1946</b>           |
|              | (наименование основания)                                       |                   |                        |
|              | Дата внесения записи в государственный адресный реестр         |                   | <b>16.07.2024</b>      |
| 1.6          | Дополнительные сведения:                                       |                   |                        |
|              | Кадастровый номер объекта недвижимости                         |                   | <b>29:16:131001:35</b> |
|              | Почтовый индекс  |                   |                        |
|              | Код по ОКТМО   |                   | <b>11552000262</b>     |
|              | Иные сведения  |                   |                        |

3. Сведения об органе, изготовившем выписку из государственного адресного реестра

|     |  |                     |
|-----|--|---------------------|
| 3.1 | Наименование территориального органа Федеральной налоговой службы                                      |                     |
|     | <b>МЕЖРЕГИОНАЛЬНАЯ ИНСПЕКЦИЯ ФЕДЕРАЛЬНОЙ НАЛОГОВОЙ СЛУЖБЫ ПО<br/>ЦЕНТРАЛИЗОВАННОЙ ОБРАБОТКЕ ДАННЫХ</b> |                     |
|     |  |                     |
|     | (полное наименование должности)  | (подпись)           |
|     |  | (инициалы, фамилия) |

**ВЫПИСКА**  
из государственного адресного реестра об адресе объекта адресации

|                          |   |                     |   |
|--------------------------|---|---------------------|---|
| Лист №                   | 1 | Всего листов:       | 3 |
| 11.09.2024               |   | № FV-240911-1184780 |   |
| <b>Земельный участок</b> |   |                     |   |
| (вид объекта адресации)  |   |                     |   |

1. Сведения об адресе объекта адресации:

|   |  |   |  |
|---|--|---|--|
| 1.1                                     | Уникальный регистрационный номер адреса объекта адресации в государственном адресном реестре | <b>0f63a0f0-97f7-4f0d-a695-4414d30e56f2</b> |  |
| 1.2                                     | Дата последнего обновления записи в государственном адресном реестре                         | <b>16.07.2024</b>                           |  |
| 1.3                                     | Характер сведений государственного адресного реестра (статус записи об объекте)              | -   |  |
| 1.4                                     | Адрес объекта адресации:   |   |  |
|   | Страна   | <b>Российская Федерация</b>                 |  |
|   | Субъект Российской Федерации   | <b>Архангельская область</b>                |  |
|   |  | (наименование)                              |  |
|   | Федеральная территория   |   |  |
|   |  | (наименование)                              |  |
|   | Муниципальный район  |   |  |
|   |  | (наименование)                              |  |
|   | Муниципальный округ  | <b>Приморский</b>                           |  |
|   |  | (наименование)                              |  |
|   | Городской округ  |   |  |
|   |  | (наименование)                              |  |
|   | Внутригородская территория города федерального значения                                      |   |  |
|   |  | (наименование)                              |  |
| Городское поселение                     |  |   |  |
|   | (наименование)   |   |  |
| Сельское поселение                      |  |   |  |
|   | (наименование)   |   |  |
| Внутригородской район городского округа |  |   |  |
|   | (наименование)   |   |  |
| Населенный пункт                        | <b>Деревня</b>   | <b>Уна</b>                                  |  |
|   | (вид)  | (наименование)                              |  |



| Лист №       | 2  | Всего листов:     | 3                      |  |
|--------------|--|-------------------|------------------------|--|
| 1.4          | Элемент планировочной структуры                                |                   |                        |  |
|              |  | (тип)             | (наименование)         |  |
|              | Элемент улично-дорожной сети                                   |                   |                        |  |
|              |  | (тип)             | (наименование)         |  |
|              | Земельный участок  | <b>35</b>         |                        |  |
|              |  | (номер)           |                        |  |
|              | Здание (строение), сооружение                                  |                   |                        |  |
|              |  |                   | (номер)                |  |
|              |  |                   |                        |  |
|              |  |                   | (номер)                |  |
|              | Помещение в пределах здания (сооружения)                       |                   |                        |  |
|              |  |                   | (номер)                |  |
|              | Помещение в пределах квартиры                                  |                   |                        |  |
|              |  |                   | (номер)                |  |
| Машино-место |  |                   |                        |  |
|              | (номер)  |                   |                        |  |
| 1.5          | Запись в государственном адресном реестре сделана на основании |                   |                        |  |
|              | <b>О присвоении адреса</b>                                     | <b>11.07.2024</b> | <b>№1946</b>           |  |
|              | (наименование основания)                                       |                   |                        |  |
|              | Дата внесения записи в государственный адресный реестр         |                   | <b>16.07.2024</b>      |  |
| 1.6          | Дополнительные сведения:                                       |                   |                        |  |
|              | Кадастровый номер объекта недвижимости                         |                   | <b>29:16:131001:36</b> |  |
|              | Почтовый индекс  |                   |                        |  |
|              | Код по ОКТМО   |                   | <b>11552000262</b>     |  |
|              | Иные сведения  |                   |                        |  |

3. Сведения об органе, изготовившем выписку из государственного адресного реестра

|     |  |                     |
|-----|--|---------------------|
| 3.1 | Наименование территориального органа Федеральной налоговой службы                                      |                     |
|     | <b>МЕЖРЕГИОНАЛЬНАЯ ИНСПЕКЦИЯ ФЕДЕРАЛЬНОЙ НАЛОГОВОЙ СЛУЖБЫ ПО<br/>ЦЕНТРАЛИЗОВАННОЙ ОБРАБОТКЕ ДАННЫХ</b> |                     |
|     |  |                     |
|     | (полное наименование должности)  | (подпись)           |
|     |  | (инициалы, фамилия) |

**ВЫПИСКА**  
из государственного адресного реестра об адресе объекта адресации

|                          |   |                     |   |
|--------------------------|---|---------------------|---|
| Лист №                   | 1 | Всего листов:       | 3 |
| 11.09.2024               |   | № FV-240911-1184782 |   |
| <b>Земельный участок</b> |   |                     |   |
| (вид объекта адресации)  |   |                     |   |

1. Сведения об адресе объекта адресации:

|   |  |   |  |
|---|--|---|--|
| 1.1                                     | Уникальный регистрационный номер адреса объекта адресации в государственном адресном реестре | <b>bf0e0dbe-7f92-4ac0-ac07-2af7d6997029</b> |  |
| 1.2                                     | Дата последнего обновления записи в государственном адресном реестре                         | <b>16.07.2024</b>                           |  |
| 1.3                                     | Характер сведений государственного адресного реестра (статус записи об объекте)              | -   |  |
| 1.4                                     | Адрес объекта адресации:   |   |  |
|   | Страна   | <b>Российская Федерация</b>                 |  |
|   | Субъект Российской Федерации   | <b>Архангельская область</b>                |  |
|   |  | (наименование)                              |  |
|   | Федеральная территория   |   |  |
|   |  | (наименование)                              |  |
|   | Муниципальный район  |   |  |
|   |  | (наименование)                              |  |
|   | Муниципальный округ  | <b>Приморский</b>                           |  |
|   |  | (наименование)                              |  |
|   | Городской округ  |   |  |
|   |  | (наименование)                              |  |
|   | Внутригородская территория города федерального значения                                      |   |  |
| (наименование)                          |  |   |  |
| Городское поселение                     |  |   |  |
|   | (наименование)   |   |  |
| Сельское поселение                      |  |   |  |
|   | (наименование)   |   |  |
| Внутригородской район городского округа |  |   |  |
|   | (наименование)   |   |  |
| Населенный пункт                        | <b>Деревня</b>   | <b>Уна</b>                                  |  |
|   | (вид)  | (наименование)                              |  |

| Лист №       | 2  | Всего листов:     | 3                      |  |
|--------------|--|-------------------|------------------------|--|
| 1.4          | Элемент планировочной структуры                                |                   |                        |  |
|              |  | (тип)             | (наименование)         |  |
|              | Элемент улично-дорожной сети                                   |                   |                        |  |
|              |  | (тип)             | (наименование)         |  |
|              | Земельный участок  | <b>41</b>         |                        |  |
|              |  | (номер)           |                        |  |
|              | Здание (строение), сооружение                                  |                   |                        |  |
|              |  |                   | (номер)                |  |
|              |  |                   |                        |  |
|              |  |                   | (номер)                |  |
|              | Помещение в пределах здания (сооружения)                       |                   |                        |  |
|              |  |                   | (номер)                |  |
|              | Помещение в пределах квартиры                                  |                   |                        |  |
|              |  |                   | (номер)                |  |
| Машино-место |  |                   |                        |  |
|              | (номер)  |                   |                        |  |
| 1.5          | Запись в государственном адресном реестре сделана на основании |                   |                        |  |
|              | <b>О присвоении адреса</b>                                     | <b>11.07.2024</b> | <b>№1946</b>           |  |
|              | (наименование основания)                                       |                   |                        |  |
|              | Дата внесения записи в государственный адресный реестр         |                   | <b>16.07.2024</b>      |  |
| 1.6          | Дополнительные сведения:                                       |                   |                        |  |
|              | Кадастровый номер объекта недвижимости                         |                   | <b>29:16:131001:39</b> |  |
|              | Почтовый индекс  |                   |                        |  |
|              | Код по ОКТМО   |                   | <b>11552000262</b>     |  |
|              | Иные сведения  |                   |                        |  |

3. Сведения об органе, изготовившем выписку из государственного адресного реестра

|     |  |                     |
|-----|--|---------------------|
| 3.1 | Наименование территориального органа Федеральной налоговой службы                                      |                     |
|     | <b>МЕЖРЕГИОНАЛЬНАЯ ИНСПЕКЦИЯ ФЕДЕРАЛЬНОЙ НАЛОГОВОЙ СЛУЖБЫ ПО<br/>ЦЕНТРАЛИЗОВАННОЙ ОБРАБОТКЕ ДАННЫХ</b> |                     |
|     |  |                     |
|     | (полное наименование должности)  | (подпись)           |
|     |  | (инициалы, фамилия) |

**ВЫПИСКА**  
из государственного адресного реестра об адресе объекта адресации

|                          |   |                     |   |
|--------------------------|---|---------------------|---|
| Лист №                   | 1 | Всего листов:       | 3 |
| 11.09.2024               |   | № FV-240911-1184786 |   |
| <b>Земельный участок</b> |   |                     |   |
| (вид объекта адресации)  |   |                     |   |

1. Сведения об адресе объекта адресации:

|   |  |   |  |
|---|--|---|--|
| 1.1                                     | Уникальный регистрационный номер адреса объекта адресации в государственном адресном реестре | <b>23398823-9eb2-4ec9-a3e0-67aafad4e152</b> |  |
| 1.2                                     | Дата последнего обновления записи в государственном адресном реестре                         | <b>16.07.2024</b>                           |  |
| 1.3                                     | Характер сведений государственного адресного реестра (статус записи об объекте)              | -   |  |
| 1.4                                     | Адрес объекта адресации:   |   |  |
|   | Страна   | <b>Российская Федерация</b>                 |  |
|   | Субъект Российской Федерации   | <b>Архангельская область</b>                |  |
|   |  | (наименование)                              |  |
|   | Федеральная территория   |   |  |
|   |  | (наименование)                              |  |
|   | Муниципальный район  |   |  |
|   |  | (наименование)                              |  |
|   | Муниципальный округ  | <b>Приморский</b>                           |  |
|   |  | (наименование)                              |  |
|   | Городской округ  |   |  |
|   |  | (наименование)                              |  |
|   | Внутригородская территория города федерального значения                                      |   |  |
| (наименование)                          |  |   |  |
| Городское поселение                     |  |   |  |
|   | (наименование)   |   |  |
| Сельское поселение                      |  |   |  |
|   | (наименование)   |   |  |
| Внутригородской район городского округа |  |   |  |
|   | (наименование)   |   |  |
| Населенный пункт                        | <b>Деревня</b>   | <b>Уна</b>                                  |  |
|   | (вид)  | (наименование)                              |  |

| Лист №       | 2  | Всего листов:          | 3                 |         |
|--------------|--|------------------------|-------------------|---------|
| 1.4          | Элемент планировочной структуры                                |                        |                   |         |
|              |  | (тип)                  | (наименование)    |         |
|              | Элемент улично-дорожной сети                                   |                        |                   |         |
|              |  | (тип)                  | (наименование)    |         |
|              | Земельный участок  | <b>11а</b>             |                   |         |
|              |  | (номер)                |                   |         |
|              | Здание (строение), сооружение                                  |                        |                   |         |
|              |  |                        | (тип)             | (номер) |
|              |  |                        | (тип)             | (номер) |
|              |  |                        | (тип)             | (номер) |
|              | Помещение в пределах здания (сооружения)                       |                        |                   |         |
|              |  |                        | (тип)             | (номер) |
|              | Помещение в пределах квартиры                                  |                        |                   |         |
|              |  |                        | (тип)             | (номер) |
| Машино-место |  |                        |                   |         |
|              |  | (номер)                |                   |         |
| 1.5          | Запись в государственном адресном реестре сделана на основании |                        |                   |         |
|              | <b>О присвоении адреса</b>                                     | <b>11.07.2024</b>      | <b>№1946</b>      |         |
|              | (наименование основания)                                       |                        |                   |         |
|              | Дата внесения записи в государственный адресный реестр         |                        | <b>16.07.2024</b> |         |
| 1.6          | Дополнительные сведения:                                       |                        |                   |         |
|              | Кадастровый номер объекта недвижимости                         | <b>29:16:131001:54</b> |                   |         |
|              | Почтовый индекс  |                        |                   |         |
|              | Код по ОКТМО   | <b>11552000262</b>     |                   |         |
|              | Иные сведения  |                        |                   |         |





**ВЫПИСКА**  
из государственного адресного реестра об адресе объекта адресации

|                          |   |                     |   |
|--------------------------|---|---------------------|---|
| Лист №                   | 1 | Всего листов:       | 3 |
| 11.09.2024               |   | № FV-240911-1184788 |   |
| <b>Земельный участок</b> |   |                     |   |
| (вид объекта адресации)  |   |                     |   |

1. Сведения об адресе объекта адресации:

|   |  |   |  |
|---|--|---|--|
| 1.1                                     | Уникальный регистрационный номер адреса объекта адресации в государственном адресном реестре | <b>81bdc066-011a-4977-a699-2480a8d1cfd2</b> |  |
| 1.2                                     | Дата последнего обновления записи в государственном адресном реестре                         | <b>16.07.2024</b>                           |  |
| 1.3                                     | Характер сведений государственного адресного реестра (статус записи об объекте)              | -   |  |
| 1.4                                     | Адрес объекта адресации:   |   |  |
|   | Страна   | <b>Российская Федерация</b>                 |  |
|   | Субъект Российской Федерации   | <b>Архангельская область</b>                |  |
|   |  | (наименование)                              |  |
|   | Федеральная территория   |   |  |
|   |  | (наименование)                              |  |
|   | Муниципальный район  |   |  |
|   |  | (наименование)                              |  |
|   | Муниципальный округ  | <b>Приморский</b>                           |  |
|   |  | (наименование)                              |  |
|   | Городской округ  |   |  |
|   |  | (наименование)                              |  |
|   | Внутригородская территория города федерального значения                                      |   |  |
| (наименование)                          |  |   |  |
| Городское поселение                     |  |   |  |
|   | (наименование)   |   |  |
| Сельское поселение                      |  |   |  |
|   | (наименование)   |   |  |
| Внутригородской район городского округа |  |   |  |
|   | (наименование)   |   |  |
| Населенный пункт                        | <b>Деревня</b>   | <b>Уна</b>                                  |  |
|   | (вид)  | (наименование)                              |  |

| Лист №       | 2  | Всего листов:          | 3              |         |
|--------------|--|------------------------|----------------|---------|
| 1.4          | Элемент планировочной структуры                                |                        |                |         |
|              |  | (тип)                  | (наименование) |         |
|              | Элемент улично-дорожной сети                                   |                        |                |         |
|              |  | (тип)                  | (наименование) |         |
|              | Земельный участок  | <b>13</b>              |                |         |
|              |  | (номер)                |                |         |
|              | Здание (строение), сооружение                                  |                        |                |         |
|              |  |                        | (тип)          | (номер) |
|              |  |                        | (тип)          | (номер) |
|              |  |                        | (тип)          | (номер) |
|              | Помещение в пределах здания (сооружения)                       |                        |                |         |
|              |  |                        | (тип)          | (номер) |
|              | Помещение в пределах квартиры                                  |                        |                |         |
|              |  |                        | (тип)          | (номер) |
| Машино-место |  |                        |                |         |
|              |  | (номер)                |                |         |
| 1.5          | Запись в государственном адресном реестре сделана на основании |                        |                |         |
|              | <b>О присвоении адреса</b>                                     | <b>11.07.2024</b>      | <b>№1946</b>   |         |
|              |  |                        |                |         |
|              | (наименование основания)                                       |                        |                |         |
|              | Дата внесения записи в государственный адресный реестр         | <b>16.07.2024</b>      |                |         |
| 1.6          | Дополнительные сведения:                                       |                        |                |         |
|              | Кадастровый номер объекта недвижимости                         | <b>29:16:131001:59</b> |                |         |
|              | Почтовый индекс  |                        |                |         |
|              | Код по ОКТМО   | <b>11552000262</b>     |                |         |
|              | Иные сведения  |                        |                |         |

3. Сведения об органе, изготовившем выписку из государственного адресного реестра

|     |  |           |                     |
|-----|--|-----------|---------------------|
| 3.1 | Наименование территориального органа Федеральной налоговой службы                                      |           |                     |
|     | <b>МЕЖРЕГИОНАЛЬНАЯ ИНСПЕКЦИЯ ФЕДЕРАЛЬНОЙ НАЛОГОВОЙ СЛУЖБЫ ПО<br/>ЦЕНТРАЛИЗОВАННОЙ ОБРАБОТКЕ ДАННЫХ</b> |           |                     |
|     |  |           |                     |
|     | (полное наименование должности)  | (подпись) | (инициалы, фамилия) |

**ВЫПИСКА**  
из государственного адресного реестра об адресе объекта адресации

|                          |   |                     |   |
|--------------------------|---|---------------------|---|
| Лист №                   | 1 | Всего листов:       | 7 |
| 11.09.2024               |   | № FV-240911-1184790 |   |
| <b>Земельный участок</b> |   |                     |   |
| (вид объекта адресации)  |   |                     |   |

1. Сведения об адресе объекта адресации:

|     |  |   |                |
|-----|--|---|----------------|
| 1.1 | Уникальный регистрационный номер адреса объекта адресации в государственном адресном реестре | <b>1d985a87-9536-464f-8603-28e580589a2c</b> |                |
| 1.2 | Дата последнего обновления записи в государственном адресном реестре                         | <b>07.05.2024</b>                           |                |
| 1.3 | Характер сведений государственного адресного реестра (статус записи об объекте)              | -   |                |
| 1.4 | Адрес объекта адресации:   |   |                |
|     | Страна   | <b>Российская Федерация</b>                 |                |
|     | Субъект Российской Федерации   | <b>Архангельская область</b>                |                |
|     |  | (наименование)                              |                |
|     | Федеральная территория   |   |                |
|     |  | (наименование)                              |                |
|     | Муниципальный район  |   |                |
|     |  | (наименование)                              |                |
|     | Муниципальный округ  | <b>Приморский</b>                           |                |
|     |  | (наименование)                              |                |
|     | Городской округ  |   |                |
|     |  | (наименование)                              |                |
|     | Внутригородская территория города федерального значения                                      |   |                |
|     |  | (наименование)                              |                |
|     | Городское поселение  |   |                |
|     |  | (наименование)                              |                |
|     | Сельское поселение   |   |                |
|     |  | (наименование)                              |                |
|     | Внутригородской район городского округа  |   |                |
|     |  | (наименование)                              |                |
|     | Населенный пункт   | <b>Деревня</b>                              | <b>Уна</b>     |
|     |  | (вид)                                       | (наименование) |

|              |  |                        |                       |         |
|--------------|--|------------------------|-----------------------|---------|
| Лист №       | 2  | Всего листов:          | 7                     |         |
| 1.4          | Элемент планировочной структуры  |                        |                       |         |
|              |  | (тип)                  | (наименование)        |         |
|              | Элемент улично-дорожной сети   |                        |                       |         |
|              |  | (тип)                  | (наименование)        |         |
|              | Земельный участок  | <b>137</b>             |                       |         |
|              |  | (номер)                |                       |         |
|              | Здание (строение), сооружение  |                        |                       |         |
|              |  |                        | (тип)                 | (номер) |
|              |  |                        |                       |         |
|              |  |                        | (тип)                 | (номер) |
|              | Помещение в пределах здания (сооружения)   |                        |                       |         |
|              |  |                        | (тип)                 | (номер) |
|              | Помещение в пределах квартиры  |                        |                       |         |
|              |  |                        | (тип)                 | (номер) |
| Машино-место |  |                        |                       |         |
|              |  | (номер)                |                       |         |
| 1.5          | Запись в государственном адресном реестре сделана на основании                                       |                        |                       |         |
|              | <b>О СТАТУСЕ И ГРАНИЦАХ<br/>ТЕРРИТОРИЙ МУНИЦИПАЛЬНЫХ<br/>ОБРАЗОВАНИЙ В АРХАНГЕЛЬСКОЙ<br/>ОБЛАСТИ</b> | <b>23.09.2004</b>      | <b>№258-внеоч.-ОЗ</b> |         |
|              | (наименование основания)   |                        |                       |         |
|              | Дата внесения записи в государственный адресный реестр   |                        | <b>07.05.2024</b>     |         |
| 1.6          | Дополнительные сведения:   |                        |                       |         |
|              | Кадастровый номер объекта недвижимости   | <b>29:16:131001:65</b> |                       |         |
|              | Почтовый индекс  | <b>163552</b>          |                       |         |
|              | Код по ОКТМО   | <b>11552000262</b>     |                       |         |
|              | Иные сведения  |                        |                       |         |

2. Предыдущие (измененные, аннулированные) сведения об адресе объекта адресации:

|  |  |   |   |
|--|--|---|---|
| Количество предыдущих записей государственного адресного реестра по адресу объекта адресации |  | <b>3</b><br><small>(количество)</small>                       |   |
| 2.1  | По записи  | <b>1</b><br><small>(порядковый номер записи)</small>          |   |
| 2.1.1  | Уникальный регистрационный номер адреса объекта адресации в государственном адресном реестре | <b>1d985a87-9536-464f-8603-28e580589a2c</b>                   |   |
| 2.1.2  | Дата последнего обновления записи в государственном адресном реестре                         | <b>07.05.2024 0:40:19</b>                                     |   |
| 2.1.3  | Характер сведений государственного адресного реестра (статус записи об объекте)              | <b>Изменен</b>  |   |
| 2.1.4  | Адрес объекта адресации:   |   |   |
|  | Страна   | <b>Российская Федерация</b>                                   |   |
|  | Субъект Российской Федерации   | <b>Архангельская область</b><br><small>(наименование)</small> |   |
|  | Федеральная территория   | <small>(наименование)</small>                                 |   |
|  | Муниципальный район  | <b>Приморский</b><br><small>(наименование)</small>            |   |
|  | Муниципальный округ  | <small>(наименование)</small>                                 |   |
|  | Городской округ  | <small>(наименование)</small>                                 |   |
|  | Внутригородская территория города федерального значения                                      | <small>(наименование)</small>                                 |   |
|  | Городское поселение  | <small>(наименование)</small>                                 |   |
|  | Сельское поселение   | <b>Пертоминское</b><br><small>(наименование)</small>          |   |
|  | Внутригородской район городского округа  | <small>(наименование)</small>                                 |   |
|  | Населенный пункт   | <b>деревня</b><br><small>(вид)</small>                        | <b>Уна</b><br><small>(наименование)</small> |
|  | Элемент планировочной структуры  | <small>(тип)</small>  | <small>(наименование)</small>               |
|  | Элемент улично-дорожной сети   | <small>(тип)</small>  | <small>(наименование)</small>               |

|        |   |               |   |
|--------|---|---------------|---|
| Лист № | 4 | Всего листов: | 7 |
|--------|---|---------------|---|

|       |  |                    |         |
|-------|--|--------------------|---------|
|       | Земельный участок  | <b>137</b>         |         |
|       |  | (номер)            |         |
|       | Здание (строение), сооружение                                  |                    | (номер) |
|       |  | (тип)              | (номер) |
|       |  |                    | (номер) |
|       |  | (тип)              | (номер) |
|       | Помещение в пределах здания (сооружения)                       |                    | (номер) |
|       |  | (тип)              | (номер) |
|       | Помещение в пределах квартиры                                  |                    | (номер) |
|       |  | (тип)              | (номер) |
|       | Машино-место   |                    | (номер) |
| 2.1.5 | Запись в государственном адресном реестре сделана на основании |                    |         |
|       |  |                    |         |
|       | (наименование основания)                                       |                    |         |
|       | Дата внесения записи в государственный адресный реестр         | <b>25.11.2022</b>  |         |
| 2.1.6 | Дополнительные сведения:                                       |                    |         |
|       | Кадастровый номер объекта недвижимости                         |                    |         |
|       | Почтовый индекс  | <b>163552</b>      |         |
|       | Код ОКТМО  | <b>11652448116</b> |         |
|       | Иные сведения  |                    |         |

|       |  |   |  |
|-------|--|---|--|
| 2.2   | По записи  | <b>2</b>                                    |  |
|       |  | (порядковый номер записи)                   |  |
| 2.2.1 | Уникальный регистрационный номер адреса объекта адресации в государственном адресном реестре | <b>1d985a87-9536-464f-8603-28e580589a2c</b> |  |
| 2.2.2 | Дата последнего обновления записи в государственном адресном реестре                         | <b>07.05.2024 0:40:19</b>                   |  |
| 2.2.3 | Характер сведений государственного адресного реестра (статус записи об объекте)              | <b>Изменен</b>                              |  |
| 2.2.4 | Адрес объекта адресации:   |   |  |
|       | Страна   | <b>Российская Федерация</b>                 |  |
|       | Субъект Российской Федерации   | <b>Архангельская область</b>                |  |
|       |  | (наименование)                              |  |
|       | Федеральная территория   |   |  |
|       |  | (наименование)                              |  |
|       | Муниципальный район  | <b>Приморский</b>                           |  |
|       |  | (наименование)                              |  |
|       | Муниципальный округ  |   |  |
|       |  | (наименование)                              |  |

|   |  |                              |                   |
|---|--|------------------------------|-------------------|
| Лист №  | 5  | Всего листов:                | 7                 |
| Городской округ   | (наименование)   |                              |                   |
| Внутригородская территория города федерального значения | (наименование)   |                              |                   |
| Городское поселение                                     | (наименование)   |                              |                   |
| Сельское поселение                                      | <b>Пертоминское</b><br>(наименование)                          |                              |                   |
| Внутригородской район городского округа                 | (наименование)   |                              |                   |
| Населенный пункт  | <b>деревня</b><br>(вид)  | <b>Уна</b><br>(наименование) |                   |
| Элемент планировочной структуры                         | (тип)  | (наименование)               |                   |
| Элемент улично-дорожной сети                            | (тип)  | (наименование)               |                   |
| Земельный участок                                       | <b>137</b><br>(номер)  |                              |                   |
| Здание (строение), сооружение                           | (тип)  | (номер)                      |                   |
|   | (тип)  | (номер)                      |                   |
|   | (тип)  | (номер)                      |                   |
|   | (тип)  | (номер)                      |                   |
| Помещение в пределах здания (сооружения)                | (тип)  | (номер)                      |                   |
| Помещение в пределах квартиры                           | (тип)  | (номер)                      |                   |
| Машино-место  | (номер)  |                              |                   |
| 2.2.5   | Запись в государственном адресном реестре сделана на основании |                              |                   |
|   |  |                              |                   |
|   | (наименование основания)                                       |                              |                   |
| Дата внесения записи в государственный адресный реестр  |  |                              | <b>09.09.2023</b> |



|       |  |                    |
|-------|--|--------------------|
| 2.2.6 | Дополнительные сведения:               |                    |
|       | Кадастровый номер объекта недвижимости |                    |
|       | Почтовый индекс                        | <b>163552</b>      |
|       | Код ОКТМО                              | <b>11652448116</b> |
|       | Иные сведения                          |                    |

|       |  |   |                |
|-------|--|---|----------------|
| 2.3   | По записи  | <b>3</b>                                    |                |
|       |  | (порядковый номер записи)                   |                |
| 2.3.1 | Уникальный регистрационный номер адреса объекта адресации в государственном адресном реестре | <b>1d985a87-9536-464f-8603-28e580589a2c</b> |                |
| 2.3.2 | Дата последнего обновления записи в государственном адресном реестре                         | <b>07.05.2024 0:40:19</b>                   |                |
| 2.3.3 | Характер сведений государственного адресного реестра (статус записи об объекте)              | <b>Изменен</b>                              |                |
| 2.3.4 | Адрес объекта адресации:   |   |                |
|       | Страна   | <b>Российская Федерация</b>                 |                |
|       | Субъект Российской Федерации   | <b>Архангельская область</b>                |                |
|       |  | (наименование)                              |                |
|       | Федеральная территория   |   |                |
|       |  | (наименование)                              |                |
|       | Муниципальный район  |   |                |
|       |  | (наименование)                              |                |
|       | Муниципальный округ  | <b>Приморский</b>                           |                |
|       |  | (наименование)                              |                |
|       | Городской округ  |   |                |
|       |  | (наименование)                              |                |
|       | Внутригородская территория города федерального значения                                      |   |                |
|       |  | (наименование)                              |                |
|       | Городское поселение  |   |                |
|       |  | (наименование)                              |                |
|       | Сельское поселение   |   |                |
|       |  | (наименование)                              |                |
|       | Внутригородской район городского округа  |   |                |
|       |  | (наименование)                              |                |
|       | Населенный пункт   | <b>деревня</b>                              | <b>Уна</b>     |
|       |  | (вид)                                       | (наименование) |
|       | Элемент планировочной структуры  |   |                |
|       |  | (тип)                                       | (наименование) |

| Лист № | 7  | Всего листов:             | 7                     |
|--------|--|---------------------------|-----------------------|
|        | Элемент улично-дорожной сети   |                           |                       |
|        |  | (тип)                     | (наименование)        |
|        | Земельный участок  | <b>137</b>                |                       |
|        |  | (номер)                   |                       |
|        | Здание (строение), сооружение  |                           | (номер)               |
|        |  | (тип)                     | (номер)               |
|        |  | (тип)                     | (номер)               |
|        |  | (тип)                     | (номер)               |
|        | Помещение в пределах здания (сооружения)   |                           | (номер)               |
|        |  | (тип)                     | (номер)               |
|        | Помещение в пределах квартиры  |                           | (номер)               |
|        |  | (тип)                     | (номер)               |
|        | Машино-место   |                           | (номер)               |
|        |  |                           | (номер)               |
| 2.3.5  | Запись в государственном адресном реестре сделана на основании   |                           |                       |
|        | <b>Закон субъекта РФ О СТАТУСЕ И ГРАНИЦАХ ТЕРРИТОРИЙ МУНИЦИПАЛЬНЫХ ОБРАЗОВАНИЙ В АРХАНГЕЛЬСКОЙ ОБЛАСТИ</b> | <b>23.09.2004 0:00:00</b> | <b>№258-внеоч.-ОЗ</b> |
|        | (наименование основания)   |                           |                       |
|        | Дата внесения записи в государственный адресный реестр   | <b>15.01.2024</b>         |                       |
| 2.3.6  | Дополнительные сведения:   |                           |                       |
|        | Кадастровый номер объекта недвижимости   |                           |                       |
|        | Почтовый индекс  | <b>163552</b>             |                       |
|        | Код ОКТМО  | <b>11552000262</b>        |                       |
|        | Иные сведения  |                           |                       |

### 3. Сведения об органе, изготовившем выписку из государственного адресного реестра

|     |  |           |                     |
|-----|--|-----------|---------------------|
| 3.1 | Наименование территориального органа Федеральной налоговой службы                                  |           |                     |
|     | <b>МЕЖРЕГИОНАЛЬНАЯ ИНСПЕКЦИЯ ФЕДЕРАЛЬНОЙ НАЛОГОВОЙ СЛУЖБЫ ПО ЦЕНТРАЛИЗОВАННОЙ ОБРАБОТКЕ ДАННЫХ</b> |           |                     |
|     |  |           |                     |
|     | (полное наименование должности)  | (подпись) | (инициалы, фамилия) |

**ВЫПИСКА**  
из государственного адресного реестра об адресе объекта адресации

|                                      |   |                     |    |
|--------------------------------------|---|---------------------|----|
| Лист №                               | 1 | Всего листов:       | 11 |
| 11.09.2024                           |   | № FV-240911-1184792 |    |
| <b>Здание (строение), сооружение</b> |   |                     |    |
| (вид объекта адресации)              |   |                     |    |

1. Сведения об адресе объекта адресации:

|   |  |   |  |
|---|--|---|--|
| 1.1                                     | Уникальный регистрационный номер адреса объекта адресации в государственном адресном реестре | <b>45cc63e6-6836-4ee3-9ba0-6d6096761e8f</b> |  |
| 1.2                                     | Дата последнего обновления записи в государственном адресном реестре                         | <b>21.08.2024</b>                           |  |
| 1.3                                     | Характер сведений государственного адресного реестра (статус записи об объекте)              | -   |  |
| 1.4                                     | Адрес объекта адресации:   |   |  |
|   | Страна   | <b>Российская Федерация</b>                 |  |
|   | Субъект Российской Федерации   | <b>Архангельская область</b>                |  |
|   |  | (наименование)                              |  |
|   | Федеральная территория   | (наименование)                              |  |
|   |  | (наименование)                              |  |
|   | Муниципальный район  | (наименование)                              |  |
|   |  | (наименование)                              |  |
|   | Муниципальный округ  | <b>Приморский</b>                           |  |
|   |  | (наименование)                              |  |
|   | Городской округ  | (наименование)                              |  |
|   |  | (наименование)                              |  |
|   | Внутригородская территория города федерального значения                                      | (наименование)                              |  |
| (наименование)                          |  |   |  |
| Городское поселение                     | (наименование)   |   |  |
|   | (наименование)   |   |  |
| Сельское поселение                      | (наименование)   |   |  |
|   | (наименование)   |   |  |
| Внутригородской район городского округа | (наименование)   |   |  |
|   | (наименование)   |   |  |
| Населенный пункт                        | <b>Деревня</b>   | <b>Уна</b>                                  |  |
|   | (вид)  | (наименование)                              |  |

|              |  |                        |                |
|--------------|--|------------------------|----------------|
| Лист №       | 2  | Всего листов:          | 11             |
| 1.4          | Элемент планировочной структуры                                |                        |                |
|              |  | (тип)                  | (наименование) |
|              | Элемент улично-дорожной сети                                   |                        |                |
|              |  | (тип)                  | (наименование) |
|              | Земельный участок  |                        |                |
|              |  | (номер)                |                |
|              | Здание (строение), сооружение                                  | <b>Дом</b>             | <b>70</b>      |
|              |  | (тип)                  | (номер)        |
|              |  |                        |                |
|              |  | (тип)                  | (номер)        |
|              | Помещение в пределах здания (сооружения)                       |                        |                |
|              |  | (тип)                  | (номер)        |
|              | Помещение в пределах квартиры                                  |                        |                |
| (тип)        |  | (номер)                |                |
| Машино-место |  |                        |                |
|              | (номер)  |                        |                |
| 1.5          | Запись в государственном адресном реестре сделана на основании |                        |                |
|              | <b>О присвоении адреса</b>                                     | <b>30.07.2024</b>      | <b>№2091</b>   |
|              | (наименование основания)                                       |                        |                |
|              | Дата внесения записи в государственный адресный реестр         | <b>21.08.2024</b>      |                |
| 1.6          | Дополнительные сведения:                                       |                        |                |
|              | Кадастровый номер объекта недвижимости                         | <b>29:16:131001:40</b> |                |
|              | Почтовый индекс  | <b>164840</b>          |                |
|              | Код по ОКТМО   | <b>11552000262</b>     |                |
|              | Иные сведения  |                        |                |

2. Предыдущие (измененные, аннулированные) сведения об адресе объекта адресации:

|  |  |   |   |
|--|--|---|---|
| Количество предыдущих записей государственного адресного реестра по адресу объекта адресации |  | <b>5</b><br><small>(количество)</small>                       |   |
| 2.1  | По записи  | <b>1</b><br><small>(порядковый номер записи)</small>          |   |
| 2.1.1  | Уникальный регистрационный номер адреса объекта адресации в государственном адресном реестре | <b>45cc63e6-6836-4ee3-9ba0-6d6096761e8f</b>                   |   |
| 2.1.2  | Дата последнего обновления записи в государственном адресном реестре                         | <b>21.08.2024 9:32:55</b>                                     |   |
| 2.1.3  | Характер сведений государственного адресного реестра (статус записи об объекте)              | <b>Изменен</b>  |   |
| 2.1.4  | Адрес объекта адресации:   |   |   |
|  | Страна   | <b>Российская Федерация</b>                                   |   |
|  | Субъект Российской Федерации   | <b>Архангельская область</b><br><small>(наименование)</small> |   |
|  | Федеральная территория   | <small>(наименование)</small>                                 |   |
|  | Муниципальный район  | <b>Приморский</b><br><small>(наименование)</small>            |   |
|  | Муниципальный округ  | <small>(наименование)</small>                                 |   |
|  | Городской округ  | <small>(наименование)</small>                                 |   |
|  | Внутригородская территория города федерального значения                                      | <small>(наименование)</small>                                 |   |
|  | Городское поселение  | <small>(наименование)</small>                                 |   |
|  | Сельское поселение   | <b>Пертоминское</b><br><small>(наименование)</small>          |   |
|  | Внутригородской район городского округа  | <small>(наименование)</small>                                 |   |
|  | Населенный пункт   | <b>деревня</b><br><small>(вид)</small>                        | <b>Уна</b><br><small>(наименование)</small> |
|  | Элемент планировочной структуры  | <small>(тип)</small>  | <small>(наименование)</small>               |
|  | Элемент улично-дорожной сети   | <small>(тип)</small>  | <small>(наименование)</small>               |

|        |   |               |    |
|--------|---|---------------|----|
| Лист № | 4 | Всего листов: | 11 |
|--------|---|---------------|----|

|       |  |   |                   |
|-------|--|---|-------------------|
|       | Земельный участок  | (номер)                                     |                   |
|       | Здание (строение), сооружение  | <b>ДОМ</b>                                  | <b>70</b>         |
|       |  | (тип)                                       | (номер)           |
|       |  | (тип)                                       | (номер)           |
|       |  | (тип)                                       | (номер)           |
|       | Помещение в пределах здания (сооружения)   | (тип)                                       | (номер)           |
|       | Помещение в пределах квартиры  | (тип)                                       | (номер)           |
|       | Машино-место   | (номер)                                     |                   |
| 2.1.5 | Запись в государственном адресном реестре сделана на основании                               |   |                   |
|       | (наименование основания)   |   |                   |
|       | Дата внесения записи в государственный адресный реестр                                       |   | <b>19.06.2021</b> |
| 2.1.6 | Дополнительные сведения:   |   |                   |
|       | Кадастровый номер объекта недвижимости   |   |                   |
|       | Почтовый индекс  | <b>164840</b>                               |                   |
|       | Код ОКТМО  | <b>11652448116</b>                          |                   |
|       | Иные сведения  |   |                   |
| 2.2   | По записи  | <b>2</b>                                    |                   |
|       |  | (порядковый номер записи)                   |                   |
| 2.2.1 | Уникальный регистрационный номер адреса объекта адресации в государственном адресном реестре | <b>45cc63e6-6836-4ee3-9ba0-6d6096761e8f</b> |                   |
| 2.2.2 | Дата последнего обновления записи в государственном адресном реестре                         | <b>21.08.2024 9:32:55</b>                   |                   |
| 2.2.3 | Характер сведений государственного адресного реестра (статус записи об объекте)              | <b>Изменен</b>                              |                   |
| 2.2.4 | Адрес объекта адресации:   |   |                   |
|       | Страна   | <b>Российская Федерация</b>                 |                   |
|       | Субъект Российской Федерации   | <b>Архангельская область</b>                |                   |
|       |  | (наименование)                              |                   |
|       | Федеральная территория   |   |                   |
|       |  | (наименование)                              |                   |
|       | Муниципальный район  | <b>Приморский</b>                           |                   |
|       |  | (наименование)                              |                   |
|       | Муниципальный округ  |   |                   |
|       |  | (наименование)                              |                   |

| Лист № | 5  | Всего листов:       | 11                |
|--------|--|---------------------|-------------------|
|        | Городской округ  |                     |                   |
|        |  | (наименование)      |                   |
|        | Внутригородская территория города федерального значения        |                     |                   |
|        |  | (наименование)      |                   |
|        | Городское поселение  |                     |                   |
|        |  | (наименование)      |                   |
|        | Сельское поселение   | <b>Пертоминское</b> |                   |
|        |  | (наименование)      |                   |
|        | Внутригородской район городского округа                        |                     |                   |
|        |  | (наименование)      |                   |
|        | Населенный пункт   | <b>деревня</b>      | <b>Уна</b>        |
|        |  | (вид)               | (наименование)    |
|        | Элемент планировочной структуры                                |                     |                   |
|        |  | (тип)               | (наименование)    |
|        | Элемент улично-дорожной сети                                   |                     |                   |
|        |  | (тип)               | (наименование)    |
|        | Земельный участок  |                     |                   |
|        |  | (номер)             |                   |
|        | Здание (строение), сооружение                                  | <b>дом</b>          | <b>70</b>         |
|        |  | (тип)               | (номер)           |
|        |  | (тип)               | (номер)           |
|        |  | (тип)               | (номер)           |
|        | Помещение в пределах здания (сооружения)                       |                     |                   |
|        |  | (тип)               | (номер)           |
|        | Помещение в пределах квартиры                                  |                     |                   |
|        |  | (тип)               | (номер)           |
|        | Машино-место   |                     |                   |
|        |  | (номер)             |                   |
| 2.2.5  | Запись в государственном адресном реестре сделана на основании |                     |                   |
|        |  |                     |                   |
|        | (наименование основания)                                       |                     |                   |
|        | Дата внесения записи в государственный адресный реестр         |                     | <b>25.11.2022</b> |

|       |  |                    |
|-------|--|--------------------|
| 2.2.6 | Дополнительные сведения:               |                    |
|       | Кадастровый номер объекта недвижимости |                    |
|       | Почтовый индекс                        | <b>164840</b>      |
|       | Код ОКТМО                              | <b>11652448116</b> |
|       | Иные сведения                          |                    |

|       |  |   |                |
|-------|--|---|----------------|
| 2.3   | По записи  | <b>3</b>                                    |                |
|       |  | (порядковый номер записи)                   |                |
| 2.3.1 | Уникальный регистрационный номер адреса объекта адресации в государственном адресном реестре | <b>45cc63e6-6836-4ee3-9ba0-6d6096761e8f</b> |                |
| 2.3.2 | Дата последнего обновления записи в государственном адресном реестре                         | <b>21.08.2024 9:32:55</b>                   |                |
| 2.3.3 | Характер сведений государственного адресного реестра (статус записи об объекте)              | <b>Изменен</b>                              |                |
| 2.3.4 | Адрес объекта адресации:   |   |                |
|       | Страна   | <b>Российская Федерация</b>                 |                |
|       | Субъект Российской Федерации   | <b>Архангельская область</b>                |                |
|       |  | (наименование)                              |                |
|       | Федеральная территория   |   |                |
|       |  | (наименование)                              |                |
|       | Муниципальный район  | <b>Приморский</b>                           |                |
|       |  | (наименование)                              |                |
|       | Муниципальный округ  |   |                |
|       |  | (наименование)                              |                |
|       | Городской округ  |   |                |
|       |  | (наименование)                              |                |
|       | Внутригородская территория города федерального значения                                      |   |                |
|       |  | (наименование)                              |                |
|       | Городское поселение  |   |                |
|       |  | (наименование)                              |                |
|       | Сельское поселение   | <b>Пертоминское</b>                         |                |
|       |  | (наименование)                              |                |
|       | Внутригородской район городского округа  |   |                |
|       |  | (наименование)                              |                |
|       | Населенный пункт   | <b>деревня</b>                              | <b>Уна</b>     |
|       |  | (вид)                                       | (наименование) |
|       | Элемент планировочной структуры  |   |                |
|       |  | (тип)                                       | (наименование) |



|        |  |               |   |
|--------|--|---------------|---|
| Лист № | 7  | Всего листов: | 11  |
|        | Элемент улично-дорожной сети   |               |   |
|        |  | (тип)         | (наименование)                              |
|        | Земельный участок  |               |   |
|        |  |               | (номер)                                     |
|        | Здание (строение), сооружение  | <b>дом</b>    | <b>70</b>                                   |
|        |  | (тип)         | (номер)                                     |
|        |  | (тип)         | (номер)                                     |
|        |  | (тип)         | (номер)                                     |
|        | Помещение в пределах здания (сооружения)   |               |   |
|        |  | (тип)         | (номер)                                     |
|        | Помещение в пределах квартиры  |               |   |
|        |  | (тип)         | (номер)                                     |
|        | Машино-место   |               |   |
|        |  |               | (номер)                                     |
| 2.3.5  | Запись в государственном адресном реестре сделана на основании                               |               |   |
|        |  |               |   |
|        | (наименование основания)   |               |   |
|        | Дата внесения записи в государственный адресный реестр                                       |               | <b>09.09.2023</b>                           |
| 2.3.6  | Дополнительные сведения:   |               |   |
|        | Кадастровый номер объекта недвижимости   |               |   |
|        | Почтовый индекс  |               | <b>164840</b>                               |
|        | Код ОКТМО  |               | <b>11652448116</b>                          |
|        | Иные сведения  |               |   |
| 2.4    | По записи  |               | <b>4</b>                                    |
|        |  |               | (порядковый номер записи)                   |
| 2.4.1  | Уникальный регистрационный номер адреса объекта адресации в государственном адресном реестре |               | <b>45cc63e6-6836-4ee3-9ba0-6d6096761e8f</b> |
| 2.4.2  | Дата последнего обновления записи в государственном адресном реестре                         |               | <b>21.08.2024 9:32:55</b>                   |
| 2.4.3  | Характер сведений государственного адресного реестра (статус записи об объекте)              |               | <b>Изменен</b>                              |
| 2.4.4  | Адрес объекта адресации:   |               |   |
|        | Страна   |               | <b>Российская Федерация</b>                 |
|        | Субъект Российской Федерации   |               | <b>Архангельская область</b>                |
|        |  |               | (наименование)                              |
|        | Федеральная территория   |               |   |
|        |  |               | (наименование)                              |
|        | Муниципальный район  |               | <b>Приморский</b>                           |
|        |  |               | (наименование)                              |

|   |                                       |                              |    |
|---|---------------------------------------|------------------------------|----|
| Лист №  | 8                                     | Всего листов:                | 11 |
| Муниципальный округ                                     | (наименование)                        |                              |    |
| Городской округ   | (наименование)                        |                              |    |
| Внутригородская территория города федерального значения | (наименование)                        |                              |    |
| Городское поселение                                     | (наименование)                        |                              |    |
| Сельское поселение                                      | <b>Пертоминское</b><br>(наименование) |                              |    |
| Внутригородской район городского округа                 | (наименование)                        |                              |    |
| Населенный пункт  | <b>деревня</b><br>(вид)               | <b>Уна</b><br>(наименование) |    |
| Элемент планировочной структуры                         | (тип)                                 | (наименование)               |    |
| Элемент улично-дорожной сети                            | (тип)                                 | (наименование)               |    |
| Земельный участок                                       | (номер)                               |                              |    |
| Здание (строение), сооружение                           | <b>дом</b><br>(тип)                   | <b>70</b><br>(номер)         |    |
|   | (тип)                                 | (номер)                      |    |
|   | (тип)                                 | (номер)                      |    |
|   | (тип)                                 | (номер)                      |    |
| Помещение в пределах здания (сооружения)                | (тип)                                 | (номер)                      |    |
| Помещение в пределах квартиры                           | (тип)                                 | (номер)                      |    |
| Машино-место  | (номер)                               |                              |    |

|       |  |                        |  |
|-------|--|------------------------|--|
| 2.4.5 | Запись в государственном адресном реестре сделана на основании |                        |  |
|       |  |                        |  |
|       | (наименование основания)                                       |                        |  |
|       | Дата внесения записи в государственный адресный реестр         | <b>09.10.2023</b>      |  |
| 2.4.6 | Дополнительные сведения:                                       |                        |  |
|       | Кадастровый номер объекта недвижимости                         | <b>29:16:131001:40</b> |  |
|       | Почтовый индекс  | <b>164840</b>          |  |
|       | Код ОКТМО  | <b>11652448116</b>     |  |
|       | Иные сведения  |                        |  |

|       |  |   |
|-------|--|---|
| 2.5   | По записи  | <b>5</b>                                    |
|       |  | (порядковый номер записи)                   |
| 2.5.1 | Уникальный регистрационный номер адреса объекта адресации в государственном адресном реестре | <b>45cc63e6-6836-4ee3-9ba0-6d6096761e8f</b> |
| 2.5.2 | Дата последнего обновления записи в государственном адресном реестре                         | <b>21.08.2024 9:32:55</b>                   |
| 2.5.3 | Характер сведений государственного адресного реестра (статус записи об объекте)              | <b>Изменен</b>                              |
| 2.5.4 | Адрес объекта адресации:   |   |
|       | Страна   | <b>Российская Федерация</b>                 |
|       | Субъект Российской Федерации   | <b>Архангельская область</b>                |
|       |  | (наименование)                              |
|       | Федеральная территория   |   |
|       |  | (наименование)                              |
|       | Муниципальный район  |   |
|       |  | (наименование)                              |
|       | Муниципальный округ  | <b>Приморский</b>                           |
|       |  | (наименование)                              |
|       | Городской округ  |   |
|       |  | (наименование)                              |
|       | Внутригородская территория города федерального значения                                      |   |
|       |  | (наименование)                              |
|       | Городское поселение  |   |
|       |  | (наименование)                              |
|       | Сельское поселение   |   |
|       |  | (наименование)                              |

|  |  |                           |                        |
|--|--|---------------------------|------------------------|
| Лист №                                   | 10   | Всего листов:             | 11                     |
| Внутригородской район городского округа  |  |                           |                        |
|  | (наименование)   |                           |                        |
| Населенный пункт                         | <b>деревня</b>   | <b>Уна</b>                |                        |
|  | (вид)  | (наименование)            |                        |
| Элемент планировочной структуры          |  |                           |                        |
|  | (тип)  | (наименование)            |                        |
| Элемент улично-дорожной сети             |  |                           |                        |
|  | (тип)  | (наименование)            |                        |
| Земельный участок                        |  |                           |                        |
|  | (номер)  |                           |                        |
| Здание (строение), сооружение            | <b>ДОМ</b>   | <b>70</b>                 |                        |
|  | (тип)  | (номер)                   |                        |
|  |  |                           |                        |
|  | (тип)  | (номер)                   |                        |
| Помещение в пределах здания (сооружения) |  |                           |                        |
|  | (тип)  | (номер)                   |                        |
| Помещение в пределах квартиры            |  |                           |                        |
|  | (тип)  | (номер)                   |                        |
| Машино-место                             |  |                           |                        |
|  | (номер)  |                           |                        |
| 2.5.5                                    | Запись в государственном адресном реестре сделана на основании   |                           |                        |
|  | <b>Закон субъекта РФ О СТАТУСЕ И ГРАНИЦАХ ТЕРРИТОРИЙ МУНИЦИПАЛЬНЫХ ОБРАЗОВАНИЙ В АРХАНГЕЛЬСКОЙ ОБЛАСТИ</b> | <b>23.09.2004 0:00:00</b> | <b>№258-внеоч.-ОЗ</b>  |
|  | (наименование основания)   |                           |                        |
|  | Дата внесения записи в государственный адресный реестр   |                           | <b>15.01.2024</b>      |
| 2.5.6                                    | Дополнительные сведения:   |                           |                        |
|  | Кадастровый номер объекта недвижимости   |                           | <b>29:16:131001:40</b> |
|  | Почтовый индекс  |                           | <b>164840</b>          |
|  | Код ОКТМО  |                           | <b>11552000262</b>     |
|  | Иные сведения  |                           |                        |



**ВЫПИСКА**  
из государственного адресного реестра об адресе объекта адресации

|                                      |   |                     |    |
|--------------------------------------|---|---------------------|----|
| Лист №                               | 1 | Всего листов:       | 12 |
| 11.09.2024                           |   | № FV-240911-1184796 |    |
| <b>Здание (строение), сооружение</b> |   |                     |    |
| (вид объекта адресации)              |   |                     |    |

1. Сведения об адресе объекта адресации:

|   |  |   |  |
|---|--|---|--|
| 1.1                                     | Уникальный регистрационный номер адреса объекта адресации в государственном адресном реестре | <b>96e92c37-84e6-4461-a15b-5a9d965c2b34</b> |  |
| 1.2                                     | Дата последнего обновления записи в государственном адресном реестре                         | <b>21.08.2024</b>                           |  |
| 1.3                                     | Характер сведений государственного адресного реестра (статус записи об объекте)              | -   |  |
| 1.4                                     | Адрес объекта адресации:   |   |  |
|   | Страна   | <b>Российская Федерация</b>                 |  |
|   | Субъект Российской Федерации   | <b>Архангельская область</b>                |  |
|   |  | (наименование)                              |  |
|   | Федеральная территория   |   |  |
|   |  | (наименование)                              |  |
|   | Муниципальный район  |   |  |
|   |  | (наименование)                              |  |
|   | Муниципальный округ  | <b>Приморский</b>                           |  |
|   |  | (наименование)                              |  |
|   | Городской округ  |   |  |
|   |  | (наименование)                              |  |
|   | Внутригородская территория города федерального значения                                      |   |  |
|   |  | (наименование)                              |  |
| Городское поселение                     |  |   |  |
|   | (наименование)   |   |  |
| Сельское поселение                      |  |   |  |
|   | (наименование)   |   |  |
| Внутригородской район городского округа |  |   |  |
|   | (наименование)   |   |  |
| Населенный пункт                        | <b>Деревня</b>   | <b>Уна</b>                                  |  |
|   | (вид)  | (наименование)                              |  |

| Лист №                                   | 2  | Всего листов:          | 12             |         |
|--|--|------------------------|----------------|---------|
| 1.4                                      | Элемент планировочной структуры                                |                        |                |         |
|  |  | (тип)                  | (наименование) |         |
|  | Элемент улично-дорожной сети                                   |                        |                |         |
|  |  | (тип)                  | (наименование) |         |
|  | Земельный участок  |                        |                |         |
|  |  | (номер)                |                |         |
|  | Здание (строение), сооружение                                  | <b>Дом</b>             | <b>50</b>      |         |
|  |  |                        | (тип)          | (номер) |
|  |  |                        | (тип)          | (номер) |
|  |  |                        | (тип)          | (номер) |
| Помещение в пределах здания (сооружения) |  |                        |                |         |
|  |  | (тип)                  | (номер)        |         |
| Помещение в пределах квартиры            |  |                        |                |         |
|  |  | (тип)                  | (номер)        |         |
| Машино-место                             |  |                        |                |         |
|  |  |                        | (номер)        |         |
| 1.5                                      | Запись в государственном адресном реестре сделана на основании |                        |                |         |
|  | <b>О присвоении адреса</b>                                     | <b>30.07.2024</b>      | <b>№2091</b>   |         |
|  |  |                        |                |         |
|  | (наименование основания)                                       |                        |                |         |
|  | Дата внесения записи в государственный адресный реестр         | <b>21.08.2024</b>      |                |         |
| 1.6                                      | Дополнительные сведения:                                       |                        |                |         |
|  | Кадастровый номер объекта недвижимости                         | <b>29:16:131001:41</b> |                |         |
|  | Почтовый индекс  | <b>164840</b>          |                |         |
|  | Код по ОКТМО   | <b>11552000262</b>     |                |         |
|  | Иные сведения  |                        |                |         |

2. Предыдущие (измененные, аннулированные) сведения об адресе объекта адресации:

|  |  |   |   |
|--|--|---|---|
| Количество предыдущих записей государственного адресного реестра по адресу объекта адресации |  | <b>6</b><br><small>(количество)</small>                       |   |
| 2.1  | По записи  | <b>1</b><br><small>(порядковый номер записи)</small>          |   |
| 2.1.1  | Уникальный регистрационный номер адреса объекта адресации в государственном адресном реестре | <b>96e92c37-84e6-4461-a15b-5a9d965c2b34</b>                   |   |
| 2.1.2  | Дата последнего обновления записи в государственном адресном реестре                         | <b>21.08.2024 9:32:55</b>                                     |   |
| 2.1.3  | Характер сведений государственного адресного реестра (статус записи об объекте)              | <b>Изменен</b>  |   |
| 2.1.4  | Адрес объекта адресации:   |   |   |
|  | Страна   | <b>Российская Федерация</b>                                   |   |
|  | Субъект Российской Федерации   | <b>Архангельская область</b><br><small>(наименование)</small> |   |
|  | Федеральная территория   | <small>(наименование)</small>                                 |   |
|  | Муниципальный район  | <b>Приморский</b><br><small>(наименование)</small>            |   |
|  | Муниципальный округ  | <small>(наименование)</small>                                 |   |
|  | Городской округ  | <small>(наименование)</small>                                 |   |
|  | Внутригородская территория города федерального значения                                      | <small>(наименование)</small>                                 |   |
|  | Городское поселение  | <small>(наименование)</small>                                 |   |
|  | Сельское поселение   | <b>Пертоминское</b><br><small>(наименование)</small>          |   |
|  | Внутригородской район городского округа  | <small>(наименование)</small>                                 |   |
|  | Населенный пункт   | <b>деревня</b><br><small>(вид)</small>                        | <b>Уна</b><br><small>(наименование)</small> |
|  | Элемент планировочной структуры  | <small>(тип)</small>  | <small>(наименование)</small>               |
|  | Элемент улично-дорожной сети   | <small>(тип)</small>  | <small>(наименование)</small>               |



|        |   |               |    |
|--------|---|---------------|----|
| Лист № | 4 | Всего листов: | 12 |
|--------|---|---------------|----|

|       |  |   |           |
|-------|--|---|-----------|
|       | Земельный участок  | (номер)                                     |           |
|       | Здание (строение), сооружение  | <b>дом</b>                                  | <b>50</b> |
|       |  | (тип)                                       | (номер)   |
|       |  | (тип)                                       | (номер)   |
|       |  | (тип)                                       | (номер)   |
|       | Помещение в пределах здания (сооружения)   | (тип)                                       | (номер)   |
|       | Помещение в пределах квартиры  | (тип)                                       | (номер)   |
|       | Машино-место   | (номер)                                     |           |
| 2.1.5 | Запись в государственном адресном реестре сделана на основании                               |   |           |
|       | (наименование основания)   |   |           |
|       | Дата внесения записи в государственный адресный реестр                                       | <b>15.08.2020</b>                           |           |
| 2.1.6 | Дополнительные сведения:   |   |           |
|       | Кадастровый номер объекта недвижимости   |   |           |
|       | Почтовый индекс  | <b>163000</b>                               |           |
|       | Код ОКТМО  | <b>11652448116</b>                          |           |
|       | Иные сведения  |   |           |
| 2.2   | По записи  | <b>2</b>                                    |           |
|       |  | (порядковый номер записи)                   |           |
| 2.2.1 | Уникальный регистрационный номер адреса объекта адресации в государственном адресном реестре | <b>96e92c37-84e6-4461-a15b-5a9d965c2b34</b> |           |
| 2.2.2 | Дата последнего обновления записи в государственном адресном реестре                         | <b>21.08.2024 9:32:55</b>                   |           |
| 2.2.3 | Характер сведений государственного адресного реестра (статус записи об объекте)              | <b>Изменен</b>                              |           |
| 2.2.4 | Адрес объекта адресации:   |   |           |
|       | Страна   | <b>Российская Федерация</b>                 |           |
|       | Субъект Российской Федерации   | <b>Архангельская область</b>                |           |
|       |  | (наименование)                              |           |
|       | Федеральная территория   |   |           |
|       |  | (наименование)                              |           |
|       | Муниципальный район  | <b>Приморский</b>                           |           |
|       |  | (наименование)                              |           |
|       | Муниципальный округ  |   |           |
|       |  | (наименование)                              |           |

|   |  |                   |    |
|---|--|-------------------|----|
| Лист №  | 5  | Всего листов:     | 12 |
| Городской округ   |  |                   |    |
|   | (наименование)   |                   |    |
| Внутригородская территория города федерального значения |  |                   |    |
|   | (наименование)   |                   |    |
| Городское поселение                                     |  |                   |    |
|   | (наименование)   |                   |    |
| Сельское поселение                                      | <b>Пертоминское</b>  |                   |    |
|   | (наименование)   |                   |    |
| Внутригородской район городского округа                 |  |                   |    |
|   | (наименование)   |                   |    |
| Населенный пункт  | <b>деревня</b>   | <b>Уна</b>        |    |
|   | (вид)  | (наименование)    |    |
| Элемент планировочной структуры                         |  |                   |    |
|   | (тип)  | (наименование)    |    |
| Элемент улично-дорожной сети                            |  |                   |    |
|   | (тип)  | (наименование)    |    |
| Земельный участок                                       |  |                   |    |
|   | (номер)  |                   |    |
| Здание (строение), сооружение                           | <b>дом</b>   | <b>50</b>         |    |
|   | (тип)  | (номер)           |    |
|   | (тип)  | (номер)           |    |
|   | (тип)  | (номер)           |    |
| Помещение в пределах здания (сооружения)                |  |                   |    |
|   | (тип)  | (номер)           |    |
| Помещение в пределах квартиры                           |  |                   |    |
|   | (тип)  | (номер)           |    |
| Машино-место  |  |                   |    |
|   | (номер)  |                   |    |
| 2.2.5   | Запись в государственном адресном реестре сделана на основании |                   |    |
|   |  |                   |    |
|   | (наименование основания)                                       |                   |    |
| Дата внесения записи в государственный адресный реестр  |  | <b>19.06.2021</b> |    |

|       |  |                    |
|-------|--|--------------------|
| 2.2.6 | Дополнительные сведения:               |                    |
|       | Кадастровый номер объекта недвижимости |                    |
|       | Почтовый индекс                        | <b>164840</b>      |
|       | Код ОКТМО                              | <b>11652448116</b> |
|       | Иные сведения                          |                    |

|       |  |   |                |
|-------|--|---|----------------|
| 2.3   | По записи  | <b>3</b>                                    |                |
|       |  | (порядковый номер записи)                   |                |
| 2.3.1 | Уникальный регистрационный номер адреса объекта адресации в государственном адресном реестре | <b>96e92c37-84e6-4461-a15b-5a9d965c2b34</b> |                |
| 2.3.2 | Дата последнего обновления записи в государственном адресном реестре                         | <b>21.08.2024 9:32:55</b>                   |                |
| 2.3.3 | Характер сведений государственного адресного реестра (статус записи об объекте)              | <b>Изменен</b>                              |                |
| 2.3.4 | Адрес объекта адресации:   |   |                |
|       | Страна   | <b>Российская Федерация</b>                 |                |
|       | Субъект Российской Федерации   | <b>Архангельская область</b>                |                |
|       |  | (наименование)                              |                |
|       | Федеральная территория   |   |                |
|       |  | (наименование)                              |                |
|       | Муниципальный район  | <b>Приморский</b>                           |                |
|       |  | (наименование)                              |                |
|       | Муниципальный округ  |   |                |
|       |  | (наименование)                              |                |
|       | Городской округ  |   |                |
|       |  | (наименование)                              |                |
|       | Внутригородская территория города федерального значения                                      |   |                |
|       |  | (наименование)                              |                |
|       | Городское поселение  |   |                |
|       |  | (наименование)                              |                |
|       | Сельское поселение   | <b>Пертоминское</b>                         |                |
|       |  | (наименование)                              |                |
|       | Внутригородской район городского округа  |   |                |
|       |  | (наименование)                              |                |
|       | Населенный пункт   | <b>деревня</b>                              | <b>Уна</b>     |
|       |  | (вид)                                       | (наименование) |
|       | Элемент планировочной структуры  |   |                |
|       |  | (тип)                                       | (наименование) |

| Лист № | 7  | Всего листов: | 12  |
|--------|--|---------------|---|
|        | Элемент улично-дорожной сети   |               |   |
|        |  | (тип)         | (наименование)                              |
|        | Земельный участок  |               | (номер)                                     |
|        | Здание (строение), сооружение  | <b>дом</b>    | <b>50</b>                                   |
|        |  | (тип)         | (номер)                                     |
|        |  | (тип)         | (номер)                                     |
|        |  | (тип)         | (номер)                                     |
|        | Помещение в пределах здания (сооружения)   | (тип)         | (номер)                                     |
|        | Помещение в пределах квартиры  | (тип)         | (номер)                                     |
|        | Машино-место   |               | (номер)                                     |
| 2.3.5  | Запись в государственном адресном реестре сделана на основании                               |               |   |
|        |  |               |   |
|        | (наименование основания)   |               |   |
|        | Дата внесения записи в государственный адресный реестр                                       |               | <b>12.10.2022</b>                           |
| 2.3.6  | Дополнительные сведения:   |               |   |
|        | Кадастровый номер объекта недвижимости   |               | <b>29:16:131001:41</b>                      |
|        | Почтовый индекс  |               | <b>164840</b>                               |
|        | Код ОКТМО  |               | <b>11652448116</b>                          |
|        | Иные сведения  |               |   |
| 2.4    | По записи  |               | <b>4</b>                                    |
|        |  |               | (порядковый номер записи)                   |
| 2.4.1  | Уникальный регистрационный номер адреса объекта адресации в государственном адресном реестре |               | <b>96e92c37-84e6-4461-a15b-5a9d965c2b34</b> |
| 2.4.2  | Дата последнего обновления записи в государственном адресном реестре                         |               | <b>21.08.2024 9:32:55</b>                   |
| 2.4.3  | Характер сведений государственного адресного реестра (статус записи об объекте)              |               | <b>Изменен</b>                              |
| 2.4.4  | Адрес объекта адресации:   |               |   |
|        | Страна   |               | <b>Российская Федерация</b>                 |
|        | Субъект Российской Федерации   |               | <b>Архангельская область</b>                |
|        |  |               | (наименование)                              |
|        | Федеральная территория   |               |   |
|        |  |               | (наименование)                              |
|        | Муниципальный район  |               | <b>Приморский</b>                           |
|        |  |               | (наименование)                              |

|   |                     |                |                |
|---|---------------------|----------------|----------------|
| Лист №  | 8                   | Всего листов:  | 12             |
| Муниципальный округ                                     |                     |                | (наименование) |
| Городской округ   |                     |                | (наименование) |
| Внутригородская территория города федерального значения |                     |                | (наименование) |
| Городское поселение                                     |                     |                | (наименование) |
| Сельское поселение                                      | <b>Пертоминское</b> |                | (наименование) |
| Внутригородской район городского округа                 |                     |                | (наименование) |
| Населенный пункт  | <b>деревня</b>      | <b>Уна</b>     |                |
|   | (вид)               | (наименование) |                |
| Элемент планировочной структуры                         |                     |                |                |
|   | (тип)               | (наименование) |                |
| Элемент улично-дорожной сети                            |                     |                |                |
|   | (тип)               | (наименование) |                |
| Земельный участок                                       |                     |                | (номер)        |
|   |                     |                |                |
| Здание (строение), сооружение                           | <b>дом</b>          | <b>50</b>      |                |
|   | (тип)               | (номер)        |                |
|   |                     |                |                |
|   | (тип)               | (номер)        |                |
| Помещение в пределах здания (сооружения)                |                     |                |                |
|   | (тип)               | (номер)        |                |
| Помещение в пределах квартиры                           |                     |                |                |
|   | (тип)               | (номер)        |                |
| Машино-место  |                     |                | (номер)        |
|   |                     |                |                |

|        |   |               |    |
|--------|---|---------------|----|
| Лист № | 9 | Всего листов: | 12 |
|--------|---|---------------|----|

|       |  |                        |  |
|-------|--|------------------------|--|
| 2.4.5 | Запись в государственном адресном реестре сделана на основании |                        |  |
|       |  |                        |  |
|       | (наименование основания)                                       |                        |  |
|       | Дата внесения записи в государственный адресный реестр         | <b>25.11.2022</b>      |  |
| 2.4.6 | Дополнительные сведения:                                       |                        |  |
|       | Кадастровый номер объекта недвижимости                         | <b>29:16:131001:41</b> |  |
|       | Почтовый индекс  | <b>164840</b>          |  |
|       | Код ОКТМО  | <b>11652448116</b>     |  |
|       | Иные сведения  |                        |  |

|       |  |   |
|-------|--|---|
| 2.5   | По записи  | <b>5</b>                                    |
|       |  | (порядковый номер записи)                   |
| 2.5.1 | Уникальный регистрационный номер адреса объекта адресации в государственном адресном реестре | <b>96e92c37-84e6-4461-a15b-5a9d965c2b34</b> |
| 2.5.2 | Дата последнего обновления записи в государственном адресном реестре                         | <b>21.08.2024 9:32:55</b>                   |
| 2.5.3 | Характер сведений государственного адресного реестра (статус записи об объекте)              | <b>Изменен</b>                              |
| 2.5.4 | Адрес объекта адресации:   |   |
|       | Страна   | <b>Российская Федерация</b>                 |
|       | Субъект Российской Федерации   | <b>Архангельская область</b>                |
|       |  | (наименование)                              |
|       | Федеральная территория   |   |
|       |  | (наименование)                              |
|       | Муниципальный район  | <b>Приморский</b>                           |
|       |  | (наименование)                              |
|       | Муниципальный округ  |   |
|       |  | (наименование)                              |
|       | Городской округ  |   |
|       |  | (наименование)                              |
|       | Внутригородская территория города федерального значения                                      |   |
|       |  | (наименование)                              |
|       | Городское поселение  |   |
|       |  | (наименование)                              |
|       | Сельское поселение   | <b>Пертоминское</b>                         |
|       |  | (наименование)                              |

|        |  |   |                |
|--------|--|---|----------------|
| Лист № | 10   | Всего листов:                               | 12             |
|        | Внутригородской район городского округа  |   |                |
|        |  | (наименование)                              |                |
|        | Населенный пункт   | <b>деревня</b>                              | <b>Уна</b>     |
|        |  | (вид)                                       | (наименование) |
|        | Элемент планировочной структуры  |   |                |
|        |  | (тип)                                       | (наименование) |
|        | Элемент улично-дорожной сети   |   |                |
|        |  | (тип)                                       | (наименование) |
|        | Земельный участок  |   |                |
|        |  | (номер)                                     |                |
|        | Здание (строение), сооружение  | <b>дом</b>                                  | <b>50</b>      |
|        |  | (тип)                                       | (номер)        |
|        |  | (тип)                                       | (номер)        |
|        |  | (тип)                                       | (номер)        |
|        | Помещение в пределах здания (сооружения)   | (тип)                                       | (номер)        |
|        | Помещение в пределах квартиры  | (тип)                                       | (номер)        |
|        | Машино-место   |   |                |
|        |  | (номер)                                     |                |
| 2.5.5  | Запись в государственном адресном реестре сделана на основании                               |   |                |
|        |  |   |                |
|        | (наименование основания)   |   |                |
|        | Дата внесения записи в государственный адресный реестр                                       | <b>09.09.2023</b>                           |                |
| 2.5.6  | Дополнительные сведения:   |   |                |
|        | Кадастровый номер объекта недвижимости   | <b>29:16:131001:41</b>                      |                |
|        | Почтовый индекс  | <b>164840</b>                               |                |
|        | Код ОКТМО  | <b>11652448116</b>                          |                |
|        | Иные сведения  |   |                |
| 2.6    | По записи  | <b>6</b>                                    |                |
|        |  | (порядковый номер записи)                   |                |
| 2.6.1  | Уникальный регистрационный номер адреса объекта адресации в государственном адресном реестре | <b>96e92c37-84e6-4461-a15b-5a9d965c2b34</b> |                |
| 2.6.2  | Дата последнего обновления записи в государственном адресном реестре                         | <b>21.08.2024 9:32:55</b>                   |                |
| 2.6.3  | Характер сведений государственного адресного реестра (статус записи об объекте)              | <b>Изменен</b>                              |                |

|       |   |                              |                |
|-------|---|------------------------------|----------------|
| 2.6.4 | Адрес объекта адресации:                                |                              |                |
|       | Страна  | <b>Российская Федерация</b>  |                |
|       | Субъект Российской Федерации                            | <b>Архангельская область</b> |                |
|       |   | (наименование)               |                |
|       | Федеральная территория                                  |                              |                |
|       |   | (наименование)               |                |
|       | Муниципальный район                                     |                              |                |
|       |   | (наименование)               |                |
|       | Муниципальный округ                                     | <b>Приморский</b>            |                |
|       |   | (наименование)               |                |
|       | Городской округ   |                              |                |
|       |   | (наименование)               |                |
|       | Внутригородская территория города федерального значения |                              |                |
|       |   | (наименование)               |                |
|       | Городское поселение                                     |                              |                |
|       |   | (наименование)               |                |
|       | Сельское поселение                                      |                              |                |
|       |   | (наименование)               |                |
|       | Внутригородской район городского округа                 |                              |                |
|       |   | (наименование)               |                |
|       | Населенный пункт  | <b>деревня</b>               | <b>Уна</b>     |
|       |   | (вид)                        | (наименование) |
|       | Элемент планировочной структуры                         |                              |                |
|       |   | (тип)                        | (наименование) |
|       | Элемент улично-дорожной сети                            |                              |                |
|       |   | (тип)                        | (наименование) |
|       | Земельный участок                                       |                              |                |
|       |   | (номер)                      |                |
|       | Здание (строение), сооружение                           | <b>дом</b>                   | <b>50</b>      |
|       |   | (тип)                        | (номер)        |
|       |   | (тип)                        | (номер)        |
|       |   | (тип)                        | (номер)        |
|       | Помещение в пределах здания (сооружения)                |                              |                |
|       |   | (тип)                        | (номер)        |
|       | Помещение в пределах квартиры                           |                              |                |
|       |   | (тип)                        | (номер)        |



|        |    |               |    |
|--------|----|---------------|----|
| Лист № | 12 | Всего листов: | 12 |
|--------|----|---------------|----|

|       |  |                           |                       |
|-------|--|---------------------------|-----------------------|
|       | Машино-место   |                           |                       |
|       |  | (номер)                   |                       |
| 2.6.5 | Запись в государственном адресном реестре сделана на основании   |                           |                       |
|       | <b>Закон субъекта РФ О СТАТУСЕ И ГРАНИЦАХ ТЕРРИТОРИЙ МУНИЦИПАЛЬНЫХ ОБРАЗОВАНИЙ В АРХАНГЕЛЬСКОЙ ОБЛАСТИ</b> | <b>23.09.2004 0:00:00</b> | <b>№258-внеоч.-ОЗ</b> |
|       | (наименование основания)   |                           |                       |
|       | Дата внесения записи в государственный адресный реестр   |                           | <b>15.01.2024</b>     |
| 2.6.6 | Дополнительные сведения:   |                           |                       |
|       | Кадастровый номер объекта недвижимости   | <b>29:16:131001:41</b>    |                       |
|       | Почтовый индекс  | <b>164840</b>             |                       |
|       | Код ОКТМО  | <b>11552000262</b>        |                       |
|       | Иные сведения  |                           |                       |

3. Сведения об органе, изготовившем выписку из государственного адресного реестра

|     |  |           |                     |
|-----|--|-----------|---------------------|
| 3.1 | Наименование территориального органа Федеральной налоговой службы                                  |           |                     |
|     | <b>МЕЖРЕГИОНАЛЬНАЯ ИНСПЕКЦИЯ ФЕДЕРАЛЬНОЙ НАЛОГОВОЙ СЛУЖБЫ ПО ЦЕНТРАЛИЗОВАННОЙ ОБРАБОТКЕ ДАННЫХ</b> |           |                     |
|     |  |           |                     |
|     | (полное наименование должности)  | (подпись) | (инициалы, фамилия) |

**ВЫПИСКА**  
из государственного адресного реестра об адресе объекта адресации

|                                      |   |                     |   |
|--------------------------------------|---|---------------------|---|
| Лист №                               | 1 | Всего листов:       | 9 |
| 11.09.2024                           |   | № FV-240911-1184798 |   |
| <b>Здание (строение), сооружение</b> |   |                     |   |
| (вид объекта адресации)              |   |                     |   |

1. Сведения об адресе объекта адресации:

|   |  |   |  |
|---|--|---|--|
| 1.1                                     | Уникальный регистрационный номер адреса объекта адресации в государственном адресном реестре | <b>7c58c62e-5b36-4c80-8522-fcd5f2dfd350</b> |  |
| 1.2                                     | Дата последнего обновления записи в государственном адресном реестре                         | <b>21.08.2024</b>                           |  |
| 1.3                                     | Характер сведений государственного адресного реестра (статус записи об объекте)              | -   |  |
| 1.4                                     | Адрес объекта адресации:   |   |  |
|   | Страна   | <b>Российская Федерация</b>                 |  |
|   | Субъект Российской Федерации   | <b>Архангельская область</b>                |  |
|   |  | (наименование)                              |  |
|   | Федеральная территория   |   |  |
|   |  | (наименование)                              |  |
|   | Муниципальный район  |   |  |
|   |  | (наименование)                              |  |
|   | Муниципальный округ  | <b>Приморский</b>                           |  |
|   |  | (наименование)                              |  |
|   | Городской округ  |   |  |
|   |  | (наименование)                              |  |
|   | Внутригородская территория города федерального значения                                      |   |  |
| (наименование)                          |  |   |  |
| Городское поселение                     |  |   |  |
|   | (наименование)   |   |  |
| Сельское поселение                      |  |   |  |
|   | (наименование)   |   |  |
| Внутригородской район городского округа |  |   |  |
|   | (наименование)   |   |  |
| Населенный пункт                        | <b>Деревня</b>   | <b>Уна</b>                                  |  |
|   | (вид)  | (наименование)                              |  |

| Лист №       | 2  | Всего листов:          | 9                 |
|--------------|--|------------------------|-------------------|
| 1.4          | Элемент планировочной структуры                                |                        |                   |
|              |  | (тип)                  | (наименование)    |
|              | Элемент улично-дорожной сети                                   |                        |                   |
|              |  | (тип)                  | (наименование)    |
|              | Земельный участок  |                        |                   |
|              |  | (номер)                |                   |
|              | Здание (строение), сооружение                                  | <b>Дом</b>             | <b>10</b>         |
|              |  | (тип)                  | (номер)           |
|              |  |                        |                   |
|              |  | (тип)                  | (номер)           |
|              | Помещение в пределах здания (сооружения)                       |                        |                   |
|              |  | (тип)                  | (номер)           |
|              | Помещение в пределах квартиры                                  |                        |                   |
| (тип)        |  | (номер)                |                   |
| Машино-место |  |                        |                   |
|              | (номер)  |                        |                   |
| 1.5          | Запись в государственном адресном реестре сделана на основании |                        |                   |
|              | <b>О присвоении адреса</b>                                     | <b>30.07.2024</b>      | <b>№2091</b>      |
|              | (наименование основания)                                       |                        |                   |
|              | Дата внесения записи в государственный адресный реестр         |                        | <b>21.08.2024</b> |
| 1.6          | Дополнительные сведения:                                       |                        |                   |
|              | Кадастровый номер объекта недвижимости                         | <b>29:16:131001:42</b> |                   |
|              | Почтовый индекс  | <b>164840</b>          |                   |
|              | Код по ОКТМО   | <b>11552000262</b>     |                   |
|              | Иные сведения  |                        |                   |

2. Предыдущие (измененные, аннулированные) сведения об адресе объекта адресации:

|  |  |   |   |
|--|--|---|---|
| Количество предыдущих записей государственного адресного реестра по адресу объекта адресации |  | <b>4</b><br><small>(количество)</small>                       |   |
| 2.1  | По записи  | <b>1</b><br><small>(порядковый номер записи)</small>          |   |
| 2.1.1  | Уникальный регистрационный номер адреса объекта адресации в государственном адресном реестре | <b>7c58c62e-5b36-4c80-8522-fcd5f2dfd350</b>                   |   |
| 2.1.2  | Дата последнего обновления записи в государственном адресном реестре                         | <b>21.08.2024 9:32:56</b>                                     |   |
| 2.1.3  | Характер сведений государственного адресного реестра (статус записи об объекте)              | <b>Изменен</b>  |   |
| 2.1.4  | Адрес объекта адресации:   |   |   |
|  | Страна   | <b>Российская Федерация</b>                                   |   |
|  | Субъект Российской Федерации   | <b>Архангельская область</b><br><small>(наименование)</small> |   |
|  | Федеральная территория   | <small>(наименование)</small>                                 |   |
|  | Муниципальный район  | <b>Приморский</b><br><small>(наименование)</small>            |   |
|  | Муниципальный округ  | <small>(наименование)</small>                                 |   |
|  | Городской округ  | <small>(наименование)</small>                                 |   |
|  | Внутригородская территория города федерального значения                                      | <small>(наименование)</small>                                 |   |
|  | Городское поселение  | <small>(наименование)</small>                                 |   |
|  | Сельское поселение   | <b>Пертоминское</b><br><small>(наименование)</small>          |   |
|  | Внутригородской район городского округа  | <small>(наименование)</small>                                 |   |
|  | Населенный пункт   | <b>деревня</b><br><small>(вид)</small>                        | <b>Уна</b><br><small>(наименование)</small> |
|  | Элемент планировочной структуры  | <small>(тип)</small>  | <small>(наименование)</small>               |
|  | Элемент улично-дорожной сети   | <small>(тип)</small>  | <small>(наименование)</small>               |

|       |  |   |           |
|-------|--|---|-----------|
|       | Земельный участок  |   |           |
|       |  | (номер)                                     |           |
|       | Здание (строение), сооружение  | <b>дом</b>                                  | <b>10</b> |
|       |  | (тип)                                       | (номер)   |
|       |  | (тип)                                       | (номер)   |
|       |  | (тип)                                       | (номер)   |
|       | Помещение в пределах здания (сооружения)   | (тип)                                       | (номер)   |
|       | Помещение в пределах квартиры  | (тип)                                       | (номер)   |
|       | Машино-место   | (номер)                                     |           |
| 2.1.5 | Запись в государственном адресном реестре сделана на основании                               |   |           |
|       |  |   |           |
|       | (наименование основания)   |   |           |
|       | Дата внесения записи в государственный адресный реестр                                       | <b>19.06.2021</b>                           |           |
| 2.1.6 | Дополнительные сведения:   |   |           |
|       | Кадастровый номер объекта недвижимости   |   |           |
|       | Почтовый индекс  | <b>164840</b>                               |           |
|       | Код ОКТМО  | <b>11652448116</b>                          |           |
|       | Иные сведения  |   |           |
| 2.2   | По записи  | <b>2</b>                                    |           |
|       |  | (порядковый номер записи)                   |           |
| 2.2.1 | Уникальный регистрационный номер адреса объекта адресации в государственном адресном реестре | <b>7c58c62e-5b36-4c80-8522-fcd5f2dfd350</b> |           |
| 2.2.2 | Дата последнего обновления записи в государственном адресном реестре                         | <b>21.08.2024 9:32:56</b>                   |           |
| 2.2.3 | Характер сведений государственного адресного реестра (статус записи об объекте)              | <b>Изменен</b>                              |           |
| 2.2.4 | Адрес объекта адресации:   |   |           |
|       | Страна   | <b>Российская Федерация</b>                 |           |
|       | Субъект Российской Федерации   | <b>Архангельская область</b>                |           |
|       |  | (наименование)                              |           |
|       | Федеральная территория   |   |           |
|       |  | (наименование)                              |           |
|       | Муниципальный район  | <b>Приморский</b>                           |           |
|       |  | (наименование)                              |           |
|       | Муниципальный округ  |   |           |
|       |  | (наименование)                              |           |

|   |  |                   |   |
|---|--|-------------------|---|
| Лист №  | 5  | Всего листов:     | 9 |
| Городской округ   |  |                   |   |
|   | (наименование)   |                   |   |
| Внутригородская территория города федерального значения |  |                   |   |
|   | (наименование)   |                   |   |
| Городское поселение                                     |  |                   |   |
|   | (наименование)   |                   |   |
| Сельское поселение                                      | <b>Пертоминское</b>  |                   |   |
|   | (наименование)   |                   |   |
| Внутригородской район городского округа                 |  |                   |   |
|   | (наименование)   |                   |   |
| Населенный пункт  | <b>деревня</b>   | <b>Уна</b>        |   |
|   | (вид)  | (наименование)    |   |
| Элемент планировочной структуры                         |  |                   |   |
|   | (тип)  | (наименование)    |   |
| Элемент улично-дорожной сети                            |  |                   |   |
|   | (тип)  | (наименование)    |   |
| Земельный участок                                       |  |                   |   |
|   | (номер)  |                   |   |
| Здание (строение), сооружение                           | <b>дом</b>   | <b>10</b>         |   |
|   | (тип)  | (номер)           |   |
|   | (тип)  | (номер)           |   |
|   | (тип)  | (номер)           |   |
| Помещение в пределах здания (сооружения)                |  |                   |   |
|   | (тип)  | (номер)           |   |
| Помещение в пределах квартиры                           |  |                   |   |
|   | (тип)  | (номер)           |   |
| Машино-место  |  |                   |   |
|   | (номер)  |                   |   |
| 2.2.5   | Запись в государственном адресном реестре сделана на основании |                   |   |
|   |  |                   |   |
|   | (наименование основания)                                       |                   |   |
| Дата внесения записи в государственный адресный реестр  |  | <b>25.11.2022</b> |   |

|       |  |                    |
|-------|--|--------------------|
| 2.2.6 | Дополнительные сведения:               |                    |
|       | Кадастровый номер объекта недвижимости |                    |
|       | Почтовый индекс                        | <b>164840</b>      |
|       | Код ОКТМО                              | <b>11652448116</b> |
|       | Иные сведения                          |                    |

|       |  |   |                |
|-------|--|---|----------------|
| 2.3   | По записи  | <b>3</b>                                    |                |
|       |  | (порядковый номер записи)                   |                |
| 2.3.1 | Уникальный регистрационный номер адреса объекта адресации в государственном адресном реестре | <b>7c58c62e-5b36-4c80-8522-fcd5f2dfd350</b> |                |
| 2.3.2 | Дата последнего обновления записи в государственном адресном реестре                         | <b>21.08.2024 9:32:56</b>                   |                |
| 2.3.3 | Характер сведений государственного адресного реестра (статус записи об объекте)              | <b>Изменен</b>                              |                |
| 2.3.4 | Адрес объекта адресации:   |   |                |
|       | Страна   | <b>Российская Федерация</b>                 |                |
|       | Субъект Российской Федерации   | <b>Архангельская область</b>                |                |
|       |  | (наименование)                              |                |
|       | Федеральная территория   |   |                |
|       |  | (наименование)                              |                |
|       | Муниципальный район  | <b>Приморский</b>                           |                |
|       |  | (наименование)                              |                |
|       | Муниципальный округ  |   |                |
|       |  | (наименование)                              |                |
|       | Городской округ  |   |                |
|       |  | (наименование)                              |                |
|       | Внутригородская территория города федерального значения                                      |   |                |
|       |  | (наименование)                              |                |
|       | Городское поселение  |   |                |
|       |  | (наименование)                              |                |
|       | Сельское поселение   | <b>Пертоминское</b>                         |                |
|       |  | (наименование)                              |                |
|       | Внутригородской район городского округа  |   |                |
|       |  | (наименование)                              |                |
|       | Населенный пункт   | <b>деревня</b>                              | <b>Уна</b>     |
|       |  | (вид)                                       | (наименование) |
|       | Элемент планировочной структуры  |   |                |
|       |  | (тип)                                       | (наименование) |

|        |  |               |   |
|--------|--|---------------|---|
| Лист № | 7  | Всего листов: | 9   |
|        | Элемент улично-дорожной сети   |               |   |
|        |  | (тип)         | (наименование)                              |
|        | Земельный участок  |               | (номер)                                     |
|        | Здание (строение), сооружение  | <b>дом</b>    | <b>10</b>                                   |
|        |  | (тип)         | (номер)                                     |
|        |  | (тип)         | (номер)                                     |
|        |  | (тип)         | (номер)                                     |
|        | Помещение в пределах здания (сооружения)   | (тип)         | (номер)                                     |
|        | Помещение в пределах квартиры  | (тип)         | (номер)                                     |
|        | Машино-место   |               | (номер)                                     |
| 2.3.5  | Запись в государственном адресном реестре сделана на основании                               |               |   |
|        |  |               |   |
|        | (наименование основания)   |               |   |
|        | Дата внесения записи в государственный адресный реестр                                       |               | <b>09.09.2023</b>                           |
| 2.3.6  | Дополнительные сведения:   |               |   |
|        | Кадастровый номер объекта недвижимости   |               |   |
|        | Почтовый индекс  |               | <b>164840</b>                               |
|        | Код ОКТМО  |               | <b>11652448116</b>                          |
|        | Иные сведения  |               |   |
| 2.4    | По записи  |               | <b>4</b>                                    |
|        |  |               | (порядковый номер записи)                   |
| 2.4.1  | Уникальный регистрационный номер адреса объекта адресации в государственном адресном реестре |               | <b>7c58c62e-5b36-4c80-8522-fcd5f2dfd350</b> |
| 2.4.2  | Дата последнего обновления записи в государственном адресном реестре                         |               | <b>21.08.2024 9:32:56</b>                   |
| 2.4.3  | Характер сведений государственного адресного реестра (статус записи об объекте)              |               | <b>Изменен</b>                              |
| 2.4.4  | Адрес объекта адресации:   |               |   |
|        | Страна   |               | <b>Российская Федерация</b>                 |
|        | Субъект Российской Федерации   |               | <b>Архангельская область</b>                |
|        |  |               | (наименование)                              |
|        | Федеральная территория   |               |   |
|        |  |               | (наименование)                              |
|        | Муниципальный район  |               |   |
|        |  |               | (наименование)                              |



|   |                   |                |   |
|---|-------------------|----------------|---|
| Лист №  | 8                 | Всего листов:  | 9 |
| Муниципальный округ                                     | <b>Приморский</b> |                |   |
|   | (наименование)    |                |   |
| Городской округ   |                   |                |   |
|   | (наименование)    |                |   |
| Внутригородская территория города федерального значения |                   |                |   |
|   | (наименование)    |                |   |
| Городское поселение                                     |                   |                |   |
|   | (наименование)    |                |   |
| Сельское поселение                                      |                   |                |   |
|   | (наименование)    |                |   |
| Внутригородской район городского округа                 |                   |                |   |
|   | (наименование)    |                |   |
| Населенный пункт  | <b>деревня</b>    | <b>Уна</b>     |   |
|   | (вид)             | (наименование) |   |
| Элемент планировочной структуры                         |                   |                |   |
|   | (тип)             | (наименование) |   |
| Элемент улично-дорожной сети                            |                   |                |   |
|   | (тип)             | (наименование) |   |
| Земельный участок                                       |                   |                |   |
|   | (номер)           |                |   |
| Здание (строение), сооружение                           | <b>дом</b>        | <b>10</b>      |   |
|   | (тип)             | (номер)        |   |
|   |                   |                |   |
|   | (тип)             | (номер)        |   |
| Помещение в пределах здания (сооружения)                |                   |                |   |
|   | (тип)             | (номер)        |   |
| Помещение в пределах квартиры                           |                   |                |   |
|   | (тип)             | (номер)        |   |
| Машино-место  |                   |                |   |
|   |                   | (номер)        |   |

|       |  |                           |                       |
|-------|--|---------------------------|-----------------------|
| 2.4.5 | Запись в государственном адресном реестре сделана на основании   |                           |                       |
|       | <b>Закон субъекта РФ О СТАТУСЕ И ГРАНИЦАХ ТЕРРИТОРИЙ МУНИЦИПАЛЬНЫХ ОБРАЗОВАНИЙ В АРХАНГЕЛЬСКОЙ ОБЛАСТИ</b> | <b>23.09.2004 0:00:00</b> | <b>№258-внеоч.-ОЗ</b> |
|       | <small>(наименование основания)</small>  |                           |                       |
|       | Дата внесения записи в государственный адресный реестр   |                           | <b>15.01.2024</b>     |
| 2.4.6 | Дополнительные сведения:   |                           |                       |
|       | Кадастровый номер объекта недвижимости   |                           |                       |
|       | Почтовый индекс  |                           | <b>164840</b>         |
|       | Код ОКТМО  |                           | <b>11552000262</b>    |
|       | Иные сведения  |                           |                       |

3. Сведения об органе, изготовившем выписку из государственного адресного реестра

|     |  |                          |                                    |
|-----|--|--------------------------|------------------------------------|
| 3.1 | Наименование территориального органа Федеральной налоговой службы                                  |                          |                                    |
|     | <b>МЕЖРЕГИОНАЛЬНАЯ ИНСПЕКЦИЯ ФЕДЕРАЛЬНОЙ НАЛОГОВОЙ СЛУЖБЫ ПО ЦЕНТРАЛИЗОВАННОЙ ОБРАБОТКЕ ДАННЫХ</b> |                          |                                    |
|     |  |                          |                                    |
|     | <small>(полное наименование должности)</small>   | <small>(подпись)</small> | <small>(инициалы, фамилия)</small> |

**ВЫПИСКА**  
из государственного адресного реестра об адресе объекта адресации

|                                      |   |                     |    |
|--------------------------------------|---|---------------------|----|
| Лист №                               | 1 | Всего листов:       | 11 |
| 11.09.2024                           |   | № FV-240911-1184800 |    |
| <b>Здание (строение), сооружение</b> |   |                     |    |
| (вид объекта адресации)              |   |                     |    |

1. Сведения об адресе объекта адресации:

|   |  |   |  |
|---|--|---|--|
| 1.1                                     | Уникальный регистрационный номер адреса объекта адресации в государственном адресном реестре | <b>70fc645c-9ebc-4e46-bd3c-263ef10b710a</b> |  |
| 1.2                                     | Дата последнего обновления записи в государственном адресном реестре                         | <b>21.08.2024</b>                           |  |
| 1.3                                     | Характер сведений государственного адресного реестра (статус записи об объекте)              | -   |  |
| 1.4                                     | Адрес объекта адресации:   |   |  |
|   | Страна   | <b>Российская Федерация</b>                 |  |
|   | Субъект Российской Федерации   | <b>Архангельская область</b>                |  |
|   |  | (наименование)                              |  |
|   | Федеральная территория   |   |  |
|   |  | (наименование)                              |  |
|   | Муниципальный район  |   |  |
|   |  | (наименование)                              |  |
|   | Муниципальный округ  | <b>Приморский</b>                           |  |
|   |  | (наименование)                              |  |
|   | Городской округ  |   |  |
|   |  | (наименование)                              |  |
|   | Внутригородская территория города федерального значения                                      |   |  |
| (наименование)                          |  |   |  |
| Городское поселение                     |  |   |  |
|   | (наименование)   |   |  |
| Сельское поселение                      |  |   |  |
|   | (наименование)   |   |  |
| Внутригородской район городского округа |  |   |  |
|   | (наименование)   |   |  |
| Населенный пункт                        | <b>Деревня</b>   | <b>Уна</b>                                  |  |
|   | (вид)  | (наименование)                              |  |

|              |  |                        |                |         |
|--------------|--|------------------------|----------------|---------|
| Лист №       | 2  | Всего листов:          | 11             |         |
| 1.4          | Элемент планировочной структуры                                |                        |                |         |
|              |  | (тип)                  | (наименование) |         |
|              | Элемент улично-дорожной сети                                   |                        |                |         |
|              |  | (тип)                  | (наименование) |         |
|              | Земельный участок  |                        |                |         |
|              |  | (номер)                |                |         |
|              | Здание (строение), сооружение                                  | <b>Дом</b>             | <b>42</b>      |         |
|              |  |                        | (тип)          | (номер) |
|              |  |                        |                |         |
|              |  |                        | (тип)          | (номер) |
|              | Помещение в пределах здания (сооружения)                       |                        |                |         |
|              |  |                        | (тип)          | (номер) |
|              | Помещение в пределах квартиры                                  |                        |                |         |
|              |  | (тип)                  | (номер)        |         |
| Машино-место |  |                        |                |         |
|              |  |                        | (номер)        |         |
| 1.5          | Запись в государственном адресном реестре сделана на основании |                        |                |         |
|              | <b>О присвоении адреса</b>                                     | <b>30.07.2024</b>      | <b>№2091</b>   |         |
|              |  |                        |                |         |
|              | (наименование основания)                                       |                        |                |         |
|              | Дата внесения записи в государственный адресный реестр         | <b>21.08.2024</b>      |                |         |
| 1.6          | Дополнительные сведения:                                       |                        |                |         |
|              | Кадастровый номер объекта недвижимости                         | <b>29:16:131001:44</b> |                |         |
|              | Почтовый индекс  | <b>164840</b>          |                |         |
|              | Код по ОКТМО   | <b>11552000262</b>     |                |         |
|              | Иные сведения  |                        |                |         |

2. Предыдущие (измененные, аннулированные) сведения об адресе объекта адресации:

|  |  |   |   |
|--|--|---|---|
| Количество предыдущих записей государственного адресного реестра по адресу объекта адресации |  | <b>5</b><br><small>(количество)</small>                       |   |
| 2.1  | По записи  | <b>1</b><br><small>(порядковый номер записи)</small>          |   |
| 2.1.1  | Уникальный регистрационный номер адреса объекта адресации в государственном адресном реестре | <b>70fc645c-9ebc-4e46-bd3c-263ef10b710a</b>                   |   |
| 2.1.2  | Дата последнего обновления записи в государственном адресном реестре                         | <b>21.08.2024 9:32:56</b>                                     |   |
| 2.1.3  | Характер сведений государственного адресного реестра (статус записи об объекте)              | <b>Изменен</b>  |   |
| 2.1.4  | Адрес объекта адресации:   |   |   |
|  | Страна   | <b>Российская Федерация</b>                                   |   |
|  | Субъект Российской Федерации   | <b>Архангельская область</b><br><small>(наименование)</small> |   |
|  | Федеральная территория   | <small>(наименование)</small>                                 |   |
|  | Муниципальный район  | <b>Приморский</b><br><small>(наименование)</small>            |   |
|  | Муниципальный округ  | <small>(наименование)</small>                                 |   |
|  | Городской округ  | <small>(наименование)</small>                                 |   |
|  | Внутригородская территория города федерального значения                                      | <small>(наименование)</small>                                 |   |
|  | Городское поселение  | <small>(наименование)</small>                                 |   |
|  | Сельское поселение   | <b>Пертоминское</b><br><small>(наименование)</small>          |   |
|  | Внутригородской район городского округа  | <small>(наименование)</small>                                 |   |
|  | Населенный пункт   | <b>деревня</b><br><small>(вид)</small>                        | <b>Уна</b><br><small>(наименование)</small> |
|  | Элемент планировочной структуры  | <small>(тип)</small>  | <small>(наименование)</small>               |
|  | Элемент улично-дорожной сети   | <small>(тип)</small>  | <small>(наименование)</small>               |

|        |   |               |    |
|--------|---|---------------|----|
| Лист № | 4 | Всего листов: | 11 |
|--------|---|---------------|----|

|       |  |   |           |
|-------|--|---|-----------|
|       | Земельный участок  | (номер)                                     |           |
|       | Здание (строение), сооружение  | <b>ДОМ</b>                                  | <b>42</b> |
|       |  | (тип)                                       | (номер)   |
|       |  | (тип)                                       | (номер)   |
|       |  | (тип)                                       | (номер)   |
|       | Помещение в пределах здания (сооружения)   | (тип)                                       | (номер)   |
|       | Помещение в пределах квартиры  | (тип)                                       | (номер)   |
|       | Машино-место   | (номер)                                     |           |
| 2.1.5 | Запись в государственном адресном реестре сделана на основании                               |   |           |
|       | (наименование основания)   |   |           |
|       | Дата внесения записи в государственный адресный реестр                                       | <b>19.06.2021</b>                           |           |
| 2.1.6 | Дополнительные сведения:   |   |           |
|       | Кадастровый номер объекта недвижимости   |   |           |
|       | Почтовый индекс  | <b>164840</b>                               |           |
|       | Код ОКТМО  | <b>11652448116</b>                          |           |
|       | Иные сведения  |   |           |
| 2.2   | По записи  | <b>2</b>                                    |           |
|       |  | (порядковый номер записи)                   |           |
| 2.2.1 | Уникальный регистрационный номер адреса объекта адресации в государственном адресном реестре | <b>70fc645c-9ebc-4e46-bd3c-263ef10b710a</b> |           |
| 2.2.2 | Дата последнего обновления записи в государственном адресном реестре                         | <b>21.08.2024 9:32:56</b>                   |           |
| 2.2.3 | Характер сведений государственного адресного реестра (статус записи об объекте)              | <b>Изменен</b>                              |           |
| 2.2.4 | Адрес объекта адресации:   |   |           |
|       | Страна   | <b>Российская Федерация</b>                 |           |
|       | Субъект Российской Федерации   | <b>Архангельская область</b>                |           |
|       |  | (наименование)                              |           |
|       | Федеральная территория   |   |           |
|       |  | (наименование)                              |           |
|       | Муниципальный район  | <b>Приморский</b>                           |           |
|       |  | (наименование)                              |           |
|       | Муниципальный округ  |   |           |
|       |  | (наименование)                              |           |

|   |  |                              |                   |
|---|--|------------------------------|-------------------|
| Лист №  | 5  | Всего листов:                | 11                |
| Городской округ   | (наименование)   |                              |                   |
| Внутригородская территория города федерального значения | (наименование)   |                              |                   |
| Городское поселение                                     | (наименование)   |                              |                   |
| Сельское поселение                                      | <b>Пертоминское</b><br>(наименование)                          |                              |                   |
| Внутригородской район городского округа                 | (наименование)   |                              |                   |
| Населенный пункт  | <b>деревня</b><br>(вид)  | <b>Уна</b><br>(наименование) |                   |
| Элемент планировочной структуры                         | (тип)  | (наименование)               |                   |
| Элемент улично-дорожной сети                            | (тип)  | (наименование)               |                   |
| Земельный участок                                       | (номер)  |                              |                   |
| Здание (строение), сооружение                           | <b>дом</b><br>(тип)  | <b>42</b><br>(номер)         |                   |
|   | (тип)  | (номер)                      |                   |
|   | (тип)  | (номер)                      |                   |
|   | (тип)  | (номер)                      |                   |
| Помещение в пределах здания (сооружения)                | (тип)  | (номер)                      |                   |
| Помещение в пределах квартиры                           | (тип)  | (номер)                      |                   |
| Машино-место  | (номер)  |                              |                   |
| 2.2.5   | Запись в государственном адресном реестре сделана на основании |                              |                   |
|   |  |                              |                   |
|   | (наименование основания)                                       |                              |                   |
| Дата внесения записи в государственный адресный реестр  |  |                              | <b>12.10.2022</b> |

|        |   |               |    |
|--------|---|---------------|----|
| Лист № | 6 | Всего листов: | 11 |
|--------|---|---------------|----|

|       |  |                        |
|-------|--|------------------------|
| 2.2.6 | Дополнительные сведения:               |                        |
|       | Кадастровый номер объекта недвижимости | <b>29:16:131001:44</b> |
|       | Почтовый индекс                        | <b>164840</b>          |
|       | Код ОКТМО                              | <b>11652448116</b>     |
|       | Иные сведения                          |                        |

|       |  |   |                |
|-------|--|---|----------------|
| 2.3   | По записи  | <b>3</b>                                    |                |
|       |  | (порядковый номер записи)                   |                |
| 2.3.1 | Уникальный регистрационный номер адреса объекта адресации в государственном адресном реестре | <b>70fc645c-9ebc-4e46-bd3c-263ef10b710a</b> |                |
| 2.3.2 | Дата последнего обновления записи в государственном адресном реестре                         | <b>21.08.2024 9:32:56</b>                   |                |
| 2.3.3 | Характер сведений государственного адресного реестра (статус записи об объекте)              | <b>Изменен</b>                              |                |
| 2.3.4 | Адрес объекта адресации:   |   |                |
|       | Страна   | <b>Российская Федерация</b>                 |                |
|       | Субъект Российской Федерации   | <b>Архангельская область</b>                |                |
|       |  | (наименование)                              |                |
|       | Федеральная территория   |   |                |
|       |  | (наименование)                              |                |
|       | Муниципальный район  | <b>Приморский</b>                           |                |
|       |  | (наименование)                              |                |
|       | Муниципальный округ  |   |                |
|       |  | (наименование)                              |                |
|       | Городской округ  |   |                |
|       |  | (наименование)                              |                |
|       | Внутригородская территория города федерального значения                                      |   |                |
|       |  | (наименование)                              |                |
|       | Городское поселение  |   |                |
|       |  | (наименование)                              |                |
|       | Сельское поселение   | <b>Пертоминское</b>                         |                |
|       |  | (наименование)                              |                |
|       | Внутригородской район городского округа  |   |                |
|       |  | (наименование)                              |                |
|       | Населенный пункт   | <b>деревня</b>                              | <b>Уна</b>     |
|       |  | (вид)                                       | (наименование) |
|       | Элемент планировочной структуры  |   |                |
|       |  | (тип)                                       | (наименование) |



|        |  |   |                |
|--------|--|---|----------------|
| Лист № | 7  | Всего листов:                               | 11             |
|        | Элемент улично-дорожной сети   |   |                |
|        |  | (тип)                                       | (наименование) |
|        | Земельный участок  |   | (номер)        |
|        | Здание (строение), сооружение  | <b>ДОМ</b>                                  | <b>42</b>      |
|        |  | (тип)                                       | (номер)        |
|        |  | (тип)                                       | (номер)        |
|        |  | (тип)                                       | (номер)        |
|        | Помещение в пределах здания (сооружения)   | (тип)                                       | (номер)        |
|        | Помещение в пределах квартиры  | (тип)                                       | (номер)        |
|        | Машино-место   |   | (номер)        |
| 2.3.5  | Запись в государственном адресном реестре сделана на основании                               |   |                |
|        |  |   |                |
|        | (наименование основания)   |   |                |
|        | Дата внесения записи в государственный адресный реестр                                       | <b>25.11.2022</b>                           |                |
| 2.3.6  | Дополнительные сведения:   |   |                |
|        | Кадастровый номер объекта недвижимости   | <b>29:16:131001:44</b>                      |                |
|        | Почтовый индекс  | <b>164840</b>                               |                |
|        | Код ОКТМО  | <b>11652448116</b>                          |                |
|        | Иные сведения  |   |                |
| 2.4    | По записи  | <b>4</b>                                    |                |
|        |  | (порядковый номер записи)                   |                |
| 2.4.1  | Уникальный регистрационный номер адреса объекта адресации в государственном адресном реестре | <b>70fc645c-9ebc-4e46-bd3c-263ef10b710a</b> |                |
| 2.4.2  | Дата последнего обновления записи в государственном адресном реестре                         | <b>21.08.2024 9:32:56</b>                   |                |
| 2.4.3  | Характер сведений государственного адресного реестра (статус записи об объекте)              | <b>Изменен</b>                              |                |
| 2.4.4  | Адрес объекта адресации:   |   |                |
|        | Страна   | <b>Российская Федерация</b>                 |                |
|        | Субъект Российской Федерации   | <b>Архангельская область</b>                |                |
|        |  | (наименование)                              |                |
|        | Федеральная территория   |   |                |
|        |  | (наименование)                              |                |
|        | Муниципальный район  | <b>Приморский</b>                           |                |
|        |  | (наименование)                              |                |

|   |                                       |                              |    |
|---|---------------------------------------|------------------------------|----|
| Лист №  | 8                                     | Всего листов:                | 11 |
| Муниципальный округ                                     | (наименование)                        |                              |    |
| Городской округ   | (наименование)                        |                              |    |
| Внутригородская территория города федерального значения | (наименование)                        |                              |    |
| Городское поселение                                     | (наименование)                        |                              |    |
| Сельское поселение                                      | <b>Пертоминское</b><br>(наименование) |                              |    |
| Внутригородской район городского округа                 | (наименование)                        |                              |    |
| Населенный пункт  | <b>деревня</b><br>(вид)               | <b>Уна</b><br>(наименование) |    |
| Элемент планировочной структуры                         | (тип)                                 | (наименование)               |    |
| Элемент улично-дорожной сети                            | (тип)                                 | (наименование)               |    |
| Земельный участок                                       | (номер)                               |                              |    |
| Здание (строение), сооружение                           | <b>дом</b><br>(тип)                   | <b>42</b><br>(номер)         |    |
|   | (тип)                                 | (номер)                      |    |
|   | (тип)                                 | (номер)                      |    |
|   | (тип)                                 | (номер)                      |    |
| Помещение в пределах здания (сооружения)                | (тип)                                 | (номер)                      |    |
| Помещение в пределах квартиры                           | (тип)                                 | (номер)                      |    |
| Машино-место  | (номер)                               |                              |    |

|       |  |                        |  |
|-------|--|------------------------|--|
| 2.4.5 | Запись в государственном адресном реестре сделана на основании |                        |  |
|       |  |                        |  |
|       | <small>(наименование основания)</small>                        |                        |  |
|       | Дата внесения записи в государственный адресный реестр         | <b>09.09.2023</b>      |  |
| 2.4.6 | Дополнительные сведения:                                       |                        |  |
|       | Кадастровый номер объекта недвижимости                         | <b>29:16:131001:44</b> |  |
|       | Почтовый индекс  | <b>164840</b>          |  |
|       | Код ОКТМО  | <b>11652448116</b>     |  |
|       | Иные сведения  |                        |  |

|       |  |   |
|-------|--|---|
| 2.5   | По записи  | <b>5</b>                                    |
|       |  | <small>(порядковый номер записи)</small>    |
| 2.5.1 | Уникальный регистрационный номер адреса объекта адресации в государственном адресном реестре | <b>70fc645c-9ebc-4e46-bd3c-263ef10b710a</b> |
| 2.5.2 | Дата последнего обновления записи в государственном адресном реестре                         | <b>21.08.2024 9:32:56</b>                   |
| 2.5.3 | Характер сведений государственного адресного реестра (статус записи об объекте)              | <b>Изменен</b>                              |
| 2.5.4 | Адрес объекта адресации:   |   |
|       | Страна   | <b>Российская Федерация</b>                 |
|       | Субъект Российской Федерации   | <b>Архангельская область</b>                |
|       |  | <small>(наименование)</small>               |
|       | Федеральная территория   |   |
|       |  | <small>(наименование)</small>               |
|       | Муниципальный район  |   |
|       |  | <small>(наименование)</small>               |
|       | Муниципальный округ  | <b>Приморский</b>                           |
|       |  | <small>(наименование)</small>               |
|       | Городской округ  |   |
|       |  | <small>(наименование)</small>               |
|       | Внутригородская территория города федерального значения                                      |   |
|       |  | <small>(наименование)</small>               |
|       | Городское поселение  |   |
|       |  | <small>(наименование)</small>               |
|       | Сельское поселение   |   |
|       |  | <small>(наименование)</small>               |

|  |  |                           |                        |
|--|--|---------------------------|------------------------|
| Лист №                                   | 10   | Всего листов:             | 11                     |
| Внутригородской район городского округа  |  |                           |                        |
|  | (наименование)   |                           |                        |
| Населенный пункт                         | <b>деревня</b>   | <b>Уна</b>                |                        |
|  | (вид)  | (наименование)            |                        |
| Элемент планировочной структуры          |  |                           |                        |
|  | (тип)  | (наименование)            |                        |
| Элемент улично-дорожной сети             |  |                           |                        |
|  | (тип)  | (наименование)            |                        |
| Земельный участок                        |  |                           |                        |
|  | (номер)  |                           |                        |
| Здание (строение), сооружение            | <b>дом</b>   | <b>42</b>                 |                        |
|  | (тип)  | (номер)                   |                        |
|  |  |                           |                        |
|  | (тип)  | (номер)                   |                        |
| Помещение в пределах здания (сооружения) |  |                           |                        |
|  | (тип)  | (номер)                   |                        |
| Помещение в пределах квартиры            |  |                           |                        |
|  | (тип)  | (номер)                   |                        |
| Машино-место                             |  |                           |                        |
|  | (номер)  |                           |                        |
| 2.5.5                                    | Запись в государственном адресном реестре сделана на основании   |                           |                        |
|  | <b>Закон субъекта РФ О СТАТУСЕ И ГРАНИЦАХ ТЕРРИТОРИЙ МУНИЦИПАЛЬНЫХ ОБРАЗОВАНИЙ В АРХАНГЕЛЬСКОЙ ОБЛАСТИ</b> | <b>23.09.2004 0:00:00</b> | <b>№258-внеоч.-ОЗ</b>  |
|  | (наименование основания)   |                           |                        |
|  | Дата внесения записи в государственный адресный реестр   |                           | <b>15.01.2024</b>      |
| 2.5.6                                    | Дополнительные сведения:   |                           |                        |
|  | Кадастровый номер объекта недвижимости   |                           | <b>29:16:131001:44</b> |
|  | Почтовый индекс  |                           | <b>164840</b>          |
|  | Код ОКТМО  |                           | <b>11552000262</b>     |
|  | Иные сведения  |                           |                        |



**ВЫПИСКА**  
из государственного адресного реестра об адресе объекта адресации

|                                      |   |                     |    |
|--------------------------------------|---|---------------------|----|
| Лист №                               | 1 | Всего листов:       | 12 |
| 11.09.2024                           |   | № FV-240911-1184802 |    |
| <b>Здание (строение), сооружение</b> |   |                     |    |
| (вид объекта адресации)              |   |                     |    |

1. Сведения об адресе объекта адресации:

|   |  |   |  |
|---|--|---|--|
| 1.1                                     | Уникальный регистрационный номер адреса объекта адресации в государственном адресном реестре | <b>22452479-6c16-43a9-8925-77db376c61ea</b> |  |
| 1.2                                     | Дата последнего обновления записи в государственном адресном реестре                         | <b>21.08.2024</b>                           |  |
| 1.3                                     | Характер сведений государственного адресного реестра (статус записи об объекте)              | -   |  |
| 1.4                                     | Адрес объекта адресации:   |   |  |
|   | Страна   | <b>Российская Федерация</b>                 |  |
|   | Субъект Российской Федерации   | <b>Архангельская область</b>                |  |
|   |  | (наименование)                              |  |
|   | Федеральная территория   |   |  |
|   |  | (наименование)                              |  |
|   | Муниципальный район  |   |  |
|   |  | (наименование)                              |  |
|   | Муниципальный округ  | <b>Приморский</b>                           |  |
|   |  | (наименование)                              |  |
|   | Городской округ  |   |  |
|   |  | (наименование)                              |  |
|   | Внутригородская территория города федерального значения                                      |   |  |
| (наименование)                          |  |   |  |
| Городское поселение                     |  |   |  |
|   | (наименование)   |   |  |
| Сельское поселение                      |  |   |  |
|   | (наименование)   |   |  |
| Внутригородской район городского округа |  |   |  |
|   | (наименование)   |   |  |
| Населенный пункт                        | <b>Деревня</b>   | <b>Уна</b>                                  |  |
|   | (вид)  | (наименование)                              |  |

|  |  |                        |                |         |
|--|--|------------------------|----------------|---------|
| Лист №                                   | 2  | Всего листов:          | 12             |         |
| 1.4                                      | Элемент планировочной структуры                                |                        |                |         |
|  |  | (тип)                  | (наименование) |         |
|  | Элемент улично-дорожной сети                                   |                        |                |         |
|  |  | (тип)                  | (наименование) |         |
|  | Земельный участок  |                        |                |         |
|  |  | (номер)                |                |         |
|  | Здание (строение), сооружение                                  | <b>Дом</b>             | <b>5</b>       |         |
|  |  |                        | (тип)          | (номер) |
|  |  |                        | (тип)          | (номер) |
|  |  |                        | (тип)          | (номер) |
| Помещение в пределах здания (сооружения) |  |                        |                |         |
|  |  | (тип)                  | (номер)        |         |
| Помещение в пределах квартиры            |  |                        |                |         |
|  |  | (тип)                  | (номер)        |         |
| Машино-место                             |  |                        |                |         |
|  |  |                        | (номер)        |         |
| 1.5                                      | Запись в государственном адресном реестре сделана на основании |                        |                |         |
|  | <b>О присвоении адреса</b>                                     | <b>30.07.2024</b>      | <b>№2091</b>   |         |
|  |  |                        |                |         |
|  | (наименование основания)                                       |                        |                |         |
|  | Дата внесения записи в государственный адресный реестр         | <b>21.08.2024</b>      |                |         |
| 1.6                                      | Дополнительные сведения:                                       |                        |                |         |
|  | Кадастровый номер объекта недвижимости                         | <b>29:16:131001:45</b> |                |         |
|  | Почтовый индекс  | <b>164840</b>          |                |         |
|  | Код по ОКТМО   | <b>11552000262</b>     |                |         |
|  | Иные сведения  |                        |                |         |

2. Предыдущие (измененные, аннулированные) сведения об адресе объекта адресации:

|  |  |   |   |
|--|--|---|---|
| Количество предыдущих записей государственного адресного реестра по адресу объекта адресации |  | <b>6</b><br><small>(количество)</small>                       |   |
| 2.1  | По записи  | <b>1</b><br><small>(порядковый номер записи)</small>          |   |
| 2.1.1  | Уникальный регистрационный номер адреса объекта адресации в государственном адресном реестре | <b>22452479-6c16-43a9-8925-77db376c61ea</b>                   |   |
| 2.1.2  | Дата последнего обновления записи в государственном адресном реестре                         | <b>21.08.2024 9:32:57</b>                                     |   |
| 2.1.3  | Характер сведений государственного адресного реестра (статус записи об объекте)              | <b>Изменен</b>  |   |
| 2.1.4  | Адрес объекта адресации:   |   |   |
|  | Страна   | <b>Российская Федерация</b>                                   |   |
|  | Субъект Российской Федерации   | <b>Архангельская область</b><br><small>(наименование)</small> |   |
|  | Федеральная территория   | <small>(наименование)</small>                                 |   |
|  | Муниципальный район  | <b>Приморский</b><br><small>(наименование)</small>            |   |
|  | Муниципальный округ  | <small>(наименование)</small>                                 |   |
|  | Городской округ  | <small>(наименование)</small>                                 |   |
|  | Внутригородская территория города федерального значения                                      | <small>(наименование)</small>                                 |   |
|  | Городское поселение  | <small>(наименование)</small>                                 |   |
|  | Сельское поселение   | <b>Пертоминское</b><br><small>(наименование)</small>          |   |
|  | Внутригородской район городского округа  | <small>(наименование)</small>                                 |   |
|  | Населенный пункт   | <b>деревня</b><br><small>(вид)</small>                        | <b>Уна</b><br><small>(наименование)</small> |
|  | Элемент планировочной структуры  | <small>(тип)</small>  | <small>(наименование)</small>               |
|  | Элемент улично-дорожной сети   | <small>(тип)</small>  | <small>(наименование)</small>               |



|       |  |   |          |
|-------|--|---|----------|
|       | Земельный участок  | (номер)                                     |          |
|       | Здание (строение), сооружение  | <b>ДОМ</b>                                  | <b>5</b> |
|       |  | (тип)                                       | (номер)  |
|       |  | (тип)                                       | (номер)  |
|       |  | (тип)                                       | (номер)  |
|       | Помещение в пределах здания (сооружения)   | (тип)                                       | (номер)  |
|       | Помещение в пределах квартиры  | (тип)                                       | (номер)  |
|       | Машино-место   | (номер)                                     |          |
| 2.1.5 | Запись в государственном адресном реестре сделана на основании                               |   |          |
|       | (наименование основания)   |   |          |
|       | Дата внесения записи в государственный адресный реестр                                       | <b>15.08.2020</b>                           |          |
| 2.1.6 | Дополнительные сведения:   |   |          |
|       | Кадастровый номер объекта недвижимости   |   |          |
|       | Почтовый индекс  | <b>163000</b>                               |          |
|       | Код ОКТМО  | <b>11652448116</b>                          |          |
|       | Иные сведения  |   |          |
| 2.2   | По записи  | <b>2</b>                                    |          |
|       |  | (порядковый номер записи)                   |          |
| 2.2.1 | Уникальный регистрационный номер адреса объекта адресации в государственном адресном реестре | <b>22452479-6c16-43a9-8925-77db376c61ea</b> |          |
| 2.2.2 | Дата последнего обновления записи в государственном адресном реестре                         | <b>21.08.2024 9:32:57</b>                   |          |
| 2.2.3 | Характер сведений государственного адресного реестра (статус записи об объекте)              | <b>Изменен</b>                              |          |
| 2.2.4 | Адрес объекта адресации:   |   |          |
|       | Страна   | <b>Российская Федерация</b>                 |          |
|       | Субъект Российской Федерации   | <b>Архангельская область</b>                |          |
|       |  | (наименование)                              |          |
|       | Федеральная территория   |   |          |
|       |  | (наименование)                              |          |
|       | Муниципальный район  | <b>Приморский</b>                           |          |
|       |  | (наименование)                              |          |
|       | Муниципальный округ  |   |          |
|       |  | (наименование)                              |          |

|   |  |                   |    |
|---|--|-------------------|----|
| Лист №  | 5  | Всего листов:     | 12 |
| Городской округ   |  |                   |    |
|   | (наименование)   |                   |    |
| Внутригородская территория города федерального значения |  |                   |    |
|   | (наименование)   |                   |    |
| Городское поселение                                     |  |                   |    |
|   | (наименование)   |                   |    |
| Сельское поселение                                      | <b>Пертоминское</b>  |                   |    |
|   | (наименование)   |                   |    |
| Внутригородской район городского округа                 |  |                   |    |
|   | (наименование)   |                   |    |
| Населенный пункт  | <b>деревня</b>   | <b>Уна</b>        |    |
|   | (вид)  | (наименование)    |    |
| Элемент планировочной структуры                         |  |                   |    |
|   | (тип)  | (наименование)    |    |
| Элемент улично-дорожной сети                            |  |                   |    |
|   | (тип)  | (наименование)    |    |
| Земельный участок                                       |  |                   |    |
|   | (номер)  |                   |    |
| Здание (строение), сооружение                           | <b>дом</b>   | <b>5</b>          |    |
|   | (тип)  | (номер)           |    |
|   | (тип)  | (номер)           |    |
|   | (тип)  | (номер)           |    |
| Помещение в пределах здания (сооружения)                |  |                   |    |
|   | (тип)  | (номер)           |    |
| Помещение в пределах квартиры                           |  |                   |    |
|   | (тип)  | (номер)           |    |
| Машино-место  |  |                   |    |
|   | (номер)  |                   |    |
| 2.2.5   | Запись в государственном адресном реестре сделана на основании |                   |    |
|   |  |                   |    |
|   | (наименование основания)                                       |                   |    |
| Дата внесения записи в государственный адресный реестр  |  | <b>19.06.2021</b> |    |

|       |  |                    |
|-------|--|--------------------|
| 2.2.6 | Дополнительные сведения:               |                    |
|       | Кадастровый номер объекта недвижимости |                    |
|       | Почтовый индекс                        | <b>164840</b>      |
|       | Код ОКТМО                              | <b>11652448116</b> |
|       | Иные сведения                          |                    |

|       |  |   |                |
|-------|--|---|----------------|
| 2.3   | По записи  | <b>3</b>                                    |                |
|       |  | (порядковый номер записи)                   |                |
| 2.3.1 | Уникальный регистрационный номер адреса объекта адресации в государственном адресном реестре | <b>22452479-6c16-43a9-8925-77db376c61ea</b> |                |
| 2.3.2 | Дата последнего обновления записи в государственном адресном реестре                         | <b>21.08.2024 9:32:57</b>                   |                |
| 2.3.3 | Характер сведений государственного адресного реестра (статус записи об объекте)              | <b>Изменен</b>                              |                |
| 2.3.4 | Адрес объекта адресации:   |   |                |
|       | Страна   | <b>Российская Федерация</b>                 |                |
|       | Субъект Российской Федерации   | <b>Архангельская область</b>                |                |
|       |  | (наименование)                              |                |
|       | Федеральная территория   |   |                |
|       |  | (наименование)                              |                |
|       | Муниципальный район  | <b>Приморский</b>                           |                |
|       |  | (наименование)                              |                |
|       | Муниципальный округ  |   |                |
|       |  | (наименование)                              |                |
|       | Городской округ  |   |                |
|       |  | (наименование)                              |                |
|       | Внутригородская территория города федерального значения                                      |   |                |
|       |  | (наименование)                              |                |
|       | Городское поселение  |   |                |
|       |  | (наименование)                              |                |
|       | Сельское поселение   | <b>Пертоминское</b>                         |                |
|       |  | (наименование)                              |                |
|       | Внутригородской район городского округа  |   |                |
|       |  | (наименование)                              |                |
|       | Населенный пункт   | <b>деревня</b>                              | <b>Уна</b>     |
|       |  | (вид)                                       | (наименование) |
|       | Элемент планировочной структуры  |   |                |
|       |  | (тип)                                       | (наименование) |

| Лист № | 7  | Всего листов: | 12  |
|--------|--|---------------|---|
|        | Элемент улично-дорожной сети   |               |   |
|        |  | (тип)         | (наименование)                              |
|        | Земельный участок  |               |   |
|        |  |               | (номер)                                     |
|        | Здание (строение), сооружение  | <b>дом</b>    | <b>5</b>                                    |
|        |  | (тип)         | (номер)                                     |
|        |  | (тип)         | (номер)                                     |
|        |  | (тип)         | (номер)                                     |
|        | Помещение в пределах здания (сооружения)   |               |   |
|        |  | (тип)         | (номер)                                     |
|        | Помещение в пределах квартиры  |               |   |
|        |  | (тип)         | (номер)                                     |
|        | Машино-место   |               |   |
|        |  |               | (номер)                                     |
| 2.3.5  | Запись в государственном адресном реестре сделана на основании                               |               |   |
|        |  |               |   |
|        | (наименование основания)   |               |   |
|        | Дата внесения записи в государственный адресный реестр                                       |               | <b>12.10.2022</b>                           |
| 2.3.6  | Дополнительные сведения:   |               |   |
|        | Кадастровый номер объекта недвижимости   |               | <b>29:16:131001:45</b>                      |
|        | Почтовый индекс  |               | <b>164840</b>                               |
|        | Код ОКТМО  |               | <b>11652448116</b>                          |
|        | Иные сведения  |               |   |
| 2.4    | По записи  |               | <b>4</b>                                    |
|        |  |               | (порядковый номер записи)                   |
| 2.4.1  | Уникальный регистрационный номер адреса объекта адресации в государственном адресном реестре |               | <b>22452479-6c16-43a9-8925-77db376c61ea</b> |
| 2.4.2  | Дата последнего обновления записи в государственном адресном реестре                         |               | <b>21.08.2024 9:32:57</b>                   |
| 2.4.3  | Характер сведений государственного адресного реестра (статус записи об объекте)              |               | <b>Изменен</b>                              |
| 2.4.4  | Адрес объекта адресации:   |               |   |
|        | Страна   |               | <b>Российская Федерация</b>                 |
|        | Субъект Российской Федерации   |               | <b>Архангельская область</b>                |
|        |  |               | (наименование)                              |
|        | Федеральная территория   |               |   |
|        |  |               | (наименование)                              |
|        | Муниципальный район  |               | <b>Приморский</b>                           |
|        |  |               | (наименование)                              |

|   |                                       |                              |    |
|---|---------------------------------------|------------------------------|----|
| Лист №  | 8                                     | Всего листов:                | 12 |
| Муниципальный округ                                     | (наименование)                        |                              |    |
| Городской округ   | (наименование)                        |                              |    |
| Внутригородская территория города федерального значения | (наименование)                        |                              |    |
| Городское поселение                                     | (наименование)                        |                              |    |
| Сельское поселение                                      | <b>Пертоминское</b><br>(наименование) |                              |    |
| Внутригородской район городского округа                 | (наименование)                        |                              |    |
| Населенный пункт  | <b>деревня</b><br>(вид)               | <b>Уна</b><br>(наименование) |    |
| Элемент планировочной структуры                         | (тип)                                 | (наименование)               |    |
| Элемент улично-дорожной сети                            | (тип)                                 | (наименование)               |    |
| Земельный участок                                       | (номер)                               |                              |    |
| Здание (строение), сооружение                           | <b>дом</b><br>(тип)                   | <b>5</b><br>(номер)          |    |
|   | (тип)                                 | (номер)                      |    |
|   | (тип)                                 | (номер)                      |    |
|   | (тип)                                 | (номер)                      |    |
| Помещение в пределах здания (сооружения)                | (тип)                                 | (номер)                      |    |
| Помещение в пределах квартиры                           | (тип)                                 | (номер)                      |    |
| Машино-место  | (номер)                               |                              |    |

|       |  |                        |  |
|-------|--|------------------------|--|
| 2.4.5 | Запись в государственном адресном реестре сделана на основании |                        |  |
|       |  |                        |  |
|       | (наименование основания)                                       |                        |  |
|       | Дата внесения записи в государственный адресный реестр         | <b>25.11.2022</b>      |  |
| 2.4.6 | Дополнительные сведения:                                       |                        |  |
|       | Кадастровый номер объекта недвижимости                         | <b>29:16:131001:45</b> |  |
|       | Почтовый индекс  | <b>164840</b>          |  |
|       | Код ОКТМО  | <b>11652448116</b>     |  |
|       | Иные сведения  |                        |  |

|       |  |   |
|-------|--|---|
| 2.5   | По записи  | <b>5</b>                                    |
|       |  | (порядковый номер записи)                   |
| 2.5.1 | Уникальный регистрационный номер адреса объекта адресации в государственном адресном реестре | <b>22452479-6c16-43a9-8925-77db376c61ea</b> |
| 2.5.2 | Дата последнего обновления записи в государственном адресном реестре                         | <b>21.08.2024 9:32:57</b>                   |
| 2.5.3 | Характер сведений государственного адресного реестра (статус записи об объекте)              | <b>Изменен</b>                              |
| 2.5.4 | Адрес объекта адресации:   |   |
|       | Страна   | <b>Российская Федерация</b>                 |
|       | Субъект Российской Федерации   | <b>Архангельская область</b>                |
|       |  | (наименование)                              |
|       | Федеральная территория   |   |
|       |  | (наименование)                              |
|       | Муниципальный район  | <b>Приморский</b>                           |
|       |  | (наименование)                              |
|       | Муниципальный округ  |   |
|       |  | (наименование)                              |
|       | Городской округ  |   |
|       |  | (наименование)                              |
|       | Внутригородская территория города федерального значения                                      |   |
|       |  | (наименование)                              |
|       | Городское поселение  |   |
|       |  | (наименование)                              |
|       | Сельское поселение   | <b>Пертоминское</b>                         |
|       |  | (наименование)                              |

|        |  |   |                |
|--------|--|---|----------------|
| Лист № | 10   | Всего листов:                               | 12             |
|        | Внутригородской район городского округа  |   |                |
|        |  | (наименование)                              |                |
|        | Населенный пункт   | <b>деревня</b>                              | <b>Уна</b>     |
|        |  | (вид)                                       | (наименование) |
|        | Элемент планировочной структуры  |   |                |
|        |  | (тип)                                       | (наименование) |
|        | Элемент улично-дорожной сети   |   |                |
|        |  | (тип)                                       | (наименование) |
|        | Земельный участок  |   |                |
|        |  | (номер)                                     |                |
|        | Здание (строение), сооружение  | <b>ДОМ</b>                                  | <b>5</b>       |
|        |  | (тип)                                       | (номер)        |
|        |  | (тип)                                       | (номер)        |
|        |  | (тип)                                       | (номер)        |
|        | Помещение в пределах здания (сооружения)   | (тип)                                       | (номер)        |
|        | Помещение в пределах квартиры  | (тип)                                       | (номер)        |
|        | Машино-место   |   |                |
|        |  | (номер)                                     |                |
| 2.5.5  | Запись в государственном адресном реестре сделана на основании                               |   |                |
|        |  |   |                |
|        | (наименование основания)   |   |                |
|        | Дата внесения записи в государственный адресный реестр                                       | <b>09.09.2023</b>                           |                |
| 2.5.6  | Дополнительные сведения:   |   |                |
|        | Кадастровый номер объекта недвижимости   | <b>29:16:131001:45</b>                      |                |
|        | Почтовый индекс  | <b>164840</b>                               |                |
|        | Код ОКТМО  | <b>11652448116</b>                          |                |
|        | Иные сведения  |   |                |
| 2.6    | По записи  | <b>6</b>                                    |                |
|        |  | (порядковый номер записи)                   |                |
| 2.6.1  | Уникальный регистрационный номер адреса объекта адресации в государственном адресном реестре | <b>22452479-6c16-43a9-8925-77db376c61ea</b> |                |
| 2.6.2  | Дата последнего обновления записи в государственном адресном реестре                         | <b>21.08.2024 9:32:57</b>                   |                |
| 2.6.3  | Характер сведений государственного адресного реестра (статус записи об объекте)              | <b>Изменен</b>                              |                |

|       |   |                              |                |
|-------|---|------------------------------|----------------|
| 2.6.4 | Адрес объекта адресации:                                |                              |                |
|       | Страна  | <b>Российская Федерация</b>  |                |
|       | Субъект Российской Федерации                            | <b>Архангельская область</b> |                |
|       |   | (наименование)               |                |
|       | Федеральная территория                                  |                              |                |
|       |   | (наименование)               |                |
|       | Муниципальный район                                     |                              |                |
|       |   | (наименование)               |                |
|       | Муниципальный округ                                     | <b>Приморский</b>            |                |
|       |   | (наименование)               |                |
|       | Городской округ   |                              |                |
|       |   | (наименование)               |                |
|       | Внутригородская территория города федерального значения |                              |                |
|       |   | (наименование)               |                |
|       | Городское поселение                                     |                              |                |
|       |   | (наименование)               |                |
|       | Сельское поселение                                      |                              |                |
|       |   | (наименование)               |                |
|       | Внутригородской район городского округа                 |                              |                |
|       |   | (наименование)               |                |
|       | Населенный пункт  | <b>деревня</b>               | <b>Уна</b>     |
|       |   | (вид)                        | (наименование) |
|       | Элемент планировочной структуры                         |                              |                |
|       |   | (тип)                        | (наименование) |
|       | Элемент улично-дорожной сети                            |                              |                |
|       |   | (тип)                        | (наименование) |
|       | Земельный участок                                       |                              |                |
|       |   | (номер)                      |                |
|       | Здание (строение), сооружение                           | <b>дом</b>                   | <b>5</b>       |
|       |   | (тип)                        | (номер)        |
|       |   | (тип)                        | (номер)        |
|       |   | (тип)                        | (номер)        |
|       | Помещение в пределах здания (сооружения)                |                              |                |
|       |   | (тип)                        | (номер)        |
|       | Помещение в пределах квартиры                           |                              |                |
|       |   | (тип)                        | (номер)        |



|        |    |               |    |
|--------|----|---------------|----|
| Лист № | 12 | Всего листов: | 12 |
|--------|----|---------------|----|

|       |  |                           |                       |
|-------|--|---------------------------|-----------------------|
|       | Машино-место   |                           |                       |
|       |  | (номер)                   |                       |
| 2.6.5 | Запись в государственном адресном реестре сделана на основании   |                           |                       |
|       | <b>Закон субъекта РФ О СТАТУСЕ И ГРАНИЦАХ ТЕРРИТОРИЙ МУНИЦИПАЛЬНЫХ ОБРАЗОВАНИЙ В АРХАНГЕЛЬСКОЙ ОБЛАСТИ</b> | <b>23.09.2004 0:00:00</b> | <b>№258-внеоч.-ОЗ</b> |
|       | (наименование основания)   |                           |                       |
|       | Дата внесения записи в государственный адресный реестр   |                           | <b>15.01.2024</b>     |
| 2.6.6 | Дополнительные сведения:   |                           |                       |
|       | Кадастровый номер объекта недвижимости   | <b>29:16:131001:45</b>    |                       |
|       | Почтовый индекс  | <b>164840</b>             |                       |
|       | Код ОКТМО  | <b>11552000262</b>        |                       |
|       | Иные сведения  |                           |                       |

3. Сведения об органе, изготовившем выписку из государственного адресного реестра

|     |  |           |                     |
|-----|--|-----------|---------------------|
| 3.1 | Наименование территориального органа Федеральной налоговой службы                                  |           |                     |
|     | <b>МЕЖРЕГИОНАЛЬНАЯ ИНСПЕКЦИЯ ФЕДЕРАЛЬНОЙ НАЛОГОВОЙ СЛУЖБЫ ПО ЦЕНТРАЛИЗОВАННОЙ ОБРАБОТКЕ ДАННЫХ</b> |           |                     |
|     |  |           |                     |
|     | (полное наименование должности)  | (подпись) | (инициалы, фамилия) |

**ВЫПИСКА**  
из государственного адресного реестра об адресе объекта адресации

|                                      |   |                     |    |
|--------------------------------------|---|---------------------|----|
| Лист №                               | 1 | Всего листов:       | 11 |
| 11.09.2024                           |   | № FV-240911-1184804 |    |
| <b>Здание (строение), сооружение</b> |   |                     |    |
| (вид объекта адресации)              |   |                     |    |

1. Сведения об адресе объекта адресации:

|   |  |   |  |
|---|--|---|--|
| 1.1                                     | Уникальный регистрационный номер адреса объекта адресации в государственном адресном реестре | <b>64d04993-dfa9-4fd9-9aed-16f5981f78b2</b> |  |
| 1.2                                     | Дата последнего обновления записи в государственном адресном реестре                         | <b>21.08.2024</b>                           |  |
| 1.3                                     | Характер сведений государственного адресного реестра (статус записи об объекте)              | -   |  |
| 1.4                                     | Адрес объекта адресации:   |   |  |
|   | Страна   | <b>Российская Федерация</b>                 |  |
|   | Субъект Российской Федерации   | <b>Архангельская область</b>                |  |
|   |  | (наименование)                              |  |
|   | Федеральная территория   |   |  |
|   |  | (наименование)                              |  |
|   | Муниципальный район  |   |  |
|   |  | (наименование)                              |  |
|   | Муниципальный округ  | <b>Приморский</b>                           |  |
|   |  | (наименование)                              |  |
|   | Городской округ  |   |  |
|   |  | (наименование)                              |  |
|   | Внутригородская территория города федерального значения                                      |   |  |
| (наименование)                          |  |   |  |
| Городское поселение                     |  |   |  |
|   | (наименование)   |   |  |
| Сельское поселение                      |  |   |  |
|   | (наименование)   |   |  |
| Внутригородской район городского округа |  |   |  |
|   | (наименование)   |   |  |
| Населенный пункт                        | <b>Деревня</b>   | <b>Уна</b>                                  |  |
|   | (вид)  | (наименование)                              |  |

| Лист №                                   | 2  | Всего листов:          | 11             |         |
|--|--|------------------------|----------------|---------|
| 1.4                                      | Элемент планировочной структуры                                |                        |                |         |
|  |  | (тип)                  | (наименование) |         |
|  | Элемент улично-дорожной сети                                   |                        |                |         |
|  |  | (тип)                  | (наименование) |         |
|  | Земельный участок  |                        |                |         |
|  |  | (номер)                |                |         |
|  | Здание (строение), сооружение                                  | <b>Дом</b>             | <b>17</b>      |         |
|  |  |                        | (тип)          | (номер) |
|  |  |                        | (тип)          | (номер) |
|  |  |                        | (тип)          | (номер) |
| Помещение в пределах здания (сооружения) |  |                        |                |         |
|  |  | (тип)                  | (номер)        |         |
| Помещение в пределах квартиры            |  |                        |                |         |
|  |  | (тип)                  | (номер)        |         |
| Машино-место                             |  |                        |                |         |
|  |  |                        | (номер)        |         |
| 1.5                                      | Запись в государственном адресном реестре сделана на основании |                        |                |         |
|  | <b>О присвоении адреса</b>                                     | <b>30.07.2024</b>      | <b>№2091</b>   |         |
|  |  |                        |                |         |
|  | (наименование основания)                                       |                        |                |         |
|  | Дата внесения записи в государственный адресный реестр         | <b>21.08.2024</b>      |                |         |
| 1.6                                      | Дополнительные сведения:                                       |                        |                |         |
|  | Кадастровый номер объекта недвижимости                         | <b>29:16:131001:46</b> |                |         |
|  | Почтовый индекс  | <b>164840</b>          |                |         |
|  | Код по ОКТМО   | <b>11552000262</b>     |                |         |
|  | Иные сведения  |                        |                |         |

2. Предыдущие (измененные, аннулированные) сведения об адресе объекта адресации:

|  |  |   |   |
|--|--|---|---|
| Количество предыдущих записей государственного адресного реестра по адресу объекта адресации |  | <b>5</b><br><small>(количество)</small>                       |   |
| 2.1  | По записи  | <b>1</b><br><small>(порядковый номер записи)</small>          |   |
| 2.1.1  | Уникальный регистрационный номер адреса объекта адресации в государственном адресном реестре | <b>64d04993-dfa9-4fd9-9aed-16f5981f78b2</b>                   |   |
| 2.1.2  | Дата последнего обновления записи в государственном адресном реестре                         | <b>21.08.2024 9:32:57</b>                                     |   |
| 2.1.3  | Характер сведений государственного адресного реестра (статус записи об объекте)              | <b>Изменен</b>  |   |
| 2.1.4  | Адрес объекта адресации:   |   |   |
|  | Страна   | <b>Российская Федерация</b>                                   |   |
|  | Субъект Российской Федерации   | <b>Архангельская область</b><br><small>(наименование)</small> |   |
|  | Федеральная территория   | <small>(наименование)</small>                                 |   |
|  | Муниципальный район  | <b>Приморский</b><br><small>(наименование)</small>            |   |
|  | Муниципальный округ  | <small>(наименование)</small>                                 |   |
|  | Городской округ  | <small>(наименование)</small>                                 |   |
|  | Внутригородская территория города федерального значения                                      | <small>(наименование)</small>                                 |   |
|  | Городское поселение  | <small>(наименование)</small>                                 |   |
|  | Сельское поселение   | <b>Пертоминское</b><br><small>(наименование)</small>          |   |
|  | Внутригородской район городского округа  | <small>(наименование)</small>                                 |   |
|  | Населенный пункт   | <b>деревня</b><br><small>(вид)</small>                        | <b>Уна</b><br><small>(наименование)</small> |
|  | Элемент планировочной структуры  | <small>(тип)</small>  | <small>(наименование)</small>               |
|  | Элемент улично-дорожной сети   | <small>(тип)</small>  | <small>(наименование)</small>               |

|        |   |               |    |
|--------|---|---------------|----|
| Лист № | 4 | Всего листов: | 11 |
|--------|---|---------------|----|

|       |  |   |           |
|-------|--|---|-----------|
|       | Земельный участок  | (номер)                                     |           |
|       | Здание (строение), сооружение  | <b>ДОМ</b>                                  | <b>17</b> |
|       |  | (тип)                                       | (номер)   |
|       |  | (тип)                                       | (номер)   |
|       |  | (тип)                                       | (номер)   |
|       | Помещение в пределах здания (сооружения)   | (тип)                                       | (номер)   |
|       | Помещение в пределах квартиры  | (тип)                                       | (номер)   |
|       | Машино-место   | (номер)                                     |           |
| 2.1.5 | Запись в государственном адресном реестре сделана на основании                               |   |           |
|       | (наименование основания)   |   |           |
|       | Дата внесения записи в государственный адресный реестр                                       | <b>19.06.2021</b>                           |           |
| 2.1.6 | Дополнительные сведения:   |   |           |
|       | Кадастровый номер объекта недвижимости   |   |           |
|       | Почтовый индекс  | <b>164840</b>                               |           |
|       | Код ОКТМО  | <b>11652448116</b>                          |           |
|       | Иные сведения  |   |           |
| 2.2   | По записи  | <b>2</b>                                    |           |
|       |  | (порядковый номер записи)                   |           |
| 2.2.1 | Уникальный регистрационный номер адреса объекта адресации в государственном адресном реестре | <b>64d04993-dfa9-4fd9-9aed-16f5981f78b2</b> |           |
| 2.2.2 | Дата последнего обновления записи в государственном адресном реестре                         | <b>21.08.2024 9:32:57</b>                   |           |
| 2.2.3 | Характер сведений государственного адресного реестра (статус записи об объекте)              | <b>Изменен</b>                              |           |
| 2.2.4 | Адрес объекта адресации:   |   |           |
|       | Страна   | <b>Российская Федерация</b>                 |           |
|       | Субъект Российской Федерации   | <b>Архангельская область</b>                |           |
|       |  | (наименование)                              |           |
|       | Федеральная территория   |   |           |
|       |  | (наименование)                              |           |
|       | Муниципальный район  | <b>Приморский</b>                           |           |
|       |  | (наименование)                              |           |
|       | Муниципальный округ  |   |           |
|       |  | (наименование)                              |           |

|   |  |                              |                   |
|---|--|------------------------------|-------------------|
| Лист №  | 5  | Всего листов:                | 11                |
| Городской округ   | (наименование)   |                              |                   |
| Внутригородская территория города федерального значения | (наименование)   |                              |                   |
| Городское поселение                                     | (наименование)   |                              |                   |
| Сельское поселение                                      | <b>Пертоминское</b><br>(наименование)                          |                              |                   |
| Внутригородской район городского округа                 | (наименование)   |                              |                   |
| Населенный пункт  | <b>деревня</b><br>(вид)  | <b>Уна</b><br>(наименование) |                   |
| Элемент планировочной структуры                         | (тип)  | (наименование)               |                   |
| Элемент улично-дорожной сети                            | (тип)  | (наименование)               |                   |
| Земельный участок                                       | (номер)  |                              |                   |
| Здание (строение), сооружение                           | <b>дом</b><br>(тип)  | <b>17</b><br>(номер)         |                   |
|   | (тип)  | (номер)                      |                   |
|   | (тип)  | (номер)                      |                   |
|   | (тип)  | (номер)                      |                   |
| Помещение в пределах здания (сооружения)                | (тип)  | (номер)                      |                   |
| Помещение в пределах квартиры                           | (тип)  | (номер)                      |                   |
| Машино-место  | (номер)  |                              |                   |
| 2.2.5   | Запись в государственном адресном реестре сделана на основании |                              |                   |
|   |  |                              |                   |
|   | (наименование основания)                                       |                              |                   |
| Дата внесения записи в государственный адресный реестр  |  |                              | <b>25.11.2022</b> |

|        |   |               |    |
|--------|---|---------------|----|
| Лист № | 6 | Всего листов: | 11 |
|--------|---|---------------|----|

|       |  |                    |
|-------|--|--------------------|
| 2.2.6 | Дополнительные сведения:               |                    |
|       | Кадастровый номер объекта недвижимости |                    |
|       | Почтовый индекс                        | <b>164840</b>      |
|       | Код ОКТМО                              | <b>11652448116</b> |
|       | Иные сведения                          |                    |

|       |  |   |                |
|-------|--|---|----------------|
| 2.3   | По записи  | <b>3</b>                                    |                |
|       |  | (порядковый номер записи)                   |                |
| 2.3.1 | Уникальный регистрационный номер адреса объекта адресации в государственном адресном реестре | <b>64d04993-dfa9-4fd9-9aed-16f5981f78b2</b> |                |
| 2.3.2 | Дата последнего обновления записи в государственном адресном реестре                         | <b>21.08.2024 9:32:57</b>                   |                |
| 2.3.3 | Характер сведений государственного адресного реестра (статус записи об объекте)              | <b>Изменен</b>                              |                |
| 2.3.4 | Адрес объекта адресации:   |   |                |
|       | Страна   | <b>Российская Федерация</b>                 |                |
|       | Субъект Российской Федерации   | <b>Архангельская область</b>                |                |
|       |  | (наименование)                              |                |
|       | Федеральная территория   |   |                |
|       |  | (наименование)                              |                |
|       | Муниципальный район  | <b>Приморский</b>                           |                |
|       |  | (наименование)                              |                |
|       | Муниципальный округ  |   |                |
|       |  | (наименование)                              |                |
|       | Городской округ  |   |                |
|       |  | (наименование)                              |                |
|       | Внутригородская территория города федерального значения                                      |   |                |
|       |  | (наименование)                              |                |
|       | Городское поселение  |   |                |
|       |  | (наименование)                              |                |
|       | Сельское поселение   | <b>Пертоминское</b>                         |                |
|       |  | (наименование)                              |                |
|       | Внутригородской район городского округа  |   |                |
|       |  | (наименование)                              |                |
|       | Населенный пункт   | <b>деревня</b>                              | <b>Уна</b>     |
|       |  | (вид)                                       | (наименование) |
|       | Элемент планировочной структуры  |   |                |
|       |  | (тип)                                       | (наименование) |

|        |  |               |   |
|--------|--|---------------|---|
| Лист № | 7  | Всего листов: | 11  |
|        | Элемент улично-дорожной сети   |               |   |
|        |  | (тип)         | (наименование)                              |
|        | Земельный участок  |               |   |
|        |  |               | (номер)                                     |
|        | Здание (строение), сооружение  | <b>дом</b>    | <b>17</b>                                   |
|        |  | (тип)         | (номер)                                     |
|        |  | (тип)         | (номер)                                     |
|        |  | (тип)         | (номер)                                     |
|        | Помещение в пределах здания (сооружения)   |               |   |
|        |  | (тип)         | (номер)                                     |
|        | Помещение в пределах квартиры  |               |   |
|        |  | (тип)         | (номер)                                     |
|        | Машино-место   |               |   |
|        |  |               | (номер)                                     |
| 2.3.5  | Запись в государственном адресном реестре сделана на основании                               |               |   |
|        |  |               |   |
|        | (наименование основания)   |               |   |
|        | Дата внесения записи в государственный адресный реестр                                       |               | <b>09.09.2023</b>                           |
| 2.3.6  | Дополнительные сведения:   |               |   |
|        | Кадастровый номер объекта недвижимости   |               |   |
|        | Почтовый индекс  |               | <b>164840</b>                               |
|        | Код ОКТМО  |               | <b>11652448116</b>                          |
|        | Иные сведения  |               |   |
| 2.4    | По записи  |               | <b>4</b>                                    |
|        |  |               | (порядковый номер записи)                   |
| 2.4.1  | Уникальный регистрационный номер адреса объекта адресации в государственном адресном реестре |               | <b>64d04993-dfa9-4fd9-9aed-16f5981f78b2</b> |
| 2.4.2  | Дата последнего обновления записи в государственном адресном реестре                         |               | <b>21.08.2024 9:32:57</b>                   |
| 2.4.3  | Характер сведений государственного адресного реестра (статус записи об объекте)              |               | <b>Изменен</b>                              |
| 2.4.4  | Адрес объекта адресации:   |               |   |
|        | Страна   |               | <b>Российская Федерация</b>                 |
|        | Субъект Российской Федерации   |               | <b>Архангельская область</b>                |
|        |  |               | (наименование)                              |
|        | Федеральная территория   |               |   |
|        |  |               | (наименование)                              |
|        | Муниципальный район  |               | <b>Приморский</b>                           |
|        |  |               | (наименование)                              |



|   |                                       |                              |    |
|---|---------------------------------------|------------------------------|----|
| Лист №  | 8                                     | Всего листов:                | 11 |
| Муниципальный округ                                     | (наименование)                        |                              |    |
| Городской округ   | (наименование)                        |                              |    |
| Внутригородская территория города федерального значения | (наименование)                        |                              |    |
| Городское поселение                                     | (наименование)                        |                              |    |
| Сельское поселение                                      | <b>Пертоминское</b><br>(наименование) |                              |    |
| Внутригородской район городского округа                 | (наименование)                        |                              |    |
| Населенный пункт  | <b>деревня</b><br>(вид)               | <b>Уна</b><br>(наименование) |    |
| Элемент планировочной структуры                         | (тип)                                 | (наименование)               |    |
| Элемент улично-дорожной сети                            | (тип)                                 | (наименование)               |    |
| Земельный участок                                       | (номер)                               |                              |    |
| Здание (строение), сооружение                           | <b>дом</b><br>(тип)                   | <b>17</b><br>(номер)         |    |
|   | (тип)                                 | (номер)                      |    |
|   | (тип)                                 | (номер)                      |    |
|   | (тип)                                 | (номер)                      |    |
| Помещение в пределах здания (сооружения)                | (тип)                                 | (номер)                      |    |
| Помещение в пределах квартиры                           | (тип)                                 | (номер)                      |    |
| Машино-место  | (номер)                               |                              |    |

|       |  |                        |  |
|-------|--|------------------------|--|
| 2.4.5 | Запись в государственном адресном реестре сделана на основании |                        |  |
|       |  |                        |  |
|       | (наименование основания)                                       |                        |  |
|       | Дата внесения записи в государственный адресный реестр         | <b>09.10.2023</b>      |  |
| 2.4.6 | Дополнительные сведения:                                       |                        |  |
|       | Кадастровый номер объекта недвижимости                         | <b>29:16:131001:46</b> |  |
|       | Почтовый индекс  | <b>164840</b>          |  |
|       | Код ОКТМО  | <b>11652448116</b>     |  |
|       | Иные сведения  |                        |  |

|       |  |   |
|-------|--|---|
| 2.5   | По записи  | <b>5</b>                                    |
|       |  | (порядковый номер записи)                   |
| 2.5.1 | Уникальный регистрационный номер адреса объекта адресации в государственном адресном реестре | <b>64d04993-dfa9-4fd9-9aed-16f5981f78b2</b> |
| 2.5.2 | Дата последнего обновления записи в государственном адресном реестре                         | <b>21.08.2024 9:32:57</b>                   |
| 2.5.3 | Характер сведений государственного адресного реестра (статус записи об объекте)              | <b>Изменен</b>                              |
| 2.5.4 | Адрес объекта адресации:   |   |
|       | Страна   | <b>Российская Федерация</b>                 |
|       | Субъект Российской Федерации   | <b>Архангельская область</b>                |
|       |  | (наименование)                              |
|       | Федеральная территория   |   |
|       |  | (наименование)                              |
|       | Муниципальный район  |   |
|       |  | (наименование)                              |
|       | Муниципальный округ  | <b>Приморский</b>                           |
|       |  | (наименование)                              |
|       | Городской округ  |   |
|       |  | (наименование)                              |
|       | Внутригородская территория города федерального значения                                      |   |
|       |  | (наименование)                              |
|       | Городское поселение  |   |
|       |  | (наименование)                              |
|       | Сельское поселение   |   |
|       |  | (наименование)                              |

|  |  |                           |                        |
|--|--|---------------------------|------------------------|
| Лист №                                   | 10   | Всего листов:             | 11                     |
| Внутригородской район городского округа  |  |                           |                        |
|  | (наименование)   |                           |                        |
| Населенный пункт                         | <b>деревня</b>   | <b>Уна</b>                |                        |
|  | (вид)  | (наименование)            |                        |
| Элемент планировочной структуры          |  |                           |                        |
|  | (тип)  | (наименование)            |                        |
| Элемент улично-дорожной сети             |  |                           |                        |
|  | (тип)  | (наименование)            |                        |
| Земельный участок                        |  |                           |                        |
|  | (номер)  |                           |                        |
| Здание (строение), сооружение            | <b>ДОМ</b>   | <b>17</b>                 |                        |
|  | (тип)  | (номер)                   |                        |
|  |  |                           |                        |
|  | (тип)  | (номер)                   |                        |
| Помещение в пределах здания (сооружения) |  |                           |                        |
|  | (тип)  | (номер)                   |                        |
| Помещение в пределах квартиры            |  |                           |                        |
|  | (тип)  | (номер)                   |                        |
| Машино-место                             |  |                           |                        |
|  | (номер)  |                           |                        |
| 2.5.5                                    | Запись в государственном адресном реестре сделана на основании   |                           |                        |
|  | <b>Закон субъекта РФ О СТАТУСЕ И ГРАНИЦАХ ТЕРРИТОРИЙ МУНИЦИПАЛЬНЫХ ОБРАЗОВАНИЙ В АРХАНГЕЛЬСКОЙ ОБЛАСТИ</b> | <b>23.09.2004 0:00:00</b> | <b>№258-внеоч.-ОЗ</b>  |
|  | (наименование основания)   |                           |                        |
|  | Дата внесения записи в государственный адресный реестр   |                           | <b>15.01.2024</b>      |
| 2.5.6                                    | Дополнительные сведения:   |                           |                        |
|  | Кадастровый номер объекта недвижимости   |                           | <b>29:16:131001:46</b> |
|  | Почтовый индекс  |                           | <b>164840</b>          |
|  | Код ОКТМО  |                           | <b>11552000262</b>     |
|  | Иные сведения  |                           |                        |



**ВЫПИСКА**  
из государственного адресного реестра об адресе объекта адресации

|                                      |   |                     |    |
|--------------------------------------|---|---------------------|----|
| Лист №                               | 1 | Всего листов:       | 11 |
| 11.09.2024                           |   | № FV-240911-1184806 |    |
| <b>Здание (строение), сооружение</b> |   |                     |    |
| (вид объекта адресации)              |   |                     |    |

1. Сведения об адресе объекта адресации:

|   |  |   |  |
|---|--|---|--|
| 1.1                                     | Уникальный регистрационный номер адреса объекта адресации в государственном адресном реестре | <b>4d8b3e48-795d-4ba9-bc78-6e6b3e6422f9</b> |  |
| 1.2                                     | Дата последнего обновления записи в государственном адресном реестре                         | <b>21.08.2024</b>                           |  |
| 1.3                                     | Характер сведений государственного адресного реестра (статус записи об объекте)              | -   |  |
| 1.4                                     | Адрес объекта адресации:   |   |  |
|   | Страна   | <b>Российская Федерация</b>                 |  |
|   | Субъект Российской Федерации   | <b>Архангельская область</b>                |  |
|   |  | (наименование)                              |  |
|   | Федеральная территория   |   |  |
|   |  | (наименование)                              |  |
|   | Муниципальный район  |   |  |
|   |  | (наименование)                              |  |
|   | Муниципальный округ  | <b>Приморский</b>                           |  |
|   |  | (наименование)                              |  |
|   | Городской округ  |   |  |
|   |  | (наименование)                              |  |
|   | Внутригородская территория города федерального значения                                      |   |  |
|   |  | (наименование)                              |  |
| Городское поселение                     |  |   |  |
|   | (наименование)   |   |  |
| Сельское поселение                      |  |   |  |
|   | (наименование)   |   |  |
| Внутригородской район городского округа |  |   |  |
|   | (наименование)   |   |  |
| Населенный пункт                        | <b>Деревня</b>   | <b>Уна</b>                                  |  |
|   | (вид)  | (наименование)                              |  |

|  |  |                        |                |
|--|--|------------------------|----------------|
| Лист №                                   | 2  | Всего листов:          | 11             |
| 1.4                                      | Элемент планировочной структуры                                |                        |                |
|  |  | (тип)                  | (наименование) |
|  | Элемент улично-дорожной сети                                   |                        |                |
|  |  | (тип)                  | (наименование) |
|  | Земельный участок  |                        |                |
|  |  | (номер)                |                |
|  | Здание (строение), сооружение                                  | <b>Дом</b>             | <b>41</b>      |
|  |  | (тип)                  | (номер)        |
|  |  |                        |                |
|  |  | (тип)                  | (номер)        |
| Помещение в пределах здания (сооружения) |  |                        |                |
|  | (тип)  | (номер)                |                |
| Помещение в пределах квартиры            |  |                        |                |
|  | (тип)  | (номер)                |                |
| Машино-место                             |  |                        |                |
|  | (номер)  |                        |                |
| 1.5                                      | Запись в государственном адресном реестре сделана на основании |                        |                |
|  | <b>О присвоении адреса</b>                                     | <b>30.07.2024</b>      | <b>№2091</b>   |
|  | (наименование основания)                                       |                        |                |
|  | Дата внесения записи в государственный адресный реестр         | <b>21.08.2024</b>      |                |
| 1.6                                      | Дополнительные сведения:                                       |                        |                |
|  | Кадастровый номер объекта недвижимости                         | <b>29:16:131001:48</b> |                |
|  | Почтовый индекс  | <b>164840</b>          |                |
|  | Код по ОКТМО   | <b>11552000262</b>     |                |
|  | Иные сведения  |                        |                |

2. Предыдущие (измененные, аннулированные) сведения об адресе объекта адресации:

|  |  |   |   |
|--|--|---|---|
| Количество предыдущих записей государственного адресного реестра по адресу объекта адресации |  | <b>5</b><br><small>(количество)</small>                       |   |
| 2.1  | По записи  | <b>1</b><br><small>(порядковый номер записи)</small>          |   |
| 2.1.1  | Уникальный регистрационный номер адреса объекта адресации в государственном адресном реестре | <b>4d8b3e48-795d-4ba9-bc78-6e6b3e6422f9</b>                   |   |
| 2.1.2  | Дата последнего обновления записи в государственном адресном реестре                         | <b>21.08.2024 9:32:57</b>                                     |   |
| 2.1.3  | Характер сведений государственного адресного реестра (статус записи об объекте)              | <b>Изменен</b>  |   |
| 2.1.4  | Адрес объекта адресации:   |   |   |
|  | Страна   | <b>Российская Федерация</b>                                   |   |
|  | Субъект Российской Федерации   | <b>Архангельская область</b><br><small>(наименование)</small> |   |
|  | Федеральная территория   | <small>(наименование)</small>                                 |   |
|  | Муниципальный район  | <b>Приморский</b><br><small>(наименование)</small>            |   |
|  | Муниципальный округ  | <small>(наименование)</small>                                 |   |
|  | Городской округ  | <small>(наименование)</small>                                 |   |
|  | Внутригородская территория города федерального значения                                      | <small>(наименование)</small>                                 |   |
|  | Городское поселение  | <small>(наименование)</small>                                 |   |
|  | Сельское поселение   | <b>Пертоминское</b><br><small>(наименование)</small>          |   |
|  | Внутригородской район городского округа  | <small>(наименование)</small>                                 |   |
|  | Населенный пункт   | <b>деревня</b><br><small>(вид)</small>                        | <b>Уна</b><br><small>(наименование)</small> |
|  | Элемент планировочной структуры  | <small>(тип)</small>  | <small>(наименование)</small>               |
|  | Элемент улично-дорожной сети   | <small>(тип)</small>  | <small>(наименование)</small>               |

|       |  |   |           |
|-------|--|---|-----------|
|       | Земельный участок  |   |           |
|       |  | (номер)                                     |           |
|       | Здание (строение), сооружение  | <b>дом</b>                                  | <b>41</b> |
|       |  | (тип)                                       | (номер)   |
|       |  | (тип)                                       | (номер)   |
|       |  | (тип)                                       | (номер)   |
|       | Помещение в пределах здания (сооружения)   | (тип)                                       | (номер)   |
|       | Помещение в пределах квартиры  | (тип)                                       | (номер)   |
|       | Машино-место   | (номер)                                     |           |
| 2.1.5 | Запись в государственном адресном реестре сделана на основании                               |   |           |
|       | (наименование основания)   |   |           |
|       | Дата внесения записи в государственный адресный реестр                                       | <b>19.06.2021</b>                           |           |
| 2.1.6 | Дополнительные сведения:   |   |           |
|       | Кадастровый номер объекта недвижимости   |   |           |
|       | Почтовый индекс  | <b>164840</b>                               |           |
|       | Код ОКТМО  | <b>11652448116</b>                          |           |
|       | Иные сведения  |   |           |
| 2.2   | По записи  | <b>2</b>                                    |           |
|       |  | (порядковый номер записи)                   |           |
| 2.2.1 | Уникальный регистрационный номер адреса объекта адресации в государственном адресном реестре | <b>4d8b3e48-795d-4ba9-bc78-6e6b3e6422f9</b> |           |
| 2.2.2 | Дата последнего обновления записи в государственном адресном реестре                         | <b>21.08.2024 9:32:57</b>                   |           |
| 2.2.3 | Характер сведений государственного адресного реестра (статус записи об объекте)              | <b>Изменен</b>                              |           |
| 2.2.4 | Адрес объекта адресации:   |   |           |
|       | Страна   | <b>Российская Федерация</b>                 |           |
|       | Субъект Российской Федерации   | <b>Архангельская область</b>                |           |
|       |  | (наименование)                              |           |
|       | Федеральная территория   |   |           |
|       |  | (наименование)                              |           |
|       | Муниципальный район  | <b>Приморский</b>                           |           |
|       |  | (наименование)                              |           |
|       | Муниципальный округ  |   |           |
|       |  | (наименование)                              |           |



|   |  |                   |    |
|---|--|-------------------|----|
| Лист №  | 5  | Всего листов:     | 11 |
| Городской округ   |  |                   |    |
|   | (наименование)   |                   |    |
| Внутригородская территория города федерального значения |  |                   |    |
|   | (наименование)   |                   |    |
| Городское поселение                                     |  |                   |    |
|   | (наименование)   |                   |    |
| Сельское поселение                                      | <b>Пертоминское</b>  |                   |    |
|   | (наименование)   |                   |    |
| Внутригородской район городского округа                 |  |                   |    |
|   | (наименование)   |                   |    |
| Населенный пункт  | <b>деревня</b>   | <b>Уна</b>        |    |
|   | (вид)  | (наименование)    |    |
| Элемент планировочной структуры                         |  |                   |    |
|   | (тип)  | (наименование)    |    |
| Элемент улично-дорожной сети                            |  |                   |    |
|   | (тип)  | (наименование)    |    |
| Земельный участок                                       |  |                   |    |
|   | (номер)  |                   |    |
| Здание (строение), сооружение                           | <b>дом</b>   | <b>41</b>         |    |
|   | (тип)  | (номер)           |    |
|   | (тип)  | (номер)           |    |
|   | (тип)  | (номер)           |    |
| Помещение в пределах здания (сооружения)                |  |                   |    |
|   | (тип)  | (номер)           |    |
| Помещение в пределах квартиры                           |  |                   |    |
|   | (тип)  | (номер)           |    |
| Машино-место  |  |                   |    |
|   | (номер)  |                   |    |
| 2.2.5   | Запись в государственном адресном реестре сделана на основании |                   |    |
|   |  |                   |    |
|   | (наименование основания)                                       |                   |    |
| Дата внесения записи в государственный адресный реестр  |  | <b>12.10.2022</b> |    |

|       |  |                        |
|-------|--|------------------------|
| 2.2.6 | Дополнительные сведения:               |                        |
|       | Кадастровый номер объекта недвижимости | <b>29:16:131001:48</b> |
|       | Почтовый индекс                        | <b>164840</b>          |
|       | Код ОКТМО                              | <b>11652448116</b>     |
|       | Иные сведения                          |                        |

|       |  |   |                |
|-------|--|---|----------------|
| 2.3   | По записи  | <b>3</b>                                    |                |
|       |  | (порядковый номер записи)                   |                |
| 2.3.1 | Уникальный регистрационный номер адреса объекта адресации в государственном адресном реестре | <b>4d8b3e48-795d-4ba9-bc78-6e6b3e6422f9</b> |                |
| 2.3.2 | Дата последнего обновления записи в государственном адресном реестре                         | <b>21.08.2024 9:32:57</b>                   |                |
| 2.3.3 | Характер сведений государственного адресного реестра (статус записи об объекте)              | <b>Изменен</b>                              |                |
| 2.3.4 | Адрес объекта адресации:   |   |                |
|       | Страна   | <b>Российская Федерация</b>                 |                |
|       | Субъект Российской Федерации   | <b>Архангельская область</b>                |                |
|       |  | (наименование)                              |                |
|       | Федеральная территория   |   |                |
|       |  | (наименование)                              |                |
|       | Муниципальный район  | <b>Приморский</b>                           |                |
|       |  | (наименование)                              |                |
|       | Муниципальный округ  |   |                |
|       |  | (наименование)                              |                |
|       | Городской округ  |   |                |
|       |  | (наименование)                              |                |
|       | Внутригородская территория города федерального значения                                      |   |                |
|       |  | (наименование)                              |                |
|       | Городское поселение  |   |                |
|       |  | (наименование)                              |                |
|       | Сельское поселение   | <b>Пертоминское</b>                         |                |
|       |  | (наименование)                              |                |
|       | Внутригородской район городского округа  |   |                |
|       |  | (наименование)                              |                |
|       | Населенный пункт   | <b>деревня</b>                              | <b>Уна</b>     |
|       |  | (вид)                                       | (наименование) |
|       | Элемент планировочной структуры  |   |                |
|       |  | (тип)                                       | (наименование) |

|        |  |   |                |
|--------|--|---|----------------|
| Лист № | 7  | Всего листов:                               | 11             |
|        | Элемент улично-дорожной сети   |   |                |
|        |  | (тип)                                       | (наименование) |
|        | Земельный участок  |   | (номер)        |
|        | Здание (строение), сооружение  | <b>дом</b>                                  | <b>41</b>      |
|        |  | (тип)                                       | (номер)        |
|        |  | (тип)                                       | (номер)        |
|        |  | (тип)                                       | (номер)        |
|        | Помещение в пределах здания (сооружения)   | (тип)                                       | (номер)        |
|        | Помещение в пределах квартиры  | (тип)                                       | (номер)        |
|        | Машино-место   |   | (номер)        |
| 2.3.5  | Запись в государственном адресном реестре сделана на основании                               |   |                |
|        |  |   |                |
|        | (наименование основания)   |   |                |
|        | Дата внесения записи в государственный адресный реестр                                       | <b>25.11.2022</b>                           |                |
| 2.3.6  | Дополнительные сведения:   |   |                |
|        | Кадастровый номер объекта недвижимости   | <b>29:16:131001:48</b>                      |                |
|        | Почтовый индекс  | <b>164840</b>                               |                |
|        | Код ОКТМО  | <b>11652448116</b>                          |                |
|        | Иные сведения  |   |                |
| 2.4    | По записи  | <b>4</b>                                    |                |
|        |  | (порядковый номер записи)                   |                |
| 2.4.1  | Уникальный регистрационный номер адреса объекта адресации в государственном адресном реестре | <b>4d8b3e48-795d-4ba9-bc78-6e6b3e6422f9</b> |                |
| 2.4.2  | Дата последнего обновления записи в государственном адресном реестре                         | <b>21.08.2024 9:32:57</b>                   |                |
| 2.4.3  | Характер сведений государственного адресного реестра (статус записи об объекте)              | <b>Изменен</b>                              |                |
| 2.4.4  | Адрес объекта адресации:   |   |                |
|        | Страна   | <b>Российская Федерация</b>                 |                |
|        | Субъект Российской Федерации   | <b>Архангельская область</b>                |                |
|        |  | (наименование)                              |                |
|        | Федеральная территория   |   |                |
|        |  | (наименование)                              |                |
|        | Муниципальный район  | <b>Приморский</b>                           |                |
|        |  | (наименование)                              |                |

|   |                                       |                              |    |
|---|---------------------------------------|------------------------------|----|
| Лист №  | 8                                     | Всего листов:                | 11 |
| Муниципальный округ                                     | (наименование)                        |                              |    |
| Городской округ   | (наименование)                        |                              |    |
| Внутригородская территория города федерального значения | (наименование)                        |                              |    |
| Городское поселение                                     | (наименование)                        |                              |    |
| Сельское поселение                                      | <b>Пертоминское</b><br>(наименование) |                              |    |
| Внутригородской район городского округа                 | (наименование)                        |                              |    |
| Населенный пункт  | <b>деревня</b><br>(вид)               | <b>Уна</b><br>(наименование) |    |
| Элемент планировочной структуры                         | (тип)                                 | (наименование)               |    |
| Элемент улично-дорожной сети                            | (тип)                                 | (наименование)               |    |
| Земельный участок                                       | (номер)                               |                              |    |
| Здание (строение), сооружение                           | <b>дом</b><br>(тип)                   | <b>41</b><br>(номер)         |    |
|   | (тип)                                 | (номер)                      |    |
|   | (тип)                                 | (номер)                      |    |
|   | (тип)                                 | (номер)                      |    |
| Помещение в пределах здания (сооружения)                | (тип)                                 | (номер)                      |    |
| Помещение в пределах квартиры                           | (тип)                                 | (номер)                      |    |
| Машино-место  | (номер)                               |                              |    |

|       |  |                        |  |
|-------|--|------------------------|--|
| 2.4.5 | Запись в государственном адресном реестре сделана на основании |                        |  |
|       |  |                        |  |
|       | (наименование основания)                                       |                        |  |
|       | Дата внесения записи в государственный адресный реестр         | <b>09.09.2023</b>      |  |
| 2.4.6 | Дополнительные сведения:                                       |                        |  |
|       | Кадастровый номер объекта недвижимости                         | <b>29:16:131001:48</b> |  |
|       | Почтовый индекс  | <b>164840</b>          |  |
|       | Код ОКТМО  | <b>11652448116</b>     |  |
|       | Иные сведения  |                        |  |

|       |  |   |
|-------|--|---|
| 2.5   | По записи  | <b>5</b>                                    |
|       |  | (порядковый номер записи)                   |
| 2.5.1 | Уникальный регистрационный номер адреса объекта адресации в государственном адресном реестре | <b>4d8b3e48-795d-4ba9-bc78-6e6b3e6422f9</b> |
| 2.5.2 | Дата последнего обновления записи в государственном адресном реестре                         | <b>21.08.2024 9:32:57</b>                   |
| 2.5.3 | Характер сведений государственного адресного реестра (статус записи об объекте)              | <b>Изменен</b>                              |
| 2.5.4 | Адрес объекта адресации:   |   |
|       | Страна   | <b>Российская Федерация</b>                 |
|       | Субъект Российской Федерации   | <b>Архангельская область</b>                |
|       |  | (наименование)                              |
|       | Федеральная территория   |   |
|       |  | (наименование)                              |
|       | Муниципальный район  |   |
|       |  | (наименование)                              |
|       | Муниципальный округ  | <b>Приморский</b>                           |
|       |  | (наименование)                              |
|       | Городской округ  |   |
|       |  | (наименование)                              |
|       | Внутригородская территория города федерального значения                                      |   |
|       |  | (наименование)                              |
|       | Городское поселение  |   |
|       |  | (наименование)                              |
|       | Сельское поселение   |   |
|       |  | (наименование)                              |

|  |  |                           |                        |
|--|--|---------------------------|------------------------|
| Лист №                                   | 10   | Всего листов:             | 11                     |
| Внутригородской район городского округа  |  |                           |                        |
|  | (наименование)   |                           |                        |
| Населенный пункт                         | <b>деревня</b>   | <b>Уна</b>                |                        |
|  | (вид)  | (наименование)            |                        |
| Элемент планировочной структуры          |  |                           |                        |
|  | (тип)  | (наименование)            |                        |
| Элемент улично-дорожной сети             |  |                           |                        |
|  | (тип)  | (наименование)            |                        |
| Земельный участок                        |  |                           |                        |
|  | (номер)  |                           |                        |
| Здание (строение), сооружение            | <b>ДОМ</b>   | <b>41</b>                 |                        |
|  | (тип)  | (номер)                   |                        |
|  |  |                           |                        |
|  | (тип)  | (номер)                   |                        |
| Помещение в пределах здания (сооружения) |  |                           |                        |
|  | (тип)  | (номер)                   |                        |
| Помещение в пределах квартиры            |  |                           |                        |
|  | (тип)  | (номер)                   |                        |
| Машино-место                             |  |                           |                        |
|  | (номер)  |                           |                        |
| 2.5.5                                    | Запись в государственном адресном реестре сделана на основании   |                           |                        |
|  | <b>Закон субъекта РФ О СТАТУСЕ И ГРАНИЦАХ ТЕРРИТОРИЙ МУНИЦИПАЛЬНЫХ ОБРАЗОВАНИЙ В АРХАНГЕЛЬСКОЙ ОБЛАСТИ</b> | <b>23.09.2004 0:00:00</b> | <b>№258-внеоч.-ОЗ</b>  |
|  | (наименование основания)   |                           |                        |
|  | Дата внесения записи в государственный адресный реестр   |                           | <b>15.01.2024</b>      |
| 2.5.6                                    | Дополнительные сведения:   |                           |                        |
|  | Кадастровый номер объекта недвижимости   |                           | <b>29:16:131001:48</b> |
|  | Почтовый индекс  |                           | <b>164840</b>          |
|  | Код ОКТМО  |                           | <b>11552000262</b>     |
|  | Иные сведения  |                           |                        |



**ВЫПИСКА**  
из государственного адресного реестра об адресе объекта адресации

|                                      |   |                     |    |
|--------------------------------------|---|---------------------|----|
| Лист №                               | 1 | Всего листов:       | 11 |
| 11.09.2024                           |   | № FV-240911-1184808 |    |
| <b>Здание (строение), сооружение</b> |   |                     |    |
| (вид объекта адресации)              |   |                     |    |

1. Сведения об адресе объекта адресации:

|   |  |   |  |
|---|--|---|--|
| 1.1                                     | Уникальный регистрационный номер адреса объекта адресации в государственном адресном реестре | <b>9ccdb54d-b186-4885-8303-8082dacca1f0</b> |  |
| 1.2                                     | Дата последнего обновления записи в государственном адресном реестре                         | <b>21.08.2024</b>                           |  |
| 1.3                                     | Характер сведений государственного адресного реестра (статус записи об объекте)              | -   |  |
| 1.4                                     | Адрес объекта адресации:   |   |  |
|   | Страна   | <b>Российская Федерация</b>                 |  |
|   | Субъект Российской Федерации   | <b>Архангельская область</b>                |  |
|   |  | (наименование)                              |  |
|   | Федеральная территория   |   |  |
|   |  | (наименование)                              |  |
|   | Муниципальный район  |   |  |
|   |  | (наименование)                              |  |
|   | Муниципальный округ  | <b>Приморский</b>                           |  |
|   |  | (наименование)                              |  |
|   | Городской округ  |   |  |
|   |  | (наименование)                              |  |
|   | Внутригородская территория города федерального значения                                      |   |  |
|   |  | (наименование)                              |  |
| Городское поселение                     |  |   |  |
|   | (наименование)   |   |  |
| Сельское поселение                      |  |   |  |
|   | (наименование)   |   |  |
| Внутригородской район городского округа |  |   |  |
|   | (наименование)   |   |  |
| Населенный пункт                        | <b>Деревня</b>   | <b>Уна</b>                                  |  |
|   | (вид)  | (наименование)                              |  |



|  |  |                        |                |
|--|--|------------------------|----------------|
| Лист №                                   | 2  | Всего листов:          | 11             |
| 1.4                                      | Элемент планировочной структуры                                |                        |                |
|  |  | (тип)                  | (наименование) |
|  | Элемент улично-дорожной сети                                   |                        |                |
|  |  | (тип)                  | (наименование) |
|  | Земельный участок  |                        |                |
|  |  | (номер)                |                |
|  | Здание (строение), сооружение                                  | <b>Дом</b>             | <b>11</b>      |
|  |  | (тип)                  | (номер)        |
|  |  |                        |                |
|  |  | (тип)                  | (номер)        |
| Помещение в пределах здания (сооружения) |  |                        |                |
|  | (тип)  | (номер)                |                |
| Помещение в пределах квартиры            |  |                        |                |
|  | (тип)  | (номер)                |                |
| Машино-место                             |  |                        |                |
|  | (номер)  |                        |                |
| 1.5                                      | Запись в государственном адресном реестре сделана на основании |                        |                |
|  | <b>О присвоении адреса</b>                                     | <b>30.07.2024</b>      | <b>№2091</b>   |
|  | (наименование основания)                                       |                        |                |
|  | Дата внесения записи в государственный адресный реестр         | <b>21.08.2024</b>      |                |
| 1.6                                      | Дополнительные сведения:                                       |                        |                |
|  | Кадастровый номер объекта недвижимости                         | <b>29:16:131001:49</b> |                |
|  | Почтовый индекс  | <b>164840</b>          |                |
|  | Код по ОКТМО   | <b>11552000262</b>     |                |
|  | Иные сведения  |                        |                |

2. Предыдущие (измененные, аннулированные) сведения об адресе объекта адресации:

|  |  |   |   |
|--|--|---|---|
| Количество предыдущих записей государственного адресного реестра по адресу объекта адресации |  | <b>5</b><br><small>(количество)</small>                       |   |
| 2.1  | По записи  | <b>1</b><br><small>(порядковый номер записи)</small>          |   |
| 2.1.1  | Уникальный регистрационный номер адреса объекта адресации в государственном адресном реестре | <b>9ccdb54d-b186-4885-8303-8082dacca1f0</b>                   |   |
| 2.1.2  | Дата последнего обновления записи в государственном адресном реестре                         | <b>21.08.2024 9:32:58</b>                                     |   |
| 2.1.3  | Характер сведений государственного адресного реестра (статус записи об объекте)              | <b>Изменен</b>  |   |
| 2.1.4  | Адрес объекта адресации:   |   |   |
|  | Страна   | <b>Российская Федерация</b>                                   |   |
|  | Субъект Российской Федерации   | <b>Архангельская область</b><br><small>(наименование)</small> |   |
|  | Федеральная территория   | <small>(наименование)</small>                                 |   |
|  | Муниципальный район  | <b>Приморский</b><br><small>(наименование)</small>            |   |
|  | Муниципальный округ  | <small>(наименование)</small>                                 |   |
|  | Городской округ  | <small>(наименование)</small>                                 |   |
|  | Внутригородская территория города федерального значения                                      | <small>(наименование)</small>                                 |   |
|  | Городское поселение  | <small>(наименование)</small>                                 |   |
|  | Сельское поселение   | <b>Пертоминское</b><br><small>(наименование)</small>          |   |
|  | Внутригородской район городского округа  | <small>(наименование)</small>                                 |   |
|  | Населенный пункт   | <b>деревня</b><br><small>(вид)</small>                        | <b>Уна</b><br><small>(наименование)</small> |
|  | Элемент планировочной структуры  | <small>(тип)</small>  | <small>(наименование)</small>               |
|  | Элемент улично-дорожной сети   | <small>(тип)</small>  | <small>(наименование)</small>               |

|       |  |   |           |
|-------|--|---|-----------|
|       | Земельный участок  |   |           |
|       |  | (номер)                                     |           |
|       | Здание (строение), сооружение  | <b>дом</b>                                  | <b>11</b> |
|       |  | (тип)                                       | (номер)   |
|       |  | (тип)                                       | (номер)   |
|       |  | (тип)                                       | (номер)   |
|       | Помещение в пределах здания (сооружения)   | (тип)                                       | (номер)   |
|       | Помещение в пределах квартиры  | (тип)                                       | (номер)   |
|       | Машино-место   | (номер)                                     |           |
| 2.1.5 | Запись в государственном адресном реестре сделана на основании                               |   |           |
|       |  |   |           |
|       | (наименование основания)   |   |           |
|       | Дата внесения записи в государственный адресный реестр                                       | <b>19.06.2021</b>                           |           |
| 2.1.6 | Дополнительные сведения:   |   |           |
|       | Кадастровый номер объекта недвижимости   |   |           |
|       | Почтовый индекс  | <b>164840</b>                               |           |
|       | Код ОКТМО  | <b>11652448116</b>                          |           |
|       | Иные сведения  |   |           |
| 2.2   | По записи  | <b>2</b>                                    |           |
|       |  | (порядковый номер записи)                   |           |
| 2.2.1 | Уникальный регистрационный номер адреса объекта адресации в государственном адресном реестре | <b>9ccdb54d-b186-4885-8303-8082dacca1f0</b> |           |
| 2.2.2 | Дата последнего обновления записи в государственном адресном реестре                         | <b>21.08.2024 9:32:58</b>                   |           |
| 2.2.3 | Характер сведений государственного адресного реестра (статус записи об объекте)              | <b>Изменен</b>                              |           |
| 2.2.4 | Адрес объекта адресации:   |   |           |
|       | Страна   | <b>Российская Федерация</b>                 |           |
|       | Субъект Российской Федерации   | <b>Архангельская область</b>                |           |
|       |  | (наименование)                              |           |
|       | Федеральная территория   |   |           |
|       |  | (наименование)                              |           |
|       | Муниципальный район  | <b>Приморский</b>                           |           |
|       |  | (наименование)                              |           |
|       | Муниципальный округ  |   |           |
|       |  | (наименование)                              |           |

|   |  |                   |    |
|---|--|-------------------|----|
| Лист №  | 5  | Всего листов:     | 11 |
| Городской округ   |  |                   |    |
|   | (наименование)   |                   |    |
| Внутригородская территория города федерального значения |  |                   |    |
|   | (наименование)   |                   |    |
| Городское поселение                                     |  |                   |    |
|   | (наименование)   |                   |    |
| Сельское поселение                                      | <b>Пертоминское</b>  |                   |    |
|   | (наименование)   |                   |    |
| Внутригородской район городского округа                 |  |                   |    |
|   | (наименование)   |                   |    |
| Населенный пункт  | <b>деревня</b>   | <b>Уна</b>        |    |
|   | (вид)  | (наименование)    |    |
| Элемент планировочной структуры                         |  |                   |    |
|   | (тип)  | (наименование)    |    |
| Элемент улично-дорожной сети                            |  |                   |    |
|   | (тип)  | (наименование)    |    |
| Земельный участок                                       |  |                   |    |
|   | (номер)  |                   |    |
| Здание (строение), сооружение                           | <b>дом</b>   | <b>11</b>         |    |
|   | (тип)  | (номер)           |    |
|   | (тип)  | (номер)           |    |
|   | (тип)  | (номер)           |    |
| Помещение в пределах здания (сооружения)                |  |                   |    |
|   | (тип)  | (номер)           |    |
| Помещение в пределах квартиры                           |  |                   |    |
|   | (тип)  | (номер)           |    |
| Машино-место  |  |                   |    |
|   | (номер)  |                   |    |
| 2.2.5   | Запись в государственном адресном реестре сделана на основании |                   |    |
|   |  |                   |    |
|   | (наименование основания)                                       |                   |    |
| Дата внесения записи в государственный адресный реестр  |  | <b>25.11.2022</b> |    |

|       |  |                    |
|-------|--|--------------------|
| 2.2.6 | Дополнительные сведения:               |                    |
|       | Кадастровый номер объекта недвижимости |                    |
|       | Почтовый индекс                        | <b>164840</b>      |
|       | Код ОКТМО                              | <b>11652448116</b> |
|       | Иные сведения                          |                    |

|       |  |  |                |
|-------|--|--|----------------|
| 2.3   | По записи  | <b>3</b>                                   |                |
|       |  | (порядковый номер записи)                  |                |
| 2.3.1 | Уникальный регистрационный номер адреса объекта адресации в государственном адресном реестре | <b>9ccdb54d-b186-4885-8303-8082dacc1f0</b> |                |
| 2.3.2 | Дата последнего обновления записи в государственном адресном реестре                         | <b>21.08.2024 9:32:58</b>                  |                |
| 2.3.3 | Характер сведений государственного адресного реестра (статус записи об объекте)              | <b>Изменен</b>                             |                |
| 2.3.4 | Адрес объекта адресации:   |  |                |
|       | Страна   | <b>Российская Федерация</b>                |                |
|       | Субъект Российской Федерации   | <b>Архангельская область</b>               |                |
|       |  | (наименование)                             |                |
|       | Федеральная территория   |  |                |
|       |  | (наименование)                             |                |
|       | Муниципальный район  | <b>Приморский</b>                          |                |
|       |  | (наименование)                             |                |
|       | Муниципальный округ  |  |                |
|       |  | (наименование)                             |                |
|       | Городской округ  |  |                |
|       |  | (наименование)                             |                |
|       | Внутригородская территория города федерального значения                                      |  |                |
|       |  | (наименование)                             |                |
|       | Городское поселение  |  |                |
|       |  | (наименование)                             |                |
|       | Сельское поселение   | <b>Пертоминское</b>                        |                |
|       |  | (наименование)                             |                |
|       | Внутригородской район городского округа  |  |                |
|       |  | (наименование)                             |                |
|       | Населенный пункт   | <b>деревня</b>                             | <b>Уна</b>     |
|       |  | (вид)                                      | (наименование) |
|       | Элемент планировочной структуры  |  |                |
|       |  | (тип)                                      | (наименование) |

|        |  |               |   |
|--------|--|---------------|---|
| Лист № | 7  | Всего листов: | 11  |
|        | Элемент улично-дорожной сети   |               |   |
|        |  | (тип)         | (наименование)                              |
|        | Земельный участок  |               |   |
|        |  |               | (номер)                                     |
|        | Здание (строение), сооружение  | <b>дом</b>    | <b>11</b>                                   |
|        |  | (тип)         | (номер)                                     |
|        |  | (тип)         | (номер)                                     |
|        |  | (тип)         | (номер)                                     |
|        | Помещение в пределах здания (сооружения)   |               |   |
|        |  | (тип)         | (номер)                                     |
|        | Помещение в пределах квартиры  |               |   |
|        |  | (тип)         | (номер)                                     |
|        | Машино-место   |               |   |
|        |  |               | (номер)                                     |
| 2.3.5  | Запись в государственном адресном реестре сделана на основании                               |               |   |
|        |  |               |   |
|        | (наименование основания)   |               |   |
|        | Дата внесения записи в государственный адресный реестр                                       |               | <b>09.09.2023</b>                           |
| 2.3.6  | Дополнительные сведения:   |               |   |
|        | Кадастровый номер объекта недвижимости   |               |   |
|        | Почтовый индекс  |               | <b>164840</b>                               |
|        | Код ОКТМО  |               | <b>11652448116</b>                          |
|        | Иные сведения  |               |   |
| 2.4    | По записи  |               | <b>4</b>                                    |
|        |  |               | (порядковый номер записи)                   |
| 2.4.1  | Уникальный регистрационный номер адреса объекта адресации в государственном адресном реестре |               | <b>9ccdb54d-b186-4885-8303-8082dacca1f0</b> |
| 2.4.2  | Дата последнего обновления записи в государственном адресном реестре                         |               | <b>21.08.2024 9:32:58</b>                   |
| 2.4.3  | Характер сведений государственного адресного реестра (статус записи об объекте)              |               | <b>Изменен</b>                              |
| 2.4.4  | Адрес объекта адресации:   |               |   |
|        | Страна   |               | <b>Российская Федерация</b>                 |
|        | Субъект Российской Федерации   |               | <b>Архангельская область</b>                |
|        |  |               | (наименование)                              |
|        | Федеральная территория   |               |   |
|        |  |               | (наименование)                              |
|        | Муниципальный район  |               | <b>Приморский</b>                           |
|        |  |               | (наименование)                              |

|   |                                       |                              |    |
|---|---------------------------------------|------------------------------|----|
| Лист №  | 8                                     | Всего листов:                | 11 |
| Муниципальный округ                                     | (наименование)                        |                              |    |
| Городской округ   | (наименование)                        |                              |    |
| Внутригородская территория города федерального значения | (наименование)                        |                              |    |
| Городское поселение                                     | (наименование)                        |                              |    |
| Сельское поселение                                      | <b>Пертоминское</b><br>(наименование) |                              |    |
| Внутригородской район городского округа                 | (наименование)                        |                              |    |
| Населенный пункт  | <b>деревня</b><br>(вид)               | <b>Уна</b><br>(наименование) |    |
| Элемент планировочной структуры                         | (тип)                                 | (наименование)               |    |
| Элемент улично-дорожной сети                            | (тип)                                 | (наименование)               |    |
| Земельный участок                                       | (номер)                               |                              |    |
| Здание (строение), сооружение                           | <b>дом</b><br>(тип)                   | <b>11</b><br>(номер)         |    |
|   | (тип)                                 | (номер)                      |    |
|   | (тип)                                 | (номер)                      |    |
|   | (тип)                                 | (номер)                      |    |
| Помещение в пределах здания (сооружения)                | (тип)                                 | (номер)                      |    |
| Помещение в пределах квартиры                           | (тип)                                 | (номер)                      |    |
| Машино-место  | (номер)                               |                              |    |

|       |  |                        |  |
|-------|--|------------------------|--|
| 2.4.5 | Запись в государственном адресном реестре сделана на основании |                        |  |
|       |  |                        |  |
|       | (наименование основания)                                       |                        |  |
|       | Дата внесения записи в государственный адресный реестр         | <b>09.10.2023</b>      |  |
| 2.4.6 | Дополнительные сведения:                                       |                        |  |
|       | Кадастровый номер объекта недвижимости                         | <b>29:16:131001:49</b> |  |
|       | Почтовый индекс  | <b>164840</b>          |  |
|       | Код ОКТМО  | <b>11652448116</b>     |  |
|       | Иные сведения  |                        |  |

|       |  |   |
|-------|--|---|
| 2.5   | По записи  | <b>5</b>                                    |
|       |  | (порядковый номер записи)                   |
| 2.5.1 | Уникальный регистрационный номер адреса объекта адресации в государственном адресном реестре | <b>9ccdb54d-b186-4885-8303-8082dacca1f0</b> |
| 2.5.2 | Дата последнего обновления записи в государственном адресном реестре                         | <b>21.08.2024 9:32:58</b>                   |
| 2.5.3 | Характер сведений государственного адресного реестра (статус записи об объекте)              | <b>Изменен</b>                              |
| 2.5.4 | Адрес объекта адресации:   |   |
|       | Страна   | <b>Российская Федерация</b>                 |
|       | Субъект Российской Федерации   | <b>Архангельская область</b>                |
|       |  | (наименование)                              |
|       | Федеральная территория   |   |
|       |  | (наименование)                              |
|       | Муниципальный район  |   |
|       |  | (наименование)                              |
|       | Муниципальный округ  | <b>Приморский</b>                           |
|       |  | (наименование)                              |
|       | Городской округ  |   |
|       |  | (наименование)                              |
|       | Внутригородская территория города федерального значения                                      |   |
|       |  | (наименование)                              |
|       | Городское поселение  |   |
|       |  | (наименование)                              |
|       | Сельское поселение   |   |
|       |  | (наименование)                              |



|  |  |                           |                        |
|--|--|---------------------------|------------------------|
| Лист №                                   | 10   | Всего листов:             | 11                     |
| Внутригородской район городского округа  |  |                           |                        |
|  | (наименование)   |                           |                        |
| Населенный пункт                         | <b>деревня</b>   | <b>Уна</b>                |                        |
|  | (вид)  | (наименование)            |                        |
| Элемент планировочной структуры          |  |                           |                        |
|  | (тип)  | (наименование)            |                        |
| Элемент улично-дорожной сети             |  |                           |                        |
|  | (тип)  | (наименование)            |                        |
| Земельный участок                        |  |                           |                        |
|  | (номер)  |                           |                        |
| Здание (строение), сооружение            | <b>ДОМ</b>   | <b>11</b>                 |                        |
|  | (тип)  | (номер)                   |                        |
|  |  |                           |                        |
|  | (тип)  | (номер)                   |                        |
| Помещение в пределах здания (сооружения) |  |                           |                        |
|  | (тип)  | (номер)                   |                        |
| Помещение в пределах квартиры            |  |                           |                        |
|  | (тип)  | (номер)                   |                        |
| Машино-место                             |  |                           |                        |
|  | (номер)  |                           |                        |
| 2.5.5                                    | Запись в государственном адресном реестре сделана на основании   |                           |                        |
|  | <b>Закон субъекта РФ О СТАТУСЕ И ГРАНИЦАХ ТЕРРИТОРИЙ МУНИЦИПАЛЬНЫХ ОБРАЗОВАНИЙ В АРХАНГЕЛЬСКОЙ ОБЛАСТИ</b> | <b>23.09.2004 0:00:00</b> | <b>№258-внеоч.-ОЗ</b>  |
|  | (наименование основания)   |                           |                        |
|  | Дата внесения записи в государственный адресный реестр   |                           | <b>15.01.2024</b>      |
| 2.5.6                                    | Дополнительные сведения:   |                           |                        |
|  | Кадастровый номер объекта недвижимости   |                           | <b>29:16:131001:49</b> |
|  | Почтовый индекс  |                           | <b>164840</b>          |
|  | Код ОКТМО  |                           | <b>11552000262</b>     |
|  | Иные сведения  |                           |                        |

3. Сведения об органе, изготовившем выписку из государственного адресного реестра

|     |  |           |                     |
|-----|--|-----------|---------------------|
| 3.1 | Наименование территориального органа Федеральной налоговой службы                                      |           |                     |
|     | <b>МЕЖРЕГИОНАЛЬНАЯ ИНСПЕКЦИЯ ФЕДЕРАЛЬНОЙ НАЛОГОВОЙ СЛУЖБЫ ПО<br/>ЦЕНТРАЛИЗОВАННОЙ ОБРАБОТКЕ ДАННЫХ</b> |           |                     |
|     |  |           |                     |
|     | (полное наименование должности)  | (подпись) | (инициалы, фамилия) |

**ВЫПИСКА**

**из государственного адресного реестра об адресе объекта адресации**

|                                      |   |                     |    |
|--------------------------------------|---|---------------------|----|
| Лист №                               | 1 | Всего листов:       | 11 |
| 11.09.2024                           |   | № FV-240911-1184812 |    |
| <b>Здание (строение), сооружение</b> |   |                     |    |
| (вид объекта адресации)              |   |                     |    |

1. Сведения об адресе объекта адресации:

|   |  |   |  |
|---|--|---|--|
| 1.1                                     | Уникальный регистрационный номер адреса объекта адресации в государственном адресном реестре | <b>fd0ec3fa-2266-4853-8c56-8e3920b53205</b> |  |
| 1.2                                     | Дата последнего обновления записи в государственном адресном реестре                         | <b>21.08.2024</b>                           |  |
| 1.3                                     | Характер сведений государственного адресного реестра (статус записи об объекте)              | -   |  |
| 1.4                                     | Адрес объекта адресации:   |   |  |
|   | Страна   | <b>Российская Федерация</b>                 |  |
|   | Субъект Российской Федерации   | <b>Архангельская область</b>                |  |
|   |  | (наименование)                              |  |
|   | Федеральная территория   | (наименование)                              |  |
|   |  | (наименование)                              |  |
|   | Муниципальный район  | (наименование)                              |  |
|   |  | (наименование)                              |  |
|   | Муниципальный округ  | <b>Приморский</b>                           |  |
|   |  | (наименование)                              |  |
|   | Городской округ  | (наименование)                              |  |
|   |  | (наименование)                              |  |
|   | Внутригородская территория города федерального значения                                      | (наименование)                              |  |
| (наименование)                          |  |   |  |
| Городское поселение                     | (наименование)   |   |  |
|   | (наименование)   |   |  |
| Сельское поселение                      | (наименование)   |   |  |
|   | (наименование)   |   |  |
| Внутригородской район городского округа | (наименование)   |   |  |
|   | (наименование)   |   |  |
| Населенный пункт                        | <b>Деревня</b>   | <b>Уна</b>                                  |  |
|   | (вид)  | (наименование)                              |  |

| Лист №       | 2  | Всего листов:          | 11             |         |
|--------------|--|------------------------|----------------|---------|
| 1.4          | Элемент планировочной структуры                                |                        |                |         |
|              |  | (тип)                  | (наименование) |         |
|              | Элемент улично-дорожной сети                                   |                        |                |         |
|              |  | (тип)                  | (наименование) |         |
|              | Земельный участок  |                        |                |         |
|              |  | (номер)                |                |         |
|              | Здание (строение), сооружение                                  | <b>Дом</b>             | <b>40</b>      |         |
|              |  |                        | (тип)          | (номер) |
|              |  |                        | (тип)          | (номер) |
|              |  |                        | (тип)          | (номер) |
|              | Помещение в пределах здания (сооружения)                       |                        |                |         |
|              |  |                        | (тип)          | (номер) |
|              | Помещение в пределах квартиры                                  |                        |                |         |
|              |  |                        | (тип)          | (номер) |
| Машино-место |  |                        |                |         |
|              |  |                        | (номер)        |         |
| 1.5          | Запись в государственном адресном реестре сделана на основании |                        |                |         |
|              | <b>О присвоении адреса</b>                                     | <b>30.07.2024</b>      | <b>№2091</b>   |         |
|              |  |                        |                |         |
|              | (наименование основания)                                       |                        |                |         |
|              | Дата внесения записи в государственный адресный реестр         | <b>21.08.2024</b>      |                |         |
| 1.6          | Дополнительные сведения:                                       |                        |                |         |
|              | Кадастровый номер объекта недвижимости                         | <b>29:16:131001:50</b> |                |         |
|              | Почтовый индекс  | <b>164840</b>          |                |         |
|              | Код по ОКТМО   | <b>11552000262</b>     |                |         |
|              | Иные сведения  |                        |                |         |

2. Предыдущие (измененные, аннулированные) сведения об адресе объекта адресации:

|  |  |   |   |
|--|--|---|---|
| Количество предыдущих записей государственного адресного реестра по адресу объекта адресации |  | <b>5</b><br><small>(количество)</small>                       |   |
| 2.1  | По записи  | <b>1</b><br><small>(порядковый номер записи)</small>          |   |
| 2.1.1  | Уникальный регистрационный номер адреса объекта адресации в государственном адресном реестре | <b>fd0ec3fa-2266-4853-8c56-8e3920b53205</b>                   |   |
| 2.1.2  | Дата последнего обновления записи в государственном адресном реестре                         | <b>21.08.2024 9:32:58</b>                                     |   |
| 2.1.3  | Характер сведений государственного адресного реестра (статус записи об объекте)              | <b>Изменен</b>  |   |
| 2.1.4  | Адрес объекта адресации:   |   |   |
|  | Страна   | <b>Российская Федерация</b>                                   |   |
|  | Субъект Российской Федерации   | <b>Архангельская область</b><br><small>(наименование)</small> |   |
|  | Федеральная территория   | <br><small>(наименование)</small>                             |   |
|  | Муниципальный район  | <b>Приморский</b><br><small>(наименование)</small>            |   |
|  | Муниципальный округ  | <br><small>(наименование)</small>                             |   |
|  | Городской округ  | <br><small>(наименование)</small>                             |   |
|  | Внутригородская территория города федерального значения                                      | <br><small>(наименование)</small>                             |   |
|  | Городское поселение  | <br><small>(наименование)</small>                             |   |
|  | Сельское поселение   | <b>Пертоминское</b><br><small>(наименование)</small>          |   |
|  | Внутригородской район городского округа  | <br><small>(наименование)</small>                             |   |
|  | Населенный пункт   | <b>деревня</b><br><small>(вид)</small>                        | <b>Уна</b><br><small>(наименование)</small> |
|  | Элемент планировочной структуры  | <br><small>(тип)</small>                                      | <br><small>(наименование)</small>           |
|  | Элемент улично-дорожной сети   | <br><small>(тип)</small>                                      | <br><small>(наименование)</small>           |

|        |   |               |    |
|--------|---|---------------|----|
| Лист № | 4 | Всего листов: | 11 |
|--------|---|---------------|----|

|       |  |                    |           |
|-------|--|--------------------|-----------|
|       | Земельный участок  | (номер)            |           |
|       | Здание (строение), сооружение                                  | <b>дом</b>         | <b>40</b> |
|       |  | (тип)              | (номер)   |
|       |  | (тип)              | (номер)   |
|       |  | (тип)              | (номер)   |
|       | Помещение в пределах здания (сооружения)                       | (тип)              | (номер)   |
|       | Помещение в пределах квартиры                                  | (тип)              | (номер)   |
|       | Машино-место   | (номер)            |           |
| 2.1.5 | Запись в государственном адресном реестре сделана на основании |                    |           |
|       | (наименование основания)                                       |                    |           |
|       | Дата внесения записи в государственный адресный реестр         | <b>19.06.2021</b>  |           |
| 2.1.6 | Дополнительные сведения:                                       |                    |           |
|       | Кадастровый номер объекта недвижимости                         |                    |           |
|       | Почтовый индекс  | <b>164840</b>      |           |
|       | Код ОКТМО  | <b>11652448116</b> |           |
|       | Иные сведения  |                    |           |

|       |  |   |
|-------|--|---|
| 2.2   | По записи  | <b>2</b>                                    |
|       |  | (порядковый номер записи)                   |
| 2.2.1 | Уникальный регистрационный номер адреса объекта адресации в государственном адресном реестре | <b>fd0ec3fa-2266-4853-8c56-8e3920b53205</b> |
| 2.2.2 | Дата последнего обновления записи в государственном адресном реестре                         | <b>21.08.2024 9:32:58</b>                   |
| 2.2.3 | Характер сведений государственного адресного реестра (статус записи об объекте)              | <b>Изменен</b>                              |
| 2.2.4 | Адрес объекта адресации:   |   |
|       | Страна   | <b>Российская Федерация</b>                 |
|       | Субъект Российской Федерации   | <b>Архангельская область</b>                |
|       |  | (наименование)                              |
|       | Федеральная территория   |   |
|       |  | (наименование)                              |
|       | Муниципальный район  | <b>Приморский</b>                           |
|       |  | (наименование)                              |
|       | Муниципальный округ  |   |
|       |  | (наименование)                              |

|   |  |                              |                   |
|---|--|------------------------------|-------------------|
| Лист №  | 5  | Всего листов:                | 11                |
| Городской округ   | (наименование)   |                              |                   |
| Внутригородская территория города федерального значения | (наименование)   |                              |                   |
| Городское поселение                                     | (наименование)   |                              |                   |
| Сельское поселение                                      | <b>Пертоминское</b><br>(наименование)                          |                              |                   |
| Внутригородской район городского округа                 | (наименование)   |                              |                   |
| Населенный пункт  | <b>деревня</b><br>(вид)  | <b>Уна</b><br>(наименование) |                   |
| Элемент планировочной структуры                         | (тип)  | (наименование)               |                   |
| Элемент улично-дорожной сети                            | (тип)  | (наименование)               |                   |
| Земельный участок                                       | (номер)  |                              |                   |
| Здание (строение), сооружение                           | <b>дом</b><br>(тип)  | <b>40</b><br>(номер)         |                   |
|   | (тип)  | (номер)                      |                   |
|   | (тип)  | (номер)                      |                   |
|   | (тип)  | (номер)                      |                   |
| Помещение в пределах здания (сооружения)                | (тип)  | (номер)                      |                   |
| Помещение в пределах квартиры                           | (тип)  | (номер)                      |                   |
| Машино-место  | (номер)  |                              |                   |
| 2.2.5   | Запись в государственном адресном реестре сделана на основании |                              |                   |
|   |  |                              |                   |
|   | (наименование основания)                                       |                              |                   |
| Дата внесения записи в государственный адресный реестр  |  |                              | <b>12.10.2022</b> |

|       |  |                        |
|-------|--|------------------------|
| 2.2.6 | Дополнительные сведения:               |                        |
|       | Кадастровый номер объекта недвижимости | <b>29:16:131001:50</b> |
|       | Почтовый индекс                        | <b>164840</b>          |
|       | Код ОКТМО                              | <b>11652448116</b>     |
|       | Иные сведения                          |                        |

|       |  |   |                               |
|-------|--|---|-------------------------------|
| 2.3   | По записи  | <b>3</b><br><small>(порядковый номер записи)</small>          |                               |
| 2.3.1 | Уникальный регистрационный номер адреса объекта адресации в государственном адресном реестре | <b>fd0ec3fa-2266-4853-8c56-8e3920b53205</b>                   |                               |
| 2.3.2 | Дата последнего обновления записи в государственном адресном реестре                         | <b>21.08.2024 9:32:58</b>                                     |                               |
| 2.3.3 | Характер сведений государственного адресного реестра (статус записи об объекте)              | <b>Изменен</b>  |                               |
| 2.3.4 | Адрес объекта адресации:   |   |                               |
|       | Страна   | <b>Российская Федерация</b>                                   |                               |
|       | Субъект Российской Федерации   | <b>Архангельская область</b><br><small>(наименование)</small> |                               |
|       | Федеральная территория   | <small>(наименование)</small>                                 |                               |
|       | Муниципальный район  | <b>Приморский</b><br><small>(наименование)</small>            |                               |
|       | Муниципальный округ  | <small>(наименование)</small>                                 |                               |
|       | Городской округ  | <small>(наименование)</small>                                 |                               |
|       | Внутригородская территория города федерального значения                                      | <small>(наименование)</small>                                 |                               |
|       | Городское поселение  | <small>(наименование)</small>                                 |                               |
|       | Сельское поселение   | <b>Пертоминское</b><br><small>(наименование)</small>          |                               |
|       | Внутригородской район городского округа  | <small>(наименование)</small>                                 |                               |
|       | Населенный пункт   | <b>деревня</b>  | <b>Уна</b>                    |
|       |  | <small>(вид)</small>  | <small>(наименование)</small> |
|       | Элемент планировочной структуры  |   |                               |
|       |  | <small>(тип)</small>  | <small>(наименование)</small> |



| Лист № | 7  | Всего листов: | 11  |
|--------|--|---------------|---|
|        | Элемент улично-дорожной сети   |               |   |
|        |  | (тип)         | (наименование)                              |
|        | Земельный участок  |               | (номер)                                     |
|        | Здание (строение), сооружение  | <b>дом</b>    | <b>40</b>                                   |
|        |  | (тип)         | (номер)                                     |
|        |  | (тип)         | (номер)                                     |
|        |  | (тип)         | (номер)                                     |
|        | Помещение в пределах здания (сооружения)   | (тип)         | (номер)                                     |
|        | Помещение в пределах квартиры  | (тип)         | (номер)                                     |
|        | Машино-место   |               | (номер)                                     |
| 2.3.5  | Запись в государственном адресном реестре сделана на основании                               |               |   |
|        |  |               |   |
|        | (наименование основания)   |               |   |
|        | Дата внесения записи в государственный адресный реестр                                       |               | <b>25.11.2022</b>                           |
| 2.3.6  | Дополнительные сведения:   |               |   |
|        | Кадастровый номер объекта недвижимости   |               | <b>29:16:131001:50</b>                      |
|        | Почтовый индекс  |               | <b>164840</b>                               |
|        | Код ОКТМО  |               | <b>11652448116</b>                          |
|        | Иные сведения  |               |   |
| 2.4    | По записи  |               | <b>4</b>                                    |
|        |  |               | (порядковый номер записи)                   |
| 2.4.1  | Уникальный регистрационный номер адреса объекта адресации в государственном адресном реестре |               | <b>fd0ec3fa-2266-4853-8c56-8e3920b53205</b> |
| 2.4.2  | Дата последнего обновления записи в государственном адресном реестре                         |               | <b>21.08.2024 9:32:58</b>                   |
| 2.4.3  | Характер сведений государственного адресного реестра (статус записи об объекте)              |               | <b>Изменен</b>                              |
| 2.4.4  | Адрес объекта адресации:   |               |   |
|        | Страна   |               | <b>Российская Федерация</b>                 |
|        | Субъект Российской Федерации   |               | <b>Архангельская область</b>                |
|        |  |               | (наименование)                              |
|        | Федеральная территория   |               |   |
|        |  |               | (наименование)                              |
|        | Муниципальный район  |               | <b>Приморский</b>                           |
|        |  |               | (наименование)                              |

|   |                                       |                              |    |
|---|---------------------------------------|------------------------------|----|
| Лист №  | 8                                     | Всего листов:                | 11 |
| Муниципальный округ                                     | (наименование)                        |                              |    |
| Городской округ   | (наименование)                        |                              |    |
| Внутригородская территория города федерального значения | (наименование)                        |                              |    |
| Городское поселение                                     | (наименование)                        |                              |    |
| Сельское поселение                                      | <b>Пертоминское</b><br>(наименование) |                              |    |
| Внутригородской район городского округа                 | (наименование)                        |                              |    |
| Населенный пункт  | <b>деревня</b><br>(вид)               | <b>Уна</b><br>(наименование) |    |
| Элемент планировочной структуры                         | (тип)                                 | (наименование)               |    |
| Элемент улично-дорожной сети                            | (тип)                                 | (наименование)               |    |
| Земельный участок                                       | (номер)                               |                              |    |
| Здание (строение), сооружение                           | <b>дом</b><br>(тип)                   | <b>40</b><br>(номер)         |    |
|   | (тип)                                 | (номер)                      |    |
|   | (тип)                                 | (номер)                      |    |
|   | (тип)                                 | (номер)                      |    |
| Помещение в пределах здания (сооружения)                | (тип)                                 | (номер)                      |    |
| Помещение в пределах квартиры                           | (тип)                                 | (номер)                      |    |
| Машино-место  | (номер)                               |                              |    |

|       |  |                        |  |
|-------|--|------------------------|--|
| 2.4.5 | Запись в государственном адресном реестре сделана на основании |                        |  |
|       |  |                        |  |
|       | (наименование основания)                                       |                        |  |
|       | Дата внесения записи в государственный адресный реестр         | <b>09.09.2023</b>      |  |
| 2.4.6 | Дополнительные сведения:                                       |                        |  |
|       | Кадастровый номер объекта недвижимости                         | <b>29:16:131001:50</b> |  |
|       | Почтовый индекс  | <b>164840</b>          |  |
|       | Код ОКТМО  | <b>11652448116</b>     |  |
|       | Иные сведения  |                        |  |

|       |  |   |
|-------|--|---|
| 2.5   | По записи  | <b>5</b>                                    |
|       |  | (порядковый номер записи)                   |
| 2.5.1 | Уникальный регистрационный номер адреса объекта адресации в государственном адресном реестре | <b>fd0ec3fa-2266-4853-8c56-8e3920b53205</b> |
| 2.5.2 | Дата последнего обновления записи в государственном адресном реестре                         | <b>21.08.2024 9:32:58</b>                   |
| 2.5.3 | Характер сведений государственного адресного реестра (статус записи об объекте)              | <b>Изменен</b>                              |
| 2.5.4 | Адрес объекта адресации:   |   |
|       | Страна   | <b>Российская Федерация</b>                 |
|       | Субъект Российской Федерации   | <b>Архангельская область</b>                |
|       |  | (наименование)                              |
|       | Федеральная территория   |   |
|       |  | (наименование)                              |
|       | Муниципальный район  |   |
|       |  | (наименование)                              |
|       | Муниципальный округ  | <b>Приморский</b>                           |
|       |  | (наименование)                              |
|       | Городской округ  |   |
|       |  | (наименование)                              |
|       | Внутригородская территория города федерального значения                                      |   |
|       |  | (наименование)                              |
|       | Городское поселение  |   |
|       |  | (наименование)                              |
|       | Сельское поселение   |   |
|       |  | (наименование)                              |

| Лист № | 10   | Всего листов:             | 11                     |
|--------|--|---------------------------|------------------------|
|        | Внутригородской район городского округа  |                           |                        |
|        |  | (наименование)            |                        |
|        | Населенный пункт   | <b>деревня</b>            | <b>Уна</b>             |
|        |  | (вид)                     | (наименование)         |
|        | Элемент планировочной структуры  |                           |                        |
|        |  | (тип)                     | (наименование)         |
|        | Элемент улично-дорожной сети   |                           |                        |
|        |  | (тип)                     | (наименование)         |
|        | Земельный участок  |                           |                        |
|        |  | (номер)                   |                        |
|        | Здание (строение), сооружение  | <b>дом</b>                | <b>40</b>              |
|        |  | (тип)                     | (номер)                |
|        |  | (тип)                     | (номер)                |
|        |  | (тип)                     | (номер)                |
|        | Помещение в пределах здания (сооружения)   | (тип)                     | (номер)                |
|        | Помещение в пределах квартиры  | (тип)                     | (номер)                |
|        | Машино-место   |                           |                        |
|        |  | (номер)                   |                        |
| 2.5.5  | Запись в государственном адресном реестре сделана на основании   |                           |                        |
|        | <b>Закон субъекта РФ О СТАТУСЕ И ГРАНИЦАХ ТЕРРИТОРИЙ МУНИЦИПАЛЬНЫХ ОБРАЗОВАНИЙ В АРХАНГЕЛЬСКОЙ ОБЛАСТИ</b> | <b>23.09.2004 0:00:00</b> | <b>№258-внеоч.-ОЗ</b>  |
|        | (наименование основания)   |                           |                        |
|        | Дата внесения записи в государственный адресный реестр   |                           | <b>15.01.2024</b>      |
| 2.5.6  | Дополнительные сведения:   |                           |                        |
|        | Кадастровый номер объекта недвижимости   |                           | <b>29:16:131001:50</b> |
|        | Почтовый индекс  |                           | <b>164840</b>          |
|        | Код ОКТМО  |                           | <b>11552000262</b>     |
|        | Иные сведения  |                           |                        |

3. Сведения об органе, изготовившем выписку из государственного адресного реестра

|     |  |           |                     |
|-----|--|-----------|---------------------|
| 3.1 | Наименование территориального органа Федеральной налоговой службы                                      |           |                     |
|     | <b>МЕЖРЕГИОНАЛЬНАЯ ИНСПЕКЦИЯ ФЕДЕРАЛЬНОЙ НАЛОГОВОЙ СЛУЖБЫ ПО<br/>ЦЕНТРАЛИЗОВАННОЙ ОБРАБОТКЕ ДАННЫХ</b> |           |                     |
|     |  |           |                     |
|     | (полное наименование должности)  | (подпись) | (инициалы, фамилия) |

**ВЫПИСКА**  
из государственного адресного реестра об адресе объекта адресации

|                                      |   |                     |    |
|--------------------------------------|---|---------------------|----|
| Лист №                               | 1 | Всего листов:       | 11 |
| 11.09.2024                           |   | № FV-240911-1184814 |    |
| <b>Здание (строение), сооружение</b> |   |                     |    |
| (вид объекта адресации)              |   |                     |    |

1. Сведения об адресе объекта адресации:

|   |  |   |  |
|---|--|---|--|
| 1.1                                     | Уникальный регистрационный номер адреса объекта адресации в государственном адресном реестре | <b>40e5938d-11a6-419b-b918-8ad2272a4872</b> |  |
| 1.2                                     | Дата последнего обновления записи в государственном адресном реестре                         | <b>21.08.2024</b>                           |  |
| 1.3                                     | Характер сведений государственного адресного реестра (статус записи об объекте)              | -   |  |
| 1.4                                     | Адрес объекта адресации:   |   |  |
|   | Страна   | <b>Российская Федерация</b>                 |  |
|   | Субъект Российской Федерации   | <b>Архангельская область</b>                |  |
|   |  | (наименование)                              |  |
|   | Федеральная территория   |   |  |
|   |  | (наименование)                              |  |
|   | Муниципальный район  |   |  |
|   |  | (наименование)                              |  |
|   | Муниципальный округ  | <b>Приморский</b>                           |  |
|   |  | (наименование)                              |  |
|   | Городской округ  |   |  |
|   |  | (наименование)                              |  |
|   | Внутригородская территория города федерального значения                                      |   |  |
| (наименование)                          |  |   |  |
| Городское поселение                     |  |   |  |
|   | (наименование)   |   |  |
| Сельское поселение                      |  |   |  |
|   | (наименование)   |   |  |
| Внутригородской район городского округа |  |   |  |
|   | (наименование)   |   |  |
| Населенный пункт                        | <b>Деревня</b>   | <b>Уна</b>                                  |  |
|   | (вид)  | (наименование)                              |  |

| Лист №                                   | 2  | Всего листов:          | 11             |
|--|--|------------------------|----------------|
| 1.4                                      | Элемент планировочной структуры                                |                        |                |
|  |  | (тип)                  | (наименование) |
|  | Элемент улично-дорожной сети                                   |                        |                |
|  |  | (тип)                  | (наименование) |
|  | Земельный участок  |                        |                |
|  |  | (номер)                |                |
|  | Здание (строение), сооружение                                  | <b>Дом</b>             | <b>75</b>      |
|  |  | (тип)                  | (номер)        |
|  |  | (тип)                  | (номер)        |
|  |  | (тип)                  | (номер)        |
| Помещение в пределах здания (сооружения) |  |                        |                |
|  | (тип)  | (номер)                |                |
| Помещение в пределах квартиры            |  |                        |                |
|  | (тип)  | (номер)                |                |
| Машино-место                             |  |                        |                |
|  | (номер)  |                        |                |
| 1.5                                      | Запись в государственном адресном реестре сделана на основании |                        |                |
|  | <b>О присвоении адреса</b>                                     | <b>30.07.2024</b>      | <b>№2091</b>   |
|  | (наименование основания)                                       |                        |                |
|  | Дата внесения записи в государственный адресный реестр         | <b>21.08.2024</b>      |                |
| 1.6                                      | Дополнительные сведения:                                       |                        |                |
|  | Кадастровый номер объекта недвижимости                         | <b>29:16:131001:56</b> |                |
|  | Почтовый индекс  | <b>164840</b>          |                |
|  | Код по ОКТМО   | <b>11552000262</b>     |                |
|  | Иные сведения  |                        |                |

2. Предыдущие (измененные, аннулированные) сведения об адресе объекта адресации:

|  |  |   |   |
|--|--|---|---|
| Количество предыдущих записей государственного адресного реестра по адресу объекта адресации |  | <b>5</b><br><small>(количество)</small>                       |   |
| 2.1  | По записи  | <b>1</b><br><small>(порядковый номер записи)</small>          |   |
| 2.1.1  | Уникальный регистрационный номер адреса объекта адресации в государственном адресном реестре | <b>40e5938d-11a6-419b-b918-8ad2272a4872</b>                   |   |
| 2.1.2  | Дата последнего обновления записи в государственном адресном реестре                         | <b>21.08.2024 9:33:05</b>                                     |   |
| 2.1.3  | Характер сведений государственного адресного реестра (статус записи об объекте)              | <b>Изменен</b>  |   |
| 2.1.4  | Адрес объекта адресации:   |   |   |
|  | Страна   | <b>Российская Федерация</b>                                   |   |
|  | Субъект Российской Федерации   | <b>Архангельская область</b><br><small>(наименование)</small> |   |
|  | Федеральная территория   | <small>(наименование)</small>                                 |   |
|  | Муниципальный район  | <b>Приморский</b><br><small>(наименование)</small>            |   |
|  | Муниципальный округ  | <small>(наименование)</small>                                 |   |
|  | Городской округ  | <small>(наименование)</small>                                 |   |
|  | Внутригородская территория города федерального значения                                      | <small>(наименование)</small>                                 |   |
|  | Городское поселение  | <small>(наименование)</small>                                 |   |
|  | Сельское поселение   | <b>Пертоминское</b><br><small>(наименование)</small>          |   |
|  | Внутригородской район городского округа  | <small>(наименование)</small>                                 |   |
|  | Населенный пункт   | <b>деревня</b><br><small>(вид)</small>                        | <b>Уна</b><br><small>(наименование)</small> |
|  | Элемент планировочной структуры  | <small>(тип)</small>  | <small>(наименование)</small>               |
|  | Элемент улично-дорожной сети   | <small>(тип)</small>  | <small>(наименование)</small>               |



|       |  |   |           |
|-------|--|---|-----------|
|       | Земельный участок  |   |           |
|       |  | (номер)                                     |           |
|       | Здание (строение), сооружение  | <b>ДОМ</b>                                  | <b>75</b> |
|       |  | (тип)                                       | (номер)   |
|       |  | (тип)                                       | (номер)   |
|       |  | (тип)                                       | (номер)   |
|       | Помещение в пределах здания (сооружения)   | (тип)                                       | (номер)   |
|       | Помещение в пределах квартиры  | (тип)                                       | (номер)   |
|       | Машино-место   | (номер)                                     |           |
| 2.1.5 | Запись в государственном адресном реестре сделана на основании                               |   |           |
|       |  |   |           |
|       | (наименование основания)   |   |           |
|       | Дата внесения записи в государственный адресный реестр                                       | <b>19.06.2021</b>                           |           |
| 2.1.6 | Дополнительные сведения:   |   |           |
|       | Кадастровый номер объекта недвижимости   |   |           |
|       | Почтовый индекс  | <b>164840</b>                               |           |
|       | Код ОКТМО  | <b>11652448116</b>                          |           |
|       | Иные сведения  |   |           |
| 2.2   | По записи  | <b>2</b>                                    |           |
|       |  | (порядковый номер записи)                   |           |
| 2.2.1 | Уникальный регистрационный номер адреса объекта адресации в государственном адресном реестре | <b>40e5938d-11a6-419b-b918-8ad2272a4872</b> |           |
| 2.2.2 | Дата последнего обновления записи в государственном адресном реестре                         | <b>21.08.2024 9:33:05</b>                   |           |
| 2.2.3 | Характер сведений государственного адресного реестра (статус записи об объекте)              | <b>Изменен</b>                              |           |
| 2.2.4 | Адрес объекта адресации:   |   |           |
|       | Страна   | <b>Российская Федерация</b>                 |           |
|       | Субъект Российской Федерации   | <b>Архангельская область</b>                |           |
|       |  | (наименование)                              |           |
|       | Федеральная территория   |   |           |
|       |  | (наименование)                              |           |
|       | Муниципальный район  | <b>Приморский</b>                           |           |
|       |  | (наименование)                              |           |
|       | Муниципальный округ  |   |           |
|       |  | (наименование)                              |           |

|   |  |                              |                   |
|---|--|------------------------------|-------------------|
| Лист №  | 5  | Всего листов:                | 11                |
| Городской округ   | (наименование)   |                              |                   |
| Внутригородская территория города федерального значения | (наименование)   |                              |                   |
| Городское поселение                                     | (наименование)   |                              |                   |
| Сельское поселение                                      | <b>Пертоминское</b><br>(наименование)                          |                              |                   |
| Внутригородской район городского округа                 | (наименование)   |                              |                   |
| Населенный пункт  | <b>деревня</b><br>(вид)  | <b>Уна</b><br>(наименование) |                   |
| Элемент планировочной структуры                         | (тип)  | (наименование)               |                   |
| Элемент улично-дорожной сети                            | (тип)  | (наименование)               |                   |
| Земельный участок                                       | (номер)  |                              |                   |
| Здание (строение), сооружение                           | <b>дом</b><br>(тип)  | <b>75</b><br>(номер)         |                   |
|   | (тип)  | (номер)                      |                   |
|   | (тип)  | (номер)                      |                   |
|   | (тип)  | (номер)                      |                   |
| Помещение в пределах здания (сооружения)                | (тип)  | (номер)                      |                   |
| Помещение в пределах квартиры                           | (тип)  | (номер)                      |                   |
| Машино-место  | (номер)  |                              |                   |
| 2.2.5   | Запись в государственном адресном реестре сделана на основании |                              |                   |
|   |  |                              |                   |
|   | (наименование основания)                                       |                              |                   |
| Дата внесения записи в государственный адресный реестр  |  |                              | <b>12.10.2022</b> |

|       |  |                        |
|-------|--|------------------------|
| 2.2.6 | Дополнительные сведения:               |                        |
|       | Кадастровый номер объекта недвижимости | <b>29:16:131001:56</b> |
|       | Почтовый индекс                        | <b>164840</b>          |
|       | Код ОКТМО                              | <b>11652448116</b>     |
|       | Иные сведения                          |                        |

|       |  |   |                |
|-------|--|---|----------------|
| 2.3   | По записи  | <b>3</b>                                    |                |
|       |  | (порядковый номер записи)                   |                |
| 2.3.1 | Уникальный регистрационный номер адреса объекта адресации в государственном адресном реестре | <b>40e5938d-11a6-419b-b918-8ad2272a4872</b> |                |
| 2.3.2 | Дата последнего обновления записи в государственном адресном реестре                         | <b>21.08.2024 9:33:05</b>                   |                |
| 2.3.3 | Характер сведений государственного адресного реестра (статус записи об объекте)              | <b>Изменен</b>                              |                |
| 2.3.4 | Адрес объекта адресации:   |   |                |
|       | Страна   | <b>Российская Федерация</b>                 |                |
|       | Субъект Российской Федерации   | <b>Архангельская область</b>                |                |
|       |  | (наименование)                              |                |
|       | Федеральная территория   |   |                |
|       |  | (наименование)                              |                |
|       | Муниципальный район  | <b>Приморский</b>                           |                |
|       |  | (наименование)                              |                |
|       | Муниципальный округ  |   |                |
|       |  | (наименование)                              |                |
|       | Городской округ  |   |                |
|       |  | (наименование)                              |                |
|       | Внутригородская территория города федерального значения                                      |   |                |
|       |  | (наименование)                              |                |
|       | Городское поселение  |   |                |
|       |  | (наименование)                              |                |
|       | Сельское поселение   | <b>Пертоминское</b>                         |                |
|       |  | (наименование)                              |                |
|       | Внутригородской район городского округа  |   |                |
|       |  | (наименование)                              |                |
|       | Населенный пункт   | <b>деревня</b>                              | <b>Уна</b>     |
|       |  | (вид)                                       | (наименование) |
|       | Элемент планировочной структуры  |   |                |
|       |  | (тип)                                       | (наименование) |

| Лист № | 7  | Всего листов: | 11  |
|--------|--|---------------|---|
|        | Элемент улично-дорожной сети   |               |   |
|        |  | (тип)         | (наименование)                              |
|        | Земельный участок  |               | (номер)                                     |
|        | Здание (строение), сооружение  | <b>дом</b>    | <b>75</b>                                   |
|        |  | (тип)         | (номер)                                     |
|        |  | (тип)         | (номер)                                     |
|        |  | (тип)         | (номер)                                     |
|        | Помещение в пределах здания (сооружения)   | (тип)         | (номер)                                     |
|        | Помещение в пределах квартиры  | (тип)         | (номер)                                     |
|        | Машино-место   |               | (номер)                                     |
| 2.3.5  | Запись в государственном адресном реестре сделана на основании                               |               |   |
|        |  |               |   |
|        | (наименование основания)   |               |   |
|        | Дата внесения записи в государственный адресный реестр                                       |               | <b>25.11.2022</b>                           |
| 2.3.6  | Дополнительные сведения:   |               |   |
|        | Кадастровый номер объекта недвижимости   |               | <b>29:16:131001:56</b>                      |
|        | Почтовый индекс  |               | <b>164840</b>                               |
|        | Код ОКТМО  |               | <b>11652448116</b>                          |
|        | Иные сведения  |               |   |
| 2.4    | По записи  |               | <b>4</b>                                    |
|        |  |               | (порядковый номер записи)                   |
| 2.4.1  | Уникальный регистрационный номер адреса объекта адресации в государственном адресном реестре |               | <b>40e5938d-11a6-419b-b918-8ad2272a4872</b> |
| 2.4.2  | Дата последнего обновления записи в государственном адресном реестре                         |               | <b>21.08.2024 9:33:05</b>                   |
| 2.4.3  | Характер сведений государственного адресного реестра (статус записи об объекте)              |               | <b>Изменен</b>                              |
| 2.4.4  | Адрес объекта адресации:   |               |   |
|        | Страна   |               | <b>Российская Федерация</b>                 |
|        | Субъект Российской Федерации   |               | <b>Архангельская область</b>                |
|        |  |               | (наименование)                              |
|        | Федеральная территория   |               |   |
|        |  |               | (наименование)                              |
|        | Муниципальный район  |               | <b>Приморский</b>                           |
|        |  |               | (наименование)                              |

|   |                                       |                              |    |
|---|---------------------------------------|------------------------------|----|
| Лист №  | 8                                     | Всего листов:                | 11 |
| Муниципальный округ                                     | (наименование)                        |                              |    |
| Городской округ   | (наименование)                        |                              |    |
| Внутригородская территория города федерального значения | (наименование)                        |                              |    |
| Городское поселение                                     | (наименование)                        |                              |    |
| Сельское поселение                                      | <b>Пертоминское</b><br>(наименование) |                              |    |
| Внутригородской район городского округа                 | (наименование)                        |                              |    |
| Населенный пункт  | <b>деревня</b><br>(вид)               | <b>Уна</b><br>(наименование) |    |
| Элемент планировочной структуры                         | (тип)                                 | (наименование)               |    |
| Элемент улично-дорожной сети                            | (тип)                                 | (наименование)               |    |
| Земельный участок                                       | (номер)                               |                              |    |
| Здание (строение), сооружение                           | <b>дом</b><br>(тип)                   | <b>75</b><br>(номер)         |    |
|   | (тип)                                 | (номер)                      |    |
|   | (тип)                                 | (номер)                      |    |
|   | (тип)                                 | (номер)                      |    |
| Помещение в пределах здания (сооружения)                | (тип)                                 | (номер)                      |    |
| Помещение в пределах квартиры                           | (тип)                                 | (номер)                      |    |
| Машино-место  | (номер)                               |                              |    |

|       |  |                        |  |
|-------|--|------------------------|--|
| 2.4.5 | Запись в государственном адресном реестре сделана на основании |                        |  |
|       |  |                        |  |
|       | (наименование основания)                                       |                        |  |
|       | Дата внесения записи в государственный адресный реестр         | <b>09.09.2023</b>      |  |
| 2.4.6 | Дополнительные сведения:                                       |                        |  |
|       | Кадастровый номер объекта недвижимости                         | <b>29:16:131001:56</b> |  |
|       | Почтовый индекс  | <b>164840</b>          |  |
|       | Код ОКТМО  | <b>11652448116</b>     |  |
|       | Иные сведения  |                        |  |

|       |  |   |
|-------|--|---|
| 2.5   | По записи  | <b>5</b>                                    |
|       |  | (порядковый номер записи)                   |
| 2.5.1 | Уникальный регистрационный номер адреса объекта адресации в государственном адресном реестре | <b>40e5938d-11a6-419b-b918-8ad2272a4872</b> |
| 2.5.2 | Дата последнего обновления записи в государственном адресном реестре                         | <b>21.08.2024 9:33:05</b>                   |
| 2.5.3 | Характер сведений государственного адресного реестра (статус записи об объекте)              | <b>Изменен</b>                              |
| 2.5.4 | Адрес объекта адресации:   |   |
|       | Страна   | <b>Российская Федерация</b>                 |
|       | Субъект Российской Федерации   | <b>Архангельская область</b>                |
|       |  | (наименование)                              |
|       | Федеральная территория   |   |
|       |  | (наименование)                              |
|       | Муниципальный район  |   |
|       |  | (наименование)                              |
|       | Муниципальный округ  | <b>Приморский</b>                           |
|       |  | (наименование)                              |
|       | Городской округ  |   |
|       |  | (наименование)                              |
|       | Внутригородская территория города федерального значения                                      |   |
|       |  | (наименование)                              |
|       | Городское поселение  |   |
|       |  | (наименование)                              |
|       | Сельское поселение   |   |
|       |  | (наименование)                              |

|  |  |                           |                        |
|--|--|---------------------------|------------------------|
| Лист №                                   | 10   | Всего листов:             | 11                     |
| Внутригородской район городского округа  |  |                           |                        |
|  | (наименование)   |                           |                        |
| Населенный пункт                         | <b>деревня</b>   | <b>Уна</b>                |                        |
|  | (вид)  | (наименование)            |                        |
| Элемент планировочной структуры          |  |                           |                        |
|  | (тип)  | (наименование)            |                        |
| Элемент улично-дорожной сети             |  |                           |                        |
|  | (тип)  | (наименование)            |                        |
| Земельный участок                        |  |                           |                        |
|  | (номер)  |                           |                        |
| Здание (строение), сооружение            | <b>ДОМ</b>   | <b>75</b>                 |                        |
|  | (тип)  | (номер)                   |                        |
|  |  |                           |                        |
|  | (тип)  | (номер)                   |                        |
| Помещение в пределах здания (сооружения) |  |                           |                        |
|  | (тип)  | (номер)                   |                        |
| Помещение в пределах квартиры            |  |                           |                        |
|  | (тип)  | (номер)                   |                        |
| Машино-место                             |  |                           |                        |
|  | (номер)  |                           |                        |
| 2.5.5                                    | Запись в государственном адресном реестре сделана на основании   |                           |                        |
|  | <b>Закон субъекта РФ О СТАТУСЕ И ГРАНИЦАХ ТЕРРИТОРИЙ МУНИЦИПАЛЬНЫХ ОБРАЗОВАНИЙ В АРХАНГЕЛЬСКОЙ ОБЛАСТИ</b> | <b>23.09.2004 0:00:00</b> | <b>№258-внеоч.-ОЗ</b>  |
|  | (наименование основания)   |                           |                        |
|  | Дата внесения записи в государственный адресный реестр   |                           | <b>15.01.2024</b>      |
| 2.5.6                                    | Дополнительные сведения:   |                           |                        |
|  | Кадастровый номер объекта недвижимости   |                           | <b>29:16:131001:56</b> |
|  | Почтовый индекс  |                           | <b>164840</b>          |
|  | Код ОКТМО  |                           | <b>11552000262</b>     |
|  | Иные сведения  |                           |                        |

3. Сведения об органе, изготовившем выписку из государственного адресного реестра

|     |  |                     |
|-----|--|---------------------|
| 3.1 | Наименование территориального органа Федеральной налоговой службы                                      |                     |
|     | <b>МЕЖРЕГИОНАЛЬНАЯ ИНСПЕКЦИЯ ФЕДЕРАЛЬНОЙ НАЛОГОВОЙ СЛУЖБЫ ПО<br/>ЦЕНТРАЛИЗОВАННОЙ ОБРАБОТКЕ ДАННЫХ</b> |                     |
|     |  |                     |
|     | (полное наименование должности)  | (подпись)           |
|     |  | (инициалы, фамилия) |



**ВЫПИСКА**  
из государственного адресного реестра об адресе объекта адресации

|                                      |   |                     |    |
|--------------------------------------|---|---------------------|----|
| Лист №                               | 1 | Всего листов:       | 11 |
| 11.09.2024                           |   | № FV-240911-1184816 |    |
| <b>Здание (строение), сооружение</b> |   |                     |    |
| (вид объекта адресации)              |   |                     |    |

1. Сведения об адресе объекта адресации:

|   |  |   |  |
|---|--|---|--|
| 1.1                                     | Уникальный регистрационный номер адреса объекта адресации в государственном адресном реестре | <b>e8d97af8-05cf-4d2e-bca4-a4c7b89b68a2</b> |  |
| 1.2                                     | Дата последнего обновления записи в государственном адресном реестре                         | <b>21.08.2024</b>                           |  |
| 1.3                                     | Характер сведений государственного адресного реестра (статус записи об объекте)              | -   |  |
| 1.4                                     | Адрес объекта адресации:   |   |  |
|   | Страна   | <b>Российская Федерация</b>                 |  |
|   | Субъект Российской Федерации   | <b>Архангельская область</b>                |  |
|   |  | (наименование)                              |  |
|   | Федеральная территория   |   |  |
|   |  | (наименование)                              |  |
|   | Муниципальный район  |   |  |
|   |  | (наименование)                              |  |
|   | Муниципальный округ  | <b>Приморский</b>                           |  |
|   |  | (наименование)                              |  |
|   | Городской округ  |   |  |
|   |  | (наименование)                              |  |
|   | Внутригородская территория города федерального значения                                      |   |  |
| (наименование)                          |  |   |  |
| Городское поселение                     |  |   |  |
|   | (наименование)   |   |  |
| Сельское поселение                      |  |   |  |
|   | (наименование)   |   |  |
| Внутригородской район городского округа |  |   |  |
|   | (наименование)   |   |  |
| Населенный пункт                        | <b>Деревня</b>   | <b>Уна</b>                                  |  |
|   | (вид)  | (наименование)                              |  |

|              |  |                        |                |
|--------------|--|------------------------|----------------|
| Лист №       | 2  | Всего листов:          | 11             |
| 1.4          | Элемент планировочной структуры                                |                        |                |
|              |  | (тип)                  | (наименование) |
|              | Элемент улично-дорожной сети                                   |                        |                |
|              |  | (тип)                  | (наименование) |
|              | Земельный участок  |                        |                |
|              |  | (номер)                |                |
|              | Здание (строение), сооружение                                  | <b>Дом</b>             | <b>17а</b>     |
|              |  | (тип)                  | (номер)        |
|              |  |                        |                |
|              |  | (тип)                  | (номер)        |
|              | Помещение в пределах здания (сооружения)                       |                        |                |
|              |  | (тип)                  | (номер)        |
|              | Помещение в пределах квартиры                                  |                        |                |
|              |  | (тип)                  | (номер)        |
| Машино-место |  |                        |                |
|              | (номер)  |                        |                |
| 1.5          | Запись в государственном адресном реестре сделана на основании |                        |                |
|              | <b>О присвоении адреса</b>                                     | <b>30.07.2024</b>      | <b>№2091</b>   |
|              | (наименование основания)                                       |                        |                |
|              | Дата внесения записи в государственный адресный реестр         | <b>21.08.2024</b>      |                |
| 1.6          | Дополнительные сведения:                                       |                        |                |
|              | Кадастровый номер объекта недвижимости                         | <b>29:16:131001:57</b> |                |
|              | Почтовый индекс  | <b>164840</b>          |                |
|              | Код по ОКТМО   | <b>11552000262</b>     |                |
|              | Иные сведения  |                        |                |

2. Предыдущие (измененные, аннулированные) сведения об адресе объекта адресации:

|  |  |   |   |
|--|--|---|---|
| Количество предыдущих записей государственного адресного реестра по адресу объекта адресации |  | <b>5</b><br><small>(количество)</small>                       |   |
| 2.1  | По записи  | <b>1</b><br><small>(порядковый номер записи)</small>          |   |
| 2.1.1  | Уникальный регистрационный номер адреса объекта адресации в государственном адресном реестре | <b>e8d97af8-05cf-4d2e-bca4-a4c7b89b68a2</b>                   |   |
| 2.1.2  | Дата последнего обновления записи в государственном адресном реестре                         | <b>21.08.2024 9:33:05</b>                                     |   |
| 2.1.3  | Характер сведений государственного адресного реестра (статус записи об объекте)              | <b>Изменен</b>  |   |
| 2.1.4  | Адрес объекта адресации:   |   |   |
|  | Страна   | <b>Российская Федерация</b>                                   |   |
|  | Субъект Российской Федерации   | <b>Архангельская область</b><br><small>(наименование)</small> |   |
|  | Федеральная территория   | <small>(наименование)</small>                                 |   |
|  | Муниципальный район  | <b>Приморский</b><br><small>(наименование)</small>            |   |
|  | Муниципальный округ  | <small>(наименование)</small>                                 |   |
|  | Городской округ  | <small>(наименование)</small>                                 |   |
|  | Внутригородская территория города федерального значения                                      | <small>(наименование)</small>                                 |   |
|  | Городское поселение  | <small>(наименование)</small>                                 |   |
|  | Сельское поселение   | <b>Пертоминское</b><br><small>(наименование)</small>          |   |
|  | Внутригородской район городского округа  | <small>(наименование)</small>                                 |   |
|  | Населенный пункт   | <b>деревня</b><br><small>(вид)</small>                        | <b>Уна</b><br><small>(наименование)</small> |
|  | Элемент планировочной структуры  | <small>(тип)</small>  | <small>(наименование)</small>               |
|  | Элемент улично-дорожной сети   | <small>(тип)</small>  | <small>(наименование)</small>               |

|       |  |   |            |
|-------|--|---|------------|
|       | Земельный участок  |   |            |
|       |  | (номер)                                     |            |
|       | Здание (строение), сооружение  | <b>дом</b>                                  | <b>17а</b> |
|       |  | (тип)                                       | (номер)    |
|       |  | (тип)                                       | (номер)    |
|       |  | (тип)                                       | (номер)    |
|       | Помещение в пределах здания (сооружения)   | (тип)                                       | (номер)    |
|       | Помещение в пределах квартиры  | (тип)                                       | (номер)    |
|       | Машино-место   | (номер)                                     |            |
| 2.1.5 | Запись в государственном адресном реестре сделана на основании                               |   |            |
|       | (наименование основания)   |   |            |
|       | Дата внесения записи в государственный адресный реестр                                       | <b>19.06.2021</b>                           |            |
| 2.1.6 | Дополнительные сведения:   |   |            |
|       | Кадастровый номер объекта недвижимости   |   |            |
|       | Почтовый индекс  | <b>164840</b>                               |            |
|       | Код ОКТМО  | <b>11652448116</b>                          |            |
|       | Иные сведения  |   |            |
| 2.2   | По записи  | <b>2</b>                                    |            |
|       |  | (порядковый номер записи)                   |            |
| 2.2.1 | Уникальный регистрационный номер адреса объекта адресации в государственном адресном реестре | <b>e8d97af8-05cf-4d2e-bca4-a4c7b89b68a2</b> |            |
| 2.2.2 | Дата последнего обновления записи в государственном адресном реестре                         | <b>21.08.2024 9:33:05</b>                   |            |
| 2.2.3 | Характер сведений государственного адресного реестра (статус записи об объекте)              | <b>Изменен</b>                              |            |
| 2.2.4 | Адрес объекта адресации:   |   |            |
|       | Страна   | <b>Российская Федерация</b>                 |            |
|       | Субъект Российской Федерации   | <b>Архангельская область</b>                |            |
|       |  | (наименование)                              |            |
|       | Федеральная территория   |   |            |
|       |  | (наименование)                              |            |
|       | Муниципальный район  | <b>Приморский</b>                           |            |
|       |  | (наименование)                              |            |
|       | Муниципальный округ  |   |            |
|       |  | (наименование)                              |            |

|   |  |                   |    |
|---|--|-------------------|----|
| Лист №  | 5  | Всего листов:     | 11 |
| Городской округ   |  |                   |    |
|   | (наименование)   |                   |    |
| Внутригородская территория города федерального значения |  |                   |    |
|   | (наименование)   |                   |    |
| Городское поселение                                     |  |                   |    |
|   | (наименование)   |                   |    |
| Сельское поселение                                      | <b>Пертоминское</b>  |                   |    |
|   | (наименование)   |                   |    |
| Внутригородской район городского округа                 |  |                   |    |
|   | (наименование)   |                   |    |
| Населенный пункт  | <b>деревня</b>   | <b>Уна</b>        |    |
|   | (вид)  | (наименование)    |    |
| Элемент планировочной структуры                         |  |                   |    |
|   | (тип)  | (наименование)    |    |
| Элемент улично-дорожной сети                            |  |                   |    |
|   | (тип)  | (наименование)    |    |
| Земельный участок                                       |  |                   |    |
|   | (номер)  |                   |    |
| Здание (строение), сооружение                           | <b>дом</b>   | <b>17а</b>        |    |
|   | (тип)  | (номер)           |    |
|   | (тип)  | (номер)           |    |
|   | (тип)  | (номер)           |    |
| Помещение в пределах здания (сооружения)                |  |                   |    |
|   | (тип)  | (номер)           |    |
| Помещение в пределах квартиры                           |  |                   |    |
|   | (тип)  | (номер)           |    |
| Машино-место  |  |                   |    |
|   | (номер)  |                   |    |
| 2.2.5   | Запись в государственном адресном реестре сделана на основании |                   |    |
|   |  |                   |    |
|   | (наименование основания)                                       |                   |    |
| Дата внесения записи в государственный адресный реестр  |  | <b>12.10.2022</b> |    |

|        |   |               |    |
|--------|---|---------------|----|
| Лист № | 6 | Всего листов: | 11 |
|--------|---|---------------|----|

|       |  |                 |  |
|-------|--|-----------------|--|
| 2.2.6 | Дополнительные сведения:               |                 |  |
|       | Кадастровый номер объекта недвижимости | 29:16:131001:57 |  |
|       | Почтовый индекс                        | 164840          |  |
|       | Код ОКТМО                              | 11652448116     |  |
|       | Иные сведения                          |                 |  |

|       |  |   |                |
|-------|--|---|----------------|
| 2.3   | По записи  | 3<br>(порядковый номер записи)          |                |
| 2.3.1 | Уникальный регистрационный номер адреса объекта адресации в государственном адресном реестре | e8d97af8-05cf-4d2e-bca4-a4c7b89b68a2    |                |
| 2.3.2 | Дата последнего обновления записи в государственном адресном реестре                         | 21.08.2024 9:33:05                      |                |
| 2.3.3 | Характер сведений государственного адресного реестра (статус записи об объекте)              | Изменен                                 |                |
| 2.3.4 | Адрес объекта адресации:   |   |                |
|       | Страна   | Российская Федерация                    |                |
|       | Субъект Российской Федерации   | Архангельская область<br>(наименование) |                |
|       | Федеральная территория   | (наименование)                          |                |
|       | Муниципальный район  | Приморский<br>(наименование)            |                |
|       | Муниципальный округ  | (наименование)                          |                |
|       | Городской округ  | (наименование)                          |                |
|       | Внутригородская территория города федерального значения                                      | (наименование)                          |                |
|       | Городское поселение  | (наименование)                          |                |
|       | Сельское поселение   | Пертоминское<br>(наименование)          |                |
|       | Внутригородской район городского округа  | (наименование)                          |                |
|       | Населенный пункт   | деревня                                 | Уна            |
|       |  | (вид)                                   | (наименование) |
|       | Элемент планировочной структуры  |   |                |
|       |  | (тип)                                   | (наименование) |

|        |  |               |   |
|--------|--|---------------|---|
| Лист № | 7  | Всего листов: | 11  |
|        | Элемент улично-дорожной сети   |               |   |
|        |  | (тип)         | (наименование)                              |
|        | Земельный участок  |               | (номер)                                     |
|        | Здание (строение), сооружение  | <b>дом</b>    | <b>17а</b>                                  |
|        |  | (тип)         | (номер)                                     |
|        |  | (тип)         | (номер)                                     |
|        |  | (тип)         | (номер)                                     |
|        | Помещение в пределах здания (сооружения)   | (тип)         | (номер)                                     |
|        | Помещение в пределах квартиры  | (тип)         | (номер)                                     |
|        | Машино-место   |               | (номер)                                     |
| 2.3.5  | Запись в государственном адресном реестре сделана на основании                               |               |   |
|        |  |               |   |
|        | (наименование основания)   |               |   |
|        | Дата внесения записи в государственный адресный реестр                                       |               | <b>25.11.2022</b>                           |
| 2.3.6  | Дополнительные сведения:   |               |   |
|        | Кадастровый номер объекта недвижимости   |               | <b>29:16:131001:57</b>                      |
|        | Почтовый индекс  |               | <b>164840</b>                               |
|        | Код ОКТМО  |               | <b>11652448116</b>                          |
|        | Иные сведения  |               |   |
| 2.4    | По записи  |               | <b>4</b>                                    |
|        |  |               | (порядковый номер записи)                   |
| 2.4.1  | Уникальный регистрационный номер адреса объекта адресации в государственном адресном реестре |               | <b>e8d97af8-05cf-4d2e-bca4-a4c7b89b68a2</b> |
| 2.4.2  | Дата последнего обновления записи в государственном адресном реестре                         |               | <b>21.08.2024 9:33:05</b>                   |
| 2.4.3  | Характер сведений государственного адресного реестра (статус записи об объекте)              |               | <b>Изменен</b>                              |
| 2.4.4  | Адрес объекта адресации:   |               |   |
|        | Страна   |               | <b>Российская Федерация</b>                 |
|        | Субъект Российской Федерации   |               | <b>Архангельская область</b>                |
|        |  |               | (наименование)                              |
|        | Федеральная территория   |               |   |
|        |  |               | (наименование)                              |
|        | Муниципальный район  |               | <b>Приморский</b>                           |
|        |  |               | (наименование)                              |

|   |                                       |                              |    |
|---|---------------------------------------|------------------------------|----|
| Лист №  | 8                                     | Всего листов:                | 11 |
| Муниципальный округ                                     | (наименование)                        |                              |    |
| Городской округ   | (наименование)                        |                              |    |
| Внутригородская территория города федерального значения | (наименование)                        |                              |    |
| Городское поселение                                     | (наименование)                        |                              |    |
| Сельское поселение                                      | <b>Пертоминское</b><br>(наименование) |                              |    |
| Внутригородской район городского округа                 | (наименование)                        |                              |    |
| Населенный пункт  | <b>деревня</b><br>(вид)               | <b>Уна</b><br>(наименование) |    |
| Элемент планировочной структуры                         | (тип)                                 | (наименование)               |    |
| Элемент улично-дорожной сети                            | (тип)                                 | (наименование)               |    |
| Земельный участок                                       | (номер)                               |                              |    |
| Здание (строение), сооружение                           | <b>дом</b><br>(тип)                   | <b>17а</b><br>(номер)        |    |
|   | (тип)                                 | (номер)                      |    |
|   | (тип)                                 | (номер)                      |    |
|   | (тип)                                 | (номер)                      |    |
| Помещение в пределах здания (сооружения)                | (тип)                                 | (номер)                      |    |
| Помещение в пределах квартиры                           | (тип)                                 | (номер)                      |    |
| Машино-место  | (номер)                               |                              |    |



|       |  |                        |  |
|-------|--|------------------------|--|
| 2.4.5 | Запись в государственном адресном реестре сделана на основании |                        |  |
|       |  |                        |  |
|       | <small>(наименование основания)</small>                        |                        |  |
|       | Дата внесения записи в государственный адресный реестр         | <b>09.09.2023</b>      |  |
| 2.4.6 | Дополнительные сведения:                                       |                        |  |
|       | Кадастровый номер объекта недвижимости                         | <b>29:16:131001:57</b> |  |
|       | Почтовый индекс  | <b>164840</b>          |  |
|       | Код ОКТМО  | <b>11652448116</b>     |  |
|       | Иные сведения  |                        |  |

|       |  |   |
|-------|--|---|
| 2.5   | По записи  | <b>5</b>                                    |
|       |  | <small>(порядковый номер записи)</small>    |
| 2.5.1 | Уникальный регистрационный номер адреса объекта адресации в государственном адресном реестре | <b>e8d97af8-05cf-4d2e-bca4-a4c7b89b68a2</b> |
| 2.5.2 | Дата последнего обновления записи в государственном адресном реестре                         | <b>21.08.2024 9:33:05</b>                   |
| 2.5.3 | Характер сведений государственного адресного реестра (статус записи об объекте)              | <b>Изменен</b>                              |
| 2.5.4 | Адрес объекта адресации:   |   |
|       | Страна   | <b>Российская Федерация</b>                 |
|       | Субъект Российской Федерации   | <b>Архангельская область</b>                |
|       |  | <small>(наименование)</small>               |
|       | Федеральная территория   |   |
|       |  | <small>(наименование)</small>               |
|       | Муниципальный район  |   |
|       |  | <small>(наименование)</small>               |
|       | Муниципальный округ  | <b>Приморский</b>                           |
|       |  | <small>(наименование)</small>               |
|       | Городской округ  |   |
|       |  | <small>(наименование)</small>               |
|       | Внутригородская территория города федерального значения                                      |   |
|       |  | <small>(наименование)</small>               |
|       | Городское поселение  |   |
|       |  | <small>(наименование)</small>               |
|       | Сельское поселение   |   |
|       |  | <small>(наименование)</small>               |

|  |  |                           |                        |
|--|--|---------------------------|------------------------|
| Лист №                                   | 10   | Всего листов:             | 11                     |
| Внутригородской район городского округа  |  |                           |                        |
|  | (наименование)   |                           |                        |
| Населенный пункт                         | <b>деревня</b>   | <b>Уна</b>                |                        |
|  | (вид)  | (наименование)            |                        |
| Элемент планировочной структуры          |  |                           |                        |
|  | (тип)  | (наименование)            |                        |
| Элемент улично-дорожной сети             |  |                           |                        |
|  | (тип)  | (наименование)            |                        |
| Земельный участок                        |  |                           |                        |
|  | (номер)  |                           |                        |
| Здание (строение), сооружение            | <b>дом</b>   | <b>17а</b>                |                        |
|  | (тип)  | (номер)                   |                        |
|  |  |                           |                        |
|  | (тип)  | (номер)                   |                        |
| Помещение в пределах здания (сооружения) |  |                           |                        |
|  | (тип)  | (номер)                   |                        |
| Помещение в пределах квартиры            |  |                           |                        |
|  | (тип)  | (номер)                   |                        |
| Машино-место                             |  |                           |                        |
|  | (номер)  |                           |                        |
| 2.5.5                                    | Запись в государственном адресном реестре сделана на основании   |                           |                        |
|  | <b>Закон субъекта РФ О СТАТУСЕ И ГРАНИЦАХ ТЕРРИТОРИЙ МУНИЦИПАЛЬНЫХ ОБРАЗОВАНИЙ В АРХАНГЕЛЬСКОЙ ОБЛАСТИ</b> | <b>23.09.2004 0:00:00</b> | <b>№258-внеоч.-ОЗ</b>  |
|  | (наименование основания)   |                           |                        |
|  | Дата внесения записи в государственный адресный реестр   |                           | <b>15.01.2024</b>      |
| 2.5.6                                    | Дополнительные сведения:   |                           |                        |
|  | Кадастровый номер объекта недвижимости   |                           | <b>29:16:131001:57</b> |
|  | Почтовый индекс  |                           | <b>164840</b>          |
|  | Код ОКТМО  |                           | <b>11552000262</b>     |
|  | Иные сведения  |                           |                        |

3. Сведения об органе, изготовившем выписку из государственного адресного реестра

|     |  |           |                     |
|-----|--|-----------|---------------------|
| 3.1 | Наименование территориального органа Федеральной налоговой службы                                      |           |                     |
|     | <b>МЕЖРЕГИОНАЛЬНАЯ ИНСПЕКЦИЯ ФЕДЕРАЛЬНОЙ НАЛОГОВОЙ СЛУЖБЫ ПО<br/>ЦЕНТРАЛИЗОВАННОЙ ОБРАБОТКЕ ДАННЫХ</b> |           |                     |
|     |  |           |                     |
|     | (полное наименование должности)  | (подпись) | (инициалы, фамилия) |

**ВЫПИСКА**  
из государственного адресного реестра об адресе объекта адресации

|                                      |   |                     |    |
|--------------------------------------|---|---------------------|----|
| Лист №                               | 1 | Всего листов:       | 11 |
| 11.09.2024                           |   | № FV-240911-1184818 |    |
| <b>Здание (строение), сооружение</b> |   |                     |    |
| (вид объекта адресации)              |   |                     |    |

1. Сведения об адресе объекта адресации:

|   |  |   |  |
|---|--|---|--|
| 1.1                                     | Уникальный регистрационный номер адреса объекта адресации в государственном адресном реестре | <b>13999ae5-a14d-4961-9366-6840a303dba2</b> |  |
| 1.2                                     | Дата последнего обновления записи в государственном адресном реестре                         | <b>15.01.2024</b>                           |  |
| 1.3                                     | Характер сведений государственного адресного реестра (статус записи об объекте)              | -   |  |
| 1.4                                     | Адрес объекта адресации:   |   |  |
|   | Страна   | <b>Российская Федерация</b>                 |  |
|   | Субъект Российской Федерации   | <b>Архангельская область</b>                |  |
|   |  | (наименование)                              |  |
|   | Федеральная территория   |   |  |
|   |  | (наименование)                              |  |
|   | Муниципальный район  |   |  |
|   |  | (наименование)                              |  |
|   | Муниципальный округ  | <b>Приморский</b>                           |  |
|   |  | (наименование)                              |  |
|   | Городской округ  |   |  |
|   |  | (наименование)                              |  |
|   | Внутригородская территория города федерального значения                                      |   |  |
|   |  | (наименование)                              |  |
| Городское поселение                     |  |   |  |
|   | (наименование)   |   |  |
| Сельское поселение                      |  |   |  |
|   | (наименование)   |   |  |
| Внутригородской район городского округа |  |   |  |
|   | (наименование)   |   |  |
| Населенный пункт                        | <b>Деревня</b>   | <b>Уна</b>                                  |  |
|   | (вид)  | (наименование)                              |  |

|              |  |                        |                       |
|--------------|--|------------------------|-----------------------|
| Лист №       | 2  | Всего листов:          | 11                    |
| 1.4          | Элемент планировочной структуры  |                        |                       |
|              |  | (тип)                  | (наименование)        |
|              | Элемент улично-дорожной сети   |                        |                       |
|              |  | (тип)                  | (наименование)        |
|              | Земельный участок  |                        |                       |
|              |  | (номер)                |                       |
|              | Здание (строение), сооружение  | <b>Дом</b>             | <b>14</b>             |
|              |  | (тип)                  | (номер)               |
|              |  |                        |                       |
|              |  | (тип)                  | (номер)               |
|              | Помещение в пределах здания (сооружения)   |                        |                       |
|              |  | (тип)                  | (номер)               |
|              | Помещение в пределах квартиры  |                        |                       |
| (тип)        |  | (номер)                |                       |
| Машино-место |  |                        |                       |
|              | (номер)  |                        |                       |
| 1.5          | Запись в государственном адресном реестре сделана на основании                                       |                        |                       |
|              | <b>О СТАТУСЕ И ГРАНИЦАХ<br/>ТЕРРИТОРИЙ МУНИЦИПАЛЬНЫХ<br/>ОБРАЗОВАНИЙ В АРХАНГЕЛЬСКОЙ<br/>ОБЛАСТИ</b> | <b>23.09.2004</b>      | <b>№258-внеоч.-ОЗ</b> |
|              | (наименование основания)   |                        |                       |
|              | Дата внесения записи в государственный адресный реестр   | <b>15.01.2024</b>      |                       |
| 1.6          | Дополнительные сведения:   |                        |                       |
|              | Кадастровый номер объекта недвижимости   | <b>29:16:131001:58</b> |                       |
|              | Почтовый индекс  | <b>164840</b>          |                       |
|              | Код по ОКТМО   | <b>11552000262</b>     |                       |
|              | Иные сведения  |                        |                       |

2. Предыдущие (измененные, аннулированные) сведения об адресе объекта адресации:

|  |  |   |   |
|--|--|---|---|
| Количество предыдущих записей государственного адресного реестра по адресу объекта адресации |  | <b>5</b><br><small>(количество)</small>                       |   |
| 2.1  | По записи  | <b>1</b><br><small>(порядковый номер записи)</small>          |   |
| 2.1.1  | Уникальный регистрационный номер адреса объекта адресации в государственном адресном реестре | <b>13999ae5-a14d-4961-9366-6840a303dba2</b>                   |   |
| 2.1.2  | Дата последнего обновления записи в государственном адресном реестре                         | <b>15.01.2024 9:41:39</b>                                     |   |
| 2.1.3  | Характер сведений государственного адресного реестра (статус записи об объекте)              | <b>Изменен</b>  |   |
| 2.1.4  | Адрес объекта адресации:   |   |   |
|  | Страна   | <b>Российская Федерация</b>                                   |   |
|  | Субъект Российской Федерации   | <b>Архангельская область</b><br><small>(наименование)</small> |   |
|  | Федеральная территория   | <small>(наименование)</small>                                 |   |
|  | Муниципальный район  | <b>Приморский</b><br><small>(наименование)</small>            |   |
|  | Муниципальный округ  | <small>(наименование)</small>                                 |   |
|  | Городской округ  | <small>(наименование)</small>                                 |   |
|  | Внутригородская территория города федерального значения                                      | <small>(наименование)</small>                                 |   |
|  | Городское поселение  | <small>(наименование)</small>                                 |   |
|  | Сельское поселение   | <b>Пертоминское</b><br><small>(наименование)</small>          |   |
|  | Внутригородской район городского округа  | <small>(наименование)</small>                                 |   |
|  | Населенный пункт   | <b>деревня</b><br><small>(вид)</small>                        | <b>Уна</b><br><small>(наименование)</small> |
|  | Элемент планировочной структуры  | <small>(тип)</small>  | <small>(наименование)</small>               |
|  | Элемент улично-дорожной сети   | <small>(тип)</small>  | <small>(наименование)</small>               |

|       |  |   |           |
|-------|--|---|-----------|
|       | Земельный участок  | (номер)                                     |           |
|       | Здание (строение), сооружение  | <b>ДОМ</b>                                  | <b>14</b> |
|       |  | (тип)                                       | (номер)   |
|       |  | (тип)                                       | (номер)   |
|       |  | (тип)                                       | (номер)   |
|       | Помещение в пределах здания (сооружения)   | (тип)                                       | (номер)   |
|       | Помещение в пределах квартиры  | (тип)                                       | (номер)   |
|       | Машино-место   | (номер)                                     |           |
| 2.1.5 | Запись в государственном адресном реестре сделана на основании                               |   |           |
|       | (наименование основания)   |   |           |
|       | Дата внесения записи в государственный адресный реестр                                       | <b>15.08.2020</b>                           |           |
| 2.1.6 | Дополнительные сведения:   |   |           |
|       | Кадастровый номер объекта недвижимости   |   |           |
|       | Почтовый индекс  | <b>163000</b>                               |           |
|       | Код ОКТМО  | <b>11652448116</b>                          |           |
|       | Иные сведения  |   |           |
| 2.2   | По записи  | <b>2</b>                                    |           |
|       |  | (порядковый номер записи)                   |           |
| 2.2.1 | Уникальный регистрационный номер адреса объекта адресации в государственном адресном реестре | <b>13999ae5-a14d-4961-9366-6840a303dba2</b> |           |
| 2.2.2 | Дата последнего обновления записи в государственном адресном реестре                         | <b>15.01.2024 9:41:39</b>                   |           |
| 2.2.3 | Характер сведений государственного адресного реестра (статус записи об объекте)              | <b>Изменен</b>                              |           |
| 2.2.4 | Адрес объекта адресации:   |   |           |
|       | Страна   | <b>Российская Федерация</b>                 |           |
|       | Субъект Российской Федерации   | <b>Архангельская область</b>                |           |
|       |  | (наименование)                              |           |
|       | Федеральная территория   |   |           |
|       |  | (наименование)                              |           |
|       | Муниципальный район  | <b>Приморский</b>                           |           |
|       |  | (наименование)                              |           |
|       | Муниципальный округ  |   |           |
|       |  | (наименование)                              |           |

|   |  |                   |    |
|---|--|-------------------|----|
| Лист №  | 5  | Всего листов:     | 11 |
| Городской округ   |  |                   |    |
|   | (наименование)   |                   |    |
| Внутригородская территория города федерального значения |  |                   |    |
|   | (наименование)   |                   |    |
| Городское поселение                                     |  |                   |    |
|   | (наименование)   |                   |    |
| Сельское поселение                                      | <b>Пертоминское</b>  |                   |    |
|   | (наименование)   |                   |    |
| Внутригородской район городского округа                 |  |                   |    |
|   | (наименование)   |                   |    |
| Населенный пункт  | <b>деревня</b>   | <b>Уна</b>        |    |
|   | (вид)  | (наименование)    |    |
| Элемент планировочной структуры                         |  |                   |    |
|   | (тип)  | (наименование)    |    |
| Элемент улично-дорожной сети                            |  |                   |    |
|   | (тип)  | (наименование)    |    |
| Земельный участок                                       |  |                   |    |
|   | (номер)  |                   |    |
| Здание (строение), сооружение                           | <b>дом</b>   | <b>14</b>         |    |
|   | (тип)  | (номер)           |    |
|   | (тип)  | (номер)           |    |
|   | (тип)  | (номер)           |    |
| Помещение в пределах здания (сооружения)                |  |                   |    |
|   | (тип)  | (номер)           |    |
| Помещение в пределах квартиры                           |  |                   |    |
|   | (тип)  | (номер)           |    |
| Машино-место  |  |                   |    |
|   | (номер)  |                   |    |
| 2.2.5   | Запись в государственном адресном реестре сделана на основании |                   |    |
|   |  |                   |    |
|   | (наименование основания)                                       |                   |    |
| Дата внесения записи в государственный адресный реестр  |  | <b>19.06.2021</b> |    |



|       |  |                    |
|-------|--|--------------------|
| 2.2.6 | Дополнительные сведения:               |                    |
|       | Кадастровый номер объекта недвижимости |                    |
|       | Почтовый индекс                        | <b>164840</b>      |
|       | Код ОКТМО                              | <b>11652448116</b> |
|       | Иные сведения                          |                    |

|       |  |   |                |
|-------|--|---|----------------|
| 2.3   | По записи  | <b>3</b>                                    |                |
|       |  | (порядковый номер записи)                   |                |
| 2.3.1 | Уникальный регистрационный номер адреса объекта адресации в государственном адресном реестре | <b>13999ae5-a14d-4961-9366-6840a303dba2</b> |                |
| 2.3.2 | Дата последнего обновления записи в государственном адресном реестре                         | <b>15.01.2024 9:41:39</b>                   |                |
| 2.3.3 | Характер сведений государственного адресного реестра (статус записи об объекте)              | <b>Изменен</b>                              |                |
| 2.3.4 | Адрес объекта адресации:   |   |                |
|       | Страна   | <b>Российская Федерация</b>                 |                |
|       | Субъект Российской Федерации   | <b>Архангельская область</b>                |                |
|       |  | (наименование)                              |                |
|       | Федеральная территория   |   |                |
|       |  | (наименование)                              |                |
|       | Муниципальный район  | <b>Приморский</b>                           |                |
|       |  | (наименование)                              |                |
|       | Муниципальный округ  |   |                |
|       |  | (наименование)                              |                |
|       | Городской округ  |   |                |
|       |  | (наименование)                              |                |
|       | Внутригородская территория города федерального значения                                      |   |                |
|       |  | (наименование)                              |                |
|       | Городское поселение  |   |                |
|       |  | (наименование)                              |                |
|       | Сельское поселение   | <b>Пертоминское</b>                         |                |
|       |  | (наименование)                              |                |
|       | Внутригородской район городского округа  |   |                |
|       |  | (наименование)                              |                |
|       | Населенный пункт   | <b>деревня</b>                              | <b>Уна</b>     |
|       |  | (вид)                                       | (наименование) |
|       | Элемент планировочной структуры  |   |                |
|       |  | (тип)                                       | (наименование) |

| Лист № | 7  | Всего листов: | 11  |
|--------|--|---------------|---|
|        | Элемент улично-дорожной сети   |               |   |
|        |  | (тип)         | (наименование)                              |
|        | Земельный участок  |               |   |
|        |  |               | (номер)                                     |
|        | Здание (строение), сооружение  | <b>дом</b>    | <b>14</b>                                   |
|        |  | (тип)         | (номер)                                     |
|        |  | (тип)         | (номер)                                     |
|        |  | (тип)         | (номер)                                     |
|        | Помещение в пределах здания (сооружения)   |               |   |
|        |  | (тип)         | (номер)                                     |
|        | Помещение в пределах квартиры  |               |   |
|        |  | (тип)         | (номер)                                     |
|        | Машино-место   |               |   |
|        |  |               | (номер)                                     |
| 2.3.5  | Запись в государственном адресном реестре сделана на основании                               |               |   |
|        |  |               |   |
|        | (наименование основания)   |               |   |
|        | Дата внесения записи в государственный адресный реестр                                       |               | <b>12.10.2022</b>                           |
| 2.3.6  | Дополнительные сведения:   |               |   |
|        | Кадастровый номер объекта недвижимости   |               | <b>29:16:131001:58</b>                      |
|        | Почтовый индекс  |               | <b>164840</b>                               |
|        | Код ОКТМО  |               | <b>11652448116</b>                          |
|        | Иные сведения  |               |   |
| 2.4    | По записи  |               | <b>4</b>                                    |
|        |  |               | (порядковый номер записи)                   |
| 2.4.1  | Уникальный регистрационный номер адреса объекта адресации в государственном адресном реестре |               | <b>13999ae5-a14d-4961-9366-6840a303dba2</b> |
| 2.4.2  | Дата последнего обновления записи в государственном адресном реестре                         |               | <b>15.01.2024 9:41:39</b>                   |
| 2.4.3  | Характер сведений государственного адресного реестра (статус записи об объекте)              |               | <b>Изменен</b>                              |
| 2.4.4  | Адрес объекта адресации:   |               |   |
|        | Страна   |               | <b>Российская Федерация</b>                 |
|        | Субъект Российской Федерации   |               | <b>Архангельская область</b>                |
|        |  |               | (наименование)                              |
|        | Федеральная территория   |               |   |
|        |  |               | (наименование)                              |
|        | Муниципальный район  |               | <b>Приморский</b>                           |
|        |  |               | (наименование)                              |

|   |                                       |                              |    |
|---|---------------------------------------|------------------------------|----|
| Лист №  | 8                                     | Всего листов:                | 11 |
| Муниципальный округ                                     | (наименование)                        |                              |    |
| Городской округ   | (наименование)                        |                              |    |
| Внутригородская территория города федерального значения | (наименование)                        |                              |    |
| Городское поселение                                     | (наименование)                        |                              |    |
| Сельское поселение                                      | <b>Пертоминское</b><br>(наименование) |                              |    |
| Внутригородской район городского округа                 | (наименование)                        |                              |    |
| Населенный пункт  | <b>деревня</b><br>(вид)               | <b>Уна</b><br>(наименование) |    |
| Элемент планировочной структуры                         | (тип)                                 | (наименование)               |    |
| Элемент улично-дорожной сети                            | (тип)                                 | (наименование)               |    |
| Земельный участок                                       | (номер)                               |                              |    |
| Здание (строение), сооружение                           | <b>дом</b><br>(тип)                   | <b>14</b><br>(номер)         |    |
|   | (тип)                                 | (номер)                      |    |
|   | (тип)                                 | (номер)                      |    |
|   | (тип)                                 | (номер)                      |    |
| Помещение в пределах здания (сооружения)                | (тип)                                 | (номер)                      |    |
| Помещение в пределах квартиры                           | (тип)                                 | (номер)                      |    |
| Машино-место  | (номер)                               |                              |    |

|       |  |                        |  |
|-------|--|------------------------|--|
| 2.4.5 | Запись в государственном адресном реестре сделана на основании |                        |  |
|       |  |                        |  |
|       | (наименование основания)                                       |                        |  |
|       | Дата внесения записи в государственный адресный реестр         | <b>25.11.2022</b>      |  |
| 2.4.6 | Дополнительные сведения:                                       |                        |  |
|       | Кадастровый номер объекта недвижимости                         | <b>29:16:131001:58</b> |  |
|       | Почтовый индекс  | <b>164840</b>          |  |
|       | Код ОКТМО  | <b>11652448116</b>     |  |
|       | Иные сведения  |                        |  |

|       |  |   |
|-------|--|---|
| 2.5   | По записи  | <b>5</b>                                    |
|       |  | (порядковый номер записи)                   |
| 2.5.1 | Уникальный регистрационный номер адреса объекта адресации в государственном адресном реестре | <b>13999ae5-a14d-4961-9366-6840a303dba2</b> |
| 2.5.2 | Дата последнего обновления записи в государственном адресном реестре                         | <b>15.01.2024 9:41:39</b>                   |
| 2.5.3 | Характер сведений государственного адресного реестра (статус записи об объекте)              | <b>Изменен</b>                              |
| 2.5.4 | Адрес объекта адресации:   |   |
|       | Страна   | <b>Российская Федерация</b>                 |
|       | Субъект Российской Федерации   | <b>Архангельская область</b>                |
|       |  | (наименование)                              |
|       | Федеральная территория   |   |
|       |  | (наименование)                              |
|       | Муниципальный район  | <b>Приморский</b>                           |
|       |  | (наименование)                              |
|       | Муниципальный округ  |   |
|       |  | (наименование)                              |
|       | Городской округ  |   |
|       |  | (наименование)                              |
|       | Внутригородская территория города федерального значения                                      |   |
|       |  | (наименование)                              |
|       | Городское поселение  |   |
|       |  | (наименование)                              |
|       | Сельское поселение   | <b>Пертоминское</b>                         |
|       |  | (наименование)                              |

|        |  |                        |                |
|--------|--|------------------------|----------------|
| Лист № | 10   | Всего листов:          | 11             |
|        | Внутригородской район городского округа                        |                        |                |
|        |  | (наименование)         |                |
|        | Населенный пункт   | <b>деревня</b>         | <b>Уна</b>     |
|        |  | (вид)                  | (наименование) |
|        | Элемент планировочной структуры                                |                        |                |
|        |  | (тип)                  | (наименование) |
|        | Элемент улично-дорожной сети                                   |                        |                |
|        |  | (тип)                  | (наименование) |
|        | Земельный участок  |                        |                |
|        |  | (номер)                |                |
|        | Здание (строение), сооружение                                  | <b>дом</b>             | <b>14</b>      |
|        |  | (тип)                  | (номер)        |
|        |  | (тип)                  | (номер)        |
|        |  | (тип)                  | (номер)        |
|        | Помещение в пределах здания (сооружения)                       | (тип)                  | (номер)        |
|        | Помещение в пределах квартиры                                  | (тип)                  | (номер)        |
|        | Машино-место   |                        |                |
|        |  | (номер)                |                |
| 2.5.5  | Запись в государственном адресном реестре сделана на основании |                        |                |
|        |  |                        |                |
|        | (наименование основания)                                       |                        |                |
|        | Дата внесения записи в государственный адресный реестр         | <b>09.09.2023</b>      |                |
| 2.5.6  | Дополнительные сведения:                                       |                        |                |
|        | Кадастровый номер объекта недвижимости                         | <b>29:16:131001:58</b> |                |
|        | Почтовый индекс  | <b>164840</b>          |                |
|        | Код ОКТМО  | <b>11652448116</b>     |                |
|        | Иные сведения  |                        |                |

3. Сведения об органе, изготовившем выписку из государственного адресного реестра

|     |  |                     |
|-----|--|---------------------|
| 3.1 | Наименование территориального органа Федеральной налоговой службы                                      |                     |
|     | <b>МЕЖРЕГИОНАЛЬНАЯ ИНСПЕКЦИЯ ФЕДЕРАЛЬНОЙ НАЛОГОВОЙ СЛУЖБЫ ПО<br/>ЦЕНТРАЛИЗОВАННОЙ ОБРАБОТКЕ ДАННЫХ</b> |                     |
|     |  |                     |
|     | (полное наименование должности)  | (подпись)           |
|     |  | (инициалы, фамилия) |

**ВЫПИСКА**  
из государственного адресного реестра об адресе объекта адресации

|                                      |   |                     |    |
|--------------------------------------|---|---------------------|----|
| Лист №                               | 1 | Всего листов:       | 11 |
| 11.09.2024                           |   | № FV-240911-1184822 |    |
| <b>Здание (строение), сооружение</b> |   |                     |    |
| (вид объекта адресации)              |   |                     |    |

1. Сведения об адресе объекта адресации:

|   |  |   |  |
|---|--|---|--|
| 1.1                                     | Уникальный регистрационный номер адреса объекта адресации в государственном адресном реестре | <b>38286410-e930-4333-b4d4-c2bfd5fac1fa</b> |  |
| 1.2                                     | Дата последнего обновления записи в государственном адресном реестре                         | <b>21.08.2024</b>                           |  |
| 1.3                                     | Характер сведений государственного адресного реестра (статус записи об объекте)              | -   |  |
| 1.4                                     | Адрес объекта адресации:   |   |  |
|   | Страна   | <b>Российская Федерация</b>                 |  |
|   | Субъект Российской Федерации   | <b>Архангельская область</b>                |  |
|   |  | (наименование)                              |  |
|   | Федеральная территория   |   |  |
|   |  | (наименование)                              |  |
|   | Муниципальный район  |   |  |
|   |  | (наименование)                              |  |
|   | Муниципальный округ  | <b>Приморский</b>                           |  |
|   |  | (наименование)                              |  |
|   | Городской округ  |   |  |
|   |  | (наименование)                              |  |
|   | Внутригородская территория города федерального значения                                      |   |  |
|   |  | (наименование)                              |  |
| Городское поселение                     |  |   |  |
|   | (наименование)   |   |  |
| Сельское поселение                      |  |   |  |
|   | (наименование)   |   |  |
| Внутригородской район городского округа |  |   |  |
|   | (наименование)   |   |  |
| Населенный пункт                        | <b>Деревня</b>   | <b>Уна</b>                                  |  |
|   | (вид)  | (наименование)                              |  |

| Лист №                        | 2  | Всего листов:          | 11             |
|-------------------------------|--|------------------------|----------------|
| 1.4                           | Элемент планировочной структуры                                |                        |                |
|                               |  | (тип)                  | (наименование) |
|                               | Элемент улично-дорожной сети                                   |                        |                |
|                               |  | (тип)                  | (наименование) |
|                               | Земельный участок  |                        |                |
|                               |  | (номер)                |                |
|                               | Здание (строение), сооружение                                  | <b>Дом</b>             | <b>3</b>       |
|                               |  | (тип)                  | (номер)        |
|                               |  |                        |                |
|                               |  | (тип)                  | (номер)        |
|                               | Помещение в пределах здания (сооружения)                       |                        |                |
|                               |  | (тип)                  | (номер)        |
| Помещение в пределах квартиры |  |                        |                |
|                               | (тип)  | (номер)                |                |
| Машино-место                  |  |                        |                |
|                               | (номер)  |                        |                |
| 1.5                           | Запись в государственном адресном реестре сделана на основании |                        |                |
|                               | <b>О присвоении адреса</b>                                     | <b>30.07.2024</b>      | <b>№2091</b>   |
|                               | (наименование основания)                                       |                        |                |
|                               | Дата внесения записи в государственный адресный реестр         | <b>21.08.2024</b>      |                |
| 1.6                           | Дополнительные сведения:                                       |                        |                |
|                               | Кадастровый номер объекта недвижимости                         | <b>29:16:131001:61</b> |                |
|                               | Почтовый индекс  | <b>164840</b>          |                |
|                               | Код по ОКТМО   | <b>11552000262</b>     |                |
|                               | Иные сведения  |                        |                |



2. Предыдущие (измененные, аннулированные) сведения об адресе объекта адресации:

|  |  |   |   |
|--|--|---|---|
| Количество предыдущих записей государственного адресного реестра по адресу объекта адресации |  | <b>5</b><br><small>(количество)</small>                       |   |
| 2.1  | По записи  | <b>1</b><br><small>(порядковый номер записи)</small>          |   |
| 2.1.1  | Уникальный регистрационный номер адреса объекта адресации в государственном адресном реестре | <b>38286410-e930-4333-b4d4-c2bfd5fac1fa</b>                   |   |
| 2.1.2  | Дата последнего обновления записи в государственном адресном реестре                         | <b>21.08.2024 9:33:06</b>                                     |   |
| 2.1.3  | Характер сведений государственного адресного реестра (статус записи об объекте)              | <b>Изменен</b>  |   |
| 2.1.4  | Адрес объекта адресации:   |   |   |
|  | Страна   | <b>Российская Федерация</b>                                   |   |
|  | Субъект Российской Федерации   | <b>Архангельская область</b><br><small>(наименование)</small> |   |
|  | Федеральная территория   | <small>(наименование)</small>                                 |   |
|  | Муниципальный район  | <b>Приморский</b><br><small>(наименование)</small>            |   |
|  | Муниципальный округ  | <small>(наименование)</small>                                 |   |
|  | Городской округ  | <small>(наименование)</small>                                 |   |
|  | Внутригородская территория города федерального значения                                      | <small>(наименование)</small>                                 |   |
|  | Городское поселение  | <small>(наименование)</small>                                 |   |
|  | Сельское поселение   | <b>Пертоминское</b><br><small>(наименование)</small>          |   |
|  | Внутригородской район городского округа  | <small>(наименование)</small>                                 |   |
|  | Населенный пункт   | <b>деревня</b><br><small>(вид)</small>                        | <b>Уна</b><br><small>(наименование)</small> |
|  | Элемент планировочной структуры  | <small>(тип)</small>  | <small>(наименование)</small>               |
|  | Элемент улично-дорожной сети   | <small>(тип)</small>  | <small>(наименование)</small>               |

|       |  |   |          |
|-------|--|---|----------|
|       | Земельный участок  |   |          |
|       |  | (номер)                                     |          |
|       | Здание (строение), сооружение  | <b>ДОМ</b>                                  | <b>3</b> |
|       |  | (тип)                                       | (номер)  |
|       |  | (тип)                                       | (номер)  |
|       |  | (тип)                                       | (номер)  |
|       | Помещение в пределах здания (сооружения)   | (тип)                                       | (номер)  |
|       | Помещение в пределах квартиры  | (тип)                                       | (номер)  |
|       | Машино-место   | (номер)                                     |          |
| 2.1.5 | Запись в государственном адресном реестре сделана на основании                               |   |          |
|       |  |   |          |
|       | (наименование основания)   |   |          |
|       | Дата внесения записи в государственный адресный реестр                                       | <b>19.06.2021</b>                           |          |
| 2.1.6 | Дополнительные сведения:   |   |          |
|       | Кадастровый номер объекта недвижимости   |   |          |
|       | Почтовый индекс  | <b>164840</b>                               |          |
|       | Код ОКТМО  | <b>11652448116</b>                          |          |
|       | Иные сведения  |   |          |
| 2.2   | По записи  | <b>2</b>                                    |          |
|       |  | (порядковый номер записи)                   |          |
| 2.2.1 | Уникальный регистрационный номер адреса объекта адресации в государственном адресном реестре | <b>38286410-e930-4333-b4d4-c2bfd5fac1fa</b> |          |
| 2.2.2 | Дата последнего обновления записи в государственном адресном реестре                         | <b>21.08.2024 9:33:06</b>                   |          |
| 2.2.3 | Характер сведений государственного адресного реестра (статус записи об объекте)              | <b>Изменен</b>                              |          |
| 2.2.4 | Адрес объекта адресации:   |   |          |
|       | Страна   | <b>Российская Федерация</b>                 |          |
|       | Субъект Российской Федерации   | <b>Архангельская область</b>                |          |
|       |  | (наименование)                              |          |
|       | Федеральная территория   |   |          |
|       |  | (наименование)                              |          |
|       | Муниципальный район  | <b>Приморский</b>                           |          |
|       |  | (наименование)                              |          |
|       | Муниципальный округ  |   |          |
|       |  | (наименование)                              |          |

|   |  |                              |    |
|---|--|------------------------------|----|
| Лист №  | 5  | Всего листов:                | 11 |
| Городской округ   | (наименование)   |                              |    |
| Внутригородская территория города федерального значения | (наименование)   |                              |    |
| Городское поселение                                     | (наименование)   |                              |    |
| Сельское поселение                                      | <b>Пертоминское</b><br>(наименование)                          |                              |    |
| Внутригородской район городского округа                 | (наименование)   |                              |    |
| Населенный пункт  | <b>деревня</b><br>(вид)  | <b>Уна</b><br>(наименование) |    |
| Элемент планировочной структуры                         | (тип)  | (наименование)               |    |
| Элемент улично-дорожной сети                            | (тип)  | (наименование)               |    |
| Земельный участок                                       | (номер)  |                              |    |
| Здание (строение), сооружение                           | <b>дом</b><br>(тип)  | <b>3</b><br>(номер)          |    |
|   | (тип)  | (номер)                      |    |
|   | (тип)  | (номер)                      |    |
|   | (тип)  | (номер)                      |    |
| Помещение в пределах здания (сооружения)                | (тип)  | (номер)                      |    |
| Помещение в пределах квартиры                           | (тип)  | (номер)                      |    |
| Машино-место  | (номер)  |                              |    |
| 2.2.5   | Запись в государственном адресном реестре сделана на основании |                              |    |
|   |  |                              |    |
|   | (наименование основания)                                       |                              |    |
| Дата внесения записи в государственный адресный реестр  |  | <b>12.10.2022</b>            |    |

|       |  |                        |
|-------|--|------------------------|
| 2.2.6 | Дополнительные сведения:               |                        |
|       | Кадастровый номер объекта недвижимости | <b>29:16:131001:61</b> |
|       | Почтовый индекс                        | <b>164840</b>          |
|       | Код ОКТМО                              | <b>11652448116</b>     |
|       | Иные сведения                          |                        |

|       |  |  |                |                |
|-------|--|--|----------------|----------------|
| 2.3   | По записи  | <b>3</b><br>(порядковый номер записи)          |                |                |
| 2.3.1 | Уникальный регистрационный номер адреса объекта адресации в государственном адресном реестре | <b>38286410-e930-4333-b4d4-c2bfd5fac1fa</b>    |                |                |
| 2.3.2 | Дата последнего обновления записи в государственном адресном реестре                         | <b>21.08.2024 9:33:06</b>                      |                |                |
| 2.3.3 | Характер сведений государственного адресного реестра (статус записи об объекте)              | <b>Изменен</b>                                 |                |                |
| 2.3.4 | Адрес объекта адресации:   |  |                |                |
|       | Страна   | <b>Российская Федерация</b>                    |                |                |
|       | Субъект Российской Федерации   | <b>Архангельская область</b><br>(наименование) |                |                |
|       | Федеральная территория   | (наименование)                                 |                |                |
|       | Муниципальный район  | <b>Приморский</b><br>(наименование)            |                |                |
|       | Муниципальный округ  | (наименование)                                 |                |                |
|       | Городской округ  | (наименование)                                 |                |                |
|       | Внутригородская территория города федерального значения                                      | (наименование)                                 |                |                |
|       | Городское поселение  | (наименование)                                 |                |                |
|       | Сельское поселение   | <b>Пертоминское</b><br>(наименование)          |                |                |
|       | Внутригородской район городского округа  | (наименование)                                 |                |                |
|       | Населенный пункт   | <b>деревня</b>                                 | <b>Уна</b>     |                |
|       |  | (вид)  | (наименование) |                |
|       | Элемент планировочной структуры  | (тип)  |                | (наименование) |

|        |  |               |   |
|--------|--|---------------|---|
| Лист № | 7  | Всего листов: | 11  |
|        | Элемент улично-дорожной сети   |               |   |
|        |  | (тип)         | (наименование)                              |
|        | Земельный участок  |               |   |
|        |  |               | (номер)                                     |
|        | Здание (строение), сооружение  | <b>дом</b>    | <b>3</b>                                    |
|        |  | (тип)         | (номер)                                     |
|        |  | (тип)         | (номер)                                     |
|        |  | (тип)         | (номер)                                     |
|        | Помещение в пределах здания (сооружения)   |               |   |
|        |  | (тип)         | (номер)                                     |
|        | Помещение в пределах квартиры  |               |   |
|        |  | (тип)         | (номер)                                     |
|        | Машино-место   |               |   |
|        |  |               | (номер)                                     |
| 2.3.5  | Запись в государственном адресном реестре сделана на основании                               |               |   |
|        |  |               |   |
|        | (наименование основания)   |               |   |
|        | Дата внесения записи в государственный адресный реестр                                       |               | <b>25.11.2022</b>                           |
| 2.3.6  | Дополнительные сведения:   |               |   |
|        | Кадастровый номер объекта недвижимости   |               | <b>29:16:131001:61</b>                      |
|        | Почтовый индекс  |               | <b>164840</b>                               |
|        | Код ОКТМО  |               | <b>11652448116</b>                          |
|        | Иные сведения  |               |   |
| 2.4    | По записи  |               | <b>4</b>                                    |
|        |  |               | (порядковый номер записи)                   |
| 2.4.1  | Уникальный регистрационный номер адреса объекта адресации в государственном адресном реестре |               | <b>38286410-e930-4333-b4d4-c2bfd5fac1fa</b> |
| 2.4.2  | Дата последнего обновления записи в государственном адресном реестре                         |               | <b>21.08.2024 9:33:06</b>                   |
| 2.4.3  | Характер сведений государственного адресного реестра (статус записи об объекте)              |               | <b>Изменен</b>                              |
| 2.4.4  | Адрес объекта адресации:   |               |   |
|        | Страна   |               | <b>Российская Федерация</b>                 |
|        | Субъект Российской Федерации   |               | <b>Архангельская область</b>                |
|        |  |               | (наименование)                              |
|        | Федеральная территория   |               |   |
|        |  |               | (наименование)                              |
|        | Муниципальный район  |               | <b>Приморский</b>                           |
|        |  |               | (наименование)                              |

|   |                                       |                              |    |
|---|---------------------------------------|------------------------------|----|
| Лист №  | 8                                     | Всего листов:                | 11 |
| Муниципальный округ                                     | (наименование)                        |                              |    |
| Городской округ   | (наименование)                        |                              |    |
| Внутригородская территория города федерального значения | (наименование)                        |                              |    |
| Городское поселение                                     | (наименование)                        |                              |    |
| Сельское поселение                                      | <b>Пертоминское</b><br>(наименование) |                              |    |
| Внутригородской район городского округа                 | (наименование)                        |                              |    |
| Населенный пункт  | <b>деревня</b><br>(вид)               | <b>Уна</b><br>(наименование) |    |
| Элемент планировочной структуры                         | (тип)                                 | (наименование)               |    |
| Элемент улично-дорожной сети                            | (тип)                                 | (наименование)               |    |
| Земельный участок                                       | (номер)                               |                              |    |
| Здание (строение), сооружение                           | <b>дом</b><br>(тип)                   | <b>3</b><br>(номер)          |    |
|   | (тип)                                 | (номер)                      |    |
|   | (тип)                                 | (номер)                      |    |
|   | (тип)                                 | (номер)                      |    |
| Помещение в пределах здания (сооружения)                | (тип)                                 | (номер)                      |    |
| Помещение в пределах квартиры                           | (тип)                                 | (номер)                      |    |
| Машино-место  | (номер)                               |                              |    |

|       |  |                        |  |
|-------|--|------------------------|--|
| 2.4.5 | Запись в государственном адресном реестре сделана на основании |                        |  |
|       |  |                        |  |
|       | (наименование основания)                                       |                        |  |
|       | Дата внесения записи в государственный адресный реестр         | <b>09.09.2023</b>      |  |
| 2.4.6 | Дополнительные сведения:                                       |                        |  |
|       | Кадастровый номер объекта недвижимости                         | <b>29:16:131001:61</b> |  |
|       | Почтовый индекс  | <b>164840</b>          |  |
|       | Код ОКТМО  | <b>11652448116</b>     |  |
|       | Иные сведения  |                        |  |

|       |  |   |
|-------|--|---|
| 2.5   | По записи  | <b>5</b>                                    |
|       |  | (порядковый номер записи)                   |
| 2.5.1 | Уникальный регистрационный номер адреса объекта адресации в государственном адресном реестре | <b>38286410-e930-4333-b4d4-c2bfd5fac1fa</b> |
| 2.5.2 | Дата последнего обновления записи в государственном адресном реестре                         | <b>21.08.2024 9:33:06</b>                   |
| 2.5.3 | Характер сведений государственного адресного реестра (статус записи об объекте)              | <b>Изменен</b>                              |
| 2.5.4 | Адрес объекта адресации:   |   |
|       | Страна   | <b>Российская Федерация</b>                 |
|       | Субъект Российской Федерации   | <b>Архангельская область</b>                |
|       |  | (наименование)                              |
|       | Федеральная территория   |   |
|       |  | (наименование)                              |
|       | Муниципальный район  |   |
|       |  | (наименование)                              |
|       | Муниципальный округ  | <b>Приморский</b>                           |
|       |  | (наименование)                              |
|       | Городской округ  |   |
|       |  | (наименование)                              |
|       | Внутригородская территория города федерального значения                                      |   |
|       |  | (наименование)                              |
|       | Городское поселение  |   |
|       |  | (наименование)                              |
|       | Сельское поселение   |   |
|       |  | (наименование)                              |

|  |  |                           |                        |
|--|--|---------------------------|------------------------|
| Лист №                                   | 10   | Всего листов:             | 11                     |
| Внутригородской район городского округа  |  |                           |                        |
|  | (наименование)   |                           |                        |
| Населенный пункт                         | <b>деревня</b>   | <b>Уна</b>                |                        |
|  | (вид)  | (наименование)            |                        |
| Элемент планировочной структуры          |  |                           |                        |
|  | (тип)  | (наименование)            |                        |
| Элемент улично-дорожной сети             |  |                           |                        |
|  | (тип)  | (наименование)            |                        |
| Земельный участок                        |  |                           |                        |
|  | (номер)  |                           |                        |
| Здание (строение), сооружение            | <b>ДОМ</b>   | <b>3</b>                  |                        |
|  | (тип)  | (номер)                   |                        |
|  |  |                           |                        |
|  | (тип)  | (номер)                   |                        |
| Помещение в пределах здания (сооружения) |  |                           |                        |
|  | (тип)  | (номер)                   |                        |
| Помещение в пределах квартиры            |  |                           |                        |
|  | (тип)  | (номер)                   |                        |
| Машино-место                             |  |                           |                        |
|  | (номер)  |                           |                        |
| 2.5.5                                    | Запись в государственном адресном реестре сделана на основании   |                           |                        |
|  | <b>Закон субъекта РФ О СТАТУСЕ И ГРАНИЦАХ ТЕРРИТОРИЙ МУНИЦИПАЛЬНЫХ ОБРАЗОВАНИЙ В АРХАНГЕЛЬСКОЙ ОБЛАСТИ</b> | <b>23.09.2004 0:00:00</b> | <b>№258-внеоч.-ОЗ</b>  |
|  | (наименование основания)   |                           |                        |
|  | Дата внесения записи в государственный адресный реестр   |                           | <b>15.01.2024</b>      |
| 2.5.6                                    | Дополнительные сведения:   |                           |                        |
|  | Кадастровый номер объекта недвижимости   |                           | <b>29:16:131001:61</b> |
|  | Почтовый индекс  |                           | <b>164840</b>          |
|  | Код ОКТМО  |                           | <b>11552000262</b>     |
|  | Иные сведения  |                           |                        |





**ВЫПИСКА**  
из государственного адресного реестра об адресе объекта адресации

|                                      |   |                     |    |
|--------------------------------------|---|---------------------|----|
| Лист №                               | 1 | Всего листов:       | 11 |
| 11.09.2024                           |   | № FV-240911-1184824 |    |
| <b>Здание (строение), сооружение</b> |   |                     |    |
| (вид объекта адресации)              |   |                     |    |

1. Сведения об адресе объекта адресации:

|   |  |   |  |
|---|--|---|--|
| 1.1                                     | Уникальный регистрационный номер адреса объекта адресации в государственном адресном реестре | <b>1e306128-f0af-4c02-a703-abf32ba23877</b> |  |
| 1.2                                     | Дата последнего обновления записи в государственном адресном реестре                         | <b>21.08.2024</b>                           |  |
| 1.3                                     | Характер сведений государственного адресного реестра (статус записи об объекте)              | -   |  |
| 1.4                                     | Адрес объекта адресации:   |   |  |
|   | Страна   | <b>Российская Федерация</b>                 |  |
|   | Субъект Российской Федерации   | <b>Архангельская область</b>                |  |
|   |  | (наименование)                              |  |
|   | Федеральная территория   |   |  |
|   |  | (наименование)                              |  |
|   | Муниципальный район  |   |  |
|   |  | (наименование)                              |  |
|   | Муниципальный округ  | <b>Приморский</b>                           |  |
|   |  | (наименование)                              |  |
|   | Городской округ  |   |  |
|   |  | (наименование)                              |  |
|   | Внутригородская территория города федерального значения                                      |   |  |
|   |  | (наименование)                              |  |
| Городское поселение                     |  |   |  |
|   | (наименование)   |   |  |
| Сельское поселение                      |  |   |  |
|   | (наименование)   |   |  |
| Внутригородской район городского округа |  |   |  |
|   | (наименование)   |   |  |
| Населенный пункт                        | <b>Деревня</b>   | <b>Уна</b>                                  |  |
|   | (вид)  | (наименование)                              |  |

|  |  |                        |                |         |
|--|--|------------------------|----------------|---------|
| Лист №                                   | 2  | Всего листов:          | 11             |         |
| 1.4                                      | Элемент планировочной структуры                                |                        |                |         |
|  |  | (тип)                  | (наименование) |         |
|  | Элемент улично-дорожной сети                                   |                        |                |         |
|  |  | (тип)                  | (наименование) |         |
|  | Земельный участок  |                        |                |         |
|  |  | (номер)                |                |         |
|  | Здание (строение), сооружение                                  | <b>Дом</b>             | <b>25</b>      |         |
|  |  |                        | (тип)          | (номер) |
|  |  |                        |                |         |
|  |  |                        | (тип)          | (номер) |
| Помещение в пределах здания (сооружения) |  |                        |                |         |
|  |  | (тип)                  | (номер)        |         |
| Помещение в пределах квартиры            |  |                        |                |         |
|  |  | (тип)                  | (номер)        |         |
| Машино-место                             |  |                        |                |         |
|  |  |                        | (номер)        |         |
| 1.5                                      | Запись в государственном адресном реестре сделана на основании |                        |                |         |
|  | <b>О присвоении адреса</b>                                     | <b>30.07.2024</b>      | <b>№2091</b>   |         |
|  |  |                        |                |         |
|  | (наименование основания)                                       |                        |                |         |
|  | Дата внесения записи в государственный адресный реестр         | <b>21.08.2024</b>      |                |         |
| 1.6                                      | Дополнительные сведения:                                       |                        |                |         |
|  | Кадастровый номер объекта недвижимости                         | <b>29:16:131001:62</b> |                |         |
|  | Почтовый индекс  | <b>164840</b>          |                |         |
|  | Код по ОКТМО   | <b>11552000262</b>     |                |         |
|  | Иные сведения  |                        |                |         |

2. Предыдущие (измененные, аннулированные) сведения об адресе объекта адресации:

|  |  |   |   |
|--|--|---|---|
| Количество предыдущих записей государственного адресного реестра по адресу объекта адресации |  | <b>5</b><br><small>(количество)</small>                       |   |
| 2.1  | По записи  | <b>1</b><br><small>(порядковый номер записи)</small>          |   |
| 2.1.1  | Уникальный регистрационный номер адреса объекта адресации в государственном адресном реестре | <b>1e306128-f0af-4c02-a703-abf32ba23877</b>                   |   |
| 2.1.2  | Дата последнего обновления записи в государственном адресном реестре                         | <b>21.08.2024 9:33:06</b>                                     |   |
| 2.1.3  | Характер сведений государственного адресного реестра (статус записи об объекте)              | <b>Изменен</b>  |   |
| 2.1.4  | Адрес объекта адресации:   |   |   |
|  | Страна   | <b>Российская Федерация</b>                                   |   |
|  | Субъект Российской Федерации   | <b>Архангельская область</b><br><small>(наименование)</small> |   |
|  | Федеральная территория   | <small>(наименование)</small>                                 |   |
|  | Муниципальный район  | <b>Приморский</b><br><small>(наименование)</small>            |   |
|  | Муниципальный округ  | <small>(наименование)</small>                                 |   |
|  | Городской округ  | <small>(наименование)</small>                                 |   |
|  | Внутригородская территория города федерального значения                                      | <small>(наименование)</small>                                 |   |
|  | Городское поселение  | <small>(наименование)</small>                                 |   |
|  | Сельское поселение   | <b>Пертоминское</b><br><small>(наименование)</small>          |   |
|  | Внутригородской район городского округа  | <small>(наименование)</small>                                 |   |
|  | Населенный пункт   | <b>деревня</b><br><small>(вид)</small>                        | <b>Уна</b><br><small>(наименование)</small> |
|  | Элемент планировочной структуры  | <small>(тип)</small>  | <small>(наименование)</small>               |
|  | Элемент улично-дорожной сети   | <small>(тип)</small>  | <small>(наименование)</small>               |

|        |   |               |    |
|--------|---|---------------|----|
| Лист № | 4 | Всего листов: | 11 |
|--------|---|---------------|----|

|       |  |                    |           |
|-------|--|--------------------|-----------|
|       | Земельный участок  | (номер)            |           |
|       | Здание (строение), сооружение                                  | <b>ДОМ</b>         | <b>25</b> |
|       |  | (тип)              | (номер)   |
|       |  | (тип)              | (номер)   |
|       |  | (тип)              | (номер)   |
|       | Помещение в пределах здания (сооружения)                       | (тип)              | (номер)   |
|       | Помещение в пределах квартиры                                  | (тип)              | (номер)   |
|       | Машино-место   | (номер)            |           |
| 2.1.5 | Запись в государственном адресном реестре сделана на основании |                    |           |
|       | (наименование основания)                                       |                    |           |
|       | Дата внесения записи в государственный адресный реестр         | <b>19.06.2021</b>  |           |
| 2.1.6 | Дополнительные сведения:                                       |                    |           |
|       | Кадастровый номер объекта недвижимости                         |                    |           |
|       | Почтовый индекс  | <b>164840</b>      |           |
|       | Код ОКТМО  | <b>11652448116</b> |           |
|       | Иные сведения  |                    |           |

|       |  |   |
|-------|--|---|
| 2.2   | По записи  | <b>2</b>                                    |
|       |  | (порядковый номер записи)                   |
| 2.2.1 | Уникальный регистрационный номер адреса объекта адресации в государственном адресном реестре | <b>1e306128-f0af-4c02-a703-abf32ba23877</b> |
| 2.2.2 | Дата последнего обновления записи в государственном адресном реестре                         | <b>21.08.2024 9:33:06</b>                   |
| 2.2.3 | Характер сведений государственного адресного реестра (статус записи об объекте)              | <b>Изменен</b>                              |
| 2.2.4 | Адрес объекта адресации:   |   |
|       | Страна   | <b>Российская Федерация</b>                 |
|       | Субъект Российской Федерации   | <b>Архангельская область</b>                |
|       |  | (наименование)                              |
|       | Федеральная территория   |   |
|       |  | (наименование)                              |
|       | Муниципальный район  | <b>Приморский</b>                           |
|       |  | (наименование)                              |
|       | Муниципальный округ  |   |
|       |  | (наименование)                              |

|   |  |                   |    |
|---|--|-------------------|----|
| Лист №  | 5  | Всего листов:     | 11 |
| Городской округ   |  |                   |    |
|   | (наименование)   |                   |    |
| Внутригородская территория города федерального значения |  |                   |    |
|   | (наименование)   |                   |    |
| Городское поселение                                     |  |                   |    |
|   | (наименование)   |                   |    |
| Сельское поселение                                      | <b>Пертоминское</b>  |                   |    |
|   | (наименование)   |                   |    |
| Внутригородской район городского округа                 |  |                   |    |
|   | (наименование)   |                   |    |
| Населенный пункт  | <b>деревня</b>   | <b>Уна</b>        |    |
|   | (вид)  | (наименование)    |    |
| Элемент планировочной структуры                         |  |                   |    |
|   | (тип)  | (наименование)    |    |
| Элемент улично-дорожной сети                            |  |                   |    |
|   | (тип)  | (наименование)    |    |
| Земельный участок                                       |  |                   |    |
|   | (номер)  |                   |    |
| Здание (строение), сооружение                           | <b>дом</b>   | <b>25</b>         |    |
|   | (тип)  | (номер)           |    |
|   | (тип)  | (номер)           |    |
|   | (тип)  | (номер)           |    |
| Помещение в пределах здания (сооружения)                |  |                   |    |
|   | (тип)  | (номер)           |    |
| Помещение в пределах квартиры                           |  |                   |    |
|   | (тип)  | (номер)           |    |
| Машино-место  |  |                   |    |
|   | (номер)  |                   |    |
| 2.2.5   | Запись в государственном адресном реестре сделана на основании |                   |    |
|   |  |                   |    |
|   | (наименование основания)                                       |                   |    |
| Дата внесения записи в государственный адресный реестр  |  | <b>12.10.2022</b> |    |

|       |  |                        |
|-------|--|------------------------|
| 2.2.6 | Дополнительные сведения:               |                        |
|       | Кадастровый номер объекта недвижимости | <b>29:16:131001:62</b> |
|       | Почтовый индекс                        | <b>164840</b>          |
|       | Код ОКТМО                              | <b>11652448116</b>     |
|       | Иные сведения                          |                        |

|       |  |   |                |
|-------|--|---|----------------|
| 2.3   | По записи  | <b>3</b>                                    |                |
|       |  | (порядковый номер записи)                   |                |
| 2.3.1 | Уникальный регистрационный номер адреса объекта адресации в государственном адресном реестре | <b>1e306128-f0af-4c02-a703-abf32ba23877</b> |                |
| 2.3.2 | Дата последнего обновления записи в государственном адресном реестре                         | <b>21.08.2024 9:33:06</b>                   |                |
| 2.3.3 | Характер сведений государственного адресного реестра (статус записи об объекте)              | <b>Изменен</b>                              |                |
| 2.3.4 | Адрес объекта адресации:   |   |                |
|       | Страна   | <b>Российская Федерация</b>                 |                |
|       | Субъект Российской Федерации   | <b>Архангельская область</b>                |                |
|       |  | (наименование)                              |                |
|       | Федеральная территория   |   |                |
|       |  | (наименование)                              |                |
|       | Муниципальный район  | <b>Приморский</b>                           |                |
|       |  | (наименование)                              |                |
|       | Муниципальный округ  |   |                |
|       |  | (наименование)                              |                |
|       | Городской округ  |   |                |
|       |  | (наименование)                              |                |
|       | Внутригородская территория города федерального значения                                      |   |                |
|       |  | (наименование)                              |                |
|       | Городское поселение  |   |                |
|       |  | (наименование)                              |                |
|       | Сельское поселение   | <b>Пертоминское</b>                         |                |
|       |  | (наименование)                              |                |
|       | Внутригородской район городского округа  |   |                |
|       |  | (наименование)                              |                |
|       | Населенный пункт   | <b>деревня</b>                              | <b>Уна</b>     |
|       |  | (вид)                                       | (наименование) |
|       | Элемент планировочной структуры  |   |                |
|       |  | (тип)                                       | (наименование) |

| Лист № | 7  | Всего листов:                               | 11             |
|--------|--|---|----------------|
|        | Элемент улично-дорожной сети   |   |                |
|        |  | (тип)                                       | (наименование) |
|        | Земельный участок  |   | (номер)        |
|        | Здание (строение), сооружение  | <b>дом</b>                                  | <b>25</b>      |
|        |  | (тип)                                       | (номер)        |
|        |  | (тип)                                       | (номер)        |
|        |  | (тип)                                       | (номер)        |
|        | Помещение в пределах здания (сооружения)   | (тип)                                       | (номер)        |
|        | Помещение в пределах квартиры  | (тип)                                       | (номер)        |
|        | Машино-место   |   | (номер)        |
| 2.3.5  | Запись в государственном адресном реестре сделана на основании                               |   |                |
|        |  |   |                |
|        | (наименование основания)   |   |                |
|        | Дата внесения записи в государственный адресный реестр                                       | <b>25.11.2022</b>                           |                |
| 2.3.6  | Дополнительные сведения:   |   |                |
|        | Кадастровый номер объекта недвижимости   | <b>29:16:131001:62</b>                      |                |
|        | Почтовый индекс  | <b>164840</b>                               |                |
|        | Код ОКТМО  | <b>11652448116</b>                          |                |
|        | Иные сведения  |   |                |
| 2.4    | По записи  | <b>4</b>                                    |                |
|        |  | (порядковый номер записи)                   |                |
| 2.4.1  | Уникальный регистрационный номер адреса объекта адресации в государственном адресном реестре | <b>1e306128-f0af-4c02-a703-abf32ba23877</b> |                |
| 2.4.2  | Дата последнего обновления записи в государственном адресном реестре                         | <b>21.08.2024 9:33:06</b>                   |                |
| 2.4.3  | Характер сведений государственного адресного реестра (статус записи об объекте)              | <b>Изменен</b>                              |                |
| 2.4.4  | Адрес объекта адресации:   |   |                |
|        | Страна   | <b>Российская Федерация</b>                 |                |
|        | Субъект Российской Федерации   | <b>Архангельская область</b>                |                |
|        |  | (наименование)                              |                |
|        | Федеральная территория   |   |                |
|        |  | (наименование)                              |                |
|        | Муниципальный район  | <b>Приморский</b>                           |                |
|        |  | (наименование)                              |                |



|   |                                       |                              |    |
|---|---------------------------------------|------------------------------|----|
| Лист №  | 8                                     | Всего листов:                | 11 |
| Муниципальный округ                                     | (наименование)                        |                              |    |
| Городской округ   | (наименование)                        |                              |    |
| Внутригородская территория города федерального значения | (наименование)                        |                              |    |
| Городское поселение                                     | (наименование)                        |                              |    |
| Сельское поселение                                      | <b>Пертоминское</b><br>(наименование) |                              |    |
| Внутригородской район городского округа                 | (наименование)                        |                              |    |
| Населенный пункт  | <b>деревня</b><br>(вид)               | <b>Уна</b><br>(наименование) |    |
| Элемент планировочной структуры                         | (тип)                                 | (наименование)               |    |
| Элемент улично-дорожной сети                            | (тип)                                 | (наименование)               |    |
| Земельный участок                                       | (номер)                               |                              |    |
| Здание (строение), сооружение                           | <b>дом</b><br>(тип)                   | <b>25</b><br>(номер)         |    |
|   | (тип)                                 | (номер)                      |    |
|   | (тип)                                 | (номер)                      |    |
|   | (тип)                                 | (номер)                      |    |
| Помещение в пределах здания (сооружения)                | (тип)                                 | (номер)                      |    |
| Помещение в пределах квартиры                           | (тип)                                 | (номер)                      |    |
| Машино-место  | (номер)                               |                              |    |

|       |  |                        |  |
|-------|--|------------------------|--|
| 2.4.5 | Запись в государственном адресном реестре сделана на основании |                        |  |
|       |  |                        |  |
|       | (наименование основания)                                       |                        |  |
|       | Дата внесения записи в государственный адресный реестр         | <b>09.09.2023</b>      |  |
| 2.4.6 | Дополнительные сведения:                                       |                        |  |
|       | Кадастровый номер объекта недвижимости                         | <b>29:16:131001:62</b> |  |
|       | Почтовый индекс  | <b>164840</b>          |  |
|       | Код ОКТМО  | <b>11652448116</b>     |  |
|       | Иные сведения  |                        |  |

|       |  |   |
|-------|--|---|
| 2.5   | По записи  | <b>5</b>                                    |
|       |  | (порядковый номер записи)                   |
| 2.5.1 | Уникальный регистрационный номер адреса объекта адресации в государственном адресном реестре | <b>1e306128-f0af-4c02-a703-abf32ba23877</b> |
| 2.5.2 | Дата последнего обновления записи в государственном адресном реестре                         | <b>21.08.2024 9:33:06</b>                   |
| 2.5.3 | Характер сведений государственного адресного реестра (статус записи об объекте)              | <b>Изменен</b>                              |
| 2.5.4 | Адрес объекта адресации:   |   |
|       | Страна   | <b>Российская Федерация</b>                 |
|       | Субъект Российской Федерации   | <b>Архангельская область</b>                |
|       |  | (наименование)                              |
|       | Федеральная территория   |   |
|       |  | (наименование)                              |
|       | Муниципальный район  |   |
|       |  | (наименование)                              |
|       | Муниципальный округ  | <b>Приморский</b>                           |
|       |  | (наименование)                              |
|       | Городской округ  |   |
|       |  | (наименование)                              |
|       | Внутригородская территория города федерального значения                                      |   |
|       |  | (наименование)                              |
|       | Городское поселение  |   |
|       |  | (наименование)                              |
|       | Сельское поселение   |   |
|       |  | (наименование)                              |

|  |  |                           |                        |
|--|--|---------------------------|------------------------|
| Лист №                                   | 10   | Всего листов:             | 11                     |
| Внутригородской район городского округа  |  |                           |                        |
|  | (наименование)   |                           |                        |
| Населенный пункт                         | <b>деревня</b>   | <b>Уна</b>                |                        |
|  | (вид)  | (наименование)            |                        |
| Элемент планировочной структуры          |  |                           |                        |
|  | (тип)  | (наименование)            |                        |
| Элемент улично-дорожной сети             |  |                           |                        |
|  | (тип)  | (наименование)            |                        |
| Земельный участок                        |  |                           |                        |
|  | (номер)  |                           |                        |
| Здание (строение), сооружение            | <b>дом</b>   | <b>25</b>                 |                        |
|  | (тип)  | (номер)                   |                        |
|  |  |                           |                        |
|  | (тип)  | (номер)                   |                        |
| Помещение в пределах здания (сооружения) |  |                           |                        |
|  | (тип)  | (номер)                   |                        |
| Помещение в пределах квартиры            |  |                           |                        |
|  | (тип)  | (номер)                   |                        |
| Машино-место                             |  |                           |                        |
|  | (номер)  |                           |                        |
| 2.5.5                                    | Запись в государственном адресном реестре сделана на основании   |                           |                        |
|  | <b>Закон субъекта РФ О СТАТУСЕ И ГРАНИЦАХ ТЕРРИТОРИЙ МУНИЦИПАЛЬНЫХ ОБРАЗОВАНИЙ В АРХАНГЕЛЬСКОЙ ОБЛАСТИ</b> | <b>23.09.2004 0:00:00</b> | <b>№258-внеоч.-ОЗ</b>  |
|  | (наименование основания)   |                           |                        |
|  | Дата внесения записи в государственный адресный реестр   |                           | <b>15.01.2024</b>      |
| 2.5.6                                    | Дополнительные сведения:   |                           |                        |
|  | Кадастровый номер объекта недвижимости   |                           | <b>29:16:131001:62</b> |
|  | Почтовый индекс  |                           | <b>164840</b>          |
|  | Код ОКТМО  |                           | <b>11552000262</b>     |
|  | Иные сведения  |                           |                        |

3. Сведения об органе, изготовившем выписку из государственного адресного реестра

|     |  |                     |
|-----|--|---------------------|
| 3.1 | Наименование территориального органа Федеральной налоговой службы                                      |                     |
|     | <b>МЕЖРЕГИОНАЛЬНАЯ ИНСПЕКЦИЯ ФЕДЕРАЛЬНОЙ НАЛОГОВОЙ СЛУЖБЫ ПО<br/>ЦЕНТРАЛИЗОВАННОЙ ОБРАБОТКЕ ДАННЫХ</b> |                     |
|     |  |                     |
|     | (полное наименование должности)  | (подпись)           |
|     |  | (инициалы, фамилия) |

**ВЫПИСКА**  
из государственного адресного реестра об адресе объекта адресации

|                                      |   |                     |    |
|--------------------------------------|---|---------------------|----|
| Лист №                               | 1 | Всего листов:       | 11 |
| 11.09.2024                           |   | № FV-240911-1184826 |    |
| <b>Здание (строение), сооружение</b> |   |                     |    |
| (вид объекта адресации)              |   |                     |    |

1. Сведения об адресе объекта адресации:

|   |  |   |  |
|---|--|---|--|
| 1.1                                     | Уникальный регистрационный номер адреса объекта адресации в государственном адресном реестре | <b>73da9aa8-0289-4568-aa21-1f4c97650ce7</b> |  |
| 1.2                                     | Дата последнего обновления записи в государственном адресном реестре                         | <b>21.08.2024</b>                           |  |
| 1.3                                     | Характер сведений государственного адресного реестра (статус записи об объекте)              | -   |  |
| 1.4                                     | Адрес объекта адресации:   |   |  |
|   | Страна   | <b>Российская Федерация</b>                 |  |
|   | Субъект Российской Федерации   | <b>Архангельская область</b>                |  |
|   |  | (наименование)                              |  |
|   | Федеральная территория   |   |  |
|   |  | (наименование)                              |  |
|   | Муниципальный район  |   |  |
|   |  | (наименование)                              |  |
|   | Муниципальный округ  | <b>Приморский</b>                           |  |
|   |  | (наименование)                              |  |
|   | Городской округ  |   |  |
|   |  | (наименование)                              |  |
|   | Внутригородская территория города федерального значения                                      |   |  |
|   |  | (наименование)                              |  |
| Городское поселение                     |  |   |  |
|   | (наименование)   |   |  |
| Сельское поселение                      |  |   |  |
|   | (наименование)   |   |  |
| Внутригородской район городского округа |  |   |  |
|   | (наименование)   |   |  |
| Населенный пункт                        | <b>Деревня</b>   | <b>Уна</b>                                  |  |
|   | (вид)  | (наименование)                              |  |

| Лист №                                   | 2  | Всего листов:            | 11             |         |
|--|--|--------------------------|----------------|---------|
| 1.4                                      | Элемент планировочной структуры                                |                          |                |         |
|  |  | (тип)                    | (наименование) |         |
|  | Элемент улично-дорожной сети                                   |                          |                |         |
|  |  | (тип)                    | (наименование) |         |
|  | Земельный участок  |                          |                |         |
|  |  | (номер)                  |                |         |
|  | Здание (строение), сооружение                                  | <b>Дом</b>               | <b>12</b>      |         |
|  |  |                          | (тип)          | (номер) |
|  |  |                          | (тип)          | (номер) |
|  |  |                          | (тип)          | (номер) |
| Помещение в пределах здания (сооружения) |  |                          |                |         |
|  |  | (тип)                    | (номер)        |         |
| Помещение в пределах квартиры            |  |                          |                |         |
|  |  | (тип)                    | (номер)        |         |
| Машино-место                             |  |                          |                |         |
|  |  |                          | (номер)        |         |
| 1.5                                      | Запись в государственном адресном реестре сделана на основании |                          |                |         |
|  | <b>О присвоении адреса</b>                                     | <b>30.07.2024</b>        | <b>№2091</b>   |         |
|  |  |                          |                |         |
|  | (наименование основания)                                       |                          |                |         |
|  | Дата внесения записи в государственный адресный реестр         | <b>21.08.2024</b>        |                |         |
| 1.6                                      | Дополнительные сведения:                                       |                          |                |         |
|  | Кадастровый номер объекта недвижимости                         | <b>29:16:000000:1338</b> |                |         |
|  | Почтовый индекс  | <b>164840</b>            |                |         |
|  | Код по ОКТМО   | <b>11552000262</b>       |                |         |
|  | Иные сведения  |                          |                |         |

2. Предыдущие (измененные, аннулированные) сведения об адресе объекта адресации:

|  |  |   |   |
|--|--|---|---|
| Количество предыдущих записей государственного адресного реестра по адресу объекта адресации |  | <b>5</b><br><small>(количество)</small>                       |   |
| 2.1  | По записи  | <b>1</b><br><small>(порядковый номер записи)</small>          |   |
| 2.1.1  | Уникальный регистрационный номер адреса объекта адресации в государственном адресном реестре | <b>73da9aa8-0289-4568-aa21-1f4c97650ce7</b>                   |   |
| 2.1.2  | Дата последнего обновления записи в государственном адресном реестре                         | <b>21.08.2024 9:04:18</b>                                     |   |
| 2.1.3  | Характер сведений государственного адресного реестра (статус записи об объекте)              | <b>Изменен</b>  |   |
| 2.1.4  | Адрес объекта адресации:   |   |   |
|  | Страна   | <b>Российская Федерация</b>                                   |   |
|  | Субъект Российской Федерации   | <b>Архангельская область</b><br><small>(наименование)</small> |   |
|  | Федеральная территория   | <small>(наименование)</small>                                 |   |
|  | Муниципальный район  | <b>Приморский</b><br><small>(наименование)</small>            |   |
|  | Муниципальный округ  | <small>(наименование)</small>                                 |   |
|  | Городской округ  | <small>(наименование)</small>                                 |   |
|  | Внутригородская территория города федерального значения                                      | <small>(наименование)</small>                                 |   |
|  | Городское поселение  | <small>(наименование)</small>                                 |   |
|  | Сельское поселение   | <b>Пертоминское</b><br><small>(наименование)</small>          |   |
|  | Внутригородской район городского округа  | <small>(наименование)</small>                                 |   |
|  | Населенный пункт   | <b>деревня</b><br><small>(вид)</small>                        | <b>Уна</b><br><small>(наименование)</small> |
|  | Элемент планировочной структуры  | <small>(тип)</small>  | <small>(наименование)</small>               |
|  | Элемент улично-дорожной сети   | <small>(тип)</small>  | <small>(наименование)</small>               |

|       |  |   |           |
|-------|--|---|-----------|
|       | Земельный участок  |   |           |
|       |  | (номер)                                     |           |
|       | Здание (строение), сооружение  | <b>дом</b>                                  | <b>12</b> |
|       |  | (тип)                                       | (номер)   |
|       |  | (тип)                                       | (номер)   |
|       |  | (тип)                                       | (номер)   |
|       | Помещение в пределах здания (сооружения)   | (тип)                                       | (номер)   |
|       | Помещение в пределах квартиры  | (тип)                                       | (номер)   |
|       | Машино-место   | (номер)                                     |           |
| 2.1.5 | Запись в государственном адресном реестре сделана на основании                               |   |           |
|       | (наименование основания)   |   |           |
|       | Дата внесения записи в государственный адресный реестр                                       | <b>19.06.2021</b>                           |           |
| 2.1.6 | Дополнительные сведения:   |   |           |
|       | Кадастровый номер объекта недвижимости   |   |           |
|       | Почтовый индекс  | <b>164840</b>                               |           |
|       | Код ОКТМО  | <b>11652448116</b>                          |           |
|       | Иные сведения  |   |           |
| 2.2   | По записи  | <b>2</b>                                    |           |
|       |  | (порядковый номер записи)                   |           |
| 2.2.1 | Уникальный регистрационный номер адреса объекта адресации в государственном адресном реестре | <b>73da9aa8-0289-4568-aa21-1f4c97650ce7</b> |           |
| 2.2.2 | Дата последнего обновления записи в государственном адресном реестре                         | <b>21.08.2024 9:04:18</b>                   |           |
| 2.2.3 | Характер сведений государственного адресного реестра (статус записи об объекте)              | <b>Изменен</b>                              |           |
| 2.2.4 | Адрес объекта адресации:   |   |           |
|       | Страна   | <b>Российская Федерация</b>                 |           |
|       | Субъект Российской Федерации   | <b>Архангельская область</b>                |           |
|       |  | (наименование)                              |           |
|       | Федеральная территория   |   |           |
|       |  | (наименование)                              |           |
|       | Муниципальный район  | <b>Приморский</b>                           |           |
|       |  | (наименование)                              |           |
|       | Муниципальный округ  |   |           |
|       |  | (наименование)                              |           |



|   |  |                   |    |
|---|--|-------------------|----|
| Лист №  | 5  | Всего листов:     | 11 |
| Городской округ   |  |                   |    |
|   | (наименование)   |                   |    |
| Внутригородская территория города федерального значения |  |                   |    |
|   | (наименование)   |                   |    |
| Городское поселение                                     |  |                   |    |
|   | (наименование)   |                   |    |
| Сельское поселение                                      | <b>Пертоминское</b>  |                   |    |
|   | (наименование)   |                   |    |
| Внутригородской район городского округа                 |  |                   |    |
|   | (наименование)   |                   |    |
| Населенный пункт  | <b>деревня</b>   | <b>Уна</b>        |    |
|   | (вид)  | (наименование)    |    |
| Элемент планировочной структуры                         |  |                   |    |
|   | (тип)  | (наименование)    |    |
| Элемент улично-дорожной сети                            |  |                   |    |
|   | (тип)  | (наименование)    |    |
| Земельный участок                                       |  |                   |    |
|   | (номер)  |                   |    |
| Здание (строение), сооружение                           | <b>дом</b>   | <b>12</b>         |    |
|   | (тип)  | (номер)           |    |
|   | (тип)  | (номер)           |    |
|   | (тип)  | (номер)           |    |
| Помещение в пределах здания (сооружения)                |  |                   |    |
|   | (тип)  | (номер)           |    |
| Помещение в пределах квартиры                           |  |                   |    |
|   | (тип)  | (номер)           |    |
| Машино-место  |  |                   |    |
|   | (номер)  |                   |    |
| 2.2.5   | Запись в государственном адресном реестре сделана на основании |                   |    |
|   |  |                   |    |
|   | (наименование основания)                                       |                   |    |
| Дата внесения записи в государственный адресный реестр  |  | <b>12.10.2022</b> |    |

|       |  |                          |
|-------|--|--------------------------|
| 2.2.6 | Дополнительные сведения:               |                          |
|       | Кадастровый номер объекта недвижимости | <b>29:16:000000:1338</b> |
|       | Почтовый индекс                        | <b>164840</b>            |
|       | Код ОКТМО                              | <b>11652448116</b>       |
|       | Иные сведения                          |                          |

|       |  |   |                |
|-------|--|---|----------------|
| 2.3   | По записи  | <b>3</b>                                    |                |
|       |  | (порядковый номер записи)                   |                |
| 2.3.1 | Уникальный регистрационный номер адреса объекта адресации в государственном адресном реестре | <b>73da9aa8-0289-4568-aa21-1f4c97650ce7</b> |                |
| 2.3.2 | Дата последнего обновления записи в государственном адресном реестре                         | <b>21.08.2024 9:04:18</b>                   |                |
| 2.3.3 | Характер сведений государственного адресного реестра (статус записи об объекте)              | <b>Изменен</b>                              |                |
| 2.3.4 | Адрес объекта адресации:   |   |                |
|       | Страна   | <b>Российская Федерация</b>                 |                |
|       | Субъект Российской Федерации   | <b>Архангельская область</b>                |                |
|       |  | (наименование)                              |                |
|       | Федеральная территория   |   |                |
|       |  | (наименование)                              |                |
|       | Муниципальный район  | <b>Приморский</b>                           |                |
|       |  | (наименование)                              |                |
|       | Муниципальный округ  |   |                |
|       |  | (наименование)                              |                |
|       | Городской округ  |   |                |
|       |  | (наименование)                              |                |
|       | Внутригородская территория города федерального значения                                      |   |                |
|       |  | (наименование)                              |                |
|       | Городское поселение  |   |                |
|       |  | (наименование)                              |                |
|       | Сельское поселение   | <b>Пертоминское</b>                         |                |
|       |  | (наименование)                              |                |
|       | Внутригородской район городского округа  |   |                |
|       |  | (наименование)                              |                |
|       | Населенный пункт   | <b>деревня</b>                              | <b>Уна</b>     |
|       |  | (вид)                                       | (наименование) |
|       | Элемент планировочной структуры  |   |                |
|       |  | (тип)                                       | (наименование) |

|        |  |   |                |
|--------|--|---|----------------|
| Лист № | 7  | Всего листов:                               | 11             |
|        | Элемент улично-дорожной сети   |   |                |
|        |  | (тип)                                       | (наименование) |
|        | Земельный участок  |   | (номер)        |
|        | Здание (строение), сооружение  | <b>дом</b>                                  | <b>12</b>      |
|        |  | (тип)                                       | (номер)        |
|        |  | (тип)                                       | (номер)        |
|        |  | (тип)                                       | (номер)        |
|        | Помещение в пределах здания (сооружения)   | (тип)                                       | (номер)        |
|        | Помещение в пределах квартиры  | (тип)                                       | (номер)        |
|        | Машино-место   |   | (номер)        |
| 2.3.5  | Запись в государственном адресном реестре сделана на основании                               |   |                |
|        |  |   |                |
|        | (наименование основания)   |   |                |
|        | Дата внесения записи в государственный адресный реестр                                       | <b>25.11.2022</b>                           |                |
| 2.3.6  | Дополнительные сведения:   |   |                |
|        | Кадастровый номер объекта недвижимости   | <b>29:16:000000:1338</b>                    |                |
|        | Почтовый индекс  | <b>164840</b>                               |                |
|        | Код ОКТМО  | <b>11652448116</b>                          |                |
|        | Иные сведения  |   |                |
| 2.4    | По записи  | <b>4</b>                                    |                |
|        |  | (порядковый номер записи)                   |                |
| 2.4.1  | Уникальный регистрационный номер адреса объекта адресации в государственном адресном реестре | <b>73da9aa8-0289-4568-aa21-1f4c97650ce7</b> |                |
| 2.4.2  | Дата последнего обновления записи в государственном адресном реестре                         | <b>21.08.2024 9:04:18</b>                   |                |
| 2.4.3  | Характер сведений государственного адресного реестра (статус записи об объекте)              | <b>Изменен</b>                              |                |
| 2.4.4  | Адрес объекта адресации:   |   |                |
|        | Страна   | <b>Российская Федерация</b>                 |                |
|        | Субъект Российской Федерации   | <b>Архангельская область</b>                |                |
|        |  | (наименование)                              |                |
|        | Федеральная территория   |   |                |
|        |  | (наименование)                              |                |
|        | Муниципальный район  | <b>Приморский</b>                           |                |
|        |  | (наименование)                              |                |

|   |                                       |                              |    |
|---|---------------------------------------|------------------------------|----|
| Лист №  | 8                                     | Всего листов:                | 11 |
| Муниципальный округ                                     | (наименование)                        |                              |    |
| Городской округ   | (наименование)                        |                              |    |
| Внутригородская территория города федерального значения | (наименование)                        |                              |    |
| Городское поселение                                     | (наименование)                        |                              |    |
| Сельское поселение                                      | <b>Пертоминское</b><br>(наименование) |                              |    |
| Внутригородской район городского округа                 | (наименование)                        |                              |    |
| Населенный пункт  | <b>деревня</b><br>(вид)               | <b>Уна</b><br>(наименование) |    |
| Элемент планировочной структуры                         | (тип)                                 | (наименование)               |    |
| Элемент улично-дорожной сети                            | (тип)                                 | (наименование)               |    |
| Земельный участок                                       | (номер)                               |                              |    |
| Здание (строение), сооружение                           | <b>дом</b><br>(тип)                   | <b>12</b><br>(номер)         |    |
|   | (тип)                                 | (номер)                      |    |
|   | (тип)                                 | (номер)                      |    |
|   | (тип)                                 | (номер)                      |    |
| Помещение в пределах здания (сооружения)                | (тип)                                 | (номер)                      |    |
| Помещение в пределах квартиры                           | (тип)                                 | (номер)                      |    |
| Машино-место  | (номер)                               |                              |    |

|       |  |  |                          |
|-------|--|--|--------------------------|
| 2.4.5 | Запись в государственном адресном реестре сделана на основании |  |                          |
|       |  |  |                          |
|       | (наименование основания)                                       |  |                          |
|       | Дата внесения записи в государственный адресный реестр         |  | <b>09.09.2023</b>        |
| 2.4.6 | Дополнительные сведения:                                       |  |                          |
|       | Кадастровый номер объекта недвижимости                         |  | <b>29:16:000000:1338</b> |
|       | Почтовый индекс  |  | <b>164840</b>            |
|       | Код ОКТМО  |  | <b>11652448116</b>       |
|       | Иные сведения  |  |                          |

|       |  |  |
|-------|--|--|
| 2.5   | По записи  | <b>5</b><br>(порядковый номер записи)          |
| 2.5.1 | Уникальный регистрационный номер адреса объекта адресации в государственном адресном реестре | <b>73da9aa8-0289-4568-aa21-1f4c97650ce7</b>    |
| 2.5.2 | Дата последнего обновления записи в государственном адресном реестре                         | <b>21.08.2024 9:04:18</b>                      |
| 2.5.3 | Характер сведений государственного адресного реестра (статус записи об объекте)              | <b>Изменен</b>                                 |
| 2.5.4 | Адрес объекта адресации:   |  |
|       | Страна   | <b>Российская Федерация</b>                    |
|       | Субъект Российской Федерации   | <b>Архангельская область</b><br>(наименование) |
|       | Федеральная территория   | (наименование)                                 |
|       | Муниципальный район  | (наименование)                                 |
|       | Муниципальный округ  | <b>Приморский</b><br>(наименование)            |
|       | Городской округ  | (наименование)                                 |
|       | Внутригородская территория города федерального значения                                      | (наименование)                                 |
|       | Городское поселение  | (наименование)                                 |
|       | Сельское поселение   | (наименование)                                 |

| Лист № | 10   | Всего листов:             | 11                       |
|--------|--|---------------------------|--------------------------|
|        | Внутригородской район городского округа  |                           |                          |
|        |  | (наименование)            |                          |
|        | Населенный пункт   | <b>деревня</b>            | <b>Уна</b>               |
|        |  | (вид)                     | (наименование)           |
|        | Элемент планировочной структуры  |                           |                          |
|        |  | (тип)                     | (наименование)           |
|        | Элемент улично-дорожной сети   |                           |                          |
|        |  | (тип)                     | (наименование)           |
|        | Земельный участок  |                           |                          |
|        |  | (номер)                   |                          |
|        | Здание (строение), сооружение  | <b>ДОМ</b>                | <b>12</b>                |
|        |  | (тип)                     | (номер)                  |
|        |  | (тип)                     | (номер)                  |
|        |  | (тип)                     | (номер)                  |
|        | Помещение в пределах здания (сооружения)   | (тип)                     | (номер)                  |
|        | Помещение в пределах квартиры  | (тип)                     | (номер)                  |
|        | Машино-место   |                           |                          |
|        |  | (номер)                   |                          |
| 2.5.5  | Запись в государственном адресном реестре сделана на основании   |                           |                          |
|        | <b>Закон субъекта РФ О СТАТУСЕ И ГРАНИЦАХ ТЕРРИТОРИЙ МУНИЦИПАЛЬНЫХ ОБРАЗОВАНИЙ В АРХАНГЕЛЬСКОЙ ОБЛАСТИ</b> | <b>23.09.2004 0:00:00</b> | <b>№258-внеоч.-ОЗ</b>    |
|        | (наименование основания)   |                           |                          |
|        | Дата внесения записи в государственный адресный реестр   |                           | <b>15.01.2024</b>        |
| 2.5.6  | Дополнительные сведения:   |                           |                          |
|        | Кадастровый номер объекта недвижимости   |                           | <b>29:16:000000:1338</b> |
|        | Почтовый индекс  |                           | <b>164840</b>            |
|        | Код ОКТМО  |                           | <b>11552000262</b>       |
|        | Иные сведения  |                           |                          |

3. Сведения об органе, изготовившем выписку из государственного адресного реестра

|     |  |                     |
|-----|--|---------------------|
| 3.1 | Наименование территориального органа Федеральной налоговой службы                                      |                     |
|     | <b>МЕЖРЕГИОНАЛЬНАЯ ИНСПЕКЦИЯ ФЕДЕРАЛЬНОЙ НАЛОГОВОЙ СЛУЖБЫ ПО<br/>ЦЕНТРАЛИЗОВАННОЙ ОБРАБОТКЕ ДАННЫХ</b> |                     |
|     |  |                     |
|     | (полное наименование должности)  | (подпись)           |
|     |  | (инициалы, фамилия) |

**ВЫПИСКА**  
из государственного адресного реестра об адресе объекта адресации

|                                      |   |                     |    |
|--------------------------------------|---|---------------------|----|
| Лист №                               | 1 | Всего листов:       | 11 |
| 11.09.2024                           |   | № FV-240911-1184828 |    |
| <b>Здание (строение), сооружение</b> |   |                     |    |
| (вид объекта адресации)              |   |                     |    |

1. Сведения об адресе объекта адресации:

|   |  |  |  |
|---|--|--|--|
| 1.1                                     | Уникальный регистрационный номер адреса объекта адресации в государственном адресном реестре | <b>7ceb64c-68b4-4c40-84c4-1dc6988bc32c</b> |  |
| 1.2                                     | Дата последнего обновления записи в государственном адресном реестре                         | <b>21.08.2024</b>                          |  |
| 1.3                                     | Характер сведений государственного адресного реестра (статус записи об объекте)              | -  |  |
| 1.4                                     | Адрес объекта адресации:   |  |  |
|   | Страна   | <b>Российская Федерация</b>                |  |
|   | Субъект Российской Федерации   | <b>Архангельская область</b>               |  |
|   |  | (наименование)                             |  |
|   | Федеральная территория   |  |  |
|   |  | (наименование)                             |  |
|   | Муниципальный район  |  |  |
|   |  | (наименование)                             |  |
|   | Муниципальный округ  | <b>Приморский</b>                          |  |
|   |  | (наименование)                             |  |
|   | Городской округ  |  |  |
|   |  | (наименование)                             |  |
|   | Внутригородская территория города федерального значения                                      |  |  |
| (наименование)                          |  |  |  |
| Городское поселение                     |  |  |  |
|   | (наименование)   |  |  |
| Сельское поселение                      |  |  |  |
|   | (наименование)   |  |  |
| Внутригородской район городского округа |  |  |  |
|   | (наименование)   |  |  |
| Населенный пункт                        | <b>Деревня</b>   | <b>Уна</b>                                 |  |
|   | (вид)  | (наименование)                             |  |



| Лист №                                   | 2  | Всего листов:            | 11             |         |
|--|--|--------------------------|----------------|---------|
| 1.4                                      | Элемент планировочной структуры                                |                          |                |         |
|  |  | (тип)                    | (наименование) |         |
|  | Элемент улично-дорожной сети                                   |                          |                |         |
|  |  | (тип)                    | (наименование) |         |
|  | Земельный участок  |                          |                |         |
|  |  | (номер)                  |                |         |
|  | Здание (строение), сооружение                                  | <b>Дом</b>               | <b>13</b>      |         |
|  |  |                          | (тип)          | (номер) |
|  |  |                          | (тип)          | (номер) |
|  |  |                          | (тип)          | (номер) |
| Помещение в пределах здания (сооружения) |  |                          |                |         |
|  |  | (тип)                    | (номер)        |         |
| Помещение в пределах квартиры            |  |                          |                |         |
|  |  | (тип)                    | (номер)        |         |
| Машино-место                             |  |                          |                |         |
|  |  |                          | (номер)        |         |
| 1.5                                      | Запись в государственном адресном реестре сделана на основании |                          |                |         |
|  | <b>О присвоении адреса</b>                                     | <b>30.07.2024</b>        | <b>№2091</b>   |         |
|  |  |                          |                |         |
|  | (наименование основания)                                       |                          |                |         |
|  | Дата внесения записи в государственный адресный реестр         | <b>21.08.2024</b>        |                |         |
| 1.6                                      | Дополнительные сведения:                                       |                          |                |         |
|  | Кадастровый номер объекта недвижимости                         | <b>29:16:000000:1339</b> |                |         |
|  | Почтовый индекс  | <b>164840</b>            |                |         |
|  | Код по ОКТМО   | <b>11552000262</b>       |                |         |
|  | Иные сведения  |                          |                |         |

2. Предыдущие (измененные, аннулированные) сведения об адресе объекта адресации:

|  |  |   |   |
|--|--|---|---|
| Количество предыдущих записей государственного адресного реестра по адресу объекта адресации |  | <b>5</b><br><small>(количество)</small>                       |   |
| 2.1  | По записи  | <b>1</b><br><small>(порядковый номер записи)</small>          |   |
| 2.1.1  | Уникальный регистрационный номер адреса объекта адресации в государственном адресном реестре | <b>7ceb64c-68b4-4c40-84c4-1dc6988bc32c</b>                    |   |
| 2.1.2  | Дата последнего обновления записи в государственном адресном реестре                         | <b>21.08.2024 9:04:18</b>                                     |   |
| 2.1.3  | Характер сведений государственного адресного реестра (статус записи об объекте)              | <b>Изменен</b>  |   |
| 2.1.4  | Адрес объекта адресации:   |   |   |
|  | Страна   | <b>Российская Федерация</b>                                   |   |
|  | Субъект Российской Федерации   | <b>Архангельская область</b><br><small>(наименование)</small> |   |
|  | Федеральная территория   | <small>(наименование)</small>                                 |   |
|  | Муниципальный район  | <b>Приморский</b><br><small>(наименование)</small>            |   |
|  | Муниципальный округ  | <small>(наименование)</small>                                 |   |
|  | Городской округ  | <small>(наименование)</small>                                 |   |
|  | Внутригородская территория города федерального значения                                      | <small>(наименование)</small>                                 |   |
|  | Городское поселение  | <small>(наименование)</small>                                 |   |
|  | Сельское поселение   | <b>Пертоминское</b><br><small>(наименование)</small>          |   |
|  | Внутригородской район городского округа  | <small>(наименование)</small>                                 |   |
|  | Населенный пункт   | <b>деревня</b><br><small>(вид)</small>                        | <b>Уна</b><br><small>(наименование)</small> |
|  | Элемент планировочной структуры  | <small>(тип)</small>  | <small>(наименование)</small>               |
|  | Элемент улично-дорожной сети   | <small>(тип)</small>  | <small>(наименование)</small>               |

|       |  |  |           |
|-------|--|--|-----------|
|       | Земельный участок  | (номер)                                    |           |
|       | Здание (строение), сооружение  | <b>дом</b>                                 | <b>13</b> |
|       |  | (тип)                                      | (номер)   |
|       |  | (тип)                                      | (номер)   |
|       |  | (тип)                                      | (номер)   |
|       | Помещение в пределах здания (сооружения)   | (тип)                                      | (номер)   |
|       | Помещение в пределах квартиры  | (тип)                                      | (номер)   |
|       | Машино-место   | (номер)                                    |           |
| 2.1.5 | Запись в государственном адресном реестре сделана на основании                               |  |           |
|       | (наименование основания)   |  |           |
|       | Дата внесения записи в государственный адресный реестр                                       | <b>19.06.2021</b>                          |           |
| 2.1.6 | Дополнительные сведения:   |  |           |
|       | Кадастровый номер объекта недвижимости   |  |           |
|       | Почтовый индекс  | <b>164840</b>                              |           |
|       | Код ОКТМО  | <b>11652448116</b>                         |           |
|       | Иные сведения  |  |           |
| 2.2   | По записи  | <b>2</b>                                   |           |
|       |  | (порядковый номер записи)                  |           |
| 2.2.1 | Уникальный регистрационный номер адреса объекта адресации в государственном адресном реестре | <b>7ceb64c-68b4-4c40-84c4-1dc6988bc32c</b> |           |
| 2.2.2 | Дата последнего обновления записи в государственном адресном реестре                         | <b>21.08.2024 9:04:18</b>                  |           |
| 2.2.3 | Характер сведений государственного адресного реестра (статус записи об объекте)              | <b>Изменен</b>                             |           |
| 2.2.4 | Адрес объекта адресации:   |  |           |
|       | Страна   | <b>Российская Федерация</b>                |           |
|       | Субъект Российской Федерации   | <b>Архангельская область</b>               |           |
|       |  | (наименование)                             |           |
|       | Федеральная территория   |  |           |
|       |  | (наименование)                             |           |
|       | Муниципальный район  | <b>Приморский</b>                          |           |
|       |  | (наименование)                             |           |
|       | Муниципальный округ  |  |           |
|       |  | (наименование)                             |           |

|   |  |                              |                   |
|---|--|------------------------------|-------------------|
| Лист №  | 5  | Всего листов:                | 11                |
| Городской округ   | (наименование)   |                              |                   |
| Внутригородская территория города федерального значения | (наименование)   |                              |                   |
| Городское поселение                                     | (наименование)   |                              |                   |
| Сельское поселение                                      | <b>Пертоминское</b><br>(наименование)                          |                              |                   |
| Внутригородской район городского округа                 | (наименование)   |                              |                   |
| Населенный пункт  | <b>деревня</b><br>(вид)  | <b>Уна</b><br>(наименование) |                   |
| Элемент планировочной структуры                         | (тип)  | (наименование)               |                   |
| Элемент улично-дорожной сети                            | (тип)  | (наименование)               |                   |
| Земельный участок                                       | (номер)  |                              |                   |
| Здание (строение), сооружение                           | <b>дом</b><br>(тип)  | <b>13</b><br>(номер)         |                   |
|   | (тип)  | (номер)                      |                   |
|   | (тип)  | (номер)                      |                   |
|   | (тип)  | (номер)                      |                   |
| Помещение в пределах здания (сооружения)                | (тип)  | (номер)                      |                   |
| Помещение в пределах квартиры                           | (тип)  | (номер)                      |                   |
| Машино-место  | (номер)  |                              |                   |
| 2.2.5   | Запись в государственном адресном реестре сделана на основании |                              |                   |
|   |  |                              |                   |
|   | (наименование основания)                                       |                              |                   |
| Дата внесения записи в государственный адресный реестр  |  |                              | <b>12.10.2022</b> |

|       |  |                          |
|-------|--|--------------------------|
| 2.2.6 | Дополнительные сведения:               |                          |
|       | Кадастровый номер объекта недвижимости | <b>29:16:000000:1339</b> |
|       | Почтовый индекс                        | <b>164840</b>            |
|       | Код ОКТМО                              | <b>11652448116</b>       |
|       | Иные сведения                          |                          |

|       |  |  |                |
|-------|--|--|----------------|
| 2.3   | По записи  | <b>3</b>                                   |                |
|       |  | (порядковый номер записи)                  |                |
| 2.3.1 | Уникальный регистрационный номер адреса объекта адресации в государственном адресном реестре | <b>7ceb64c-68b4-4c40-84c4-1dc6988bc32c</b> |                |
| 2.3.2 | Дата последнего обновления записи в государственном адресном реестре                         | <b>21.08.2024 9:04:18</b>                  |                |
| 2.3.3 | Характер сведений государственного адресного реестра (статус записи об объекте)              | <b>Изменен</b>                             |                |
| 2.3.4 | Адрес объекта адресации:   |  |                |
|       | Страна   | <b>Российская Федерация</b>                |                |
|       | Субъект Российской Федерации   | <b>Архангельская область</b>               |                |
|       |  | (наименование)                             |                |
|       | Федеральная территория   |  |                |
|       |  | (наименование)                             |                |
|       | Муниципальный район  | <b>Приморский</b>                          |                |
|       |  | (наименование)                             |                |
|       | Муниципальный округ  |  |                |
|       |  | (наименование)                             |                |
|       | Городской округ  |  |                |
|       |  | (наименование)                             |                |
|       | Внутригородская территория города федерального значения                                      |  |                |
|       |  | (наименование)                             |                |
|       | Городское поселение  |  |                |
|       |  | (наименование)                             |                |
|       | Сельское поселение   | <b>Пертоминское</b>                        |                |
|       |  | (наименование)                             |                |
|       | Внутригородской район городского округа  |  |                |
|       |  | (наименование)                             |                |
|       | Населенный пункт   | <b>деревня</b>                             | <b>Уна</b>     |
|       |  | (вид)                                      | (наименование) |
|       | Элемент планировочной структуры  |  |                |
|       |  | (тип)                                      | (наименование) |

|        |  |               |   |
|--------|--|---------------|---|
| Лист № | 7  | Всего листов: | 11  |
|        | Элемент улично-дорожной сети   |               |   |
|        |  | (тип)         | (наименование)                              |
|        | Земельный участок  |               |   |
|        |  |               | (номер)                                     |
|        | Здание (строение), сооружение  | <b>дом</b>    | <b>13</b>                                   |
|        |  | (тип)         | (номер)                                     |
|        |  | (тип)         | (номер)                                     |
|        |  | (тип)         | (номер)                                     |
|        | Помещение в пределах здания (сооружения)   |               |   |
|        |  | (тип)         | (номер)                                     |
|        | Помещение в пределах квартиры  |               |   |
|        |  | (тип)         | (номер)                                     |
|        | Машино-место   |               |   |
|        |  |               | (номер)                                     |
| 2.3.5  | Запись в государственном адресном реестре сделана на основании                               |               |   |
|        |  |               |   |
|        | (наименование основания)   |               |   |
|        | Дата внесения записи в государственный адресный реестр                                       |               | <b>25.11.2022</b>                           |
| 2.3.6  | Дополнительные сведения:   |               |   |
|        | Кадастровый номер объекта недвижимости   |               | <b>29:16:000000:1339</b>                    |
|        | Почтовый индекс  |               | <b>164840</b>                               |
|        | Код ОКТМО  |               | <b>11652448116</b>                          |
|        | Иные сведения  |               |   |
| 2.4    | По записи  |               | <b>4</b>                                    |
|        |  |               | (порядковый номер записи)                   |
| 2.4.1  | Уникальный регистрационный номер адреса объекта адресации в государственном адресном реестре |               | <b>7cebc64c-68b4-4c40-84c4-1dc6988bc32c</b> |
| 2.4.2  | Дата последнего обновления записи в государственном адресном реестре                         |               | <b>21.08.2024 9:04:18</b>                   |
| 2.4.3  | Характер сведений государственного адресного реестра (статус записи об объекте)              |               | <b>Изменен</b>                              |
| 2.4.4  | Адрес объекта адресации:   |               |   |
|        | Страна   |               | <b>Российская Федерация</b>                 |
|        | Субъект Российской Федерации   |               | <b>Архангельская область</b>                |
|        |  |               | (наименование)                              |
|        | Федеральная территория   |               |   |
|        |  |               | (наименование)                              |
|        | Муниципальный район  |               | <b>Приморский</b>                           |
|        |  |               | (наименование)                              |

|   |                                       |                              |    |
|---|---------------------------------------|------------------------------|----|
| Лист №  | 8                                     | Всего листов:                | 11 |
| Муниципальный округ                                     | (наименование)                        |                              |    |
| Городской округ   | (наименование)                        |                              |    |
| Внутригородская территория города федерального значения | (наименование)                        |                              |    |
| Городское поселение                                     | (наименование)                        |                              |    |
| Сельское поселение                                      | <b>Пертоминское</b><br>(наименование) |                              |    |
| Внутригородской район городского округа                 | (наименование)                        |                              |    |
| Населенный пункт  | <b>деревня</b><br>(вид)               | <b>Уна</b><br>(наименование) |    |
| Элемент планировочной структуры                         | (тип)                                 | (наименование)               |    |
| Элемент улично-дорожной сети                            | (тип)                                 | (наименование)               |    |
| Земельный участок                                       | (номер)                               |                              |    |
| Здание (строение), сооружение                           | <b>дом</b><br>(тип)                   | <b>13</b><br>(номер)         |    |
|   | (тип)                                 | (номер)                      |    |
|   | (тип)                                 | (номер)                      |    |
|   | (тип)                                 | (номер)                      |    |
| Помещение в пределах здания (сооружения)                | (тип)                                 | (номер)                      |    |
| Помещение в пределах квартиры                           | (тип)                                 | (номер)                      |    |
| Машино-место  | (номер)                               |                              |    |

|       |  |                          |  |
|-------|--|--------------------------|--|
| 2.4.5 | Запись в государственном адресном реестре сделана на основании |                          |  |
|       |  |                          |  |
|       | (наименование основания)                                       |                          |  |
|       | Дата внесения записи в государственный адресный реестр         | <b>09.09.2023</b>        |  |
| 2.4.6 | Дополнительные сведения:                                       |                          |  |
|       | Кадастровый номер объекта недвижимости                         | <b>29:16:000000:1339</b> |  |
|       | Почтовый индекс  | <b>164840</b>            |  |
|       | Код ОКТМО  | <b>11652448116</b>       |  |
|       | Иные сведения  |                          |  |

|       |  |   |
|-------|--|---|
| 2.5   | По записи  | <b>5</b>                                    |
|       |  | (порядковый номер записи)                   |
| 2.5.1 | Уникальный регистрационный номер адреса объекта адресации в государственном адресном реестре | <b>7cebc64c-68b4-4c40-84c4-1dc6988bc32c</b> |
| 2.5.2 | Дата последнего обновления записи в государственном адресном реестре                         | <b>21.08.2024 9:04:18</b>                   |
| 2.5.3 | Характер сведений государственного адресного реестра (статус записи об объекте)              | <b>Изменен</b>                              |
| 2.5.4 | Адрес объекта адресации:   |   |
|       | Страна   | <b>Российская Федерация</b>                 |
|       | Субъект Российской Федерации   | <b>Архангельская область</b>                |
|       |  | (наименование)                              |
|       | Федеральная территория   |   |
|       |  | (наименование)                              |
|       | Муниципальный район  |   |
|       |  | (наименование)                              |
|       | Муниципальный округ  | <b>Приморский</b>                           |
|       |  | (наименование)                              |
|       | Городской округ  |   |
|       |  | (наименование)                              |
|       | Внутригородская территория города федерального значения                                      |   |
|       |  | (наименование)                              |
|       | Городское поселение  |   |
|       |  | (наименование)                              |
|       | Сельское поселение   |   |
|       |  | (наименование)                              |



|  |  |                           |                          |
|--|--|---------------------------|--------------------------|
| Лист №                                   | 10   | Всего листов:             | 11                       |
| Внутригородской район городского округа  |  |                           |                          |
|  | (наименование)   |                           |                          |
| Населенный пункт                         | <b>деревня</b>   | <b>Уна</b>                |                          |
|  | (вид)  | (наименование)            |                          |
| Элемент планировочной структуры          |  |                           |                          |
|  | (тип)  | (наименование)            |                          |
| Элемент улично-дорожной сети             |  |                           |                          |
|  | (тип)  | (наименование)            |                          |
| Земельный участок                        |  |                           |                          |
|  | (номер)  |                           |                          |
| Здание (строение), сооружение            | <b>дом</b>   | <b>13</b>                 |                          |
|  | (тип)  | (номер)                   |                          |
|  |  |                           |                          |
|  | (тип)  | (номер)                   |                          |
| Помещение в пределах здания (сооружения) |  |                           |                          |
|  | (тип)  | (номер)                   |                          |
| Помещение в пределах квартиры            |  |                           |                          |
|  | (тип)  | (номер)                   |                          |
| Машино-место                             |  |                           |                          |
|  | (номер)  |                           |                          |
| 2.5.5                                    | Запись в государственном адресном реестре сделана на основании   |                           |                          |
|  | <b>Закон субъекта РФ О СТАТУСЕ И ГРАНИЦАХ ТЕРРИТОРИЙ МУНИЦИПАЛЬНЫХ ОБРАЗОВАНИЙ В АРХАНГЕЛЬСКОЙ ОБЛАСТИ</b> | <b>23.09.2004 0:00:00</b> | <b>№258-внеоч.-ОЗ</b>    |
|  | (наименование основания)   |                           |                          |
|  | Дата внесения записи в государственный адресный реестр   |                           | <b>15.01.2024</b>        |
| 2.5.6                                    | Дополнительные сведения:   |                           |                          |
|  | Кадастровый номер объекта недвижимости   |                           | <b>29:16:000000:1339</b> |
|  | Почтовый индекс  |                           | <b>164840</b>            |
|  | Код ОКТМО  |                           | <b>11552000262</b>       |
|  | Иные сведения  |                           |                          |

3. Сведения об органе, изготовившем выписку из государственного адресного реестра

|     |  |           |                     |
|-----|--|-----------|---------------------|
| 3.1 | Наименование территориального органа Федеральной налоговой службы                                      |           |                     |
|     | <b>МЕЖРЕГИОНАЛЬНАЯ ИНСПЕКЦИЯ ФЕДЕРАЛЬНОЙ НАЛОГОВОЙ СЛУЖБЫ ПО<br/>ЦЕНТРАЛИЗОВАННОЙ ОБРАБОТКЕ ДАННЫХ</b> |           |                     |
|     |  |           |                     |
|     | (полное наименование должности)  | (подпись) | (инициалы, фамилия) |

**ВЫПИСКА**

**из государственного адресного реестра об адресе объекта адресации**

|                                      |   |                     |    |
|--------------------------------------|---|---------------------|----|
| Лист №                               | 1 | Всего листов:       | 11 |
| 11.09.2024                           |   | № FV-240911-1184830 |    |
| <b>Здание (строение), сооружение</b> |   |                     |    |
| (вид объекта адресации)              |   |                     |    |

1. Сведения об адресе объекта адресации:

|   |  |   |  |
|---|--|---|--|
| 1.1                                     | Уникальный регистрационный номер адреса объекта адресации в государственном адресном реестре | <b>8e2700a6-92b8-4136-b725-a7305e3986c6</b> |  |
| 1.2                                     | Дата последнего обновления записи в государственном адресном реестре                         | <b>21.08.2024</b>                           |  |
| 1.3                                     | Характер сведений государственного адресного реестра (статус записи об объекте)              | -   |  |
| 1.4                                     | Адрес объекта адресации:   |   |  |
|   | Страна   | <b>Российская Федерация</b>                 |  |
|   | Субъект Российской Федерации   | <b>Архангельская область</b>                |  |
|   |  | (наименование)                              |  |
|   | Федеральная территория   |   |  |
|   |  | (наименование)                              |  |
|   | Муниципальный район  |   |  |
|   |  | (наименование)                              |  |
|   | Муниципальный округ  | <b>Приморский</b>                           |  |
|   |  | (наименование)                              |  |
|   | Городской округ  |   |  |
|   |  | (наименование)                              |  |
|   | Внутригородская территория города федерального значения                                      |   |  |
|   |  | (наименование)                              |  |
| Городское поселение                     |  |   |  |
|   | (наименование)   |   |  |
| Сельское поселение                      |  |   |  |
|   | (наименование)   |   |  |
| Внутригородской район городского округа |  |   |  |
|   | (наименование)   |   |  |
| Населенный пункт                        | <b>Деревня</b>   | <b>Уна</b>                                  |  |
|   | (вид)  | (наименование)                              |  |

| Лист №                                   | 2  | Всего листов:            | 11             |         |
|--|--|--------------------------|----------------|---------|
| 1.4                                      | Элемент планировочной структуры                                |                          |                |         |
|  |  | (тип)                    | (наименование) |         |
|  | Элемент улично-дорожной сети                                   |                          |                |         |
|  |  | (тип)                    | (наименование) |         |
|  | Земельный участок  |                          |                |         |
|  |  | (номер)                  |                |         |
|  | Здание (строение), сооружение                                  | <b>Дом</b>               | <b>16</b>      |         |
|  |  |                          | (тип)          | (номер) |
|  |  |                          | (тип)          | (номер) |
|  |  |                          | (тип)          | (номер) |
| Помещение в пределах здания (сооружения) |  |                          |                |         |
|  |  | (тип)                    | (номер)        |         |
| Помещение в пределах квартиры            |  |                          |                |         |
|  |  | (тип)                    | (номер)        |         |
| Машино-место                             |  |                          |                |         |
|  |  |                          | (номер)        |         |
| 1.5                                      | Запись в государственном адресном реестре сделана на основании |                          |                |         |
|  | <b>О присвоении адреса</b>                                     | <b>30.07.2024</b>        | <b>№2091</b>   |         |
|  |  |                          |                |         |
|  | (наименование основания)                                       |                          |                |         |
|  | Дата внесения записи в государственный адресный реестр         | <b>21.08.2024</b>        |                |         |
| 1.6                                      | Дополнительные сведения:                                       |                          |                |         |
|  | Кадастровый номер объекта недвижимости                         | <b>29:16:000000:1341</b> |                |         |
|  | Почтовый индекс  | <b>164840</b>            |                |         |
|  | Код по ОКТМО   | <b>11552000262</b>       |                |         |
|  | Иные сведения  |                          |                |         |

2. Предыдущие (измененные, аннулированные) сведения об адресе объекта адресации:

|  |  |   |   |
|--|--|---|---|
| Количество предыдущих записей государственного адресного реестра по адресу объекта адресации |  | <b>5</b><br><small>(количество)</small>                       |   |
| 2.1  | По записи  | <b>1</b><br><small>(порядковый номер записи)</small>          |   |
| 2.1.1  | Уникальный регистрационный номер адреса объекта адресации в государственном адресном реестре | <b>8e2700a6-92b8-4136-b725-a7305e3986c6</b>                   |   |
| 2.1.2  | Дата последнего обновления записи в государственном адресном реестре                         | <b>21.08.2024 9:04:18</b>                                     |   |
| 2.1.3  | Характер сведений государственного адресного реестра (статус записи об объекте)              | <b>Изменен</b>  |   |
| 2.1.4  | Адрес объекта адресации:   |   |   |
|  | Страна   | <b>Российская Федерация</b>                                   |   |
|  | Субъект Российской Федерации   | <b>Архангельская область</b><br><small>(наименование)</small> |   |
|  | Федеральная территория   | <small>(наименование)</small>                                 |   |
|  | Муниципальный район  | <b>Приморский</b><br><small>(наименование)</small>            |   |
|  | Муниципальный округ  | <small>(наименование)</small>                                 |   |
|  | Городской округ  | <small>(наименование)</small>                                 |   |
|  | Внутригородская территория города федерального значения                                      | <small>(наименование)</small>                                 |   |
|  | Городское поселение  | <small>(наименование)</small>                                 |   |
|  | Сельское поселение   | <b>Пертоминское</b><br><small>(наименование)</small>          |   |
|  | Внутригородской район городского округа  | <small>(наименование)</small>                                 |   |
|  | Населенный пункт   | <b>деревня</b><br><small>(вид)</small>                        | <b>Уна</b><br><small>(наименование)</small> |
|  | Элемент планировочной структуры  | <small>(тип)</small>  | <small>(наименование)</small>               |
|  | Элемент улично-дорожной сети   | <small>(тип)</small>  | <small>(наименование)</small>               |

|       |  |   |           |
|-------|--|---|-----------|
|       | Земельный участок  |   |           |
|       |  | (номер)                                     |           |
|       | Здание (строение), сооружение  | <b>дом</b>                                  | <b>16</b> |
|       |  | (тип)                                       | (номер)   |
|       |  | (тип)                                       | (номер)   |
|       |  | (тип)                                       | (номер)   |
|       | Помещение в пределах здания (сооружения)   | (тип)                                       | (номер)   |
|       | Помещение в пределах квартиры  | (тип)                                       | (номер)   |
|       | Машино-место   | (номер)                                     |           |
| 2.1.5 | Запись в государственном адресном реестре сделана на основании                               |   |           |
|       |  |   |           |
|       | (наименование основания)   |   |           |
|       | Дата внесения записи в государственный адресный реестр                                       | <b>19.06.2021</b>                           |           |
| 2.1.6 | Дополнительные сведения:   |   |           |
|       | Кадастровый номер объекта недвижимости   |   |           |
|       | Почтовый индекс  | <b>164840</b>                               |           |
|       | Код ОКТМО  | <b>11652448116</b>                          |           |
|       | Иные сведения  |   |           |
| 2.2   | По записи  | <b>2</b>                                    |           |
|       |  | (порядковый номер записи)                   |           |
| 2.2.1 | Уникальный регистрационный номер адреса объекта адресации в государственном адресном реестре | <b>8e2700a6-92b8-4136-b725-a7305e3986c6</b> |           |
| 2.2.2 | Дата последнего обновления записи в государственном адресном реестре                         | <b>21.08.2024 9:04:18</b>                   |           |
| 2.2.3 | Характер сведений государственного адресного реестра (статус записи об объекте)              | <b>Изменен</b>                              |           |
| 2.2.4 | Адрес объекта адресации:   |   |           |
|       | Страна   | <b>Российская Федерация</b>                 |           |
|       | Субъект Российской Федерации   | <b>Архангельская область</b>                |           |
|       |  | (наименование)                              |           |
|       | Федеральная территория   |   |           |
|       |  | (наименование)                              |           |
|       | Муниципальный район  | <b>Приморский</b>                           |           |
|       |  | (наименование)                              |           |
|       | Муниципальный округ  |   |           |
|       |  | (наименование)                              |           |

|   |  |                   |    |
|---|--|-------------------|----|
| Лист №  | 5  | Всего листов:     | 11 |
| Городской округ   |  |                   |    |
|   | (наименование)   |                   |    |
| Внутригородская территория города федерального значения |  |                   |    |
|   | (наименование)   |                   |    |
| Городское поселение                                     |  |                   |    |
|   | (наименование)   |                   |    |
| Сельское поселение                                      | <b>Пертоминское</b>  |                   |    |
|   | (наименование)   |                   |    |
| Внутригородской район городского округа                 |  |                   |    |
|   | (наименование)   |                   |    |
| Населенный пункт  | <b>деревня</b>   | <b>Уна</b>        |    |
|   | (вид)  | (наименование)    |    |
| Элемент планировочной структуры                         |  |                   |    |
|   | (тип)  | (наименование)    |    |
| Элемент улично-дорожной сети                            |  |                   |    |
|   | (тип)  | (наименование)    |    |
| Земельный участок                                       |  |                   |    |
|   | (номер)  |                   |    |
| Здание (строение), сооружение                           | <b>дом</b>   | <b>16</b>         |    |
|   | (тип)  | (номер)           |    |
|   | (тип)  | (номер)           |    |
|   | (тип)  | (номер)           |    |
| Помещение в пределах здания (сооружения)                |  |                   |    |
|   | (тип)  | (номер)           |    |
| Помещение в пределах квартиры                           |  |                   |    |
|   | (тип)  | (номер)           |    |
| Машино-место  |  |                   |    |
|   | (номер)  |                   |    |
| 2.2.5   | Запись в государственном адресном реестре сделана на основании |                   |    |
|   |  |                   |    |
|   | (наименование основания)                                       |                   |    |
| Дата внесения записи в государственный адресный реестр  |  | <b>12.10.2022</b> |    |

|       |  |                          |
|-------|--|--------------------------|
| 2.2.6 | Дополнительные сведения:               |                          |
|       | Кадастровый номер объекта недвижимости | <b>29:16:000000:1341</b> |
|       | Почтовый индекс                        | <b>164840</b>            |
|       | Код ОКТМО                              | <b>11652448116</b>       |
|       | Иные сведения                          |                          |

|       |  |   |                |
|-------|--|---|----------------|
| 2.3   | По записи  | <b>3</b>                                    |                |
|       |  | (порядковый номер записи)                   |                |
| 2.3.1 | Уникальный регистрационный номер адреса объекта адресации в государственном адресном реестре | <b>8e2700a6-92b8-4136-b725-a7305e3986c6</b> |                |
| 2.3.2 | Дата последнего обновления записи в государственном адресном реестре                         | <b>21.08.2024 9:04:18</b>                   |                |
| 2.3.3 | Характер сведений государственного адресного реестра (статус записи об объекте)              | <b>Изменен</b>                              |                |
| 2.3.4 | Адрес объекта адресации:   |   |                |
|       | Страна   | <b>Российская Федерация</b>                 |                |
|       | Субъект Российской Федерации   | <b>Архангельская область</b>                |                |
|       |  | (наименование)                              |                |
|       | Федеральная территория   |   |                |
|       |  | (наименование)                              |                |
|       | Муниципальный район  | <b>Приморский</b>                           |                |
|       |  | (наименование)                              |                |
|       | Муниципальный округ  |   |                |
|       |  | (наименование)                              |                |
|       | Городской округ  |   |                |
|       |  | (наименование)                              |                |
|       | Внутригородская территория города федерального значения                                      |   |                |
|       |  | (наименование)                              |                |
|       | Городское поселение  |   |                |
|       |  | (наименование)                              |                |
|       | Сельское поселение   | <b>Пертоминское</b>                         |                |
|       |  | (наименование)                              |                |
|       | Внутригородской район городского округа  |   |                |
|       |  | (наименование)                              |                |
|       | Населенный пункт   | <b>деревня</b>                              | <b>Уна</b>     |
|       |  | (вид)                                       | (наименование) |
|       | Элемент планировочной структуры  |   |                |
|       |  | (тип)                                       | (наименование) |



|        |  |               |   |
|--------|--|---------------|---|
| Лист № | 7  | Всего листов: | 11  |
|        | Элемент улично-дорожной сети   |               |   |
|        |  | (тип)         | (наименование)                              |
|        | Земельный участок  |               |   |
|        |  |               | (номер)                                     |
|        | Здание (строение), сооружение  | <b>дом</b>    | <b>16</b>                                   |
|        |  | (тип)         | (номер)                                     |
|        |  | (тип)         | (номер)                                     |
|        |  | (тип)         | (номер)                                     |
|        | Помещение в пределах здания (сооружения)   |               |   |
|        |  | (тип)         | (номер)                                     |
|        | Помещение в пределах квартиры  |               |   |
|        |  | (тип)         | (номер)                                     |
|        | Машино-место   |               |   |
|        |  |               | (номер)                                     |
| 2.3.5  | Запись в государственном адресном реестре сделана на основании                               |               |   |
|        |  |               |   |
|        | (наименование основания)   |               |   |
|        | Дата внесения записи в государственный адресный реестр                                       |               | <b>25.11.2022</b>                           |
| 2.3.6  | Дополнительные сведения:   |               |   |
|        | Кадастровый номер объекта недвижимости   |               | <b>29:16:000000:1341</b>                    |
|        | Почтовый индекс  |               | <b>164840</b>                               |
|        | Код ОКТМО  |               | <b>11652448116</b>                          |
|        | Иные сведения  |               |   |
| 2.4    | По записи  |               | <b>4</b>                                    |
|        |  |               | (порядковый номер записи)                   |
| 2.4.1  | Уникальный регистрационный номер адреса объекта адресации в государственном адресном реестре |               | <b>8e2700a6-92b8-4136-b725-a7305e3986c6</b> |
| 2.4.2  | Дата последнего обновления записи в государственном адресном реестре                         |               | <b>21.08.2024 9:04:18</b>                   |
| 2.4.3  | Характер сведений государственного адресного реестра (статус записи об объекте)              |               | <b>Изменен</b>                              |
| 2.4.4  | Адрес объекта адресации:   |               |   |
|        | Страна   |               | <b>Российская Федерация</b>                 |
|        | Субъект Российской Федерации   |               | <b>Архангельская область</b>                |
|        |  |               | (наименование)                              |
|        | Федеральная территория   |               |   |
|        |  |               | (наименование)                              |
|        | Муниципальный район  |               | <b>Приморский</b>                           |
|        |  |               | (наименование)                              |

|   |                                       |                              |    |
|---|---------------------------------------|------------------------------|----|
| Лист №  | 8                                     | Всего листов:                | 11 |
| Муниципальный округ                                     | (наименование)                        |                              |    |
| Городской округ   | (наименование)                        |                              |    |
| Внутригородская территория города федерального значения | (наименование)                        |                              |    |
| Городское поселение                                     | (наименование)                        |                              |    |
| Сельское поселение                                      | <b>Пертоминское</b><br>(наименование) |                              |    |
| Внутригородской район городского округа                 | (наименование)                        |                              |    |
| Населенный пункт  | <b>деревня</b><br>(вид)               | <b>Уна</b><br>(наименование) |    |
| Элемент планировочной структуры                         | (тип)                                 | (наименование)               |    |
| Элемент улично-дорожной сети                            | (тип)                                 | (наименование)               |    |
| Земельный участок                                       | (номер)                               |                              |    |
| Здание (строение), сооружение                           | <b>дом</b><br>(тип)                   | <b>16</b><br>(номер)         |    |
|   | (тип)                                 | (номер)                      |    |
|   | (тип)                                 | (номер)                      |    |
|   | (тип)                                 | (номер)                      |    |
| Помещение в пределах здания (сооружения)                | (тип)                                 | (номер)                      |    |
| Помещение в пределах квартиры                           | (тип)                                 | (номер)                      |    |
| Машино-место  | (номер)                               |                              |    |

|       |  |                          |  |
|-------|--|--------------------------|--|
| 2.4.5 | Запись в государственном адресном реестре сделана на основании |                          |  |
|       |  |                          |  |
|       | (наименование основания)                                       |                          |  |
|       | Дата внесения записи в государственный адресный реестр         | <b>09.09.2023</b>        |  |
| 2.4.6 | Дополнительные сведения:                                       |                          |  |
|       | Кадастровый номер объекта недвижимости                         | <b>29:16:000000:1341</b> |  |
|       | Почтовый индекс  | <b>164840</b>            |  |
|       | Код ОКТМО  | <b>11652448116</b>       |  |
|       | Иные сведения  |                          |  |

|       |  |   |
|-------|--|---|
| 2.5   | По записи  | <b>5</b>                                    |
|       |  | (порядковый номер записи)                   |
| 2.5.1 | Уникальный регистрационный номер адреса объекта адресации в государственном адресном реестре | <b>8e2700a6-92b8-4136-b725-a7305e3986c6</b> |
| 2.5.2 | Дата последнего обновления записи в государственном адресном реестре                         | <b>21.08.2024 9:04:18</b>                   |
| 2.5.3 | Характер сведений государственного адресного реестра (статус записи об объекте)              | <b>Изменен</b>                              |
| 2.5.4 | Адрес объекта адресации:   |   |
|       | Страна   | <b>Российская Федерация</b>                 |
|       | Субъект Российской Федерации   | <b>Архангельская область</b>                |
|       |  | (наименование)                              |
|       | Федеральная территория   |   |
|       |  | (наименование)                              |
|       | Муниципальный район  |   |
|       |  | (наименование)                              |
|       | Муниципальный округ  | <b>Приморский</b>                           |
|       |  | (наименование)                              |
|       | Городской округ  |   |
|       |  | (наименование)                              |
|       | Внутригородская территория города федерального значения                                      |   |
|       |  | (наименование)                              |
|       | Городское поселение  |   |
|       |  | (наименование)                              |
|       | Сельское поселение   |   |
|       |  | (наименование)                              |

|  |  |                           |                          |
|--|--|---------------------------|--------------------------|
| Лист №                                   | 10   | Всего листов:             | 11                       |
| Внутригородской район городского округа  |  |                           |                          |
|  | (наименование)   |                           |                          |
| Населенный пункт                         | <b>деревня</b>   | <b>Уна</b>                |                          |
|  | (вид)  | (наименование)            |                          |
| Элемент планировочной структуры          |  |                           |                          |
|  | (тип)  | (наименование)            |                          |
| Элемент улично-дорожной сети             |  |                           |                          |
|  | (тип)  | (наименование)            |                          |
| Земельный участок                        |  |                           |                          |
|  | (номер)  |                           |                          |
| Здание (строение), сооружение            | <b>дом</b>   | <b>16</b>                 |                          |
|  | (тип)  | (номер)                   |                          |
|  |  |                           |                          |
|  | (тип)  | (номер)                   |                          |
| Помещение в пределах здания (сооружения) |  |                           |                          |
|  | (тип)  | (номер)                   |                          |
| Помещение в пределах квартиры            |  |                           |                          |
|  | (тип)  | (номер)                   |                          |
| Машино-место                             |  |                           |                          |
|  | (номер)  |                           |                          |
| 2.5.5                                    | Запись в государственном адресном реестре сделана на основании   |                           |                          |
|  | <b>Закон субъекта РФ О СТАТУСЕ И ГРАНИЦАХ ТЕРРИТОРИЙ МУНИЦИПАЛЬНЫХ ОБРАЗОВАНИЙ В АРХАНГЕЛЬСКОЙ ОБЛАСТИ</b> | <b>23.09.2004 0:00:00</b> | <b>№258-внеоч.-ОЗ</b>    |
|  | (наименование основания)   |                           |                          |
|  | Дата внесения записи в государственный адресный реестр   |                           | <b>15.01.2024</b>        |
| 2.5.6                                    | Дополнительные сведения:   |                           |                          |
|  | Кадастровый номер объекта недвижимости   |                           | <b>29:16:000000:1341</b> |
|  | Почтовый индекс  |                           | <b>164840</b>            |
|  | Код ОКТМО  |                           | <b>11552000262</b>       |
|  | Иные сведения  |                           |                          |



**ВЫПИСКА**  
из государственного адресного реестра об адресе объекта адресации

|                                      |   |                     |   |
|--------------------------------------|---|---------------------|---|
| Лист №                               | 1 | Всего листов:       | 9 |
| 11.09.2024                           |   | № FV-240911-1184832 |   |
| <b>Здание (строение), сооружение</b> |   |                     |   |
| (вид объекта адресации)              |   |                     |   |

1. Сведения об адресе объекта адресации:

|   |  |   |  |
|---|--|---|--|
| 1.1                                     | Уникальный регистрационный номер адреса объекта адресации в государственном адресном реестре | <b>69f4c9ad-9bd0-4d6c-9f86-b4498c060f5c</b> |  |
| 1.2                                     | Дата последнего обновления записи в государственном адресном реестре                         | <b>15.01.2024</b>                           |  |
| 1.3                                     | Характер сведений государственного адресного реестра (статус записи об объекте)              | -   |  |
| 1.4                                     | Адрес объекта адресации:   |   |  |
|   | Страна   | <b>Российская Федерация</b>                 |  |
|   | Субъект Российской Федерации   | <b>Архангельская область</b>                |  |
|   |  | (наименование)                              |  |
|   | Федеральная территория   |   |  |
|   |  | (наименование)                              |  |
|   | Муниципальный район  |   |  |
|   |  | (наименование)                              |  |
|   | Муниципальный округ  | <b>Приморский</b>                           |  |
|   |  | (наименование)                              |  |
|   | Городской округ  |   |  |
|   |  | (наименование)                              |  |
|   | Внутригородская территория города федерального значения                                      |   |  |
| (наименование)                          |  |   |  |
| Городское поселение                     |  |   |  |
|   | (наименование)   |   |  |
| Сельское поселение                      |  |   |  |
|   | (наименование)   |   |  |
| Внутригородской район городского округа |  |   |  |
|   | (наименование)   |   |  |
| Населенный пункт                        | <b>Деревня</b>   | <b>Уна</b>                                  |  |
|   | (вид)  | (наименование)                              |  |

|  |  |                          |                       |         |
|--|--|--------------------------|-----------------------|---------|
| Лист №                                   | 2  | Всего листов:            | 9                     |         |
| 1.4                                      | Элемент планировочной структуры  |                          |                       |         |
|  |  | (тип)                    | (наименование)        |         |
|  | Элемент улично-дорожной сети   |                          |                       |         |
|  |  | (тип)                    | (наименование)        |         |
|  | Земельный участок  |                          |                       |         |
|  |  | (номер)                  |                       |         |
|  | Здание (строение), сооружение  | <b>Дом</b>               | <b>24</b>             |         |
|  |  |                          | (тип)                 | (номер) |
|  |  |                          |                       |         |
|  |  |                          | (тип)                 | (номер) |
| Помещение в пределах здания (сооружения) |  |                          |                       |         |
|  |  | (тип)                    | (номер)               |         |
| Помещение в пределах квартиры            |  |                          |                       |         |
|  |  | (тип)                    | (номер)               |         |
| Машино-место                             |  |                          |                       |         |
|  |  |                          | (номер)               |         |
| 1.5                                      | Запись в государственном адресном реестре сделана на основании                                       |                          |                       |         |
|  | <b>О СТАТУСЕ И ГРАНИЦАХ<br/>ТЕРРИТОРИЙ МУНИЦИПАЛЬНЫХ<br/>ОБРАЗОВАНИЙ В АРХАНГЕЛЬСКОЙ<br/>ОБЛАСТИ</b> | <b>23.09.2004</b>        | <b>№258-внеоч.-ОЗ</b> |         |
|  | (наименование основания)   |                          |                       |         |
|  | Дата внесения записи в государственный адресный реестр   |                          | <b>15.01.2024</b>     |         |
| 1.6                                      | Дополнительные сведения:   |                          |                       |         |
|  | Кадастровый номер объекта недвижимости   | <b>29:16:000000:1342</b> |                       |         |
|  | Почтовый индекс  | <b>164840</b>            |                       |         |
|  | Код по ОКТМО   | <b>11552000262</b>       |                       |         |
|  | Иные сведения  |                          |                       |         |

2. Предыдущие (измененные, аннулированные) сведения об адресе объекта адресации:

|  |  |   |   |
|--|--|---|---|
| Количество предыдущих записей государственного адресного реестра по адресу объекта адресации |  | <b>4</b><br><small>(количество)</small>                       |   |
| 2.1  | По записи  | <b>1</b><br><small>(порядковый номер записи)</small>          |   |
| 2.1.1  | Уникальный регистрационный номер адреса объекта адресации в государственном адресном реестре | <b>69f4c9ad-9bd0-4d6c-9f86-b4498c060f5c</b>                   |   |
| 2.1.2  | Дата последнего обновления записи в государственном адресном реестре                         | <b>15.01.2024 9:41:39</b>                                     |   |
| 2.1.3  | Характер сведений государственного адресного реестра (статус записи об объекте)              | <b>Изменен</b>  |   |
| 2.1.4  | Адрес объекта адресации:   |   |   |
|  | Страна   | <b>Российская Федерация</b>                                   |   |
|  | Субъект Российской Федерации   | <b>Архангельская область</b><br><small>(наименование)</small> |   |
|  | Федеральная территория   | <small>(наименование)</small>                                 |   |
|  | Муниципальный район  | <b>Приморский</b><br><small>(наименование)</small>            |   |
|  | Муниципальный округ  | <small>(наименование)</small>                                 |   |
|  | Городской округ  | <small>(наименование)</small>                                 |   |
|  | Внутригородская территория города федерального значения                                      | <small>(наименование)</small>                                 |   |
|  | Городское поселение  | <small>(наименование)</small>                                 |   |
|  | Сельское поселение   | <b>Пертоминское</b><br><small>(наименование)</small>          |   |
|  | Внутригородской район городского округа  | <small>(наименование)</small>                                 |   |
|  | Населенный пункт   | <b>деревня</b><br><small>(вид)</small>                        | <b>Уна</b><br><small>(наименование)</small> |
|  | Элемент планировочной структуры  | <small>(тип)</small>  | <small>(наименование)</small>               |
|  | Элемент улично-дорожной сети   | <small>(тип)</small>  | <small>(наименование)</small>               |



|       |  |   |           |
|-------|--|---|-----------|
|       | Земельный участок  |   |           |
|       |  | (номер)                                     |           |
|       | Здание (строение), сооружение  | <b>дом</b>                                  | <b>24</b> |
|       |  | (тип)                                       | (номер)   |
|       |  | (тип)                                       | (номер)   |
|       |  | (тип)                                       | (номер)   |
|       | Помещение в пределах здания (сооружения)   | (тип)                                       | (номер)   |
|       | Помещение в пределах квартиры  | (тип)                                       | (номер)   |
|       | Машино-место   | (номер)                                     |           |
| 2.1.5 | Запись в государственном адресном реестре сделана на основании                               |   |           |
|       |  |   |           |
|       | (наименование основания)   |   |           |
|       | Дата внесения записи в государственный адресный реестр                                       | <b>19.06.2021</b>                           |           |
| 2.1.6 | Дополнительные сведения:   |   |           |
|       | Кадастровый номер объекта недвижимости   |   |           |
|       | Почтовый индекс  | <b>164840</b>                               |           |
|       | Код ОКТМО  | <b>11652448116</b>                          |           |
|       | Иные сведения  |   |           |
| 2.2   | По записи  | <b>2</b>                                    |           |
|       |  | (порядковый номер записи)                   |           |
| 2.2.1 | Уникальный регистрационный номер адреса объекта адресации в государственном адресном реестре | <b>69f4c9ad-9bd0-4d6c-9f86-b4498c060f5c</b> |           |
| 2.2.2 | Дата последнего обновления записи в государственном адресном реестре                         | <b>15.01.2024 9:41:39</b>                   |           |
| 2.2.3 | Характер сведений государственного адресного реестра (статус записи об объекте)              | <b>Изменен</b>                              |           |
| 2.2.4 | Адрес объекта адресации:   |   |           |
|       | Страна   | <b>Российская Федерация</b>                 |           |
|       | Субъект Российской Федерации   | <b>Архангельская область</b>                |           |
|       |  | (наименование)                              |           |
|       | Федеральная территория   |   |           |
|       |  | (наименование)                              |           |
|       | Муниципальный район  | <b>Приморский</b>                           |           |
|       |  | (наименование)                              |           |
|       | Муниципальный округ  |   |           |
|       |  | (наименование)                              |           |

|   |  |                              |                   |
|---|--|------------------------------|-------------------|
| Лист №  | 5  | Всего листов:                | 9                 |
| Городской округ   | (наименование)   |                              |                   |
| Внутригородская территория города федерального значения | (наименование)   |                              |                   |
| Городское поселение                                     | (наименование)   |                              |                   |
| Сельское поселение                                      | <b>Пертоминское</b><br>(наименование)                          |                              |                   |
| Внутригородской район городского округа                 | (наименование)   |                              |                   |
| Населенный пункт  | <b>деревня</b><br>(вид)  | <b>Уна</b><br>(наименование) |                   |
| Элемент планировочной структуры                         | (тип)  | (наименование)               |                   |
| Элемент улично-дорожной сети                            | (тип)  | (наименование)               |                   |
| Земельный участок                                       | (номер)  |                              |                   |
| Здание (строение), сооружение                           | <b>дом</b><br>(тип)  | <b>24</b><br>(номер)         |                   |
|   | (тип)  | (номер)                      |                   |
|   | (тип)  | (номер)                      |                   |
|   | (тип)  | (номер)                      |                   |
| Помещение в пределах здания (сооружения)                | (тип)  | (номер)                      |                   |
| Помещение в пределах квартиры                           | (тип)  | (номер)                      |                   |
| Машино-место  | (номер)  |                              |                   |
| 2.2.5   | Запись в государственном адресном реестре сделана на основании |                              |                   |
|   |  |                              |                   |
|   | (наименование основания)                                       |                              |                   |
| Дата внесения записи в государственный адресный реестр  |  |                              | <b>12.10.2022</b> |

|       |  |                          |
|-------|--|--------------------------|
| 2.2.6 | Дополнительные сведения:               |                          |
|       | Кадастровый номер объекта недвижимости | <b>29:16:000000:1342</b> |
|       | Почтовый индекс                        | <b>164840</b>            |
|       | Код ОКТМО                              | <b>11652448116</b>       |
|       | Иные сведения                          |                          |

|       |  |  |                |
|-------|--|--|----------------|
| 2.3   | По записи  | <b>3</b><br>(порядковый номер записи)          |                |
| 2.3.1 | Уникальный регистрационный номер адреса объекта адресации в государственном адресном реестре | <b>69f4c9ad-9bd0-4d6c-9f86-b4498c060f5c</b>    |                |
| 2.3.2 | Дата последнего обновления записи в государственном адресном реестре                         | <b>15.01.2024 9:41:39</b>                      |                |
| 2.3.3 | Характер сведений государственного адресного реестра (статус записи об объекте)              | <b>Изменен</b>                                 |                |
| 2.3.4 | Адрес объекта адресации:   |  |                |
|       | Страна   | <b>Российская Федерация</b>                    |                |
|       | Субъект Российской Федерации   | <b>Архангельская область</b><br>(наименование) |                |
|       | Федеральная территория   | (наименование)                                 |                |
|       | Муниципальный район  | <b>Приморский</b><br>(наименование)            |                |
|       | Муниципальный округ  | (наименование)                                 |                |
|       | Городской округ  | (наименование)                                 |                |
|       | Внутригородская территория города федерального значения                                      | (наименование)                                 |                |
|       | Городское поселение  | (наименование)                                 |                |
|       | Сельское поселение   | <b>Пертоминское</b><br>(наименование)          |                |
|       | Внутригородской район городского округа  | (наименование)                                 |                |
|       | Населенный пункт   | <b>деревня</b>                                 | <b>Уна</b>     |
|       |  | (вид)  | (наименование) |
|       | Элемент планировочной структуры  | (наименование)                                 |                |
|       |  | (тип)  | (наименование) |

| Лист № | 7  | Всего листов:                               | 9              |
|--------|--|---|----------------|
|        | Элемент улично-дорожной сети   |   |                |
|        |  | (тип)                                       | (наименование) |
|        | Земельный участок  |   | (номер)        |
|        | Здание (строение), сооружение  | <b>дом</b>                                  | <b>24</b>      |
|        |  | (тип)                                       | (номер)        |
|        |  | (тип)                                       | (номер)        |
|        |  | (тип)                                       | (номер)        |
|        | Помещение в пределах здания (сооружения)   | (тип)                                       | (номер)        |
|        | Помещение в пределах квартиры  | (тип)                                       | (номер)        |
|        | Машино-место   |   | (номер)        |
| 2.3.5  | Запись в государственном адресном реестре сделана на основании                               |   |                |
|        |  |   |                |
|        | (наименование основания)   |   |                |
|        | Дата внесения записи в государственный адресный реестр                                       | <b>25.11.2022</b>                           |                |
| 2.3.6  | Дополнительные сведения:   |   |                |
|        | Кадастровый номер объекта недвижимости   | <b>29:16:000000:1342</b>                    |                |
|        | Почтовый индекс  | <b>164840</b>                               |                |
|        | Код ОКТМО  | <b>11652448116</b>                          |                |
|        | Иные сведения  |   |                |
| 2.4    | По записи  | <b>4</b>                                    |                |
|        |  | (порядковый номер записи)                   |                |
| 2.4.1  | Уникальный регистрационный номер адреса объекта адресации в государственном адресном реестре | <b>69f4c9ad-9bd0-4d6c-9f86-b4498c060f5c</b> |                |
| 2.4.2  | Дата последнего обновления записи в государственном адресном реестре                         | <b>15.01.2024 9:41:39</b>                   |                |
| 2.4.3  | Характер сведений государственного адресного реестра (статус записи об объекте)              | <b>Изменен</b>                              |                |
| 2.4.4  | Адрес объекта адресации:   |   |                |
|        | Страна   | <b>Российская Федерация</b>                 |                |
|        | Субъект Российской Федерации   | <b>Архангельская область</b>                |                |
|        |  | (наименование)                              |                |
|        | Федеральная территория   |   |                |
|        |  | (наименование)                              |                |
|        | Муниципальный район  | <b>Приморский</b>                           |                |
|        |  | (наименование)                              |                |

|   |                                       |                              |   |
|---|---------------------------------------|------------------------------|---|
| Лист №  | 8                                     | Всего листов:                | 9 |
| Муниципальный округ                                     | (наименование)                        |                              |   |
| Городской округ   | (наименование)                        |                              |   |
| Внутригородская территория города федерального значения | (наименование)                        |                              |   |
| Городское поселение                                     | (наименование)                        |                              |   |
| Сельское поселение                                      | <b>Пертоминское</b><br>(наименование) |                              |   |
| Внутригородской район городского округа                 | (наименование)                        |                              |   |
| Населенный пункт  | <b>деревня</b><br>(вид)               | <b>Уна</b><br>(наименование) |   |
| Элемент планировочной структуры                         | (тип)                                 | (наименование)               |   |
| Элемент улично-дорожной сети                            | (тип)                                 | (наименование)               |   |
| Земельный участок                                       | (номер)                               |                              |   |
| Здание (строение), сооружение                           | <b>дом</b><br>(тип)                   | <b>24</b><br>(номер)         |   |
|   | (тип)                                 | (номер)                      |   |
|   | (тип)                                 | (номер)                      |   |
|   | (тип)                                 | (номер)                      |   |
| Помещение в пределах здания (сооружения)                | (тип)                                 | (номер)                      |   |
| Помещение в пределах квартиры                           | (тип)                                 | (номер)                      |   |
| Машино-место  | (номер)                               |                              |   |

|       |  |  |                          |
|-------|--|--|--------------------------|
| 2.4.5 | Запись в государственном адресном реестре сделана на основании |  |                          |
|       |  |  |                          |
|       | (наименование основания)                                       |  |                          |
|       | Дата внесения записи в государственный адресный реестр         |  | <b>09.09.2023</b>        |
| 2.4.6 | Дополнительные сведения:                                       |  |                          |
|       | Кадастровый номер объекта недвижимости                         |  | <b>29:16:000000:1342</b> |
|       | Почтовый индекс  |  | <b>164840</b>            |
|       | Код ОКТМО  |  | <b>11652448116</b>       |
|       | Иные сведения  |  |                          |

3. Сведения об органе, изготовившем выписку из государственного адресного реестра

|                                 |  |           |                     |
|---------------------------------|--|-----------|---------------------|
| 3.1                             | Наименование территориального органа Федеральной налоговой службы                                      |           |                     |
|                                 | <b>МЕЖРЕГИОНАЛЬНАЯ ИНСПЕКЦИЯ ФЕДЕРАЛЬНОЙ НАЛОГОВОЙ СЛУЖБЫ ПО<br/>ЦЕНТРАЛИЗОВАННОЙ ОБРАБОТКЕ ДАННЫХ</b> |           |                     |
|                                 |  |           |                     |
| (полное наименование должности) |  | (подпись) | (инициалы, фамилия) |

**ВЫПИСКА**  
из государственного адресного реестра об адресе объекта адресации

|                                      |   |                     |    |
|--------------------------------------|---|---------------------|----|
| Лист №                               | 1 | Всего листов:       | 11 |
| 11.09.2024                           |   | № FV-240911-1184834 |    |
| <b>Здание (строение), сооружение</b> |   |                     |    |
| (вид объекта адресации)              |   |                     |    |

1. Сведения об адресе объекта адресации:

|   |  |   |  |
|---|--|---|--|
| 1.1                                     | Уникальный регистрационный номер адреса объекта адресации в государственном адресном реестре | <b>45d5f312-180e-4385-a206-0273936432eb</b> |  |
| 1.2                                     | Дата последнего обновления записи в государственном адресном реестре                         | <b>21.08.2024</b>                           |  |
| 1.3                                     | Характер сведений государственного адресного реестра (статус записи об объекте)              | -   |  |
| 1.4                                     | Адрес объекта адресации:   |   |  |
|   | Страна   | <b>Российская Федерация</b>                 |  |
|   | Субъект Российской Федерации   | <b>Архангельская область</b>                |  |
|   |  | (наименование)                              |  |
|   | Федеральная территория   |   |  |
|   |  | (наименование)                              |  |
|   | Муниципальный район  |   |  |
|   |  | (наименование)                              |  |
|   | Муниципальный округ  | <b>Приморский</b>                           |  |
|   |  | (наименование)                              |  |
|   | Городской округ  |   |  |
|   |  | (наименование)                              |  |
|   | Внутригородская территория города федерального значения                                      |   |  |
| (наименование)                          |  |   |  |
| Городское поселение                     |  |   |  |
|   | (наименование)   |   |  |
| Сельское поселение                      |  |   |  |
|   | (наименование)   |   |  |
| Внутригородской район городского округа |  |   |  |
|   | (наименование)   |   |  |
| Населенный пункт                        | <b>Деревня</b>   | <b>Уна</b>                                  |  |
|   | (вид)  | (наименование)                              |  |

| Лист №                                   | 2  | Всего листов:            | 11             |         |
|--|--|--------------------------|----------------|---------|
| 1.4                                      | Элемент планировочной структуры                                |                          |                |         |
|  |  | (тип)                    | (наименование) |         |
|  | Элемент улично-дорожной сети                                   |                          |                |         |
|  |  | (тип)                    | (наименование) |         |
|  | Земельный участок  |                          |                |         |
|  |  | (номер)                  |                |         |
|  | Здание (строение), сооружение                                  | <b>Дом</b>               | <b>30</b>      |         |
|  |  |                          | (тип)          | (номер) |
|  |  |                          |                |         |
|  |  |                          | (тип)          | (номер) |
| Помещение в пределах здания (сооружения) |  |                          |                |         |
|  |  | (тип)                    | (номер)        |         |
| Помещение в пределах квартиры            |  |                          |                |         |
|  |  | (тип)                    | (номер)        |         |
| Машино-место                             |  |                          |                |         |
|  |  |                          | (номер)        |         |
| 1.5                                      | Запись в государственном адресном реестре сделана на основании |                          |                |         |
|  | <b>О присвоении адреса</b>                                     | <b>30.07.2024</b>        | <b>№2091</b>   |         |
|  |  |                          |                |         |
|  | (наименование основания)                                       |                          |                |         |
|  | Дата внесения записи в государственный адресный реестр         | <b>21.08.2024</b>        |                |         |
| 1.6                                      | Дополнительные сведения:                                       |                          |                |         |
|  | Кадастровый номер объекта недвижимости                         | <b>29:16:000000:1343</b> |                |         |
|  | Почтовый индекс  | <b>164840</b>            |                |         |
|  | Код по ОКТМО   | <b>11552000262</b>       |                |         |
|  | Иные сведения  |                          |                |         |



2. Предыдущие (измененные, аннулированные) сведения об адресе объекта адресации:

|  |  |   |   |
|--|--|---|---|
| Количество предыдущих записей государственного адресного реестра по адресу объекта адресации |  | <b>5</b><br><small>(количество)</small>                       |   |
| 2.1  | По записи  | <b>1</b><br><small>(порядковый номер записи)</small>          |   |
| 2.1.1  | Уникальный регистрационный номер адреса объекта адресации в государственном адресном реестре | <b>45d5f312-180e-4385-a206-0273936432eb</b>                   |   |
| 2.1.2  | Дата последнего обновления записи в государственном адресном реестре                         | <b>21.08.2024 9:04:19</b>                                     |   |
| 2.1.3  | Характер сведений государственного адресного реестра (статус записи об объекте)              | <b>Изменен</b>  |   |
| 2.1.4  | Адрес объекта адресации:   |   |   |
|  | Страна   | <b>Российская Федерация</b>                                   |   |
|  | Субъект Российской Федерации   | <b>Архангельская область</b><br><small>(наименование)</small> |   |
|  | Федеральная территория   | <small>(наименование)</small>                                 |   |
|  | Муниципальный район  | <b>Приморский</b><br><small>(наименование)</small>            |   |
|  | Муниципальный округ  | <small>(наименование)</small>                                 |   |
|  | Городской округ  | <small>(наименование)</small>                                 |   |
|  | Внутригородская территория города федерального значения                                      | <small>(наименование)</small>                                 |   |
|  | Городское поселение  | <small>(наименование)</small>                                 |   |
|  | Сельское поселение   | <b>Пертоминское</b><br><small>(наименование)</small>          |   |
|  | Внутригородской район городского округа  | <small>(наименование)</small>                                 |   |
|  | Населенный пункт   | <b>деревня</b><br><small>(вид)</small>                        | <b>Уна</b><br><small>(наименование)</small> |
|  | Элемент планировочной структуры  | <small>(тип)</small>  | <small>(наименование)</small>               |
|  | Элемент улично-дорожной сети   | <small>(тип)</small>  | <small>(наименование)</small>               |

|        |   |               |    |
|--------|---|---------------|----|
| Лист № | 4 | Всего листов: | 11 |
|--------|---|---------------|----|

|       |  |   |           |
|-------|--|---|-----------|
|       | Земельный участок  |   |           |
|       |  | (номер)                                     |           |
|       | Здание (строение), сооружение  | <b>дом</b>                                  | <b>30</b> |
|       |  | (тип)                                       | (номер)   |
|       |  | (тип)                                       | (номер)   |
|       |  | (тип)                                       | (номер)   |
|       | Помещение в пределах здания (сооружения)   | (тип)                                       | (номер)   |
|       | Помещение в пределах квартиры  | (тип)                                       | (номер)   |
|       | Машино-место   | (номер)                                     |           |
| 2.1.5 | Запись в государственном адресном реестре сделана на основании                               |   |           |
|       |  |   |           |
|       | (наименование основания)   |   |           |
|       | Дата внесения записи в государственный адресный реестр                                       | <b>19.06.2021</b>                           |           |
| 2.1.6 | Дополнительные сведения:   |   |           |
|       | Кадастровый номер объекта недвижимости   |   |           |
|       | Почтовый индекс  | <b>164840</b>                               |           |
|       | Код ОКТМО  | <b>11652448116</b>                          |           |
|       | Иные сведения  |   |           |
| 2.2   | По записи  | <b>2</b>                                    |           |
|       |  | (порядковый номер записи)                   |           |
| 2.2.1 | Уникальный регистрационный номер адреса объекта адресации в государственном адресном реестре | <b>45d5f312-180e-4385-a206-0273936432eb</b> |           |
| 2.2.2 | Дата последнего обновления записи в государственном адресном реестре                         | <b>21.08.2024 9:04:19</b>                   |           |
| 2.2.3 | Характер сведений государственного адресного реестра (статус записи об объекте)              | <b>Изменен</b>                              |           |
| 2.2.4 | Адрес объекта адресации:   |   |           |
|       | Страна   | <b>Российская Федерация</b>                 |           |
|       | Субъект Российской Федерации   | <b>Архангельская область</b>                |           |
|       |  | (наименование)                              |           |
|       | Федеральная территория   |   |           |
|       |  | (наименование)                              |           |
|       | Муниципальный район  | <b>Приморский</b>                           |           |
|       |  | (наименование)                              |           |
|       | Муниципальный округ  |   |           |
|       |  | (наименование)                              |           |

|   |  |                   |    |
|---|--|-------------------|----|
| Лист №  | 5  | Всего листов:     | 11 |
| Городской округ   |  |                   |    |
|   | (наименование)   |                   |    |
| Внутригородская территория города федерального значения |  |                   |    |
|   | (наименование)   |                   |    |
| Городское поселение                                     |  |                   |    |
|   | (наименование)   |                   |    |
| Сельское поселение                                      | <b>Пертоминское</b>  |                   |    |
|   | (наименование)   |                   |    |
| Внутригородской район городского округа                 |  |                   |    |
|   | (наименование)   |                   |    |
| Населенный пункт  | <b>деревня</b>   | <b>Уна</b>        |    |
|   | (вид)  | (наименование)    |    |
| Элемент планировочной структуры                         |  |                   |    |
|   | (тип)  | (наименование)    |    |
| Элемент улично-дорожной сети                            |  |                   |    |
|   | (тип)  | (наименование)    |    |
| Земельный участок                                       |  |                   |    |
|   | (номер)  |                   |    |
| Здание (строение), сооружение                           | <b>дом</b>   | <b>30</b>         |    |
|   | (тип)  | (номер)           |    |
|   | (тип)  | (номер)           |    |
|   | (тип)  | (номер)           |    |
| Помещение в пределах здания (сооружения)                |  |                   |    |
|   | (тип)  | (номер)           |    |
| Помещение в пределах квартиры                           |  |                   |    |
|   | (тип)  | (номер)           |    |
| Машино-место  |  |                   |    |
|   | (номер)  |                   |    |
| 2.2.5   | Запись в государственном адресном реестре сделана на основании |                   |    |
|   |  |                   |    |
|   | (наименование основания)                                       |                   |    |
| Дата внесения записи в государственный адресный реестр  |  | <b>12.10.2022</b> |    |

|       |  |                          |
|-------|--|--------------------------|
| 2.2.6 | Дополнительные сведения:               |                          |
|       | Кадастровый номер объекта недвижимости | <b>29:16:000000:1343</b> |
|       | Почтовый индекс                        | <b>164840</b>            |
|       | Код ОКТМО                              | <b>11652448116</b>       |
|       | Иные сведения                          |                          |

|       |  |   |                |
|-------|--|---|----------------|
| 2.3   | По записи  | <b>3</b>                                    |                |
|       |  | (порядковый номер записи)                   |                |
| 2.3.1 | Уникальный регистрационный номер адреса объекта адресации в государственном адресном реестре | <b>45d5f312-180e-4385-a206-0273936432eb</b> |                |
| 2.3.2 | Дата последнего обновления записи в государственном адресном реестре                         | <b>21.08.2024 9:04:19</b>                   |                |
| 2.3.3 | Характер сведений государственного адресного реестра (статус записи об объекте)              | <b>Изменен</b>                              |                |
| 2.3.4 | Адрес объекта адресации:   |   |                |
|       | Страна   | <b>Российская Федерация</b>                 |                |
|       | Субъект Российской Федерации   | <b>Архангельская область</b>                |                |
|       |  | (наименование)                              |                |
|       | Федеральная территория   |   |                |
|       |  | (наименование)                              |                |
|       | Муниципальный район  | <b>Приморский</b>                           |                |
|       |  | (наименование)                              |                |
|       | Муниципальный округ  |   |                |
|       |  | (наименование)                              |                |
|       | Городской округ  |   |                |
|       |  | (наименование)                              |                |
|       | Внутригородская территория города федерального значения                                      |   |                |
|       |  | (наименование)                              |                |
|       | Городское поселение  |   |                |
|       |  | (наименование)                              |                |
|       | Сельское поселение   | <b>Пертоминское</b>                         |                |
|       |  | (наименование)                              |                |
|       | Внутригородской район городского округа  |   |                |
|       |  | (наименование)                              |                |
|       | Населенный пункт   | <b>деревня</b>                              | <b>Уна</b>     |
|       |  | (вид)                                       | (наименование) |
|       | Элемент планировочной структуры  |   |                |
|       |  | (тип)                                       | (наименование) |

| Лист № | 7  | Всего листов: | 11  |
|--------|--|---------------|---|
|        | Элемент улично-дорожной сети   |               |   |
|        |  | (тип)         | (наименование)                              |
|        | Земельный участок  |               |   |
|        |  |               | (номер)                                     |
|        | Здание (строение), сооружение  | <b>дом</b>    | <b>30</b>                                   |
|        |  | (тип)         | (номер)                                     |
|        |  | (тип)         | (номер)                                     |
|        |  | (тип)         | (номер)                                     |
|        | Помещение в пределах здания (сооружения)   |               |   |
|        |  | (тип)         | (номер)                                     |
|        | Помещение в пределах квартиры  |               |   |
|        |  | (тип)         | (номер)                                     |
|        | Машино-место   |               |   |
|        |  |               | (номер)                                     |
| 2.3.5  | Запись в государственном адресном реестре сделана на основании                               |               |   |
|        |  |               |   |
|        | (наименование основания)   |               |   |
|        | Дата внесения записи в государственный адресный реестр                                       |               | <b>25.11.2022</b>                           |
| 2.3.6  | Дополнительные сведения:   |               |   |
|        | Кадастровый номер объекта недвижимости   |               | <b>29:16:000000:1343</b>                    |
|        | Почтовый индекс  |               | <b>164840</b>                               |
|        | Код ОКТМО  |               | <b>11652448116</b>                          |
|        | Иные сведения  |               |   |
| 2.4    | По записи  |               | <b>4</b>                                    |
|        |  |               | (порядковый номер записи)                   |
| 2.4.1  | Уникальный регистрационный номер адреса объекта адресации в государственном адресном реестре |               | <b>45d5f312-180e-4385-a206-0273936432eb</b> |
| 2.4.2  | Дата последнего обновления записи в государственном адресном реестре                         |               | <b>21.08.2024 9:04:19</b>                   |
| 2.4.3  | Характер сведений государственного адресного реестра (статус записи об объекте)              |               | <b>Изменен</b>                              |
| 2.4.4  | Адрес объекта адресации:   |               |   |
|        | Страна   |               | <b>Российская Федерация</b>                 |
|        | Субъект Российской Федерации   |               | <b>Архангельская область</b>                |
|        |  |               | (наименование)                              |
|        | Федеральная территория   |               |   |
|        |  |               | (наименование)                              |
|        | Муниципальный район  |               | <b>Приморский</b>                           |
|        |  |               | (наименование)                              |

|   |                     |                |                |
|---|---------------------|----------------|----------------|
| Лист №  | 8                   | Всего листов:  | 11             |
| Муниципальный округ                                     |                     |                | (наименование) |
| Городской округ   |                     |                | (наименование) |
| Внутригородская территория города федерального значения |                     |                | (наименование) |
| Городское поселение                                     |                     |                | (наименование) |
| Сельское поселение                                      | <b>Пертоминское</b> |                | (наименование) |
| Внутригородской район городского округа                 |                     |                | (наименование) |
| Населенный пункт  | <b>деревня</b>      | <b>Уна</b>     |                |
|   | (вид)               | (наименование) |                |
| Элемент планировочной структуры                         |                     |                |                |
|   | (тип)               | (наименование) |                |
| Элемент улично-дорожной сети                            |                     |                |                |
|   | (тип)               | (наименование) |                |
| Земельный участок                                       |                     |                | (номер)        |
|   |                     |                |                |
| Здание (строение), сооружение                           | <b>дом</b>          | <b>30</b>      |                |
|   | (тип)               | (номер)        |                |
|   |                     |                |                |
|   | (тип)               | (номер)        |                |
| Помещение в пределах здания (сооружения)                |                     |                |                |
|   | (тип)               | (номер)        |                |
| Помещение в пределах квартиры                           |                     |                |                |
|   | (тип)               | (номер)        |                |
| Машино-место  |                     |                | (номер)        |
|   |                     |                |                |

|       |  |                          |  |
|-------|--|--------------------------|--|
| 2.4.5 | Запись в государственном адресном реестре сделана на основании |                          |  |
|       |  |                          |  |
|       | <small>(наименование основания)</small>                        |                          |  |
|       | Дата внесения записи в государственный адресный реестр         | <b>09.09.2023</b>        |  |
| 2.4.6 | Дополнительные сведения:                                       |                          |  |
|       | Кадастровый номер объекта недвижимости                         | <b>29:16:000000:1343</b> |  |
|       | Почтовый индекс  | <b>164840</b>            |  |
|       | Код ОКТМО  | <b>11652448116</b>       |  |
|       | Иные сведения  |                          |  |

|       |  |   |
|-------|--|---|
| 2.5   | По записи  | <b>5</b>                                    |
|       |  | <small>(порядковый номер записи)</small>    |
| 2.5.1 | Уникальный регистрационный номер адреса объекта адресации в государственном адресном реестре | <b>45d5f312-180e-4385-a206-0273936432eb</b> |
| 2.5.2 | Дата последнего обновления записи в государственном адресном реестре                         | <b>21.08.2024 9:04:19</b>                   |
| 2.5.3 | Характер сведений государственного адресного реестра (статус записи об объекте)              | <b>Изменен</b>                              |
| 2.5.4 | Адрес объекта адресации:   |   |
|       | Страна   | <b>Российская Федерация</b>                 |
|       | Субъект Российской Федерации   | <b>Архангельская область</b>                |
|       |  | <small>(наименование)</small>               |
|       | Федеральная территория   |   |
|       |  | <small>(наименование)</small>               |
|       | Муниципальный район  |   |
|       |  | <small>(наименование)</small>               |
|       | Муниципальный округ  | <b>Приморский</b>                           |
|       |  | <small>(наименование)</small>               |
|       | Городской округ  |   |
|       |  | <small>(наименование)</small>               |
|       | Внутригородская территория города федерального значения                                      |   |
|       |  | <small>(наименование)</small>               |
|       | Городское поселение  |   |
|       |  | <small>(наименование)</small>               |
|       | Сельское поселение   |   |
|       |  | <small>(наименование)</small>               |

|  |  |                           |                          |
|--|--|---------------------------|--------------------------|
| Лист №                                   | 10   | Всего листов:             | 11                       |
| Внутригородской район городского округа  |  |                           |                          |
|  | (наименование)   |                           |                          |
| Населенный пункт                         | <b>деревня</b>   | <b>Уна</b>                |                          |
|  | (вид)  | (наименование)            |                          |
| Элемент планировочной структуры          |  |                           |                          |
|  | (тип)  | (наименование)            |                          |
| Элемент улично-дорожной сети             |  |                           |                          |
|  | (тип)  | (наименование)            |                          |
| Земельный участок                        |  |                           |                          |
|  | (номер)  |                           |                          |
| Здание (строение), сооружение            | <b>дом</b>   | <b>30</b>                 |                          |
|  | (тип)  | (номер)                   |                          |
|  |  |                           |                          |
|  | (тип)  | (номер)                   |                          |
| Помещение в пределах здания (сооружения) |  |                           |                          |
|  | (тип)  | (номер)                   |                          |
| Помещение в пределах квартиры            |  |                           |                          |
|  | (тип)  | (номер)                   |                          |
| Машино-место                             |  |                           |                          |
|  | (номер)  |                           |                          |
| 2.5.5                                    | Запись в государственном адресном реестре сделана на основании   |                           |                          |
|  | <b>Закон субъекта РФ О СТАТУСЕ И ГРАНИЦАХ ТЕРРИТОРИЙ МУНИЦИПАЛЬНЫХ ОБРАЗОВАНИЙ В АРХАНГЕЛЬСКОЙ ОБЛАСТИ</b> | <b>23.09.2004 0:00:00</b> | <b>№258-внеоч.-ОЗ</b>    |
|  | (наименование основания)   |                           |                          |
|  | Дата внесения записи в государственный адресный реестр   |                           | <b>15.01.2024</b>        |
| 2.5.6                                    | Дополнительные сведения:   |                           |                          |
|  | Кадастровый номер объекта недвижимости   |                           | <b>29:16:000000:1343</b> |
|  | Почтовый индекс  |                           | <b>164840</b>            |
|  | Код ОКТМО  |                           | <b>11552000262</b>       |
|  | Иные сведения  |                           |                          |



3. Сведения об органе, изготовившем выписку из государственного адресного реестра

|     |  |                     |
|-----|--|---------------------|
| 3.1 | Наименование территориального органа Федеральной налоговой службы                                      |                     |
|     | <b>МЕЖРЕГИОНАЛЬНАЯ ИНСПЕКЦИЯ ФЕДЕРАЛЬНОЙ НАЛОГОВОЙ СЛУЖБЫ ПО<br/>ЦЕНТРАЛИЗОВАННОЙ ОБРАБОТКЕ ДАННЫХ</b> |                     |
|     |  |                     |
|     | (полное наименование должности)  | (подпись)           |
|     |  | (инициалы, фамилия) |

**ВЫПИСКА**  
из государственного адресного реестра об адресе объекта адресации

|                                      |   |                     |    |
|--------------------------------------|---|---------------------|----|
| Лист №                               | 1 | Всего листов:       | 11 |
| 11.09.2024                           |   | № FV-240911-1184836 |    |
| <b>Здание (строение), сооружение</b> |   |                     |    |
| (вид объекта адресации)              |   |                     |    |

1. Сведения об адресе объекта адресации:

|   |  |   |  |
|---|--|---|--|
| 1.1                                     | Уникальный регистрационный номер адреса объекта адресации в государственном адресном реестре | <b>9f0b9975-aed2-485f-82f9-9e5e50409f76</b> |  |
| 1.2                                     | Дата последнего обновления записи в государственном адресном реестре                         | <b>21.08.2024</b>                           |  |
| 1.3                                     | Характер сведений государственного адресного реестра (статус записи об объекте)              | -   |  |
| 1.4                                     | Адрес объекта адресации:   |   |  |
|   | Страна   | <b>Российская Федерация</b>                 |  |
|   | Субъект Российской Федерации   | <b>Архангельская область</b>                |  |
|   |  | (наименование)                              |  |
|   | Федеральная территория   |   |  |
|   |  | (наименование)                              |  |
|   | Муниципальный район  |   |  |
|   |  | (наименование)                              |  |
|   | Муниципальный округ  | <b>Приморский</b>                           |  |
|   |  | (наименование)                              |  |
|   | Городской округ  |   |  |
|   |  | (наименование)                              |  |
|   | Внутригородская территория города федерального значения                                      |   |  |
| (наименование)                          |  |   |  |
| Городское поселение                     |  |   |  |
|   | (наименование)   |   |  |
| Сельское поселение                      |  |   |  |
|   | (наименование)   |   |  |
| Внутригородской район городского округа |  |   |  |
|   | (наименование)   |   |  |
| Населенный пункт                        | <b>Деревня</b>   | <b>Уна</b>                                  |  |
|   | (вид)  | (наименование)                              |  |

|  |  |                          |                |
|--|--|--------------------------|----------------|
| Лист №                                   | 2  | Всего листов:            | 11             |
| 1.4                                      | Элемент планировочной структуры                                |                          |                |
|  |  | (тип)                    | (наименование) |
|  | Элемент улично-дорожной сети                                   |                          |                |
|  |  | (тип)                    | (наименование) |
|  | Земельный участок  |                          |                |
|  |  | (номер)                  |                |
|  | Здание (строение), сооружение                                  | <b>Дом</b>               | <b>34</b>      |
|  |  | (тип)                    | (номер)        |
|  |  |                          |                |
|  |  | (тип)                    | (номер)        |
| Помещение в пределах здания (сооружения) |  |                          |                |
|  | (тип)  | (номер)                  |                |
| Помещение в пределах квартиры            |  |                          |                |
|  | (тип)  | (номер)                  |                |
| Машино-место                             |  |                          |                |
|  | (номер)  |                          |                |
| 1.5                                      | Запись в государственном адресном реестре сделана на основании |                          |                |
|  | <b>О присвоении адреса</b>                                     | <b>30.07.2024</b>        | <b>№2091</b>   |
|  | (наименование основания)                                       |                          |                |
|  | Дата внесения записи в государственный адресный реестр         | <b>21.08.2024</b>        |                |
| 1.6                                      | Дополнительные сведения:                                       |                          |                |
|  | Кадастровый номер объекта недвижимости                         | <b>29:16:000000:1344</b> |                |
|  | Почтовый индекс  | <b>164840</b>            |                |
|  | Код по ОКТМО   | <b>11552000262</b>       |                |
|  | Иные сведения  |                          |                |

2. Предыдущие (измененные, аннулированные) сведения об адресе объекта адресации:

|  |  |   |   |
|--|--|---|---|
| Количество предыдущих записей государственного адресного реестра по адресу объекта адресации |  | <b>5</b><br><small>(количество)</small>                       |   |
| 2.1  | По записи  | <b>1</b><br><small>(порядковый номер записи)</small>          |   |
| 2.1.1  | Уникальный регистрационный номер адреса объекта адресации в государственном адресном реестре | <b>9f0b9975-aed2-485f-82f9-9e5e50409f76</b>                   |   |
| 2.1.2  | Дата последнего обновления записи в государственном адресном реестре                         | <b>21.08.2024 9:04:19</b>                                     |   |
| 2.1.3  | Характер сведений государственного адресного реестра (статус записи об объекте)              | <b>Изменен</b>  |   |
| 2.1.4  | Адрес объекта адресации:   |   |   |
|  | Страна   | <b>Российская Федерация</b>                                   |   |
|  | Субъект Российской Федерации   | <b>Архангельская область</b><br><small>(наименование)</small> |   |
|  | Федеральная территория   | <br><small>(наименование)</small>                             |   |
|  | Муниципальный район  | <b>Приморский</b><br><small>(наименование)</small>            |   |
|  | Муниципальный округ  | <br><small>(наименование)</small>                             |   |
|  | Городской округ  | <br><small>(наименование)</small>                             |   |
|  | Внутригородская территория города федерального значения                                      | <br><small>(наименование)</small>                             |   |
|  | Городское поселение  | <br><small>(наименование)</small>                             |   |
|  | Сельское поселение   | <b>Пертоминское</b><br><small>(наименование)</small>          |   |
|  | Внутригородской район городского округа  | <br><small>(наименование)</small>                             |   |
|  | Населенный пункт   | <b>деревня</b><br><small>(вид)</small>                        | <b>Уна</b><br><small>(наименование)</small> |
|  | Элемент планировочной структуры  | <br><small>(тип)</small>                                      | <br><small>(наименование)</small>           |
|  | Элемент улично-дорожной сети   | <br><small>(тип)</small>                                      | <br><small>(наименование)</small>           |

|        |   |               |    |
|--------|---|---------------|----|
| Лист № | 4 | Всего листов: | 11 |
|--------|---|---------------|----|

|       |  |                    |           |
|-------|--|--------------------|-----------|
|       | Земельный участок  |                    |           |
|       |  | (номер)            |           |
|       | Здание (строение), сооружение                                  | <b>ДОМ</b>         | <b>34</b> |
|       |  | (тип)              | (номер)   |
|       |  | (тип)              | (номер)   |
|       |  | (тип)              | (номер)   |
|       | Помещение в пределах здания (сооружения)                       | (тип)              | (номер)   |
|       | Помещение в пределах квартиры                                  | (тип)              | (номер)   |
|       | Машино-место   | (номер)            |           |
| 2.1.5 | Запись в государственном адресном реестре сделана на основании |                    |           |
|       |  |                    |           |
|       | (наименование основания)                                       |                    |           |
|       | Дата внесения записи в государственный адресный реестр         | <b>19.06.2021</b>  |           |
| 2.1.6 | Дополнительные сведения:                                       |                    |           |
|       | Кадастровый номер объекта недвижимости                         |                    |           |
|       | Почтовый индекс  | <b>164840</b>      |           |
|       | Код ОКТМО  | <b>11652448116</b> |           |
|       | Иные сведения  |                    |           |

|       |  |   |
|-------|--|---|
| 2.2   | По записи  | <b>2</b>                                    |
|       |  | (порядковый номер записи)                   |
| 2.2.1 | Уникальный регистрационный номер адреса объекта адресации в государственном адресном реестре | <b>9f0b9975-aed2-485f-82f9-9e5e50409f76</b> |
| 2.2.2 | Дата последнего обновления записи в государственном адресном реестре                         | <b>21.08.2024 9:04:19</b>                   |
| 2.2.3 | Характер сведений государственного адресного реестра (статус записи об объекте)              | <b>Изменен</b>                              |
| 2.2.4 | Адрес объекта адресации:   |   |
|       | Страна   | <b>Российская Федерация</b>                 |
|       | Субъект Российской Федерации   | <b>Архангельская область</b>                |
|       |  | (наименование)                              |
|       | Федеральная территория   | (наименование)                              |
|       | Муниципальный район  | <b>Приморский</b>                           |
|       |  | (наименование)                              |
|       | Муниципальный округ  | (наименование)                              |

|   |  |                   |    |
|---|--|-------------------|----|
| Лист №  | 5  | Всего листов:     | 11 |
| Городской округ   |  |                   |    |
|   | (наименование)   |                   |    |
| Внутригородская территория города федерального значения |  |                   |    |
|   | (наименование)   |                   |    |
| Городское поселение                                     |  |                   |    |
|   | (наименование)   |                   |    |
| Сельское поселение                                      | <b>Пертоминское</b>  |                   |    |
|   | (наименование)   |                   |    |
| Внутригородской район городского округа                 |  |                   |    |
|   | (наименование)   |                   |    |
| Населенный пункт  | <b>деревня</b>   | <b>Уна</b>        |    |
|   | (вид)  | (наименование)    |    |
| Элемент планировочной структуры                         |  |                   |    |
|   | (тип)  | (наименование)    |    |
| Элемент улично-дорожной сети                            |  |                   |    |
|   | (тип)  | (наименование)    |    |
| Земельный участок                                       |  |                   |    |
|   | (номер)  |                   |    |
| Здание (строение), сооружение                           | <b>дом</b>   | <b>34</b>         |    |
|   | (тип)  | (номер)           |    |
|   | (тип)  | (номер)           |    |
|   | (тип)  | (номер)           |    |
| Помещение в пределах здания (сооружения)                |  |                   |    |
|   | (тип)  | (номер)           |    |
| Помещение в пределах квартиры                           |  |                   |    |
|   | (тип)  | (номер)           |    |
| Машино-место  |  |                   |    |
|   | (номер)  |                   |    |
| 2.2.5   | Запись в государственном адресном реестре сделана на основании |                   |    |
|   |  |                   |    |
|   | (наименование основания)                                       |                   |    |
| Дата внесения записи в государственный адресный реестр  |  | <b>12.10.2022</b> |    |

|       |  |                          |
|-------|--|--------------------------|
| 2.2.6 | Дополнительные сведения:               |                          |
|       | Кадастровый номер объекта недвижимости | <b>29:16:000000:1344</b> |
|       | Почтовый индекс                        | <b>164840</b>            |
|       | Код ОКТМО                              | <b>11652448116</b>       |
|       | Иные сведения                          |                          |

|       |  |   |                               |
|-------|--|---|-------------------------------|
| 2.3   | По записи  | <b>3</b><br><small>(порядковый номер записи)</small>          |                               |
| 2.3.1 | Уникальный регистрационный номер адреса объекта адресации в государственном адресном реестре | <b>9f0b9975-aed2-485f-82f9-9e5e50409f76</b>                   |                               |
| 2.3.2 | Дата последнего обновления записи в государственном адресном реестре                         | <b>21.08.2024 9:04:19</b>                                     |                               |
| 2.3.3 | Характер сведений государственного адресного реестра (статус записи об объекте)              | <b>Изменен</b>  |                               |
| 2.3.4 | Адрес объекта адресации:   |   |                               |
|       | Страна   | <b>Российская Федерация</b>                                   |                               |
|       | Субъект Российской Федерации   | <b>Архангельская область</b><br><small>(наименование)</small> |                               |
|       | Федеральная территория   | <small>(наименование)</small>                                 |                               |
|       | Муниципальный район  | <b>Приморский</b><br><small>(наименование)</small>            |                               |
|       | Муниципальный округ  | <small>(наименование)</small>                                 |                               |
|       | Городской округ  | <small>(наименование)</small>                                 |                               |
|       | Внутригородская территория города федерального значения                                      | <small>(наименование)</small>                                 |                               |
|       | Городское поселение  | <small>(наименование)</small>                                 |                               |
|       | Сельское поселение   | <b>Пертоминское</b><br><small>(наименование)</small>          |                               |
|       | Внутригородской район городского округа  | <small>(наименование)</small>                                 |                               |
|       | Населенный пункт   | <b>деревня</b>  | <b>Уна</b>                    |
|       |  | <small>(вид)</small>  | <small>(наименование)</small> |
|       | Элемент планировочной структуры  |   |                               |
|       |  | <small>(тип)</small>  | <small>(наименование)</small> |

|        |  |               |   |
|--------|--|---------------|---|
| Лист № | 7  | Всего листов: | 11  |
|        | Элемент улично-дорожной сети   |               |   |
|        |  | (тип)         | (наименование)                              |
|        | Земельный участок  |               |   |
|        |  |               | (номер)                                     |
|        | Здание (строение), сооружение  | <b>дом</b>    | <b>34</b>                                   |
|        |  | (тип)         | (номер)                                     |
|        |  | (тип)         | (номер)                                     |
|        |  | (тип)         | (номер)                                     |
|        | Помещение в пределах здания (сооружения)   |               |   |
|        |  | (тип)         | (номер)                                     |
|        | Помещение в пределах квартиры  |               |   |
|        |  | (тип)         | (номер)                                     |
|        | Машино-место   |               |   |
|        |  |               | (номер)                                     |
| 2.3.5  | Запись в государственном адресном реестре сделана на основании                               |               |   |
|        |  |               |   |
|        | (наименование основания)   |               |   |
|        | Дата внесения записи в государственный адресный реестр                                       |               | <b>25.11.2022</b>                           |
| 2.3.6  | Дополнительные сведения:   |               |   |
|        | Кадастровый номер объекта недвижимости   |               | <b>29:16:000000:1344</b>                    |
|        | Почтовый индекс  |               | <b>164840</b>                               |
|        | Код ОКТМО  |               | <b>11652448116</b>                          |
|        | Иные сведения  |               |   |
| 2.4    | По записи  |               | <b>4</b>                                    |
|        |  |               | (порядковый номер записи)                   |
| 2.4.1  | Уникальный регистрационный номер адреса объекта адресации в государственном адресном реестре |               | <b>9f0b9975-aed2-485f-82f9-9e5e50409f76</b> |
| 2.4.2  | Дата последнего обновления записи в государственном адресном реестре                         |               | <b>21.08.2024 9:04:19</b>                   |
| 2.4.3  | Характер сведений государственного адресного реестра (статус записи об объекте)              |               | <b>Изменен</b>                              |
| 2.4.4  | Адрес объекта адресации:   |               |   |
|        | Страна   |               | <b>Российская Федерация</b>                 |
|        | Субъект Российской Федерации   |               | <b>Архангельская область</b>                |
|        |  |               | (наименование)                              |
|        | Федеральная территория   |               |   |
|        |  |               | (наименование)                              |
|        | Муниципальный район  |               | <b>Приморский</b>                           |
|        |  |               | (наименование)                              |



|   |                                       |                              |    |
|---|---------------------------------------|------------------------------|----|
| Лист №  | 8                                     | Всего листов:                | 11 |
| Муниципальный округ                                     | (наименование)                        |                              |    |
| Городской округ   | (наименование)                        |                              |    |
| Внутригородская территория города федерального значения | (наименование)                        |                              |    |
| Городское поселение                                     | (наименование)                        |                              |    |
| Сельское поселение                                      | <b>Пертоминское</b><br>(наименование) |                              |    |
| Внутригородской район городского округа                 | (наименование)                        |                              |    |
| Населенный пункт  | <b>деревня</b><br>(вид)               | <b>Уна</b><br>(наименование) |    |
| Элемент планировочной структуры                         | (тип)                                 | (наименование)               |    |
| Элемент улично-дорожной сети                            | (тип)                                 | (наименование)               |    |
| Земельный участок                                       | (номер)                               |                              |    |
| Здание (строение), сооружение                           | <b>дом</b><br>(тип)                   | <b>34</b><br>(номер)         |    |
|   | (тип)                                 | (номер)                      |    |
|   | (тип)                                 | (номер)                      |    |
|   | (тип)                                 | (номер)                      |    |
| Помещение в пределах здания (сооружения)                | (тип)                                 | (номер)                      |    |
| Помещение в пределах квартиры                           | (тип)                                 | (номер)                      |    |
| Машино-место  | (номер)                               |                              |    |

|       |  |                          |  |
|-------|--|--------------------------|--|
| 2.4.5 | Запись в государственном адресном реестре сделана на основании |                          |  |
|       |  |                          |  |
|       | (наименование основания)                                       |                          |  |
|       | Дата внесения записи в государственный адресный реестр         | <b>09.09.2023</b>        |  |
| 2.4.6 | Дополнительные сведения:                                       |                          |  |
|       | Кадастровый номер объекта недвижимости                         | <b>29:16:000000:1344</b> |  |
|       | Почтовый индекс  | <b>164840</b>            |  |
|       | Код ОКТМО  | <b>11652448116</b>       |  |
|       | Иные сведения  |                          |  |

|       |  |   |
|-------|--|---|
| 2.5   | По записи  | <b>5</b>                                    |
|       |  | (порядковый номер записи)                   |
| 2.5.1 | Уникальный регистрационный номер адреса объекта адресации в государственном адресном реестре | <b>9f0b9975-aed2-485f-82f9-9e5e50409f76</b> |
| 2.5.2 | Дата последнего обновления записи в государственном адресном реестре                         | <b>21.08.2024 9:04:19</b>                   |
| 2.5.3 | Характер сведений государственного адресного реестра (статус записи об объекте)              | <b>Изменен</b>                              |
| 2.5.4 | Адрес объекта адресации:   |   |
|       | Страна   | <b>Российская Федерация</b>                 |
|       | Субъект Российской Федерации   | <b>Архангельская область</b>                |
|       |  | (наименование)                              |
|       | Федеральная территория   |   |
|       |  | (наименование)                              |
|       | Муниципальный район  |   |
|       |  | (наименование)                              |
|       | Муниципальный округ  | <b>Приморский</b>                           |
|       |  | (наименование)                              |
|       | Городской округ  |   |
|       |  | (наименование)                              |
|       | Внутригородская территория города федерального значения                                      |   |
|       |  | (наименование)                              |
|       | Городское поселение  |   |
|       |  | (наименование)                              |
|       | Сельское поселение   |   |
|       |  | (наименование)                              |

| Лист № | 10   | Всего листов:             | 11                       |
|--------|--|---------------------------|--------------------------|
|        | Внутригородской район городского округа  |                           |                          |
|        |  | (наименование)            |                          |
|        | Населенный пункт   | <b>деревня</b>            | <b>Уна</b>               |
|        |  | (вид)                     | (наименование)           |
|        | Элемент планировочной структуры  |                           |                          |
|        |  | (тип)                     | (наименование)           |
|        | Элемент улично-дорожной сети   |                           |                          |
|        |  | (тип)                     | (наименование)           |
|        | Земельный участок  |                           |                          |
|        |  | (номер)                   |                          |
|        | Здание (строение), сооружение  | <b>ДОМ</b>                | <b>34</b>                |
|        |  | (тип)                     | (номер)                  |
|        |  | (тип)                     | (номер)                  |
|        |  | (тип)                     | (номер)                  |
|        | Помещение в пределах здания (сооружения)   | (тип)                     | (номер)                  |
|        | Помещение в пределах квартиры  | (тип)                     | (номер)                  |
|        | Машино-место   |                           |                          |
|        |  | (номер)                   |                          |
| 2.5.5  | Запись в государственном адресном реестре сделана на основании   |                           |                          |
|        | <b>Закон субъекта РФ О СТАТУСЕ И ГРАНИЦАХ ТЕРРИТОРИЙ МУНИЦИПАЛЬНЫХ ОБРАЗОВАНИЙ В АРХАНГЕЛЬСКОЙ ОБЛАСТИ</b> | <b>23.09.2004 0:00:00</b> | <b>№258-внеоч.-ОЗ</b>    |
|        | (наименование основания)   |                           |                          |
|        | Дата внесения записи в государственный адресный реестр   |                           | <b>15.01.2024</b>        |
| 2.5.6  | Дополнительные сведения:   |                           |                          |
|        | Кадастровый номер объекта недвижимости   |                           | <b>29:16:000000:1344</b> |
|        | Почтовый индекс  |                           | <b>164840</b>            |
|        | Код ОКТМО  |                           | <b>11552000262</b>       |
|        | Иные сведения  |                           |                          |

3. Сведения об органе, изготовившем выписку из государственного адресного реестра

|     |  |                     |
|-----|--|---------------------|
| 3.1 | Наименование территориального органа Федеральной налоговой службы                                      |                     |
|     | <b>МЕЖРЕГИОНАЛЬНАЯ ИНСПЕКЦИЯ ФЕДЕРАЛЬНОЙ НАЛОГОВОЙ СЛУЖБЫ ПО<br/>ЦЕНТРАЛИЗОВАННОЙ ОБРАБОТКЕ ДАННЫХ</b> |                     |
|     |  |                     |
|     | (полное наименование должности)  | (подпись)           |
|     |  | (инициалы, фамилия) |

**ВЫПИСКА**

**из государственного адресного реестра об адресе объекта адресации**

|                                      |   |                     |    |
|--------------------------------------|---|---------------------|----|
| Лист №                               | 1 | Всего листов:       | 11 |
| 11.09.2024                           |   | № FV-240911-1184838 |    |
| <b>Здание (строение), сооружение</b> |   |                     |    |
| (вид объекта адресации)              |   |                     |    |

1. Сведения об адресе объекта адресации:

|   |  |   |  |
|---|--|---|--|
| 1.1                                     | Уникальный регистрационный номер адреса объекта адресации в государственном адресном реестре | <b>f2faf00e-9af2-42c2-a937-8f08c166094b</b> |  |
| 1.2                                     | Дата последнего обновления записи в государственном адресном реестре                         | <b>21.08.2024</b>                           |  |
| 1.3                                     | Характер сведений государственного адресного реестра (статус записи об объекте)              | -   |  |
| 1.4                                     | Адрес объекта адресации:   |   |  |
|   | Страна   | <b>Российская Федерация</b>                 |  |
|   | Субъект Российской Федерации   | <b>Архангельская область</b>                |  |
|   |  | (наименование)                              |  |
|   | Федеральная территория   |   |  |
|   |  | (наименование)                              |  |
|   | Муниципальный район  |   |  |
|   |  | (наименование)                              |  |
|   | Муниципальный округ  | <b>Приморский</b>                           |  |
|   |  | (наименование)                              |  |
|   | Городской округ  |   |  |
|   |  | (наименование)                              |  |
|   | Внутригородская территория города федерального значения                                      |   |  |
| (наименование)                          |  |   |  |
| Городское поселение                     |  |   |  |
|   | (наименование)   |   |  |
| Сельское поселение                      |  |   |  |
|   | (наименование)   |   |  |
| Внутригородской район городского округа |  |   |  |
|   | (наименование)   |   |  |
| Населенный пункт                        | <b>Деревня</b>   | <b>Уна</b>                                  |  |
|   | (вид)  | (наименование)                              |  |

|  |  |                          |                |
|--|--|--------------------------|----------------|
| Лист №                                   | 2  | Всего листов:            | 11             |
| 1.4                                      | Элемент планировочной структуры                                |                          |                |
|  |  | (тип)                    | (наименование) |
|  | Элемент улично-дорожной сети                                   |                          |                |
|  |  | (тип)                    | (наименование) |
|  | Земельный участок  |                          |                |
|  |  | (номер)                  |                |
|  | Здание (строение), сооружение                                  | <b>Дом</b>               | <b>35</b>      |
|  |  | (тип)                    | (номер)        |
|  |  |                          |                |
|  |  | (тип)                    | (номер)        |
| Помещение в пределах здания (сооружения) |  |                          |                |
|  | (тип)  | (номер)                  |                |
| Помещение в пределах квартиры            |  |                          |                |
|  | (тип)  | (номер)                  |                |
| Машино-место                             |  |                          |                |
|  | (номер)  |                          |                |
| 1.5                                      | Запись в государственном адресном реестре сделана на основании |                          |                |
|  | <b>О присвоении адреса</b>                                     | <b>30.07.2024</b>        | <b>№2091</b>   |
|  | (наименование основания)                                       |                          |                |
|  | Дата внесения записи в государственный адресный реестр         | <b>21.08.2024</b>        |                |
| 1.6                                      | Дополнительные сведения:                                       |                          |                |
|  | Кадастровый номер объекта недвижимости                         | <b>29:16:000000:1345</b> |                |
|  | Почтовый индекс  | <b>164840</b>            |                |
|  | Код по ОКТМО   | <b>11552000262</b>       |                |
|  | Иные сведения  |                          |                |

2. Предыдущие (измененные, аннулированные) сведения об адресе объекта адресации:

|  |  |   |   |
|--|--|---|---|
| Количество предыдущих записей государственного адресного реестра по адресу объекта адресации |  | <b>5</b><br><small>(количество)</small>                       |   |
| 2.1  | По записи  | <b>1</b><br><small>(порядковый номер записи)</small>          |   |
| 2.1.1  | Уникальный регистрационный номер адреса объекта адресации в государственном адресном реестре | <b>f2faf00e-9af2-42c2-a937-8f08c166094b</b>                   |   |
| 2.1.2  | Дата последнего обновления записи в государственном адресном реестре                         | <b>21.08.2024 9:04:19</b>                                     |   |
| 2.1.3  | Характер сведений государственного адресного реестра (статус записи об объекте)              | <b>Изменен</b>  |   |
| 2.1.4  | Адрес объекта адресации:   |   |   |
|  | Страна   | <b>Российская Федерация</b>                                   |   |
|  | Субъект Российской Федерации   | <b>Архангельская область</b><br><small>(наименование)</small> |   |
|  | Федеральная территория   | <small>(наименование)</small>                                 |   |
|  | Муниципальный район  | <b>Приморский</b><br><small>(наименование)</small>            |   |
|  | Муниципальный округ  | <small>(наименование)</small>                                 |   |
|  | Городской округ  | <small>(наименование)</small>                                 |   |
|  | Внутригородская территория города федерального значения                                      | <small>(наименование)</small>                                 |   |
|  | Городское поселение  | <small>(наименование)</small>                                 |   |
|  | Сельское поселение   | <b>Пертоминское</b><br><small>(наименование)</small>          |   |
|  | Внутригородской район городского округа  | <small>(наименование)</small>                                 |   |
|  | Населенный пункт   | <b>деревня</b><br><small>(вид)</small>                        | <b>Уна</b><br><small>(наименование)</small> |
|  | Элемент планировочной структуры  | <small>(тип)</small>  | <small>(наименование)</small>               |
|  | Элемент улично-дорожной сети   | <small>(тип)</small>  | <small>(наименование)</small>               |

|        |   |               |    |
|--------|---|---------------|----|
| Лист № | 4 | Всего листов: | 11 |
|--------|---|---------------|----|

|       |  |                    |           |
|-------|--|--------------------|-----------|
|       | Земельный участок  | (номер)            |           |
|       | Здание (строение), сооружение                                  | <b>дом</b>         | <b>35</b> |
|       |  | (тип)              | (номер)   |
|       |  | (тип)              | (номер)   |
|       |  | (тип)              | (номер)   |
|       | Помещение в пределах здания (сооружения)                       | (тип)              | (номер)   |
|       | Помещение в пределах квартиры                                  | (тип)              | (номер)   |
|       | Машино-место   | (номер)            |           |
| 2.1.5 | Запись в государственном адресном реестре сделана на основании |                    |           |
|       | (наименование основания)                                       |                    |           |
|       | Дата внесения записи в государственный адресный реестр         | <b>19.06.2021</b>  |           |
| 2.1.6 | Дополнительные сведения:                                       |                    |           |
|       | Кадастровый номер объекта недвижимости                         |                    |           |
|       | Почтовый индекс  | <b>164840</b>      |           |
|       | Код ОКТМО  | <b>11652448116</b> |           |
|       | Иные сведения  |                    |           |

|       |  |   |
|-------|--|---|
| 2.2   | По записи  | <b>2</b>                                    |
|       |  | (порядковый номер записи)                   |
| 2.2.1 | Уникальный регистрационный номер адреса объекта адресации в государственном адресном реестре | <b>f2faf00e-9af2-42c2-a937-8f08c166094b</b> |
| 2.2.2 | Дата последнего обновления записи в государственном адресном реестре                         | <b>21.08.2024 9:04:19</b>                   |
| 2.2.3 | Характер сведений государственного адресного реестра (статус записи об объекте)              | <b>Изменен</b>                              |
| 2.2.4 | Адрес объекта адресации:   |   |
|       | Страна   | <b>Российская Федерация</b>                 |
|       | Субъект Российской Федерации   | <b>Архангельская область</b>                |
|       |  | (наименование)                              |
|       | Федеральная территория   |   |
|       |  | (наименование)                              |
|       | Муниципальный район  | <b>Приморский</b>                           |
|       |  | (наименование)                              |
|       | Муниципальный округ  |   |
|       |  | (наименование)                              |



|   |  |                              |                   |
|---|--|------------------------------|-------------------|
| Лист №  | 5  | Всего листов:                | 11                |
| Городской округ   | (наименование)   |                              |                   |
| Внутригородская территория города федерального значения | (наименование)   |                              |                   |
| Городское поселение                                     | (наименование)   |                              |                   |
| Сельское поселение                                      | <b>Пертоминское</b><br>(наименование)                          |                              |                   |
| Внутригородской район городского округа                 | (наименование)   |                              |                   |
| Населенный пункт  | <b>деревня</b><br>(вид)  | <b>Уна</b><br>(наименование) |                   |
| Элемент планировочной структуры                         | (тип)  | (наименование)               |                   |
| Элемент улично-дорожной сети                            | (тип)  | (наименование)               |                   |
| Земельный участок                                       | (номер)  |                              |                   |
| Здание (строение), сооружение                           | <b>дом</b><br>(тип)  | <b>35</b><br>(номер)         |                   |
|   | (тип)  | (номер)                      |                   |
|   | (тип)  | (номер)                      |                   |
|   | (тип)  | (номер)                      |                   |
| Помещение в пределах здания (сооружения)                | (тип)  | (номер)                      |                   |
| Помещение в пределах квартиры                           | (тип)  | (номер)                      |                   |
| Машино-место  | (номер)  |                              |                   |
| 2.2.5   | Запись в государственном адресном реестре сделана на основании |                              |                   |
|   |  |                              |                   |
|   | (наименование основания)                                       |                              |                   |
| Дата внесения записи в государственный адресный реестр  |  |                              | <b>12.10.2022</b> |

|       |  |                          |
|-------|--|--------------------------|
| 2.2.6 | Дополнительные сведения:               |                          |
|       | Кадастровый номер объекта недвижимости | <b>29:16:000000:1345</b> |
|       | Почтовый индекс                        | <b>164840</b>            |
|       | Код ОКТМО                              | <b>11652448116</b>       |
|       | Иные сведения                          |                          |

|       |  |  |                |
|-------|--|--|----------------|
| 2.3   | По записи  | <b>3</b><br>(порядковый номер записи)          |                |
| 2.3.1 | Уникальный регистрационный номер адреса объекта адресации в государственном адресном реестре | <b>f2faf00e-9af2-42c2-a937-8f08c166094b</b>    |                |
| 2.3.2 | Дата последнего обновления записи в государственном адресном реестре                         | <b>21.08.2024 9:04:19</b>                      |                |
| 2.3.3 | Характер сведений государственного адресного реестра (статус записи об объекте)              | <b>Изменен</b>                                 |                |
| 2.3.4 | Адрес объекта адресации:   |  |                |
|       | Страна   | <b>Российская Федерация</b>                    |                |
|       | Субъект Российской Федерации   | <b>Архангельская область</b><br>(наименование) |                |
|       | Федеральная территория   | (наименование)                                 |                |
|       | Муниципальный район  | <b>Приморский</b><br>(наименование)            |                |
|       | Муниципальный округ  | (наименование)                                 |                |
|       | Городской округ  | (наименование)                                 |                |
|       | Внутригородская территория города федерального значения                                      | (наименование)                                 |                |
|       | Городское поселение  | (наименование)                                 |                |
|       | Сельское поселение   | <b>Пертоминское</b><br>(наименование)          |                |
|       | Внутригородской район городского округа  | (наименование)                                 |                |
|       | Населенный пункт   | <b>деревня</b>                                 | <b>Уна</b>     |
|       |  | (вид)  | (наименование) |
|       | Элемент планировочной структуры  | (тип)  | (наименование) |

|        |  |               |   |
|--------|--|---------------|---|
| Лист № | 7  | Всего листов: | 11  |
|        | Элемент улично-дорожной сети   |               |   |
|        |  | (тип)         | (наименование)                              |
|        | Земельный участок  |               |   |
|        |  |               | (номер)                                     |
|        | Здание (строение), сооружение  | <b>дом</b>    | <b>35</b>                                   |
|        |  | (тип)         | (номер)                                     |
|        |  | (тип)         | (номер)                                     |
|        |  | (тип)         | (номер)                                     |
|        | Помещение в пределах здания (сооружения)   |               |   |
|        |  | (тип)         | (номер)                                     |
|        | Помещение в пределах квартиры  |               |   |
|        |  | (тип)         | (номер)                                     |
|        | Машино-место   |               |   |
|        |  |               | (номер)                                     |
| 2.3.5  | Запись в государственном адресном реестре сделана на основании                               |               |   |
|        |  |               |   |
|        | (наименование основания)   |               |   |
|        | Дата внесения записи в государственный адресный реестр                                       |               | <b>25.11.2022</b>                           |
| 2.3.6  | Дополнительные сведения:   |               |   |
|        | Кадастровый номер объекта недвижимости   |               | <b>29:16:000000:1345</b>                    |
|        | Почтовый индекс  |               | <b>164840</b>                               |
|        | Код ОКТМО  |               | <b>11652448116</b>                          |
|        | Иные сведения  |               |   |
| 2.4    | По записи  |               | <b>4</b>                                    |
|        |  |               | (порядковый номер записи)                   |
| 2.4.1  | Уникальный регистрационный номер адреса объекта адресации в государственном адресном реестре |               | <b>f2faf00e-9af2-42c2-a937-8f08c166094b</b> |
| 2.4.2  | Дата последнего обновления записи в государственном адресном реестре                         |               | <b>21.08.2024 9:04:19</b>                   |
| 2.4.3  | Характер сведений государственного адресного реестра (статус записи об объекте)              |               | <b>Изменен</b>                              |
| 2.4.4  | Адрес объекта адресации:   |               |   |
|        | Страна   |               | <b>Российская Федерация</b>                 |
|        | Субъект Российской Федерации   |               | <b>Архангельская область</b>                |
|        |  |               | (наименование)                              |
|        | Федеральная территория   |               |   |
|        |  |               | (наименование)                              |
|        | Муниципальный район  |               | <b>Приморский</b>                           |
|        |  |               | (наименование)                              |

|   |                                       |                              |    |
|---|---------------------------------------|------------------------------|----|
| Лист №  | 8                                     | Всего листов:                | 11 |
| Муниципальный округ                                     | (наименование)                        |                              |    |
| Городской округ   | (наименование)                        |                              |    |
| Внутригородская территория города федерального значения | (наименование)                        |                              |    |
| Городское поселение                                     | (наименование)                        |                              |    |
| Сельское поселение                                      | <b>Пертоминское</b><br>(наименование) |                              |    |
| Внутригородской район городского округа                 | (наименование)                        |                              |    |
| Населенный пункт  | <b>деревня</b><br>(вид)               | <b>Уна</b><br>(наименование) |    |
| Элемент планировочной структуры                         | (тип)                                 | (наименование)               |    |
| Элемент улично-дорожной сети                            | (тип)                                 | (наименование)               |    |
| Земельный участок                                       | (номер)                               |                              |    |
| Здание (строение), сооружение                           | <b>дом</b><br>(тип)                   | <b>35</b><br>(номер)         |    |
|   | (тип)                                 | (номер)                      |    |
|   | (тип)                                 | (номер)                      |    |
|   | (тип)                                 | (номер)                      |    |
| Помещение в пределах здания (сооружения)                | (тип)                                 | (номер)                      |    |
| Помещение в пределах квартиры                           | (тип)                                 | (номер)                      |    |
| Машино-место  | (номер)                               |                              |    |

|       |  |                          |  |
|-------|--|--------------------------|--|
| 2.4.5 | Запись в государственном адресном реестре сделана на основании |                          |  |
|       |  |                          |  |
|       | (наименование основания)                                       |                          |  |
|       | Дата внесения записи в государственный адресный реестр         | <b>09.09.2023</b>        |  |
| 2.4.6 | Дополнительные сведения:                                       |                          |  |
|       | Кадастровый номер объекта недвижимости                         | <b>29:16:000000:1345</b> |  |
|       | Почтовый индекс  | <b>164840</b>            |  |
|       | Код ОКТМО  | <b>11652448116</b>       |  |
|       | Иные сведения  |                          |  |

|       |  |   |
|-------|--|---|
| 2.5   | По записи  | <b>5</b>                                    |
|       |  | (порядковый номер записи)                   |
| 2.5.1 | Уникальный регистрационный номер адреса объекта адресации в государственном адресном реестре | <b>f2faf00e-9af2-42c2-a937-8f08c166094b</b> |
| 2.5.2 | Дата последнего обновления записи в государственном адресном реестре                         | <b>21.08.2024 9:04:19</b>                   |
| 2.5.3 | Характер сведений государственного адресного реестра (статус записи об объекте)              | <b>Изменен</b>                              |
| 2.5.4 | Адрес объекта адресации:   |   |
|       | Страна   | <b>Российская Федерация</b>                 |
|       | Субъект Российской Федерации   | <b>Архангельская область</b>                |
|       |  | (наименование)                              |
|       | Федеральная территория   |   |
|       |  | (наименование)                              |
|       | Муниципальный район  |   |
|       |  | (наименование)                              |
|       | Муниципальный округ  | <b>Приморский</b>                           |
|       |  | (наименование)                              |
|       | Городской округ  |   |
|       |  | (наименование)                              |
|       | Внутригородская территория города федерального значения                                      |   |
|       |  | (наименование)                              |
|       | Городское поселение  |   |
|       |  | (наименование)                              |
|       | Сельское поселение   |   |
|       |  | (наименование)                              |

|  |  |                           |                          |
|--|--|---------------------------|--------------------------|
| Лист №                                   | 10   | Всего листов:             | 11                       |
| Внутригородской район городского округа  |  |                           |                          |
|  | (наименование)   |                           |                          |
| Населенный пункт                         | <b>деревня</b>   | <b>Уна</b>                |                          |
|  | (вид)  | (наименование)            |                          |
| Элемент планировочной структуры          |  |                           |                          |
|  | (тип)  | (наименование)            |                          |
| Элемент улично-дорожной сети             |  |                           |                          |
|  | (тип)  | (наименование)            |                          |
| Земельный участок                        |  |                           |                          |
|  | (номер)  |                           |                          |
| Здание (строение), сооружение            | <b>дом</b>   | <b>35</b>                 |                          |
|  | (тип)  | (номер)                   |                          |
|  |  |                           |                          |
|  | (тип)  | (номер)                   |                          |
| Помещение в пределах здания (сооружения) |  |                           |                          |
|  | (тип)  | (номер)                   |                          |
| Помещение в пределах квартиры            |  |                           |                          |
|  | (тип)  | (номер)                   |                          |
| Машино-место                             |  |                           |                          |
|  | (номер)  |                           |                          |
| 2.5.5                                    | Запись в государственном адресном реестре сделана на основании   |                           |                          |
|  | <b>Закон субъекта РФ О СТАТУСЕ И ГРАНИЦАХ ТЕРРИТОРИЙ МУНИЦИПАЛЬНЫХ ОБРАЗОВАНИЙ В АРХАНГЕЛЬСКОЙ ОБЛАСТИ</b> | <b>23.09.2004 0:00:00</b> | <b>№258-внеоч.-ОЗ</b>    |
|  | (наименование основания)   |                           |                          |
|  | Дата внесения записи в государственный адресный реестр   |                           | <b>15.01.2024</b>        |
| 2.5.6                                    | Дополнительные сведения:   |                           |                          |
|  | Кадастровый номер объекта недвижимости   |                           | <b>29:16:000000:1345</b> |
|  | Почтовый индекс  |                           | <b>164840</b>            |
|  | Код ОКТМО  |                           | <b>11552000262</b>       |
|  | Иные сведения  |                           |                          |

3. Сведения об органе, изготовившем выписку из государственного адресного реестра

|                                 |  |                     |
|---------------------------------|--|---------------------|
| 3.1                             | Наименование территориального органа Федеральной налоговой службы                                      |                     |
|                                 | <b>МЕЖРЕГИОНАЛЬНАЯ ИНСПЕКЦИЯ ФЕДЕРАЛЬНОЙ НАЛОГОВОЙ СЛУЖБЫ ПО<br/>ЦЕНТРАЛИЗОВАННОЙ ОБРАБОТКЕ ДАННЫХ</b> |                     |
|                                 |  |                     |
|                                 |  |                     |
|                                 |  |                     |
| (полное наименование должности) | (подпись)  | (инициалы, фамилия) |

**ВЫПИСКА**  
из государственного адресного реестра об адресе объекта адресации

|                                      |   |                     |    |
|--------------------------------------|---|---------------------|----|
| Лист №                               | 1 | Всего листов:       | 11 |
| 11.09.2024                           |   | № FV-240911-1184840 |    |
| <b>Здание (строение), сооружение</b> |   |                     |    |
| (вид объекта адресации)              |   |                     |    |

1. Сведения об адресе объекта адресации:

|   |  |   |  |
|---|--|---|--|
| 1.1                                     | Уникальный регистрационный номер адреса объекта адресации в государственном адресном реестре | <b>0f34c0e8-004b-4473-858d-1a55a344b410</b> |  |
| 1.2                                     | Дата последнего обновления записи в государственном адресном реестре                         | <b>21.08.2024</b>                           |  |
| 1.3                                     | Характер сведений государственного адресного реестра (статус записи об объекте)              | -   |  |
| 1.4                                     | Адрес объекта адресации:   |   |  |
|   | Страна   | <b>Российская Федерация</b>                 |  |
|   | Субъект Российской Федерации   | <b>Архангельская область</b>                |  |
|   |  | (наименование)                              |  |
|   | Федеральная территория   |   |  |
|   |  | (наименование)                              |  |
|   | Муниципальный район  |   |  |
|   |  | (наименование)                              |  |
|   | Муниципальный округ  | <b>Приморский</b>                           |  |
|   |  | (наименование)                              |  |
|   | Городской округ  |   |  |
|   |  | (наименование)                              |  |
|   | Внутригородская территория города федерального значения                                      |   |  |
|   |  | (наименование)                              |  |
| Городское поселение                     |  |   |  |
|   | (наименование)   |   |  |
| Сельское поселение                      |  |   |  |
|   | (наименование)   |   |  |
| Внутригородской район городского округа |  |   |  |
|   | (наименование)   |   |  |
| Населенный пункт                        | <b>Деревня</b>   | <b>Уна</b>                                  |  |
|   | (вид)  | (наименование)                              |  |



| Лист №                                   | 2  | Всего листов:            | 11             |         |
|--|--|--------------------------|----------------|---------|
| 1.4                                      | Элемент планировочной структуры                                |                          |                |         |
|  |  | (тип)                    | (наименование) |         |
|  | Элемент улично-дорожной сети                                   |                          |                |         |
|  |  | (тип)                    | (наименование) |         |
|  | Земельный участок  |                          |                |         |
|  |  | (номер)                  |                |         |
|  | Здание (строение), сооружение                                  | <b>Дом</b>               | <b>39</b>      |         |
|  |  |                          | (тип)          | (номер) |
|  |  |                          | (тип)          | (номер) |
|  |  |                          | (тип)          | (номер) |
| Помещение в пределах здания (сооружения) |  |                          |                |         |
|  |  | (тип)                    | (номер)        |         |
| Помещение в пределах квартиры            |  |                          |                |         |
|  |  | (тип)                    | (номер)        |         |
| Машино-место                             |  |                          |                |         |
|  |  |                          | (номер)        |         |
| 1.5                                      | Запись в государственном адресном реестре сделана на основании |                          |                |         |
|  | <b>О присвоении адреса</b>                                     | <b>30.07.2024</b>        | <b>№2091</b>   |         |
|  |  |                          |                |         |
|  | (наименование основания)                                       |                          |                |         |
|  | Дата внесения записи в государственный адресный реестр         | <b>21.08.2024</b>        |                |         |
| 1.6                                      | Дополнительные сведения:                                       |                          |                |         |
|  | Кадастровый номер объекта недвижимости                         | <b>29:16:000000:1347</b> |                |         |
|  | Почтовый индекс  | <b>164840</b>            |                |         |
|  | Код по ОКТМО   | <b>11552000262</b>       |                |         |
|  | Иные сведения  |                          |                |         |

2. Предыдущие (измененные, аннулированные) сведения об адресе объекта адресации:

|  |  |   |   |
|--|--|---|---|
| Количество предыдущих записей государственного адресного реестра по адресу объекта адресации |  | <b>5</b><br><small>(количество)</small>                       |   |
| 2.1  | По записи  | <b>1</b><br><small>(порядковый номер записи)</small>          |   |
| 2.1.1  | Уникальный регистрационный номер адреса объекта адресации в государственном адресном реестре | <b>0f34c0e8-004b-4473-858d-1a55a344b410</b>                   |   |
| 2.1.2  | Дата последнего обновления записи в государственном адресном реестре                         | <b>21.08.2024 9:04:19</b>                                     |   |
| 2.1.3  | Характер сведений государственного адресного реестра (статус записи об объекте)              | <b>Изменен</b>  |   |
| 2.1.4  | Адрес объекта адресации:   |   |   |
|  | Страна   | <b>Российская Федерация</b>                                   |   |
|  | Субъект Российской Федерации   | <b>Архангельская область</b><br><small>(наименование)</small> |   |
|  | Федеральная территория   | <small>(наименование)</small>                                 |   |
|  | Муниципальный район  | <b>Приморский</b><br><small>(наименование)</small>            |   |
|  | Муниципальный округ  | <small>(наименование)</small>                                 |   |
|  | Городской округ  | <small>(наименование)</small>                                 |   |
|  | Внутригородская территория города федерального значения                                      | <small>(наименование)</small>                                 |   |
|  | Городское поселение  | <small>(наименование)</small>                                 |   |
|  | Сельское поселение   | <b>Пертоминское</b><br><small>(наименование)</small>          |   |
|  | Внутригородской район городского округа  | <small>(наименование)</small>                                 |   |
|  | Населенный пункт   | <b>деревня</b><br><small>(вид)</small>                        | <b>Уна</b><br><small>(наименование)</small> |
|  | Элемент планировочной структуры  | <small>(тип)</small>  | <small>(наименование)</small>               |
|  | Элемент улично-дорожной сети   | <small>(тип)</small>  | <small>(наименование)</small>               |

|       |  |   |           |
|-------|--|---|-----------|
|       | Земельный участок  | (номер)                                     |           |
|       | Здание (строение), сооружение  | <b>ДОМ</b>                                  | <b>39</b> |
|       |  | (тип)                                       | (номер)   |
|       |  | (тип)                                       | (номер)   |
|       |  | (тип)                                       | (номер)   |
|       | Помещение в пределах здания (сооружения)   | (тип)                                       | (номер)   |
|       | Помещение в пределах квартиры  | (тип)                                       | (номер)   |
|       | Машино-место   | (номер)                                     |           |
| 2.1.5 | Запись в государственном адресном реестре сделана на основании                               |   |           |
|       | (наименование основания)   |   |           |
|       | Дата внесения записи в государственный адресный реестр                                       | <b>19.06.2021</b>                           |           |
| 2.1.6 | Дополнительные сведения:   |   |           |
|       | Кадастровый номер объекта недвижимости   |   |           |
|       | Почтовый индекс  | <b>164840</b>                               |           |
|       | Код ОКТМО  | <b>11652448116</b>                          |           |
|       | Иные сведения  |   |           |
| 2.2   | По записи  | <b>2</b>                                    |           |
|       |  | (порядковый номер записи)                   |           |
| 2.2.1 | Уникальный регистрационный номер адреса объекта адресации в государственном адресном реестре | <b>0f34c0e8-004b-4473-858d-1a55a344b410</b> |           |
| 2.2.2 | Дата последнего обновления записи в государственном адресном реестре                         | <b>21.08.2024 9:04:19</b>                   |           |
| 2.2.3 | Характер сведений государственного адресного реестра (статус записи об объекте)              | <b>Изменен</b>                              |           |
| 2.2.4 | Адрес объекта адресации:   |   |           |
|       | Страна   | <b>Российская Федерация</b>                 |           |
|       | Субъект Российской Федерации   | <b>Архангельская область</b>                |           |
|       |  | (наименование)                              |           |
|       | Федеральная территория   |   |           |
|       |  | (наименование)                              |           |
|       | Муниципальный район  | <b>Приморский</b>                           |           |
|       |  | (наименование)                              |           |
|       | Муниципальный округ  |   |           |
|       |  | (наименование)                              |           |

|   |  |                   |    |
|---|--|-------------------|----|
| Лист №  | 5  | Всего листов:     | 11 |
| Городской округ   |  |                   |    |
|   | (наименование)   |                   |    |
| Внутригородская территория города федерального значения |  |                   |    |
|   | (наименование)   |                   |    |
| Городское поселение                                     |  |                   |    |
|   | (наименование)   |                   |    |
| Сельское поселение                                      | <b>Пертоминское</b>  |                   |    |
|   | (наименование)   |                   |    |
| Внутригородской район городского округа                 |  |                   |    |
|   | (наименование)   |                   |    |
| Населенный пункт  | <b>деревня</b>   | <b>Уна</b>        |    |
|   | (вид)  | (наименование)    |    |
| Элемент планировочной структуры                         |  |                   |    |
|   | (тип)  | (наименование)    |    |
| Элемент улично-дорожной сети                            |  |                   |    |
|   | (тип)  | (наименование)    |    |
| Земельный участок                                       |  |                   |    |
|   | (номер)  |                   |    |
| Здание (строение), сооружение                           | <b>дом</b>   | <b>39</b>         |    |
|   | (тип)  | (номер)           |    |
|   | (тип)  | (номер)           |    |
|   | (тип)  | (номер)           |    |
| Помещение в пределах здания (сооружения)                |  |                   |    |
|   | (тип)  | (номер)           |    |
| Помещение в пределах квартиры                           |  |                   |    |
|   | (тип)  | (номер)           |    |
| Машино-место  |  |                   |    |
|   | (номер)  |                   |    |
| 2.2.5   | Запись в государственном адресном реестре сделана на основании |                   |    |
|   |  |                   |    |
|   | (наименование основания)                                       |                   |    |
| Дата внесения записи в государственный адресный реестр  |  | <b>12.10.2022</b> |    |

|       |  |                          |
|-------|--|--------------------------|
| 2.2.6 | Дополнительные сведения:               |                          |
|       | Кадастровый номер объекта недвижимости | <b>29:16:000000:1347</b> |
|       | Почтовый индекс                        | <b>164840</b>            |
|       | Код ОКТМО                              | <b>11652448116</b>       |
|       | Иные сведения                          |                          |

|       |  |   |                |
|-------|--|---|----------------|
| 2.3   | По записи  | <b>3</b>                                    |                |
|       |  | (порядковый номер записи)                   |                |
| 2.3.1 | Уникальный регистрационный номер адреса объекта адресации в государственном адресном реестре | <b>0f34c0e8-004b-4473-858d-1a55a344b410</b> |                |
| 2.3.2 | Дата последнего обновления записи в государственном адресном реестре                         | <b>21.08.2024 9:04:19</b>                   |                |
| 2.3.3 | Характер сведений государственного адресного реестра (статус записи об объекте)              | <b>Изменен</b>                              |                |
| 2.3.4 | Адрес объекта адресации:   |   |                |
|       | Страна   | <b>Российская Федерация</b>                 |                |
|       | Субъект Российской Федерации   | <b>Архангельская область</b>                |                |
|       |  | (наименование)                              |                |
|       | Федеральная территория   |   |                |
|       |  | (наименование)                              |                |
|       | Муниципальный район  | <b>Приморский</b>                           |                |
|       |  | (наименование)                              |                |
|       | Муниципальный округ  |   |                |
|       |  | (наименование)                              |                |
|       | Городской округ  |   |                |
|       |  | (наименование)                              |                |
|       | Внутригородская территория города федерального значения                                      |   |                |
|       |  | (наименование)                              |                |
|       | Городское поселение  |   |                |
|       |  | (наименование)                              |                |
|       | Сельское поселение   | <b>Пертоминское</b>                         |                |
|       |  | (наименование)                              |                |
|       | Внутригородской район городского округа  |   |                |
|       |  | (наименование)                              |                |
|       | Населенный пункт   | <b>деревня</b>                              | <b>Уна</b>     |
|       |  | (вид)                                       | (наименование) |
|       | Элемент планировочной структуры  |   |                |
|       |  | (тип)                                       | (наименование) |

| Лист № | 7  | Всего листов: | 11  |
|--------|--|---------------|---|
|        | Элемент улично-дорожной сети   |               |   |
|        |  | (тип)         | (наименование)                              |
|        | Земельный участок  |               | (номер)                                     |
|        | Здание (строение), сооружение  | <b>дом</b>    | <b>39</b>                                   |
|        |  | (тип)         | (номер)                                     |
|        |  | (тип)         | (номер)                                     |
|        |  | (тип)         | (номер)                                     |
|        | Помещение в пределах здания (сооружения)   | (тип)         | (номер)                                     |
|        | Помещение в пределах квартиры  | (тип)         | (номер)                                     |
|        | Машино-место   |               | (номер)                                     |
| 2.3.5  | Запись в государственном адресном реестре сделана на основании                               |               |   |
|        |  |               |   |
|        | (наименование основания)   |               |   |
|        | Дата внесения записи в государственный адресный реестр                                       |               | <b>25.11.2022</b>                           |
| 2.3.6  | Дополнительные сведения:   |               |   |
|        | Кадастровый номер объекта недвижимости   |               | <b>29:16:000000:1347</b>                    |
|        | Почтовый индекс  |               | <b>164840</b>                               |
|        | Код ОКТМО  |               | <b>11652448116</b>                          |
|        | Иные сведения  |               |   |
| 2.4    | По записи  |               | <b>4</b>                                    |
|        |  |               | (порядковый номер записи)                   |
| 2.4.1  | Уникальный регистрационный номер адреса объекта адресации в государственном адресном реестре |               | <b>0f34c0e8-004b-4473-858d-1a55a344b410</b> |
| 2.4.2  | Дата последнего обновления записи в государственном адресном реестре                         |               | <b>21.08.2024 9:04:19</b>                   |
| 2.4.3  | Характер сведений государственного адресного реестра (статус записи об объекте)              |               | <b>Изменен</b>                              |
| 2.4.4  | Адрес объекта адресации:   |               |   |
|        | Страна   |               | <b>Российская Федерация</b>                 |
|        | Субъект Российской Федерации   |               | <b>Архангельская область</b>                |
|        |  |               | (наименование)                              |
|        | Федеральная территория   |               |   |
|        |  |               | (наименование)                              |
|        | Муниципальный район  |               | <b>Приморский</b>                           |
|        |  |               | (наименование)                              |

|   |                                       |                              |    |
|---|---------------------------------------|------------------------------|----|
| Лист №  | 8                                     | Всего листов:                | 11 |
| Муниципальный округ                                     | (наименование)                        |                              |    |
| Городской округ   | (наименование)                        |                              |    |
| Внутригородская территория города федерального значения | (наименование)                        |                              |    |
| Городское поселение                                     | (наименование)                        |                              |    |
| Сельское поселение                                      | <b>Пертоминское</b><br>(наименование) |                              |    |
| Внутригородской район городского округа                 | (наименование)                        |                              |    |
| Населенный пункт  | <b>деревня</b><br>(вид)               | <b>Уна</b><br>(наименование) |    |
| Элемент планировочной структуры                         | (тип)                                 | (наименование)               |    |
| Элемент улично-дорожной сети                            | (тип)                                 | (наименование)               |    |
| Земельный участок                                       | (номер)                               |                              |    |
| Здание (строение), сооружение                           | <b>дом</b><br>(тип)                   | <b>39</b><br>(номер)         |    |
|   | (тип)                                 | (номер)                      |    |
|   | (тип)                                 | (номер)                      |    |
|   | (тип)                                 | (номер)                      |    |
| Помещение в пределах здания (сооружения)                | (тип)                                 | (номер)                      |    |
| Помещение в пределах квартиры                           | (тип)                                 | (номер)                      |    |
| Машино-место  | (номер)                               |                              |    |

|       |  |                          |  |
|-------|--|--------------------------|--|
| 2.4.5 | Запись в государственном адресном реестре сделана на основании |                          |  |
|       |  |                          |  |
|       | <small>(наименование основания)</small>                        |                          |  |
|       | Дата внесения записи в государственный адресный реестр         | <b>09.09.2023</b>        |  |
| 2.4.6 | Дополнительные сведения:                                       |                          |  |
|       | Кадастровый номер объекта недвижимости                         | <b>29:16:000000:1347</b> |  |
|       | Почтовый индекс  | <b>164840</b>            |  |
|       | Код ОКТМО  | <b>11652448116</b>       |  |
|       | Иные сведения  |                          |  |

|       |  |   |
|-------|--|---|
| 2.5   | По записи  | <b>5</b><br><small>(порядковый номер записи)</small>          |
| 2.5.1 | Уникальный регистрационный номер адреса объекта адресации в государственном адресном реестре | <b>0f34c0e8-004b-4473-858d-1a55a344b410</b>                   |
| 2.5.2 | Дата последнего обновления записи в государственном адресном реестре                         | <b>21.08.2024 9:04:19</b>                                     |
| 2.5.3 | Характер сведений государственного адресного реестра (статус записи об объекте)              | <b>Изменен</b>  |
| 2.5.4 | Адрес объекта адресации:   |   |
|       | Страна   | <b>Российская Федерация</b>                                   |
|       | Субъект Российской Федерации   | <b>Архангельская область</b><br><small>(наименование)</small> |
|       | Федеральная территория   | <small>(наименование)</small>                                 |
|       | Муниципальный район  | <small>(наименование)</small>                                 |
|       | Муниципальный округ  | <b>Приморский</b><br><small>(наименование)</small>            |
|       | Городской округ  | <small>(наименование)</small>                                 |
|       | Внутригородская территория города федерального значения                                      | <small>(наименование)</small>                                 |
|       | Городское поселение  | <small>(наименование)</small>                                 |
|       | Сельское поселение   | <small>(наименование)</small>                                 |



|  |  |                           |                          |
|--|--|---------------------------|--------------------------|
| Лист №                                   | 10   | Всего листов:             | 11                       |
| Внутригородской район городского округа  |  |                           |                          |
|  | (наименование)   |                           |                          |
| Населенный пункт                         | <b>деревня</b>   | <b>Уна</b>                |                          |
|  | (вид)  | (наименование)            |                          |
| Элемент планировочной структуры          |  |                           |                          |
|  | (тип)  | (наименование)            |                          |
| Элемент улично-дорожной сети             |  |                           |                          |
|  | (тип)  | (наименование)            |                          |
| Земельный участок                        |  |                           |                          |
|  | (номер)  |                           |                          |
| Здание (строение), сооружение            | <b>дом</b>   | <b>39</b>                 |                          |
|  | (тип)  | (номер)                   |                          |
|  |  |                           |                          |
|  | (тип)  | (номер)                   |                          |
| Помещение в пределах здания (сооружения) |  |                           |                          |
|  | (тип)  | (номер)                   |                          |
| Помещение в пределах квартиры            |  |                           |                          |
|  | (тип)  | (номер)                   |                          |
| Машино-место                             |  |                           |                          |
|  | (номер)  |                           |                          |
| 2.5.5                                    | Запись в государственном адресном реестре сделана на основании   |                           |                          |
|  | <b>Закон субъекта РФ О СТАТУСЕ И ГРАНИЦАХ ТЕРРИТОРИЙ МУНИЦИПАЛЬНЫХ ОБРАЗОВАНИЙ В АРХАНГЕЛЬСКОЙ ОБЛАСТИ</b> | <b>23.09.2004 0:00:00</b> | <b>№258-внеоч.-ОЗ</b>    |
|  | (наименование основания)   |                           |                          |
|  | Дата внесения записи в государственный адресный реестр   |                           | <b>15.01.2024</b>        |
| 2.5.6                                    | Дополнительные сведения:   |                           |                          |
|  | Кадастровый номер объекта недвижимости   |                           | <b>29:16:000000:1347</b> |
|  | Почтовый индекс  |                           | <b>164840</b>            |
|  | Код ОКТМО  |                           | <b>11552000262</b>       |
|  | Иные сведения  |                           |                          |

3. Сведения об органе, изготовившем выписку из государственного адресного реестра

|                                 |  |                     |
|---------------------------------|--|---------------------|
| 3.1                             | Наименование территориального органа Федеральной налоговой службы                                      |                     |
|                                 | <b>МЕЖРЕГИОНАЛЬНАЯ ИНСПЕКЦИЯ ФЕДЕРАЛЬНОЙ НАЛОГОВОЙ СЛУЖБЫ ПО<br/>ЦЕНТРАЛИЗОВАННОЙ ОБРАБОТКЕ ДАННЫХ</b> |                     |
|                                 |  |                     |
|                                 |  |                     |
| (полное наименование должности) | (подпись)  | (инициалы, фамилия) |

**ВЫПИСКА**  
из государственного адресного реестра об адресе объекта адресации

|                                      |   |                     |    |
|--------------------------------------|---|---------------------|----|
| Лист №                               | 1 | Всего листов:       | 11 |
| 11.09.2024                           |   | № FV-240911-1184842 |    |
| <b>Здание (строение), сооружение</b> |   |                     |    |
| (вид объекта адресации)              |   |                     |    |

1. Сведения об адресе объекта адресации:

|   |  |   |  |
|---|--|---|--|
| 1.1                                     | Уникальный регистрационный номер адреса объекта адресации в государственном адресном реестре | <b>dd130cb4-7f14-4bc8-8636-674fb52c0c53</b> |  |
| 1.2                                     | Дата последнего обновления записи в государственном адресном реестре                         | <b>21.08.2024</b>                           |  |
| 1.3                                     | Характер сведений государственного адресного реестра (статус записи об объекте)              | -   |  |
| 1.4                                     | Адрес объекта адресации:   |   |  |
|   | Страна   | <b>Российская Федерация</b>                 |  |
|   | Субъект Российской Федерации   | <b>Архангельская область</b>                |  |
|   |  | (наименование)                              |  |
|   | Федеральная территория   |   |  |
|   |  | (наименование)                              |  |
|   | Муниципальный район  |   |  |
|   |  | (наименование)                              |  |
|   | Муниципальный округ  | <b>Приморский</b>                           |  |
|   |  | (наименование)                              |  |
|   | Городской округ  |   |  |
|   |  | (наименование)                              |  |
|   | Внутригородская территория города федерального значения                                      |   |  |
|   |  | (наименование)                              |  |
| Городское поселение                     |  |   |  |
|   | (наименование)   |   |  |
| Сельское поселение                      |  |   |  |
|   | (наименование)   |   |  |
| Внутригородской район городского округа |  |   |  |
|   | (наименование)   |   |  |
| Населенный пункт                        | <b>Деревня</b>   | <b>Уна</b>                                  |  |
|   | (вид)  | (наименование)                              |  |

|              |  |                          |                |         |
|--------------|--|--------------------------|----------------|---------|
| Лист №       | 2  | Всего листов:            | 11             |         |
| 1.4          | Элемент планировочной структуры                                |                          |                |         |
|              |  | (тип)                    | (наименование) |         |
|              | Элемент улично-дорожной сети                                   |                          |                |         |
|              |  | (тип)                    | (наименование) |         |
|              | Земельный участок  |                          |                |         |
|              |  | (номер)                  |                |         |
|              | Здание (строение), сооружение                                  | <b>Дом</b>               | <b>43</b>      |         |
|              |  |                          | (тип)          | (номер) |
|              |  |                          |                |         |
|              |  |                          | (тип)          | (номер) |
|              | Помещение в пределах здания (сооружения)                       |                          |                |         |
|              |  |                          | (тип)          | (номер) |
|              | Помещение в пределах квартиры                                  |                          |                |         |
|              |  |                          | (тип)          | (номер) |
| Машино-место |  |                          |                |         |
|              |  |                          | (номер)        |         |
| 1.5          | Запись в государственном адресном реестре сделана на основании |                          |                |         |
|              | <b>О присвоении адреса</b>                                     | <b>30.07.2024</b>        | <b>№2091</b>   |         |
|              |  |                          |                |         |
|              | (наименование основания)                                       |                          |                |         |
|              | Дата внесения записи в государственный адресный реестр         | <b>21.08.2024</b>        |                |         |
| 1.6          | Дополнительные сведения:                                       |                          |                |         |
|              | Кадастровый номер объекта недвижимости                         | <b>29:16:000000:1348</b> |                |         |
|              | Почтовый индекс  | <b>164840</b>            |                |         |
|              | Код по ОКТМО   | <b>11552000262</b>       |                |         |
|              | Иные сведения  |                          |                |         |

2. Предыдущие (измененные, аннулированные) сведения об адресе объекта адресации:

|  |  |   |   |
|--|--|---|---|
| Количество предыдущих записей государственного адресного реестра по адресу объекта адресации |  | <b>5</b><br><small>(количество)</small>                       |   |
| 2.1  | По записи  | <b>1</b><br><small>(порядковый номер записи)</small>          |   |
| 2.1.1  | Уникальный регистрационный номер адреса объекта адресации в государственном адресном реестре | <b>dd130cb4-7f14-4bc8-8636-674fb52c0c53</b>                   |   |
| 2.1.2  | Дата последнего обновления записи в государственном адресном реестре                         | <b>21.08.2024 9:04:20</b>                                     |   |
| 2.1.3  | Характер сведений государственного адресного реестра (статус записи об объекте)              | <b>Изменен</b>  |   |
| 2.1.4  | Адрес объекта адресации:   |   |   |
|  | Страна   | <b>Российская Федерация</b>                                   |   |
|  | Субъект Российской Федерации   | <b>Архангельская область</b><br><small>(наименование)</small> |   |
|  | Федеральная территория   | <br><small>(наименование)</small>                             |   |
|  | Муниципальный район  | <b>Приморский</b><br><small>(наименование)</small>            |   |
|  | Муниципальный округ  | <br><small>(наименование)</small>                             |   |
|  | Городской округ  | <br><small>(наименование)</small>                             |   |
|  | Внутригородская территория города федерального значения                                      | <br><small>(наименование)</small>                             |   |
|  | Городское поселение  | <br><small>(наименование)</small>                             |   |
|  | Сельское поселение   | <b>Пертоминское</b><br><small>(наименование)</small>          |   |
|  | Внутригородской район городского округа  | <br><small>(наименование)</small>                             |   |
|  | Населенный пункт   | <b>деревня</b><br><small>(вид)</small>                        | <b>Уна</b><br><small>(наименование)</small> |
|  | Элемент планировочной структуры  | <br><small>(тип)</small>                                      | <br><small>(наименование)</small>           |
|  | Элемент улично-дорожной сети   | <br><small>(тип)</small>                                      | <br><small>(наименование)</small>           |

|       |  |   |           |
|-------|--|---|-----------|
|       | Земельный участок  |   |           |
|       |  | (номер)                                     |           |
|       | Здание (строение), сооружение  | <b>дом</b>                                  | <b>43</b> |
|       |  | (тип)                                       | (номер)   |
|       |  | (тип)                                       | (номер)   |
|       |  | (тип)                                       | (номер)   |
|       | Помещение в пределах здания (сооружения)   | (тип)                                       | (номер)   |
|       | Помещение в пределах квартиры  | (тип)                                       | (номер)   |
|       | Машино-место   | (номер)                                     |           |
| 2.1.5 | Запись в государственном адресном реестре сделана на основании                               |   |           |
|       | (наименование основания)   |   |           |
|       | Дата внесения записи в государственный адресный реестр                                       | <b>19.06.2021</b>                           |           |
| 2.1.6 | Дополнительные сведения:   |   |           |
|       | Кадастровый номер объекта недвижимости   |   |           |
|       | Почтовый индекс  | <b>164840</b>                               |           |
|       | Код ОКТМО  | <b>11652448116</b>                          |           |
|       | Иные сведения  |   |           |
| 2.2   | По записи  | <b>2</b>                                    |           |
|       |  | (порядковый номер записи)                   |           |
| 2.2.1 | Уникальный регистрационный номер адреса объекта адресации в государственном адресном реестре | <b>dd130cb4-7f14-4bc8-8636-674fb52c0c53</b> |           |
| 2.2.2 | Дата последнего обновления записи в государственном адресном реестре                         | <b>21.08.2024 9:04:20</b>                   |           |
| 2.2.3 | Характер сведений государственного адресного реестра (статус записи об объекте)              | <b>Изменен</b>                              |           |
| 2.2.4 | Адрес объекта адресации:   |   |           |
|       | Страна   | <b>Российская Федерация</b>                 |           |
|       | Субъект Российской Федерации   | <b>Архангельская область</b>                |           |
|       |  | (наименование)                              |           |
|       | Федеральная территория   |   |           |
|       |  | (наименование)                              |           |
|       | Муниципальный район  | <b>Приморский</b>                           |           |
|       |  | (наименование)                              |           |
|       | Муниципальный округ  |   |           |
|       |  | (наименование)                              |           |

|   |  |                   |    |
|---|--|-------------------|----|
| Лист №  | 5  | Всего листов:     | 11 |
| Городской округ   |  |                   |    |
|   | (наименование)   |                   |    |
| Внутригородская территория города федерального значения |  |                   |    |
|   | (наименование)   |                   |    |
| Городское поселение                                     |  |                   |    |
|   | (наименование)   |                   |    |
| Сельское поселение                                      | <b>Пертоминское</b>  |                   |    |
|   | (наименование)   |                   |    |
| Внутригородской район городского округа                 |  |                   |    |
|   | (наименование)   |                   |    |
| Населенный пункт  | <b>деревня</b>   | <b>Уна</b>        |    |
|   | (вид)  | (наименование)    |    |
| Элемент планировочной структуры                         |  |                   |    |
|   | (тип)  | (наименование)    |    |
| Элемент улично-дорожной сети                            |  |                   |    |
|   | (тип)  | (наименование)    |    |
| Земельный участок                                       |  |                   |    |
|   | (номер)  |                   |    |
| Здание (строение), сооружение                           | <b>дом</b>   | <b>43</b>         |    |
|   | (тип)  | (номер)           |    |
|   | (тип)  | (номер)           |    |
|   | (тип)  | (номер)           |    |
| Помещение в пределах здания (сооружения)                |  |                   |    |
|   | (тип)  | (номер)           |    |
| Помещение в пределах квартиры                           |  |                   |    |
|   | (тип)  | (номер)           |    |
| Машино-место  |  |                   |    |
|   | (номер)  |                   |    |
| 2.2.5   | Запись в государственном адресном реестре сделана на основании |                   |    |
|   |  |                   |    |
|   | (наименование основания)                                       |                   |    |
| Дата внесения записи в государственный адресный реестр  |  | <b>12.10.2022</b> |    |

|        |   |               |    |
|--------|---|---------------|----|
| Лист № | 6 | Всего листов: | 11 |
|--------|---|---------------|----|

|       |  |                          |
|-------|--|--------------------------|
| 2.2.6 | Дополнительные сведения:               |                          |
|       | Кадастровый номер объекта недвижимости | <b>29:16:000000:1348</b> |
|       | Почтовый индекс                        | <b>164840</b>            |
|       | Код ОКТМО                              | <b>11652448116</b>       |
|       | Иные сведения                          |                          |

|       |  |   |                |
|-------|--|---|----------------|
| 2.3   | По записи  | <b>3</b>                                    |                |
|       |  | (порядковый номер записи)                   |                |
| 2.3.1 | Уникальный регистрационный номер адреса объекта адресации в государственном адресном реестре | <b>dd130cb4-7f14-4bc8-8636-674fb52c0c53</b> |                |
| 2.3.2 | Дата последнего обновления записи в государственном адресном реестре                         | <b>21.08.2024 9:04:20</b>                   |                |
| 2.3.3 | Характер сведений государственного адресного реестра (статус записи об объекте)              | <b>Изменен</b>                              |                |
| 2.3.4 | Адрес объекта адресации:   |   |                |
|       | Страна   | <b>Российская Федерация</b>                 |                |
|       | Субъект Российской Федерации   | <b>Архангельская область</b>                |                |
|       |  | (наименование)                              |                |
|       | Федеральная территория   |   |                |
|       |  | (наименование)                              |                |
|       | Муниципальный район  | <b>Приморский</b>                           |                |
|       |  | (наименование)                              |                |
|       | Муниципальный округ  |   |                |
|       |  | (наименование)                              |                |
|       | Городской округ  |   |                |
|       |  | (наименование)                              |                |
|       | Внутригородская территория города федерального значения                                      |   |                |
|       |  | (наименование)                              |                |
|       | Городское поселение  |   |                |
|       |  | (наименование)                              |                |
|       | Сельское поселение   | <b>Пертоминское</b>                         |                |
|       |  | (наименование)                              |                |
|       | Внутригородской район городского округа  |   |                |
|       |  | (наименование)                              |                |
|       | Населенный пункт   | <b>деревня</b>                              | <b>Уна</b>     |
|       |  | (вид)                                       | (наименование) |
|       | Элемент планировочной структуры  |   |                |
|       |  | (тип)                                       | (наименование) |



| Лист № | 7  | Всего листов:                               | 11             |
|--------|--|---|----------------|
|        | Элемент улично-дорожной сети   |   |                |
|        |  | (тип)                                       | (наименование) |
|        | Земельный участок  |   | (номер)        |
|        | Здание (строение), сооружение  | <b>дом</b>                                  | <b>43</b>      |
|        |  | (тип)                                       | (номер)        |
|        |  | (тип)                                       | (номер)        |
|        |  | (тип)                                       | (номер)        |
|        | Помещение в пределах здания (сооружения)   | (тип)                                       | (номер)        |
|        | Помещение в пределах квартиры  | (тип)                                       | (номер)        |
|        | Машино-место   |   | (номер)        |
| 2.3.5  | Запись в государственном адресном реестре сделана на основании                               |   |                |
|        |  |   |                |
|        | (наименование основания)   |   |                |
|        | Дата внесения записи в государственный адресный реестр                                       | <b>25.11.2022</b>                           |                |
| 2.3.6  | Дополнительные сведения:   |   |                |
|        | Кадастровый номер объекта недвижимости   | <b>29:16:000000:1348</b>                    |                |
|        | Почтовый индекс  | <b>164840</b>                               |                |
|        | Код ОКТМО  | <b>11652448116</b>                          |                |
|        | Иные сведения  |   |                |
| 2.4    | По записи  | <b>4</b>                                    |                |
|        |  | (порядковый номер записи)                   |                |
| 2.4.1  | Уникальный регистрационный номер адреса объекта адресации в государственном адресном реестре | <b>dd130cb4-7f14-4bc8-8636-674fb52c0c53</b> |                |
| 2.4.2  | Дата последнего обновления записи в государственном адресном реестре                         | <b>21.08.2024 9:04:20</b>                   |                |
| 2.4.3  | Характер сведений государственного адресного реестра (статус записи об объекте)              | <b>Изменен</b>                              |                |
| 2.4.4  | Адрес объекта адресации:   |   |                |
|        | Страна   | <b>Российская Федерация</b>                 |                |
|        | Субъект Российской Федерации   | <b>Архангельская область</b>                |                |
|        |  | (наименование)                              |                |
|        | Федеральная территория   |   |                |
|        |  | (наименование)                              |                |
|        | Муниципальный район  | <b>Приморский</b>                           |                |
|        |  | (наименование)                              |                |

|   |                                       |                              |    |
|---|---------------------------------------|------------------------------|----|
| Лист №  | 8                                     | Всего листов:                | 11 |
| Муниципальный округ                                     | (наименование)                        |                              |    |
| Городской округ   | (наименование)                        |                              |    |
| Внутригородская территория города федерального значения | (наименование)                        |                              |    |
| Городское поселение                                     | (наименование)                        |                              |    |
| Сельское поселение                                      | <b>Пертоминское</b><br>(наименование) |                              |    |
| Внутригородской район городского округа                 | (наименование)                        |                              |    |
| Населенный пункт  | <b>деревня</b><br>(вид)               | <b>Уна</b><br>(наименование) |    |
| Элемент планировочной структуры                         | (тип)                                 | (наименование)               |    |
| Элемент улично-дорожной сети                            | (тип)                                 | (наименование)               |    |
| Земельный участок                                       | (номер)                               |                              |    |
| Здание (строение), сооружение                           | <b>дом</b><br>(тип)                   | <b>43</b><br>(номер)         |    |
|   | (тип)                                 | (номер)                      |    |
|   | (тип)                                 | (номер)                      |    |
|   | (тип)                                 | (номер)                      |    |
| Помещение в пределах здания (сооружения)                | (тип)                                 | (номер)                      |    |
| Помещение в пределах квартиры                           | (тип)                                 | (номер)                      |    |
| Машино-место  | (номер)                               |                              |    |

|       |  |                          |  |
|-------|--|--------------------------|--|
| 2.4.5 | Запись в государственном адресном реестре сделана на основании |                          |  |
|       |  |                          |  |
|       | <small>(наименование основания)</small>                        |                          |  |
|       | Дата внесения записи в государственный адресный реестр         | <b>09.09.2023</b>        |  |
| 2.4.6 | Дополнительные сведения:                                       |                          |  |
|       | Кадастровый номер объекта недвижимости                         | <b>29:16:000000:1348</b> |  |
|       | Почтовый индекс  | <b>164840</b>            |  |
|       | Код ОКТМО  | <b>11652448116</b>       |  |
|       | Иные сведения  |                          |  |

|       |  |   |
|-------|--|---|
| 2.5   | По записи  | <b>5</b><br><small>(порядковый номер записи)</small>          |
| 2.5.1 | Уникальный регистрационный номер адреса объекта адресации в государственном адресном реестре | <b>dd130cb4-7f14-4bc8-8636-674fb52c0c53</b>                   |
| 2.5.2 | Дата последнего обновления записи в государственном адресном реестре                         | <b>21.08.2024 9:04:20</b>                                     |
| 2.5.3 | Характер сведений государственного адресного реестра (статус записи об объекте)              | <b>Изменен</b>  |
| 2.5.4 | Адрес объекта адресации:   |   |
|       | Страна   | <b>Российская Федерация</b>                                   |
|       | Субъект Российской Федерации   | <b>Архангельская область</b><br><small>(наименование)</small> |
|       | Федеральная территория   | <small>(наименование)</small>                                 |
|       | Муниципальный район  | <small>(наименование)</small>                                 |
|       | Муниципальный округ  | <b>Приморский</b><br><small>(наименование)</small>            |
|       | Городской округ  | <small>(наименование)</small>                                 |
|       | Внутригородская территория города федерального значения                                      | <small>(наименование)</small>                                 |
|       | Городское поселение  | <small>(наименование)</small>                                 |
|       | Сельское поселение   | <small>(наименование)</small>                                 |

| Лист № | 10   | Всего листов:             | 11                    |
|--------|--|---------------------------|-----------------------|
|        | Внутригородской район городского округа  |                           |                       |
|        |  | (наименование)            |                       |
|        | Населенный пункт   | <b>деревня</b>            | <b>Уна</b>            |
|        |  | (вид)                     | (наименование)        |
|        | Элемент планировочной структуры  |                           |                       |
|        |  | (тип)                     | (наименование)        |
|        | Элемент улично-дорожной сети   |                           |                       |
|        |  | (тип)                     | (наименование)        |
|        | Земельный участок  |                           |                       |
|        |  | (номер)                   |                       |
|        | Здание (строение), сооружение  | <b>ДОМ</b>                | <b>43</b>             |
|        |  | (тип)                     | (номер)               |
|        |  | (тип)                     | (номер)               |
|        |  | (тип)                     | (номер)               |
|        | Помещение в пределах здания (сооружения)   | (тип)                     | (номер)               |
|        | Помещение в пределах квартиры  | (тип)                     | (номер)               |
|        | Машино-место   |                           |                       |
|        |  | (номер)                   |                       |
| 2.5.5  | Запись в государственном адресном реестре сделана на основании   |                           |                       |
|        | <b>Закон субъекта РФ О СТАТУСЕ И ГРАНИЦАХ ТЕРРИТОРИЙ МУНИЦИПАЛЬНЫХ ОБРАЗОВАНИЙ В АРХАНГЕЛЬСКОЙ ОБЛАСТИ</b> | <b>23.09.2004 0:00:00</b> | <b>№258-внеоч.-ОЗ</b> |
|        | (наименование основания)   |                           |                       |
|        | Дата внесения записи в государственный адресный реестр   | <b>15.01.2024</b>         |                       |
| 2.5.6  | Дополнительные сведения:   |                           |                       |
|        | Кадастровый номер объекта недвижимости   | <b>29:16:000000:1348</b>  |                       |
|        | Почтовый индекс  | <b>164840</b>             |                       |
|        | Код ОКТМО  | <b>11552000262</b>        |                       |
|        | Иные сведения  |                           |                       |

3. Сведения об органе, изготовившем выписку из государственного адресного реестра

|     |  |                     |
|-----|--|---------------------|
| 3.1 | Наименование территориального органа Федеральной налоговой службы                                      |                     |
|     | <b>МЕЖРЕГИОНАЛЬНАЯ ИНСПЕКЦИЯ ФЕДЕРАЛЬНОЙ НАЛОГОВОЙ СЛУЖБЫ ПО<br/>ЦЕНТРАЛИЗОВАННОЙ ОБРАБОТКЕ ДАННЫХ</b> |                     |
|     |  |                     |
|     | (полное наименование должности)  | (подпись)           |
|     |  | (инициалы, фамилия) |

**ВЫПИСКА**

**из государственного адресного реестра об адресе объекта адресации**

|                                      |   |                     |    |
|--------------------------------------|---|---------------------|----|
| Лист №                               | 1 | Всего листов:       | 11 |
| 11.09.2024                           |   | № FV-240911-1184844 |    |
| <b>Здание (строение), сооружение</b> |   |                     |    |
| (вид объекта адресации)              |   |                     |    |

1. Сведения об адресе объекта адресации:

|   |  |   |  |
|---|--|---|--|
| 1.1                                     | Уникальный регистрационный номер адреса объекта адресации в государственном адресном реестре | <b>ce9a4f56-517f-417e-8ad0-59bdc57b647b</b> |  |
| 1.2                                     | Дата последнего обновления записи в государственном адресном реестре                         | <b>21.08.2024</b>                           |  |
| 1.3                                     | Характер сведений государственного адресного реестра (статус записи об объекте)              | -   |  |
| 1.4                                     | Адрес объекта адресации:   |   |  |
|   | Страна   | <b>Российская Федерация</b>                 |  |
|   | Субъект Российской Федерации   | <b>Архангельская область</b>                |  |
|   |  | (наименование)                              |  |
|   | Федеральная территория   |   |  |
|   |  | (наименование)                              |  |
|   | Муниципальный район  |   |  |
|   |  | (наименование)                              |  |
|   | Муниципальный округ  | <b>Приморский</b>                           |  |
|   |  | (наименование)                              |  |
|   | Городской округ  |   |  |
|   |  | (наименование)                              |  |
|   | Внутригородская территория города федерального значения                                      |   |  |
|   |  | (наименование)                              |  |
| Городское поселение                     |  |   |  |
|   | (наименование)   |   |  |
| Сельское поселение                      |  |   |  |
|   | (наименование)   |   |  |
| Внутригородской район городского округа |  |   |  |
|   | (наименование)   |   |  |
| Населенный пункт                        | <b>Деревня</b>   | <b>Уна</b>                                  |  |
|   | (вид)  | (наименование)                              |  |

|  |  |                          |                |
|--|--|--------------------------|----------------|
| Лист №                                   | 2  | Всего листов:            | 11             |
| 1.4                                      | Элемент планировочной структуры                                |                          |                |
|  |  | (тип)                    | (наименование) |
|  | Элемент улично-дорожной сети                                   |                          |                |
|  |  | (тип)                    | (наименование) |
|  | Земельный участок  |                          |                |
|  |  | (номер)                  |                |
|  | Здание (строение), сооружение                                  | <b>Дом</b>               | <b>51</b>      |
|  |  | (тип)                    | (номер)        |
|  |  |                          |                |
|  |  | (тип)                    | (номер)        |
| Помещение в пределах здания (сооружения) |  |                          |                |
|  | (тип)  | (номер)                  |                |
| Помещение в пределах квартиры            |  |                          |                |
|  | (тип)  | (номер)                  |                |
| Машино-место                             |  |                          |                |
|  | (номер)  |                          |                |
| 1.5                                      | Запись в государственном адресном реестре сделана на основании |                          |                |
|  | <b>О присвоении адреса</b>                                     | <b>30.07.2024</b>        | <b>№2091</b>   |
|  | (наименование основания)                                       |                          |                |
|  | Дата внесения записи в государственный адресный реестр         | <b>21.08.2024</b>        |                |
| 1.6                                      | Дополнительные сведения:                                       |                          |                |
|  | Кадастровый номер объекта недвижимости                         | <b>29:16:000000:1350</b> |                |
|  | Почтовый индекс  | <b>164840</b>            |                |
|  | Код по ОКТМО   | <b>11552000262</b>       |                |
|  | Иные сведения  |                          |                |

2. Предыдущие (измененные, аннулированные) сведения об адресе объекта адресации:

|  |  |   |   |
|--|--|---|---|
| Количество предыдущих записей государственного адресного реестра по адресу объекта адресации |  | <b>5</b><br><small>(количество)</small>                       |   |
| 2.1  | По записи  | <b>1</b><br><small>(порядковый номер записи)</small>          |   |
| 2.1.1  | Уникальный регистрационный номер адреса объекта адресации в государственном адресном реестре | <b>ce9a4f56-517f-417e-8ad0-59bdc57b647b</b>                   |   |
| 2.1.2  | Дата последнего обновления записи в государственном адресном реестре                         | <b>21.08.2024 9:04:20</b>                                     |   |
| 2.1.3  | Характер сведений государственного адресного реестра (статус записи об объекте)              | <b>Изменен</b>  |   |
| 2.1.4  | Адрес объекта адресации:   |   |   |
|  | Страна   | <b>Российская Федерация</b>                                   |   |
|  | Субъект Российской Федерации   | <b>Архангельская область</b><br><small>(наименование)</small> |   |
|  | Федеральная территория   | <small>(наименование)</small>                                 |   |
|  | Муниципальный район  | <b>Приморский</b><br><small>(наименование)</small>            |   |
|  | Муниципальный округ  | <small>(наименование)</small>                                 |   |
|  | Городской округ  | <small>(наименование)</small>                                 |   |
|  | Внутригородская территория города федерального значения                                      | <small>(наименование)</small>                                 |   |
|  | Городское поселение  | <small>(наименование)</small>                                 |   |
|  | Сельское поселение   | <b>Пертоминское</b><br><small>(наименование)</small>          |   |
|  | Внутригородской район городского округа  | <small>(наименование)</small>                                 |   |
|  | Населенный пункт   | <b>деревня</b><br><small>(вид)</small>                        | <b>Уна</b><br><small>(наименование)</small> |
|  | Элемент планировочной структуры  | <small>(тип)</small>  | <small>(наименование)</small>               |
|  | Элемент улично-дорожной сети   | <small>(тип)</small>  | <small>(наименование)</small>               |



|        |   |               |    |
|--------|---|---------------|----|
| Лист № | 4 | Всего листов: | 11 |
|--------|---|---------------|----|

|       |  |   |           |
|-------|--|---|-----------|
|       | Земельный участок  | (номер)                                     |           |
|       | Здание (строение), сооружение  | <b>дом</b>                                  | <b>51</b> |
|       |  | (тип)                                       | (номер)   |
|       |  | (тип)                                       | (номер)   |
|       |  | (тип)                                       | (номер)   |
|       | Помещение в пределах здания (сооружения)   | (тип)                                       | (номер)   |
|       | Помещение в пределах квартиры  | (тип)                                       | (номер)   |
|       | Машино-место   | (номер)                                     |           |
| 2.1.5 | Запись в государственном адресном реестре сделана на основании                               |   |           |
|       | (наименование основания)   |   |           |
|       | Дата внесения записи в государственный адресный реестр                                       | <b>19.06.2021</b>                           |           |
| 2.1.6 | Дополнительные сведения:   |   |           |
|       | Кадастровый номер объекта недвижимости   |   |           |
|       | Почтовый индекс  | <b>164840</b>                               |           |
|       | Код ОКТМО  | <b>11652448116</b>                          |           |
|       | Иные сведения  |   |           |
| 2.2   | По записи  | <b>2</b>                                    |           |
|       |  | (порядковый номер записи)                   |           |
| 2.2.1 | Уникальный регистрационный номер адреса объекта адресации в государственном адресном реестре | <b>ce9a4f56-517f-417e-8ad0-59bdc57b647b</b> |           |
| 2.2.2 | Дата последнего обновления записи в государственном адресном реестре                         | <b>21.08.2024 9:04:20</b>                   |           |
| 2.2.3 | Характер сведений государственного адресного реестра (статус записи об объекте)              | <b>Изменен</b>                              |           |
| 2.2.4 | Адрес объекта адресации:   |   |           |
|       | Страна   | <b>Российская Федерация</b>                 |           |
|       | Субъект Российской Федерации   | <b>Архангельская область</b>                |           |
|       |  | (наименование)                              |           |
|       | Федеральная территория   |   |           |
|       |  | (наименование)                              |           |
|       | Муниципальный район  | <b>Приморский</b>                           |           |
|       |  | (наименование)                              |           |
|       | Муниципальный округ  |   |           |
|       |  | (наименование)                              |           |

|   |  |                              |                   |
|---|--|------------------------------|-------------------|
| Лист №  | 5  | Всего листов:                | 11                |
| Городской округ   | (наименование)   |                              |                   |
| Внутригородская территория города федерального значения | (наименование)   |                              |                   |
| Городское поселение                                     | (наименование)   |                              |                   |
| Сельское поселение                                      | <b>Пертоминское</b><br>(наименование)                          |                              |                   |
| Внутригородской район городского округа                 | (наименование)   |                              |                   |
| Населенный пункт  | <b>деревня</b><br>(вид)  | <b>Уна</b><br>(наименование) |                   |
| Элемент планировочной структуры                         | (тип)  | (наименование)               |                   |
| Элемент улично-дорожной сети                            | (тип)  | (наименование)               |                   |
| Земельный участок                                       | (номер)  |                              |                   |
| Здание (строение), сооружение                           | <b>дом</b><br>(тип)  | <b>51</b><br>(номер)         |                   |
|   | (тип)  | (номер)                      |                   |
|   | (тип)  | (номер)                      |                   |
|   | (тип)  | (номер)                      |                   |
| Помещение в пределах здания (сооружения)                | (тип)  | (номер)                      |                   |
| Помещение в пределах квартиры                           | (тип)  | (номер)                      |                   |
| Машино-место  | (номер)  |                              |                   |
| 2.2.5   | Запись в государственном адресном реестре сделана на основании |                              |                   |
|   |  |                              |                   |
|   | (наименование основания)                                       |                              |                   |
| Дата внесения записи в государственный адресный реестр  |  |                              | <b>12.10.2022</b> |

|       |  |                          |
|-------|--|--------------------------|
| 2.2.6 | Дополнительные сведения:               |                          |
|       | Кадастровый номер объекта недвижимости | <b>29:16:000000:1350</b> |
|       | Почтовый индекс                        | <b>164840</b>            |
|       | Код ОКТМО                              | <b>11652448116</b>       |
|       | Иные сведения                          |                          |

|       |  |   |                               |
|-------|--|---|-------------------------------|
| 2.3   | По записи  | <b>3</b><br><small>(порядковый номер записи)</small>          |                               |
| 2.3.1 | Уникальный регистрационный номер адреса объекта адресации в государственном адресном реестре | <b>ce9a4f56-517f-417e-8ad0-59bdc57b647b</b>                   |                               |
| 2.3.2 | Дата последнего обновления записи в государственном адресном реестре                         | <b>21.08.2024 9:04:20</b>                                     |                               |
| 2.3.3 | Характер сведений государственного адресного реестра (статус записи об объекте)              | <b>Изменен</b>  |                               |
| 2.3.4 | Адрес объекта адресации:   |   |                               |
|       | Страна   | <b>Российская Федерация</b>                                   |                               |
|       | Субъект Российской Федерации   | <b>Архангельская область</b><br><small>(наименование)</small> |                               |
|       | Федеральная территория   | <small>(наименование)</small>                                 |                               |
|       | Муниципальный район  | <b>Приморский</b><br><small>(наименование)</small>            |                               |
|       | Муниципальный округ  | <small>(наименование)</small>                                 |                               |
|       | Городской округ  | <small>(наименование)</small>                                 |                               |
|       | Внутригородская территория города федерального значения                                      | <small>(наименование)</small>                                 |                               |
|       | Городское поселение  | <small>(наименование)</small>                                 |                               |
|       | Сельское поселение   | <b>Пертоминское</b><br><small>(наименование)</small>          |                               |
|       | Внутригородской район городского округа  | <small>(наименование)</small>                                 |                               |
|       | Населенный пункт   | <b>деревня</b>  | <b>Уна</b>                    |
|       |  | <small>(вид)</small>  | <small>(наименование)</small> |
|       | Элемент планировочной структуры  |   |                               |
|       |  | <small>(тип)</small>  | <small>(наименование)</small> |

|        |  |               |   |
|--------|--|---------------|---|
| Лист № | 7  | Всего листов: | 11  |
|        | Элемент улично-дорожной сети   |               |   |
|        |  | (тип)         | (наименование)                              |
|        | Земельный участок  |               |   |
|        |  |               | (номер)                                     |
|        | Здание (строение), сооружение  | <b>дом</b>    | <b>51</b>                                   |
|        |  | (тип)         | (номер)                                     |
|        |  | (тип)         | (номер)                                     |
|        |  | (тип)         | (номер)                                     |
|        | Помещение в пределах здания (сооружения)   |               |   |
|        |  | (тип)         | (номер)                                     |
|        | Помещение в пределах квартиры  |               |   |
|        |  | (тип)         | (номер)                                     |
|        | Машино-место   |               |   |
|        |  |               | (номер)                                     |
| 2.3.5  | Запись в государственном адресном реестре сделана на основании                               |               |   |
|        |  |               |   |
|        | (наименование основания)   |               |   |
|        | Дата внесения записи в государственный адресный реестр                                       |               | <b>25.11.2022</b>                           |
| 2.3.6  | Дополнительные сведения:   |               |   |
|        | Кадастровый номер объекта недвижимости   |               | <b>29:16:000000:1350</b>                    |
|        | Почтовый индекс  |               | <b>164840</b>                               |
|        | Код ОКТМО  |               | <b>11652448116</b>                          |
|        | Иные сведения  |               |   |
| 2.4    | По записи  |               | <b>4</b>                                    |
|        |  |               | (порядковый номер записи)                   |
| 2.4.1  | Уникальный регистрационный номер адреса объекта адресации в государственном адресном реестре |               | <b>ce9a4f56-517f-417e-8ad0-59bdc57b647b</b> |
| 2.4.2  | Дата последнего обновления записи в государственном адресном реестре                         |               | <b>21.08.2024 9:04:20</b>                   |
| 2.4.3  | Характер сведений государственного адресного реестра (статус записи об объекте)              |               | <b>Изменен</b>                              |
| 2.4.4  | Адрес объекта адресации:   |               |   |
|        | Страна   |               | <b>Российская Федерация</b>                 |
|        | Субъект Российской Федерации   |               | <b>Архангельская область</b>                |
|        |  |               | (наименование)                              |
|        | Федеральная территория   |               |   |
|        |  |               | (наименование)                              |
|        | Муниципальный район  |               | <b>Приморский</b>                           |
|        |  |               | (наименование)                              |

|   |                     |                |                |
|---|---------------------|----------------|----------------|
| Лист №  | 8                   | Всего листов:  | 11             |
| Муниципальный округ                                     |                     |                | (наименование) |
| Городской округ   |                     |                | (наименование) |
| Внутригородская территория города федерального значения |                     |                | (наименование) |
| Городское поселение                                     |                     |                | (наименование) |
| Сельское поселение                                      | <b>Пертоминское</b> |                | (наименование) |
| Внутригородской район городского округа                 |                     |                | (наименование) |
| Населенный пункт  | <b>деревня</b>      | <b>Уна</b>     |                |
|   | (вид)               | (наименование) |                |
| Элемент планировочной структуры                         |                     |                |                |
|   | (тип)               | (наименование) |                |
| Элемент улично-дорожной сети                            |                     |                |                |
|   | (тип)               | (наименование) |                |
| Земельный участок                                       |                     |                | (номер)        |
|   |                     |                |                |
| Здание (строение), сооружение                           | <b>дом</b>          | <b>51</b>      |                |
|   | (тип)               | (номер)        |                |
|   |                     |                |                |
|   | (тип)               | (номер)        |                |
| Помещение в пределах здания (сооружения)                |                     |                |                |
|   | (тип)               | (номер)        |                |
| Помещение в пределах квартиры                           |                     |                |                |
|   | (тип)               | (номер)        |                |
| Машино-место  |                     |                | (номер)        |
|   |                     |                |                |

|       |  |                          |  |
|-------|--|--------------------------|--|
| 2.4.5 | Запись в государственном адресном реестре сделана на основании |                          |  |
|       |  |                          |  |
|       | <small>(наименование основания)</small>                        |                          |  |
|       | Дата внесения записи в государственный адресный реестр         | <b>09.09.2023</b>        |  |
| 2.4.6 | Дополнительные сведения:                                       |                          |  |
|       | Кадастровый номер объекта недвижимости                         | <b>29:16:000000:1350</b> |  |
|       | Почтовый индекс  | <b>164840</b>            |  |
|       | Код ОКТМО  | <b>11652448116</b>       |  |
|       | Иные сведения  |                          |  |

|       |  |   |
|-------|--|---|
| 2.5   | По записи  | <b>5</b><br><small>(порядковый номер записи)</small>          |
| 2.5.1 | Уникальный регистрационный номер адреса объекта адресации в государственном адресном реестре | <b>ce9a4f56-517f-417e-8ad0-59bdc57b647b</b>                   |
| 2.5.2 | Дата последнего обновления записи в государственном адресном реестре                         | <b>21.08.2024 9:04:20</b>                                     |
| 2.5.3 | Характер сведений государственного адресного реестра (статус записи об объекте)              | <b>Изменен</b>  |
| 2.5.4 | Адрес объекта адресации:   |   |
|       | Страна   | <b>Российская Федерация</b>                                   |
|       | Субъект Российской Федерации   | <b>Архангельская область</b><br><small>(наименование)</small> |
|       | Федеральная территория   | <small>(наименование)</small>                                 |
|       | Муниципальный район  | <small>(наименование)</small>                                 |
|       | Муниципальный округ  | <b>Приморский</b><br><small>(наименование)</small>            |
|       | Городской округ  | <small>(наименование)</small>                                 |
|       | Внутригородская территория города федерального значения                                      | <small>(наименование)</small>                                 |
|       | Городское поселение  | <small>(наименование)</small>                                 |
|       | Сельское поселение   | <small>(наименование)</small>                                 |

| Лист № | 10   | Всего листов:             | 11                       |
|--------|--|---------------------------|--------------------------|
|        | Внутригородской район городского округа  |                           |                          |
|        |  | (наименование)            |                          |
|        | Населенный пункт   | <b>деревня</b>            | <b>Уна</b>               |
|        |  | (вид)                     | (наименование)           |
|        | Элемент планировочной структуры  |                           |                          |
|        |  | (тип)                     | (наименование)           |
|        | Элемент улично-дорожной сети   |                           |                          |
|        |  | (тип)                     | (наименование)           |
|        | Земельный участок  |                           |                          |
|        |  | (номер)                   |                          |
|        | Здание (строение), сооружение  | <b>ДОМ</b>                | <b>51</b>                |
|        |  | (тип)                     | (номер)                  |
|        |  | (тип)                     | (номер)                  |
|        |  | (тип)                     | (номер)                  |
|        | Помещение в пределах здания (сооружения)   | (тип)                     | (номер)                  |
|        | Помещение в пределах квартиры  | (тип)                     | (номер)                  |
|        | Машино-место   |                           |                          |
|        |  | (номер)                   |                          |
| 2.5.5  | Запись в государственном адресном реестре сделана на основании   |                           |                          |
|        | <b>Закон субъекта РФ О СТАТУСЕ И ГРАНИЦАХ ТЕРРИТОРИЙ МУНИЦИПАЛЬНЫХ ОБРАЗОВАНИЙ В АРХАНГЕЛЬСКОЙ ОБЛАСТИ</b> | <b>23.09.2004 0:00:00</b> | <b>№258-внеоч.-ОЗ</b>    |
|        | (наименование основания)   |                           |                          |
|        | Дата внесения записи в государственный адресный реестр   |                           | <b>15.01.2024</b>        |
| 2.5.6  | Дополнительные сведения:   |                           |                          |
|        | Кадастровый номер объекта недвижимости   |                           | <b>29:16:000000:1350</b> |
|        | Почтовый индекс  |                           | <b>164840</b>            |
|        | Код ОКТМО  |                           | <b>11552000262</b>       |
|        | Иные сведения  |                           |                          |

3. Сведения об органе, изготовившем выписку из государственного адресного реестра

|     |  |                     |
|-----|--|---------------------|
| 3.1 | Наименование территориального органа Федеральной налоговой службы                                      |                     |
|     | <b>МЕЖРЕГИОНАЛЬНАЯ ИНСПЕКЦИЯ ФЕДЕРАЛЬНОЙ НАЛОГОВОЙ СЛУЖБЫ ПО<br/>ЦЕНТРАЛИЗОВАННОЙ ОБРАБОТКЕ ДАННЫХ</b> |                     |
|     |  |                     |
|     | (полное наименование должности)  | (подпись)           |
|     |  | (инициалы, фамилия) |



**ВЫПИСКА**  
из государственного адресного реестра об адресе объекта адресации

|                                      |   |                     |    |
|--------------------------------------|---|---------------------|----|
| Лист №                               | 1 | Всего листов:       | 11 |
| 11.09.2024                           |   | № FV-240911-1184848 |    |
| <b>Здание (строение), сооружение</b> |   |                     |    |
| (вид объекта адресации)              |   |                     |    |

1. Сведения об адресе объекта адресации:

|   |  |   |  |
|---|--|---|--|
| 1.1                                     | Уникальный регистрационный номер адреса объекта адресации в государственном адресном реестре | <b>e5890086-1877-42a3-96de-d893e86f0686</b> |  |
| 1.2                                     | Дата последнего обновления записи в государственном адресном реестре                         | <b>21.08.2024</b>                           |  |
| 1.3                                     | Характер сведений государственного адресного реестра (статус записи об объекте)              | -   |  |
| 1.4                                     | Адрес объекта адресации:   |   |  |
|   | Страна   | <b>Российская Федерация</b>                 |  |
|   | Субъект Российской Федерации   | <b>Архангельская область</b>                |  |
|   |  | (наименование)                              |  |
|   | Федеральная территория   | (наименование)                              |  |
|   |  | (наименование)                              |  |
|   | Муниципальный район  | (наименование)                              |  |
|   |  | (наименование)                              |  |
|   | Муниципальный округ  | <b>Приморский</b>                           |  |
|   |  | (наименование)                              |  |
|   | Городской округ  | (наименование)                              |  |
|   |  | (наименование)                              |  |
|   | Внутригородская территория города федерального значения                                      | (наименование)                              |  |
| (наименование)                          |  |   |  |
| Городское поселение                     | (наименование)   |   |  |
|   | (наименование)   |   |  |
| Сельское поселение                      | (наименование)   |   |  |
|   | (наименование)   |   |  |
| Внутригородской район городского округа | (наименование)   |   |  |
|   | (наименование)   |   |  |
| Населенный пункт                        | <b>Деревня</b>   | <b>Уна</b>                                  |  |
|   | (вид)  | (наименование)                              |  |

|                               |  |                          |                |
|-------------------------------|--|--------------------------|----------------|
| Лист №                        | 2  | Всего листов:            | 11             |
| 1.4                           | Элемент планировочной структуры                                |                          |                |
|                               |  | (тип)                    | (наименование) |
|                               | Элемент улично-дорожной сети                                   |                          |                |
|                               |  | (тип)                    | (наименование) |
|                               | Земельный участок  |                          |                |
|                               |  | (номер)                  |                |
|                               | Здание (строение), сооружение                                  | <b>Дом</b>               | <b>52</b>      |
|                               |  | (тип)                    | (номер)        |
|                               |  |                          |                |
|                               |  | (тип)                    | (номер)        |
|                               | Помещение в пределах здания (сооружения)                       |                          |                |
|                               |  | (тип)                    | (номер)        |
| Помещение в пределах квартиры |  |                          |                |
|                               | (тип)  | (номер)                  |                |
| Машино-место                  |  |                          |                |
|                               | (номер)  |                          |                |
| 1.5                           | Запись в государственном адресном реестре сделана на основании |                          |                |
|                               | <b>О присвоении адреса</b>                                     | <b>30.07.2024</b>        | <b>№2091</b>   |
|                               | (наименование основания)                                       |                          |                |
|                               | Дата внесения записи в государственный адресный реестр         | <b>21.08.2024</b>        |                |
| 1.6                           | Дополнительные сведения:                                       |                          |                |
|                               | Кадастровый номер объекта недвижимости                         | <b>29:16:000000:1351</b> |                |
|                               | Почтовый индекс  | <b>164840</b>            |                |
|                               | Код по ОКТМО   | <b>11552000262</b>       |                |
|                               | Иные сведения  |                          |                |

2. Предыдущие (измененные, аннулированные) сведения об адресе объекта адресации:

|  |  |   |   |
|--|--|---|---|
| Количество предыдущих записей государственного адресного реестра по адресу объекта адресации |  | <b>5</b><br><small>(количество)</small>                       |   |
| 2.1  | По записи  | <b>1</b><br><small>(порядковый номер записи)</small>          |   |
| 2.1.1  | Уникальный регистрационный номер адреса объекта адресации в государственном адресном реестре | <b>e5890086-1877-42a3-96de-d893e86f0686</b>                   |   |
| 2.1.2  | Дата последнего обновления записи в государственном адресном реестре                         | <b>21.08.2024 9:32:48</b>                                     |   |
| 2.1.3  | Характер сведений государственного адресного реестра (статус записи об объекте)              | <b>Изменен</b>  |   |
| 2.1.4  | Адрес объекта адресации:   |   |   |
|  | Страна   | <b>Российская Федерация</b>                                   |   |
|  | Субъект Российской Федерации   | <b>Архангельская область</b><br><small>(наименование)</small> |   |
|  | Федеральная территория   | <small>(наименование)</small>                                 |   |
|  | Муниципальный район  | <b>Приморский</b><br><small>(наименование)</small>            |   |
|  | Муниципальный округ  | <small>(наименование)</small>                                 |   |
|  | Городской округ  | <small>(наименование)</small>                                 |   |
|  | Внутригородская территория города федерального значения                                      | <small>(наименование)</small>                                 |   |
|  | Городское поселение  | <small>(наименование)</small>                                 |   |
|  | Сельское поселение   | <b>Пертоминское</b><br><small>(наименование)</small>          |   |
|  | Внутригородской район городского округа  | <small>(наименование)</small>                                 |   |
|  | Населенный пункт   | <b>деревня</b><br><small>(вид)</small>                        | <b>Уна</b><br><small>(наименование)</small> |
|  | Элемент планировочной структуры  | <small>(тип)</small>  | <small>(наименование)</small>               |
|  | Элемент улично-дорожной сети   | <small>(тип)</small>  | <small>(наименование)</small>               |

|       |  |   |           |
|-------|--|---|-----------|
|       | Земельный участок  | (номер)                                     |           |
|       | Здание (строение), сооружение  | <b>ДОМ</b>                                  | <b>52</b> |
|       |  | (тип)                                       | (номер)   |
|       |  | (тип)                                       | (номер)   |
|       |  | (тип)                                       | (номер)   |
|       | Помещение в пределах здания (сооружения)   | (тип)                                       | (номер)   |
|       | Помещение в пределах квартиры  | (тип)                                       | (номер)   |
|       | Машино-место   | (номер)                                     |           |
| 2.1.5 | Запись в государственном адресном реестре сделана на основании                               |   |           |
|       | (наименование основания)   |   |           |
|       | Дата внесения записи в государственный адресный реестр                                       | <b>19.06.2021</b>                           |           |
| 2.1.6 | Дополнительные сведения:   |   |           |
|       | Кадастровый номер объекта недвижимости   |   |           |
|       | Почтовый индекс  | <b>164840</b>                               |           |
|       | Код ОКТМО  | <b>11652448116</b>                          |           |
|       | Иные сведения  |   |           |
| 2.2   | По записи  | <b>2</b>                                    |           |
|       |  | (порядковый номер записи)                   |           |
| 2.2.1 | Уникальный регистрационный номер адреса объекта адресации в государственном адресном реестре | <b>e5890086-1877-42a3-96de-d893e86f0686</b> |           |
| 2.2.2 | Дата последнего обновления записи в государственном адресном реестре                         | <b>21.08.2024 9:32:48</b>                   |           |
| 2.2.3 | Характер сведений государственного адресного реестра (статус записи об объекте)              | <b>Изменен</b>                              |           |
| 2.2.4 | Адрес объекта адресации:   |   |           |
|       | Страна   | <b>Российская Федерация</b>                 |           |
|       | Субъект Российской Федерации   | <b>Архангельская область</b>                |           |
|       |  | (наименование)                              |           |
|       | Федеральная территория   |   |           |
|       |  | (наименование)                              |           |
|       | Муниципальный район  | <b>Приморский</b>                           |           |
|       |  | (наименование)                              |           |
|       | Муниципальный округ  |   |           |
|       |  | (наименование)                              |           |

|   |  |                   |    |
|---|--|-------------------|----|
| Лист №  | 5  | Всего листов:     | 11 |
| Городской округ   |  |                   |    |
|   | (наименование)   |                   |    |
| Внутригородская территория города федерального значения |  |                   |    |
|   | (наименование)   |                   |    |
| Городское поселение                                     |  |                   |    |
|   | (наименование)   |                   |    |
| Сельское поселение                                      | <b>Пертоминское</b>  |                   |    |
|   | (наименование)   |                   |    |
| Внутригородской район городского округа                 |  |                   |    |
|   | (наименование)   |                   |    |
| Населенный пункт  | <b>деревня</b>   | <b>Уна</b>        |    |
|   | (вид)  | (наименование)    |    |
| Элемент планировочной структуры                         |  |                   |    |
|   | (тип)  | (наименование)    |    |
| Элемент улично-дорожной сети                            |  |                   |    |
|   | (тип)  | (наименование)    |    |
| Земельный участок                                       |  |                   |    |
|   | (номер)  |                   |    |
| Здание (строение), сооружение                           | <b>дом</b>   | <b>52</b>         |    |
|   | (тип)  | (номер)           |    |
|   | (тип)  | (номер)           |    |
|   | (тип)  | (номер)           |    |
| Помещение в пределах здания (сооружения)                |  |                   |    |
|   | (тип)  | (номер)           |    |
| Помещение в пределах квартиры                           |  |                   |    |
|   | (тип)  | (номер)           |    |
| Машино-место  |  |                   |    |
|   | (номер)  |                   |    |
| 2.2.5   | Запись в государственном адресном реестре сделана на основании |                   |    |
|   |  |                   |    |
|   | (наименование основания)                                       |                   |    |
| Дата внесения записи в государственный адресный реестр  |  | <b>12.10.2022</b> |    |

|       |  |                          |
|-------|--|--------------------------|
| 2.2.6 | Дополнительные сведения:               |                          |
|       | Кадастровый номер объекта недвижимости | <b>29:16:000000:1351</b> |
|       | Почтовый индекс                        | <b>164840</b>            |
|       | Код ОКТМО                              | <b>11652448116</b>       |
|       | Иные сведения                          |                          |

|       |  |   |                |
|-------|--|---|----------------|
| 2.3   | По записи  | <b>3</b>                                    |                |
|       |  | (порядковый номер записи)                   |                |
| 2.3.1 | Уникальный регистрационный номер адреса объекта адресации в государственном адресном реестре | <b>e5890086-1877-42a3-96de-d893e86f0686</b> |                |
| 2.3.2 | Дата последнего обновления записи в государственном адресном реестре                         | <b>21.08.2024 9:32:48</b>                   |                |
| 2.3.3 | Характер сведений государственного адресного реестра (статус записи об объекте)              | <b>Изменен</b>                              |                |
| 2.3.4 | Адрес объекта адресации:   |   |                |
|       | Страна   | <b>Российская Федерация</b>                 |                |
|       | Субъект Российской Федерации   | <b>Архангельская область</b>                |                |
|       |  | (наименование)                              |                |
|       | Федеральная территория   |   |                |
|       |  | (наименование)                              |                |
|       | Муниципальный район  | <b>Приморский</b>                           |                |
|       |  | (наименование)                              |                |
|       | Муниципальный округ  |   |                |
|       |  | (наименование)                              |                |
|       | Городской округ  |   |                |
|       |  | (наименование)                              |                |
|       | Внутригородская территория города федерального значения                                      |   |                |
|       |  | (наименование)                              |                |
|       | Городское поселение  |   |                |
|       |  | (наименование)                              |                |
|       | Сельское поселение   | <b>Пертоминское</b>                         |                |
|       |  | (наименование)                              |                |
|       | Внутригородской район городского округа  |   |                |
|       |  | (наименование)                              |                |
|       | Населенный пункт   | <b>деревня</b>                              | <b>Уна</b>     |
|       |  | (вид)                                       | (наименование) |
|       | Элемент планировочной структуры  |   |                |
|       |  | (тип)                                       | (наименование) |

| Лист № | 7  | Всего листов:                               | 11             |
|--------|--|---|----------------|
|        | Элемент улично-дорожной сети   |   |                |
|        |  | (тип)                                       | (наименование) |
|        | Земельный участок  |   | (номер)        |
|        | Здание (строение), сооружение  | <b>дом</b>                                  | <b>52</b>      |
|        |  | (тип)                                       | (номер)        |
|        |  | (тип)                                       | (номер)        |
|        |  | (тип)                                       | (номер)        |
|        | Помещение в пределах здания (сооружения)   | (тип)                                       | (номер)        |
|        | Помещение в пределах квартиры  | (тип)                                       | (номер)        |
|        | Машино-место   |   | (номер)        |
| 2.3.5  | Запись в государственном адресном реестре сделана на основании                               |   |                |
|        |  |   |                |
|        | (наименование основания)   |   |                |
|        | Дата внесения записи в государственный адресный реестр                                       | <b>25.11.2022</b>                           |                |
| 2.3.6  | Дополнительные сведения:   |   |                |
|        | Кадастровый номер объекта недвижимости   | <b>29:16:000000:1351</b>                    |                |
|        | Почтовый индекс  | <b>164840</b>                               |                |
|        | Код ОКТМО  | <b>11652448116</b>                          |                |
|        | Иные сведения  |   |                |
| 2.4    | По записи  | <b>4</b>                                    |                |
|        |  | (порядковый номер записи)                   |                |
| 2.4.1  | Уникальный регистрационный номер адреса объекта адресации в государственном адресном реестре | <b>e5890086-1877-42a3-96de-d893e86f0686</b> |                |
| 2.4.2  | Дата последнего обновления записи в государственном адресном реестре                         | <b>21.08.2024 9:32:48</b>                   |                |
| 2.4.3  | Характер сведений государственного адресного реестра (статус записи об объекте)              | <b>Изменен</b>                              |                |
| 2.4.4  | Адрес объекта адресации:   |   |                |
|        | Страна   | <b>Российская Федерация</b>                 |                |
|        | Субъект Российской Федерации   | <b>Архангельская область</b>                |                |
|        |  | (наименование)                              |                |
|        | Федеральная территория   |   |                |
|        |  | (наименование)                              |                |
|        | Муниципальный район  | <b>Приморский</b>                           |                |
|        |  | (наименование)                              |                |

|   |                                       |                              |    |
|---|---------------------------------------|------------------------------|----|
| Лист №  | 8                                     | Всего листов:                | 11 |
| Муниципальный округ                                     | (наименование)                        |                              |    |
| Городской округ   | (наименование)                        |                              |    |
| Внутригородская территория города федерального значения | (наименование)                        |                              |    |
| Городское поселение                                     | (наименование)                        |                              |    |
| Сельское поселение                                      | <b>Пертоминское</b><br>(наименование) |                              |    |
| Внутригородской район городского округа                 | (наименование)                        |                              |    |
| Населенный пункт  | <b>деревня</b><br>(вид)               | <b>Уна</b><br>(наименование) |    |
| Элемент планировочной структуры                         | (тип)                                 | (наименование)               |    |
| Элемент улично-дорожной сети                            | (тип)                                 | (наименование)               |    |
| Земельный участок                                       | (номер)                               |                              |    |
| Здание (строение), сооружение                           | <b>дом</b><br>(тип)                   | <b>52</b><br>(номер)         |    |
|   | (тип)                                 | (номер)                      |    |
|   | (тип)                                 | (номер)                      |    |
|   | (тип)                                 | (номер)                      |    |
| Помещение в пределах здания (сооружения)                | (тип)                                 | (номер)                      |    |
| Помещение в пределах квартиры                           | (тип)                                 | (номер)                      |    |
| Машино-место  | (номер)                               |                              |    |



|       |  |                          |  |
|-------|--|--------------------------|--|
| 2.4.5 | Запись в государственном адресном реестре сделана на основании |                          |  |
|       |  |                          |  |
|       | (наименование основания)                                       |                          |  |
|       | Дата внесения записи в государственный адресный реестр         | <b>09.09.2023</b>        |  |
| 2.4.6 | Дополнительные сведения:                                       |                          |  |
|       | Кадастровый номер объекта недвижимости                         | <b>29:16:000000:1351</b> |  |
|       | Почтовый индекс  | <b>164840</b>            |  |
|       | Код ОКТМО  | <b>11652448116</b>       |  |
|       | Иные сведения  |                          |  |

|       |  |   |
|-------|--|---|
| 2.5   | По записи  | <b>5</b>                                    |
|       |  | (порядковый номер записи)                   |
| 2.5.1 | Уникальный регистрационный номер адреса объекта адресации в государственном адресном реестре | <b>e5890086-1877-42a3-96de-d893e86f0686</b> |
| 2.5.2 | Дата последнего обновления записи в государственном адресном реестре                         | <b>21.08.2024 9:32:48</b>                   |
| 2.5.3 | Характер сведений государственного адресного реестра (статус записи об объекте)              | <b>Изменен</b>                              |
| 2.5.4 | Адрес объекта адресации:   |   |
|       | Страна   | <b>Российская Федерация</b>                 |
|       | Субъект Российской Федерации   | <b>Архангельская область</b>                |
|       |  | (наименование)                              |
|       | Федеральная территория   |   |
|       |  | (наименование)                              |
|       | Муниципальный район  |   |
|       |  | (наименование)                              |
|       | Муниципальный округ  | <b>Приморский</b>                           |
|       |  | (наименование)                              |
|       | Городской округ  |   |
|       |  | (наименование)                              |
|       | Внутригородская территория города федерального значения                                      |   |
|       |  | (наименование)                              |
|       | Городское поселение  |   |
|       |  | (наименование)                              |
|       | Сельское поселение   |   |
|       |  | (наименование)                              |

|  |  |                           |                          |
|--|--|---------------------------|--------------------------|
| Лист №                                   | 10   | Всего листов:             | 11                       |
| Внутригородской район городского округа  |  |                           |                          |
|  | (наименование)   |                           |                          |
| Населенный пункт                         | <b>деревня</b>   | <b>Уна</b>                |                          |
|  | (вид)  | (наименование)            |                          |
| Элемент планировочной структуры          |  |                           |                          |
|  | (тип)  | (наименование)            |                          |
| Элемент улично-дорожной сети             |  |                           |                          |
|  | (тип)  | (наименование)            |                          |
| Земельный участок                        |  |                           |                          |
|  | (номер)  |                           |                          |
| Здание (строение), сооружение            | <b>дом</b>   | <b>52</b>                 |                          |
|  | (тип)  | (номер)                   |                          |
|  |  |                           |                          |
|  | (тип)  | (номер)                   |                          |
| Помещение в пределах здания (сооружения) |  |                           |                          |
|  | (тип)  | (номер)                   |                          |
| Помещение в пределах квартиры            |  |                           |                          |
|  | (тип)  | (номер)                   |                          |
| Машино-место                             |  |                           |                          |
|  | (номер)  |                           |                          |
| 2.5.5                                    | Запись в государственном адресном реестре сделана на основании   |                           |                          |
|  | <b>Закон субъекта РФ О СТАТУСЕ И ГРАНИЦАХ ТЕРРИТОРИЙ МУНИЦИПАЛЬНЫХ ОБРАЗОВАНИЙ В АРХАНГЕЛЬСКОЙ ОБЛАСТИ</b> | <b>23.09.2004 0:00:00</b> | <b>№258-внеоч.-ОЗ</b>    |
|  | (наименование основания)   |                           |                          |
|  | Дата внесения записи в государственный адресный реестр   |                           | <b>15.01.2024</b>        |
| 2.5.6                                    | Дополнительные сведения:   |                           |                          |
|  | Кадастровый номер объекта недвижимости   |                           | <b>29:16:000000:1351</b> |
|  | Почтовый индекс  |                           | <b>164840</b>            |
|  | Код ОКТМО  |                           | <b>11552000262</b>       |
|  | Иные сведения  |                           |                          |

3. Сведения об органе, изготовившем выписку из государственного адресного реестра

|     |  |           |                     |
|-----|--|-----------|---------------------|
| 3.1 | Наименование территориального органа Федеральной налоговой службы                                      |           |                     |
|     | <b>МЕЖРЕГИОНАЛЬНАЯ ИНСПЕКЦИЯ ФЕДЕРАЛЬНОЙ НАЛОГОВОЙ СЛУЖБЫ ПО<br/>ЦЕНТРАЛИЗОВАННОЙ ОБРАБОТКЕ ДАННЫХ</b> |           |                     |
|     |  |           |                     |
|     | (полное наименование должности)  | (подпись) | (инициалы, фамилия) |

**ВЫПИСКА**  
из государственного адресного реестра об адресе объекта адресации

|                                      |   |                     |    |
|--------------------------------------|---|---------------------|----|
| Лист №                               | 1 | Всего листов:       | 11 |
| 11.09.2024                           |   | № FV-240911-1184850 |    |
| <b>Здание (строение), сооружение</b> |   |                     |    |
| (вид объекта адресации)              |   |                     |    |

1. Сведения об адресе объекта адресации:

|   |  |   |  |
|---|--|---|--|
| 1.1                                     | Уникальный регистрационный номер адреса объекта адресации в государственном адресном реестре | <b>381826e5-be49-4ef9-9dd6-acbd8a4bff52</b> |  |
| 1.2                                     | Дата последнего обновления записи в государственном адресном реестре                         | <b>21.08.2024</b>                           |  |
| 1.3                                     | Характер сведений государственного адресного реестра (статус записи об объекте)              | -   |  |
| 1.4                                     | Адрес объекта адресации:   |   |  |
|   | Страна   | <b>Российская Федерация</b>                 |  |
|   | Субъект Российской Федерации   | <b>Архангельская область</b>                |  |
|   |  | (наименование)                              |  |
|   | Федеральная территория   |   |  |
|   |  | (наименование)                              |  |
|   | Муниципальный район  |   |  |
|   |  | (наименование)                              |  |
|   | Муниципальный округ  | <b>Приморский</b>                           |  |
|   |  | (наименование)                              |  |
|   | Городской округ  |   |  |
|   |  | (наименование)                              |  |
|   | Внутригородская территория города федерального значения                                      |   |  |
|   |  | (наименование)                              |  |
| Городское поселение                     |  |   |  |
|   | (наименование)   |   |  |
| Сельское поселение                      |  |   |  |
|   | (наименование)   |   |  |
| Внутригородской район городского округа |  |   |  |
|   | (наименование)   |   |  |
| Населенный пункт                        | <b>Деревня</b>   | <b>Уна</b>                                  |  |
|   | (вид)  | (наименование)                              |  |

|                               |  |                          |                   |
|-------------------------------|--|--------------------------|-------------------|
| Лист №                        | 2  | Всего листов:            | 11                |
| 1.4                           | Элемент планировочной структуры                                |                          |                   |
|                               |  | (тип)                    | (наименование)    |
|                               | Элемент улично-дорожной сети                                   |                          |                   |
|                               |  | (тип)                    | (наименование)    |
|                               | Земельный участок  |                          |                   |
|                               |  | (номер)                  |                   |
|                               | Здание (строение), сооружение                                  | <b>Дом</b>               | <b>55</b>         |
|                               |  | (тип)                    | (номер)           |
|                               |  |                          |                   |
|                               |  | (тип)                    | (номер)           |
|                               | Помещение в пределах здания (сооружения)                       |                          |                   |
|                               |  | (тип)                    | (номер)           |
| Помещение в пределах квартиры |  |                          |                   |
|                               | (тип)  | (номер)                  |                   |
| Машино-место                  |  |                          |                   |
|                               | (номер)  |                          |                   |
| 1.5                           | Запись в государственном адресном реестре сделана на основании |                          |                   |
|                               | <b>О присвоении адреса</b>                                     | <b>30.07.2024</b>        | <b>№2091</b>      |
|                               | (наименование основания)                                       |                          |                   |
|                               | Дата внесения записи в государственный адресный реестр         |                          | <b>21.08.2024</b> |
| 1.6                           | Дополнительные сведения:                                       |                          |                   |
|                               | Кадастровый номер объекта недвижимости                         | <b>29:16:000000:1353</b> |                   |
|                               | Почтовый индекс  | <b>164840</b>            |                   |
|                               | Код по ОКТМО   | <b>11552000262</b>       |                   |
|                               | Иные сведения  |                          |                   |

2. Предыдущие (измененные, аннулированные) сведения об адресе объекта адресации:

|  |  |   |   |
|--|--|---|---|
| Количество предыдущих записей государственного адресного реестра по адресу объекта адресации |  | <b>5</b><br><small>(количество)</small>                       |   |
| 2.1  | По записи  | <b>1</b><br><small>(порядковый номер записи)</small>          |   |
| 2.1.1  | Уникальный регистрационный номер адреса объекта адресации в государственном адресном реестре | <b>381826e5-be49-4ef9-9dd6-acbd8a4bff52</b>                   |   |
| 2.1.2  | Дата последнего обновления записи в государственном адресном реестре                         | <b>21.08.2024 9:32:48</b>                                     |   |
| 2.1.3  | Характер сведений государственного адресного реестра (статус записи об объекте)              | <b>Изменен</b>  |   |
| 2.1.4  | Адрес объекта адресации:   |   |   |
|  | Страна   | <b>Российская Федерация</b>                                   |   |
|  | Субъект Российской Федерации   | <b>Архангельская область</b><br><small>(наименование)</small> |   |
|  | Федеральная территория   | <small>(наименование)</small>                                 |   |
|  | Муниципальный район  | <b>Приморский</b><br><small>(наименование)</small>            |   |
|  | Муниципальный округ  | <small>(наименование)</small>                                 |   |
|  | Городской округ  | <small>(наименование)</small>                                 |   |
|  | Внутригородская территория города федерального значения                                      | <small>(наименование)</small>                                 |   |
|  | Городское поселение  | <small>(наименование)</small>                                 |   |
|  | Сельское поселение   | <b>Пертоминское</b><br><small>(наименование)</small>          |   |
|  | Внутригородской район городского округа  | <small>(наименование)</small>                                 |   |
|  | Населенный пункт   | <b>деревня</b><br><small>(вид)</small>                        | <b>Уна</b><br><small>(наименование)</small> |
|  | Элемент планировочной структуры  | <small>(тип)</small>  | <small>(наименование)</small>               |
|  | Элемент улично-дорожной сети   | <small>(тип)</small>  | <small>(наименование)</small>               |

|       |  |   |           |
|-------|--|---|-----------|
|       | Земельный участок  |   |           |
|       |  | (номер)                                     |           |
|       | Здание (строение), сооружение  | <b>ДОМ</b>                                  | <b>55</b> |
|       |  | (тип)                                       | (номер)   |
|       |  | (тип)                                       | (номер)   |
|       |  | (тип)                                       | (номер)   |
|       | Помещение в пределах здания (сооружения)   | (тип)                                       | (номер)   |
|       | Помещение в пределах квартиры  | (тип)                                       | (номер)   |
|       | Машино-место   | (номер)                                     |           |
| 2.1.5 | Запись в государственном адресном реестре сделана на основании                               |   |           |
|       |  |   |           |
|       | (наименование основания)   |   |           |
|       | Дата внесения записи в государственный адресный реестр                                       | <b>19.06.2021</b>                           |           |
| 2.1.6 | Дополнительные сведения:   |   |           |
|       | Кадастровый номер объекта недвижимости   |   |           |
|       | Почтовый индекс  | <b>164840</b>                               |           |
|       | Код ОКТМО  | <b>11652448116</b>                          |           |
|       | Иные сведения  |   |           |
| 2.2   | По записи  | <b>2</b>                                    |           |
|       |  | (порядковый номер записи)                   |           |
| 2.2.1 | Уникальный регистрационный номер адреса объекта адресации в государственном адресном реестре | <b>381826e5-be49-4ef9-9dd6-acbd8a4bff52</b> |           |
| 2.2.2 | Дата последнего обновления записи в государственном адресном реестре                         | <b>21.08.2024 9:32:48</b>                   |           |
| 2.2.3 | Характер сведений государственного адресного реестра (статус записи об объекте)              | <b>Изменен</b>                              |           |
| 2.2.4 | Адрес объекта адресации:   |   |           |
|       | Страна   | <b>Российская Федерация</b>                 |           |
|       | Субъект Российской Федерации   | <b>Архангельская область</b>                |           |
|       |  | (наименование)                              |           |
|       | Федеральная территория   |   |           |
|       |  | (наименование)                              |           |
|       | Муниципальный район  | <b>Приморский</b>                           |           |
|       |  | (наименование)                              |           |
|       | Муниципальный округ  |   |           |
|       |  | (наименование)                              |           |

| Лист № | 5  | Всего листов:       | 11                |
|--------|--|---------------------|-------------------|
|        | Городской округ  |                     |                   |
|        |  | (наименование)      |                   |
|        | Внутригородская территория города федерального значения        |                     |                   |
|        |  | (наименование)      |                   |
|        | Городское поселение  |                     |                   |
|        |  | (наименование)      |                   |
|        | Сельское поселение   | <b>Пертоминское</b> |                   |
|        |  | (наименование)      |                   |
|        | Внутригородской район городского округа                        |                     |                   |
|        |  | (наименование)      |                   |
|        | Населенный пункт   | <b>деревня</b>      | <b>Уна</b>        |
|        |  | (вид)               | (наименование)    |
|        | Элемент планировочной структуры                                |                     |                   |
|        |  | (тип)               | (наименование)    |
|        | Элемент улично-дорожной сети                                   |                     |                   |
|        |  | (тип)               | (наименование)    |
|        | Земельный участок  |                     |                   |
|        |  | (номер)             |                   |
|        | Здание (строение), сооружение                                  | <b>дом</b>          | <b>55</b>         |
|        |  | (тип)               | (номер)           |
|        |  | (тип)               | (номер)           |
|        |  | (тип)               | (номер)           |
|        | Помещение в пределах здания (сооружения)                       |                     |                   |
|        |  | (тип)               | (номер)           |
|        | Помещение в пределах квартиры                                  |                     |                   |
|        |  | (тип)               | (номер)           |
|        | Машино-место   |                     |                   |
|        |  | (номер)             |                   |
| 2.2.5  | Запись в государственном адресном реестре сделана на основании |                     |                   |
|        |  |                     |                   |
|        | (наименование основания)                                       |                     |                   |
|        | Дата внесения записи в государственный адресный реестр         |                     | <b>25.11.2022</b> |



|       |  |                    |
|-------|--|--------------------|
| 2.2.6 | Дополнительные сведения:               |                    |
|       | Кадастровый номер объекта недвижимости |                    |
|       | Почтовый индекс                        | <b>164840</b>      |
|       | Код ОКТМО                              | <b>11652448116</b> |
|       | Иные сведения                          |                    |

|       |  |  |                |
|-------|--|--|----------------|
| 2.3   | По записи  | <b>3</b><br>(порядковый номер записи)          |                |
| 2.3.1 | Уникальный регистрационный номер адреса объекта адресации в государственном адресном реестре | <b>381826e5-be49-4ef9-9dd6-acbd8a4bff52</b>    |                |
| 2.3.2 | Дата последнего обновления записи в государственном адресном реестре                         | <b>21.08.2024 9:32:48</b>                      |                |
| 2.3.3 | Характер сведений государственного адресного реестра (статус записи об объекте)              | <b>Изменен</b>                                 |                |
| 2.3.4 | Адрес объекта адресации:   |  |                |
|       | Страна   | <b>Российская Федерация</b>                    |                |
|       | Субъект Российской Федерации   | <b>Архангельская область</b><br>(наименование) |                |
|       | Федеральная территория   | (наименование)                                 |                |
|       | Муниципальный район  | <b>Приморский</b><br>(наименование)            |                |
|       | Муниципальный округ  | (наименование)                                 |                |
|       | Городской округ  | (наименование)                                 |                |
|       | Внутригородская территория города федерального значения                                      | (наименование)                                 |                |
|       | Городское поселение  | (наименование)                                 |                |
|       | Сельское поселение   | <b>Пертоминское</b><br>(наименование)          |                |
|       | Внутригородской район городского округа  | (наименование)                                 |                |
|       | Населенный пункт   | <b>деревня</b>                                 | <b>Уна</b>     |
|       |  | (вид)  | (наименование) |
|       | Элемент планировочной структуры  | (тип)  | (наименование) |

|        |  |               |   |
|--------|--|---------------|---|
| Лист № | 7  | Всего листов: | 11  |
|        | Элемент улично-дорожной сети   |               |   |
|        |  | (тип)         | (наименование)                              |
|        | Земельный участок  |               |   |
|        |  |               | (номер)                                     |
|        | Здание (строение), сооружение  | <b>дом</b>    | <b>55</b>                                   |
|        |  | (тип)         | (номер)                                     |
|        |  | (тип)         | (номер)                                     |
|        |  | (тип)         | (номер)                                     |
|        | Помещение в пределах здания (сооружения)   |               |   |
|        |  | (тип)         | (номер)                                     |
|        | Помещение в пределах квартиры  |               |   |
|        |  | (тип)         | (номер)                                     |
|        | Машино-место   |               |   |
|        |  |               | (номер)                                     |
| 2.3.5  | Запись в государственном адресном реестре сделана на основании                               |               |   |
|        |  |               |   |
|        | (наименование основания)   |               |   |
|        | Дата внесения записи в государственный адресный реестр                                       |               | <b>09.09.2023</b>                           |
| 2.3.6  | Дополнительные сведения:   |               |   |
|        | Кадастровый номер объекта недвижимости   |               |   |
|        | Почтовый индекс  |               | <b>164840</b>                               |
|        | Код ОКТМО  |               | <b>11652448116</b>                          |
|        | Иные сведения  |               |   |
| 2.4    | По записи  |               | <b>4</b>                                    |
|        |  |               | (порядковый номер записи)                   |
| 2.4.1  | Уникальный регистрационный номер адреса объекта адресации в государственном адресном реестре |               | <b>381826e5-be49-4ef9-9dd6-acbd8a4bff52</b> |
| 2.4.2  | Дата последнего обновления записи в государственном адресном реестре                         |               | <b>21.08.2024 9:32:48</b>                   |
| 2.4.3  | Характер сведений государственного адресного реестра (статус записи об объекте)              |               | <b>Изменен</b>                              |
| 2.4.4  | Адрес объекта адресации:   |               |   |
|        | Страна   |               | <b>Российская Федерация</b>                 |
|        | Субъект Российской Федерации   |               | <b>Архангельская область</b>                |
|        |  |               | (наименование)                              |
|        | Федеральная территория   |               |   |
|        |  |               | (наименование)                              |
|        | Муниципальный район  |               | <b>Приморский</b>                           |
|        |  |               | (наименование)                              |

|   |                                       |                |    |
|---|---------------------------------------|----------------|----|
| Лист №  | 8                                     | Всего листов:  | 11 |
| Муниципальный округ                                     | (наименование)                        |                |    |
| Городской округ   | (наименование)                        |                |    |
| Внутригородская территория города федерального значения | (наименование)                        |                |    |
| Городское поселение                                     | (наименование)                        |                |    |
| Сельское поселение                                      | <b>Пертоминское</b><br>(наименование) |                |    |
| Внутригородской район городского округа                 | (наименование)                        |                |    |
| Населенный пункт  | <b>деревня</b>                        | <b>Уна</b>     |    |
|   | (вид)                                 | (наименование) |    |
| Элемент планировочной структуры                         | (тип)                                 | (наименование) |    |
|   | (тип)                                 | (наименование) |    |
| Элемент улично-дорожной сети                            | (тип)                                 | (наименование) |    |
|   | (тип)                                 | (наименование) |    |
| Земельный участок                                       | (номер)                               |                |    |
|   | (тип)                                 | (номер)        |    |
| Здание (строение), сооружение                           | <b>дом</b>                            | <b>55</b>      |    |
|   | (тип)                                 | (номер)        |    |
|   | (тип)                                 | (номер)        |    |
|   | (тип)                                 | (номер)        |    |
| Помещение в пределах здания (сооружения)                | (тип)                                 | (номер)        |    |
|   | (тип)                                 | (номер)        |    |
| Помещение в пределах квартиры                           | (тип)                                 | (номер)        |    |
|   | (тип)                                 | (номер)        |    |
| Машино-место  | (номер)                               |                |    |
|   | (номер)                               |                |    |

|       |  |                          |  |
|-------|--|--------------------------|--|
| 2.4.5 | Запись в государственном адресном реестре сделана на основании |                          |  |
|       |  |                          |  |
|       | (наименование основания)                                       |                          |  |
|       | Дата внесения записи в государственный адресный реестр         | <b>09.10.2023</b>        |  |
| 2.4.6 | Дополнительные сведения:                                       |                          |  |
|       | Кадастровый номер объекта недвижимости                         | <b>29:16:000000:1353</b> |  |
|       | Почтовый индекс  | <b>164840</b>            |  |
|       | Код ОКТМО  | <b>11652448116</b>       |  |
|       | Иные сведения  |                          |  |

|       |  |   |
|-------|--|---|
| 2.5   | По записи  | <b>5</b>                                    |
|       |  | (порядковый номер записи)                   |
| 2.5.1 | Уникальный регистрационный номер адреса объекта адресации в государственном адресном реестре | <b>381826e5-be49-4ef9-9dd6-acbd8a4bff52</b> |
| 2.5.2 | Дата последнего обновления записи в государственном адресном реестре                         | <b>21.08.2024 9:32:48</b>                   |
| 2.5.3 | Характер сведений государственного адресного реестра (статус записи об объекте)              | <b>Изменен</b>                              |
| 2.5.4 | Адрес объекта адресации:   |   |
|       | Страна   | <b>Российская Федерация</b>                 |
|       | Субъект Российской Федерации   | <b>Архангельская область</b>                |
|       |  | (наименование)                              |
|       | Федеральная территория   |   |
|       |  | (наименование)                              |
|       | Муниципальный район  |   |
|       |  | (наименование)                              |
|       | Муниципальный округ  | <b>Приморский</b>                           |
|       |  | (наименование)                              |
|       | Городской округ  |   |
|       |  | (наименование)                              |
|       | Внутригородская территория города федерального значения                                      |   |
|       |  | (наименование)                              |
|       | Городское поселение  |   |
|       |  | (наименование)                              |
|       | Сельское поселение   |   |
|       |  | (наименование)                              |

| Лист № | 10   | Всего листов:             | 11                       |
|--------|--|---------------------------|--------------------------|
|        | Внутригородской район городского округа  |                           |                          |
|        |  | (наименование)            |                          |
|        | Населенный пункт   | <b>деревня</b>            | <b>Уна</b>               |
|        |  | (вид)                     | (наименование)           |
|        | Элемент планировочной структуры  |                           |                          |
|        |  | (тип)                     | (наименование)           |
|        | Элемент улично-дорожной сети   |                           |                          |
|        |  | (тип)                     | (наименование)           |
|        | Земельный участок  |                           |                          |
|        |  | (номер)                   |                          |
|        | Здание (строение), сооружение  | <b>дом</b>                | <b>55</b>                |
|        |  | (тип)                     | (номер)                  |
|        |  | (тип)                     | (номер)                  |
|        |  | (тип)                     | (номер)                  |
|        | Помещение в пределах здания (сооружения)   | (тип)                     | (номер)                  |
|        | Помещение в пределах квартиры  | (тип)                     | (номер)                  |
|        | Машино-место   |                           |                          |
|        |  | (номер)                   |                          |
| 2.5.5  | Запись в государственном адресном реестре сделана на основании   |                           |                          |
|        | <b>Закон субъекта РФ О СТАТУСЕ И ГРАНИЦАХ ТЕРРИТОРИЙ МУНИЦИПАЛЬНЫХ ОБРАЗОВАНИЙ В АРХАНГЕЛЬСКОЙ ОБЛАСТИ</b> | <b>23.09.2004 0:00:00</b> | <b>№258-внеоч.-ОЗ</b>    |
|        | (наименование основания)   |                           |                          |
|        | Дата внесения записи в государственный адресный реестр   |                           | <b>15.01.2024</b>        |
| 2.5.6  | Дополнительные сведения:   |                           |                          |
|        | Кадастровый номер объекта недвижимости   |                           | <b>29:16:000000:1353</b> |
|        | Почтовый индекс  |                           | <b>164840</b>            |
|        | Код ОКТМО  |                           | <b>11552000262</b>       |
|        | Иные сведения  |                           |                          |

3. Сведения об органе, изготовившем выписку из государственного адресного реестра

|     |  |                     |
|-----|--|---------------------|
| 3.1 | Наименование территориального органа Федеральной налоговой службы                                      |                     |
|     | <b>МЕЖРЕГИОНАЛЬНАЯ ИНСПЕКЦИЯ ФЕДЕРАЛЬНОЙ НАЛОГОВОЙ СЛУЖБЫ ПО<br/>ЦЕНТРАЛИЗОВАННОЙ ОБРАБОТКЕ ДАННЫХ</b> |                     |
|     |  |                     |
|     | (полное наименование должности)  | (подпись)           |
|     |  | (инициалы, фамилия) |

**ВЫПИСКА**  
из государственного адресного реестра об адресе объекта адресации

|                                      |   |                     |    |
|--------------------------------------|---|---------------------|----|
| Лист №                               | 1 | Всего листов:       | 12 |
| 11.09.2024                           |   | № FV-240911-1184852 |    |
| <b>Здание (строение), сооружение</b> |   |                     |    |
| (вид объекта адресации)              |   |                     |    |

1. Сведения об адресе объекта адресации:

|   |  |   |  |
|---|--|---|--|
| 1.1                                     | Уникальный регистрационный номер адреса объекта адресации в государственном адресном реестре | <b>3881e798-a923-48f7-9e0a-70dfe87fac3c</b> |  |
| 1.2                                     | Дата последнего обновления записи в государственном адресном реестре                         | <b>21.08.2024</b>                           |  |
| 1.3                                     | Характер сведений государственного адресного реестра (статус записи об объекте)              | -   |  |
| 1.4                                     | Адрес объекта адресации:   |   |  |
|   | Страна   | <b>Российская Федерация</b>                 |  |
|   | Субъект Российской Федерации   | <b>Архангельская область</b>                |  |
|   |  | (наименование)                              |  |
|   | Федеральная территория   |   |  |
|   |  | (наименование)                              |  |
|   | Муниципальный район  |   |  |
|   |  | (наименование)                              |  |
|   | Муниципальный округ  | <b>Приморский</b>                           |  |
|   |  | (наименование)                              |  |
|   | Городской округ  |   |  |
|   |  | (наименование)                              |  |
|   | Внутригородская территория города федерального значения                                      |   |  |
|   |  | (наименование)                              |  |
| Городское поселение                     |  |   |  |
|   | (наименование)   |   |  |
| Сельское поселение                      |  |   |  |
|   | (наименование)   |   |  |
| Внутригородской район городского округа |  |   |  |
|   | (наименование)   |   |  |
| Населенный пункт                        | <b>Деревня</b>   | <b>Уна</b>                                  |  |
|   | (вид)  | (наименование)                              |  |

|              |  |                          |                |
|--------------|--|--------------------------|----------------|
| Лист №       | 2  | Всего листов:            | 12             |
| 1.4          | Элемент планировочной структуры                                |                          |                |
|              |  | (тип)                    | (наименование) |
|              | Элемент улично-дорожной сети                                   |                          |                |
|              |  | (тип)                    | (наименование) |
|              | Земельный участок  |                          |                |
|              |  | (номер)                  |                |
|              | Здание (строение), сооружение                                  | <b>Дом</b>               | <b>60</b>      |
|              |  | (тип)                    | (номер)        |
|              |  |                          |                |
|              |  | (тип)                    | (номер)        |
|              | Помещение в пределах здания (сооружения)                       |                          |                |
|              |  | (тип)                    | (номер)        |
|              | Помещение в пределах квартиры                                  |                          |                |
|              |  | (тип)                    | (номер)        |
| Машино-место |  |                          |                |
|              | (номер)  |                          |                |
| 1.5          | Запись в государственном адресном реестре сделана на основании |                          |                |
|              | <b>О присвоении адреса</b>                                     | <b>30.07.2024</b>        | <b>№2091</b>   |
|              | (наименование основания)                                       |                          |                |
|              | Дата внесения записи в государственный адресный реестр         | <b>21.08.2024</b>        |                |
| 1.6          | Дополнительные сведения:                                       |                          |                |
|              | Кадастровый номер объекта недвижимости                         | <b>29:16:000000:1354</b> |                |
|              | Почтовый индекс  | <b>164840</b>            |                |
|              | Код по ОКТМО   | <b>11552000262</b>       |                |
|              | Иные сведения  |                          |                |



2. Предыдущие (измененные, аннулированные) сведения об адресе объекта адресации:

|  |  |   |   |
|--|--|---|---|
| Количество предыдущих записей государственного адресного реестра по адресу объекта адресации |  | <b>6</b><br><small>(количество)</small>                       |   |
| 2.1  | По записи  | <b>1</b><br><small>(порядковый номер записи)</small>          |   |
| 2.1.1  | Уникальный регистрационный номер адреса объекта адресации в государственном адресном реестре | <b>3881e798-a923-48f7-9e0a-70dfe87fac3c</b>                   |   |
| 2.1.2  | Дата последнего обновления записи в государственном адресном реестре                         | <b>21.08.2024 9:32:48</b>                                     |   |
| 2.1.3  | Характер сведений государственного адресного реестра (статус записи об объекте)              | <b>Изменен</b>  |   |
| 2.1.4  | Адрес объекта адресации:   |   |   |
|  | Страна   | <b>Российская Федерация</b>                                   |   |
|  | Субъект Российской Федерации   | <b>Архангельская область</b><br><small>(наименование)</small> |   |
|  | Федеральная территория   | <small>(наименование)</small>                                 |   |
|  | Муниципальный район  | <b>Приморский</b><br><small>(наименование)</small>            |   |
|  | Муниципальный округ  | <small>(наименование)</small>                                 |   |
|  | Городской округ  | <small>(наименование)</small>                                 |   |
|  | Внутригородская территория города федерального значения                                      | <small>(наименование)</small>                                 |   |
|  | Городское поселение  | <small>(наименование)</small>                                 |   |
|  | Сельское поселение   | <b>Пертоминское</b><br><small>(наименование)</small>          |   |
|  | Внутригородской район городского округа  | <small>(наименование)</small>                                 |   |
|  | Населенный пункт   | <b>деревня</b><br><small>(вид)</small>                        | <b>Уна</b><br><small>(наименование)</small> |
|  | Элемент планировочной структуры  | <small>(тип)</small>  | <small>(наименование)</small>               |
|  | Элемент улично-дорожной сети   | <small>(тип)</small>  | <small>(наименование)</small>               |

|       |  |                    |           |
|-------|--|--------------------|-----------|
|       | Земельный участок  |                    |           |
|       |  | (номер)            |           |
|       | Здание (строение), сооружение                                  | <b>ДОМ</b>         | <b>60</b> |
|       |  | (тип)              | (номер)   |
|       |  |                    |           |
|       |  | (тип)              | (номер)   |
|       | Помещение в пределах здания (сооружения)                       |                    |           |
|       |  | (тип)              | (номер)   |
|       | Помещение в пределах квартиры                                  |                    |           |
|       |  | (тип)              | (номер)   |
|       | Машино-место   |                    |           |
|       |  | (номер)            |           |
| 2.1.5 | Запись в государственном адресном реестре сделана на основании |                    |           |
|       |  |                    |           |
|       | (наименование основания)                                       |                    |           |
|       | Дата внесения записи в государственный адресный реестр         | <b>15.08.2020</b>  |           |
| 2.1.6 | Дополнительные сведения:                                       |                    |           |
|       | Кадастровый номер объекта недвижимости                         |                    |           |
|       | Почтовый индекс  | <b>163000</b>      |           |
|       | Код ОКТМО  | <b>11652448116</b> |           |
|       | Иные сведения  |                    |           |

|       |  |   |
|-------|--|---|
| 2.2   | По записи  | <b>2</b>                                    |
|       |  | (порядковый номер записи)                   |
| 2.2.1 | Уникальный регистрационный номер адреса объекта адресации в государственном адресном реестре | <b>3881e798-a923-48f7-9e0a-70dfe87fac3c</b> |
| 2.2.2 | Дата последнего обновления записи в государственном адресном реестре                         | <b>21.08.2024 9:32:48</b>                   |
| 2.2.3 | Характер сведений государственного адресного реестра (статус записи об объекте)              | <b>Изменен</b>                              |
| 2.2.4 | Адрес объекта адресации:   |   |
|       | Страна   | <b>Российская Федерация</b>                 |
|       | Субъект Российской Федерации   | <b>Архангельская область</b>                |
|       |  | (наименование)                              |
|       | Федеральная территория   |   |
|       |  | (наименование)                              |
|       | Муниципальный район  | <b>Приморский</b>                           |
|       |  | (наименование)                              |
|       | Муниципальный округ  |   |
|       |  | (наименование)                              |

|   |  |                              |    |
|---|--|------------------------------|----|
| Лист №  | 5  | Всего листов:                | 12 |
| Городской округ   | (наименование)   |                              |    |
| Внутригородская территория города федерального значения | (наименование)   |                              |    |
| Городское поселение                                     | (наименование)   |                              |    |
| Сельское поселение                                      | <b>Пертоминское</b><br>(наименование)                          |                              |    |
| Внутригородской район городского округа                 | (наименование)   |                              |    |
| Населенный пункт  | <b>деревня</b><br>(вид)  | <b>Уна</b><br>(наименование) |    |
| Элемент планировочной структуры                         | (тип)  | (наименование)               |    |
| Элемент улично-дорожной сети                            | (тип)  | (наименование)               |    |
| Земельный участок                                       | (номер)  |                              |    |
| Здание (строение), сооружение                           | <b>дом</b><br>(тип)  | <b>60</b><br>(номер)         |    |
|   | (тип)  | (номер)                      |    |
|   | (тип)  | (номер)                      |    |
|   | (тип)  | (номер)                      |    |
| Помещение в пределах здания (сооружения)                | (тип)  | (номер)                      |    |
| Помещение в пределах квартиры                           | (тип)  | (номер)                      |    |
| Машино-место  | (номер)  |                              |    |
| 2.2.5   | Запись в государственном адресном реестре сделана на основании |                              |    |
|   |  |                              |    |
|   | (наименование основания)                                       |                              |    |
| Дата внесения записи в государственный адресный реестр  |  | <b>19.06.2021</b>            |    |

|       |  |                    |
|-------|--|--------------------|
| 2.2.6 | Дополнительные сведения:               |                    |
|       | Кадастровый номер объекта недвижимости |                    |
|       | Почтовый индекс                        | <b>164840</b>      |
|       | Код ОКТМО                              | <b>11652448116</b> |
|       | Иные сведения                          |                    |

|       |  |   |                |
|-------|--|---|----------------|
| 2.3   | По записи  | <b>3</b>                                    |                |
|       |  | (порядковый номер записи)                   |                |
| 2.3.1 | Уникальный регистрационный номер адреса объекта адресации в государственном адресном реестре | <b>3881e798-a923-48f7-9e0a-70dfe87fac3c</b> |                |
| 2.3.2 | Дата последнего обновления записи в государственном адресном реестре                         | <b>21.08.2024 9:32:48</b>                   |                |
| 2.3.3 | Характер сведений государственного адресного реестра (статус записи об объекте)              | <b>Изменен</b>                              |                |
| 2.3.4 | Адрес объекта адресации:   |   |                |
|       | Страна   | <b>Российская Федерация</b>                 |                |
|       | Субъект Российской Федерации   | <b>Архангельская область</b>                |                |
|       |  | (наименование)                              |                |
|       | Федеральная территория   |   |                |
|       |  | (наименование)                              |                |
|       | Муниципальный район  | <b>Приморский</b>                           |                |
|       |  | (наименование)                              |                |
|       | Муниципальный округ  |   |                |
|       |  | (наименование)                              |                |
|       | Городской округ  |   |                |
|       |  | (наименование)                              |                |
|       | Внутригородская территория города федерального значения                                      |   |                |
|       |  | (наименование)                              |                |
|       | Городское поселение  |   |                |
|       |  | (наименование)                              |                |
|       | Сельское поселение   | <b>Пертоминское</b>                         |                |
|       |  | (наименование)                              |                |
|       | Внутригородской район городского округа  |   |                |
|       |  | (наименование)                              |                |
|       | Населенный пункт   | <b>деревня</b>                              | <b>Уна</b>     |
|       |  | (вид)                                       | (наименование) |
|       | Элемент планировочной структуры  |   |                |
|       |  | (тип)                                       | (наименование) |

| Лист № | 7  | Всего листов: | 12  |
|--------|--|---------------|---|
|        | Элемент улично-дорожной сети   |               |   |
|        |  | (тип)         | (наименование)                              |
|        | Земельный участок  |               | (номер)                                     |
|        | Здание (строение), сооружение  | <b>дом</b>    | <b>60</b>                                   |
|        |  | (тип)         | (номер)                                     |
|        |  | (тип)         | (номер)                                     |
|        |  | (тип)         | (номер)                                     |
|        | Помещение в пределах здания (сооружения)   | (тип)         | (номер)                                     |
|        | Помещение в пределах квартиры  | (тип)         | (номер)                                     |
|        | Машино-место   |               | (номер)                                     |
| 2.3.5  | Запись в государственном адресном реестре сделана на основании                               |               |   |
|        |  |               |   |
|        | (наименование основания)   |               |   |
|        | Дата внесения записи в государственный адресный реестр                                       |               | <b>12.10.2022</b>                           |
| 2.3.6  | Дополнительные сведения:   |               |   |
|        | Кадастровый номер объекта недвижимости   |               | <b>29:16:000000:1354</b>                    |
|        | Почтовый индекс  |               | <b>164840</b>                               |
|        | Код ОКТМО  |               | <b>11652448116</b>                          |
|        | Иные сведения  |               |   |
| 2.4    | По записи  |               | <b>4</b>                                    |
|        |  |               | (порядковый номер записи)                   |
| 2.4.1  | Уникальный регистрационный номер адреса объекта адресации в государственном адресном реестре |               | <b>3881e798-a923-48f7-9e0a-70dfe87fac3c</b> |
| 2.4.2  | Дата последнего обновления записи в государственном адресном реестре                         |               | <b>21.08.2024 9:32:48</b>                   |
| 2.4.3  | Характер сведений государственного адресного реестра (статус записи об объекте)              |               | <b>Изменен</b>                              |
| 2.4.4  | Адрес объекта адресации:   |               |   |
|        | Страна   |               | <b>Российская Федерация</b>                 |
|        | Субъект Российской Федерации   |               | <b>Архангельская область</b>                |
|        |  |               | (наименование)                              |
|        | Федеральная территория   |               |   |
|        |  |               | (наименование)                              |
|        | Муниципальный район  |               | <b>Приморский</b>                           |
|        |  |               | (наименование)                              |

|   |                                       |                              |    |
|---|---------------------------------------|------------------------------|----|
| Лист №  | 8                                     | Всего листов:                | 12 |
| Муниципальный округ                                     | (наименование)                        |                              |    |
| Городской округ   | (наименование)                        |                              |    |
| Внутригородская территория города федерального значения | (наименование)                        |                              |    |
| Городское поселение                                     | (наименование)                        |                              |    |
| Сельское поселение                                      | <b>Пертоминское</b><br>(наименование) |                              |    |
| Внутригородской район городского округа                 | (наименование)                        |                              |    |
| Населенный пункт  | <b>деревня</b><br>(вид)               | <b>Уна</b><br>(наименование) |    |
| Элемент планировочной структуры                         | (тип)                                 | (наименование)               |    |
| Элемент улично-дорожной сети                            | (тип)                                 | (наименование)               |    |
| Земельный участок                                       | (номер)                               |                              |    |
| Здание (строение), сооружение                           | <b>дом</b><br>(тип)                   | <b>60</b><br>(номер)         |    |
|   | (тип)                                 | (номер)                      |    |
|   | (тип)                                 | (номер)                      |    |
|   | (тип)                                 | (номер)                      |    |
| Помещение в пределах здания (сооружения)                | (тип)                                 | (номер)                      |    |
| Помещение в пределах квартиры                           | (тип)                                 | (номер)                      |    |
| Машино-место  | (номер)                               |                              |    |

|       |  |                          |  |
|-------|--|--------------------------|--|
| 2.4.5 | Запись в государственном адресном реестре сделана на основании |                          |  |
|       |  |                          |  |
|       | (наименование основания)                                       |                          |  |
|       | Дата внесения записи в государственный адресный реестр         | <b>25.11.2022</b>        |  |
| 2.4.6 | Дополнительные сведения:                                       |                          |  |
|       | Кадастровый номер объекта недвижимости                         | <b>29:16:000000:1354</b> |  |
|       | Почтовый индекс  | <b>164840</b>            |  |
|       | Код ОКТМО  | <b>11652448116</b>       |  |
|       | Иные сведения  |                          |  |

|       |  |   |
|-------|--|---|
| 2.5   | По записи  | <b>5</b>                                    |
|       |  | (порядковый номер записи)                   |
| 2.5.1 | Уникальный регистрационный номер адреса объекта адресации в государственном адресном реестре | <b>3881e798-a923-48f7-9e0a-70dfe87fac3c</b> |
| 2.5.2 | Дата последнего обновления записи в государственном адресном реестре                         | <b>21.08.2024 9:32:48</b>                   |
| 2.5.3 | Характер сведений государственного адресного реестра (статус записи об объекте)              | <b>Изменен</b>                              |
| 2.5.4 | Адрес объекта адресации:   |   |
|       | Страна   | <b>Российская Федерация</b>                 |
|       | Субъект Российской Федерации   | <b>Архангельская область</b>                |
|       |  | (наименование)                              |
|       | Федеральная территория   |   |
|       |  | (наименование)                              |
|       | Муниципальный район  | <b>Приморский</b>                           |
|       |  | (наименование)                              |
|       | Муниципальный округ  |   |
|       |  | (наименование)                              |
|       | Городской округ  |   |
|       |  | (наименование)                              |
|       | Внутригородская территория города федерального значения                                      |   |
|       |  | (наименование)                              |
|       | Городское поселение  |   |
|       |  | (наименование)                              |
|       | Сельское поселение   | <b>Пертоминское</b>                         |
|       |  | (наименование)                              |

|        |  |   |                |
|--------|--|---|----------------|
| Лист № | 10   | Всего листов:                               | 12             |
|        | Внутригородской район городского округа  |   |                |
|        |  | (наименование)                              |                |
|        | Населенный пункт   | <b>деревня</b>                              | <b>Уна</b>     |
|        |  | (вид)                                       | (наименование) |
|        | Элемент планировочной структуры  |   |                |
|        |  | (тип)                                       | (наименование) |
|        | Элемент улично-дорожной сети   |   |                |
|        |  | (тип)                                       | (наименование) |
|        | Земельный участок  |   |                |
|        |  | (номер)                                     |                |
|        | Здание (строение), сооружение  | <b>ДОМ</b>                                  | <b>60</b>      |
|        |  | (тип)                                       | (номер)        |
|        |  | (тип)                                       | (номер)        |
|        |  | (тип)                                       | (номер)        |
|        | Помещение в пределах здания (сооружения)   | (тип)                                       | (номер)        |
|        | Помещение в пределах квартиры  | (тип)                                       | (номер)        |
|        | Машино-место   |   |                |
|        |  | (номер)                                     |                |
| 2.5.5  | Запись в государственном адресном реестре сделана на основании                               |   |                |
|        |  |   |                |
|        | (наименование основания)   |   |                |
|        | Дата внесения записи в государственный адресный реестр                                       | <b>09.09.2023</b>                           |                |
| 2.5.6  | Дополнительные сведения:   |   |                |
|        | Кадастровый номер объекта недвижимости   | <b>29:16:000000:1354</b>                    |                |
|        | Почтовый индекс  | <b>164840</b>                               |                |
|        | Код ОКТМО  | <b>11652448116</b>                          |                |
|        | Иные сведения  |   |                |
| 2.6    | По записи  | <b>6</b>                                    |                |
|        |  | (порядковый номер записи)                   |                |
| 2.6.1  | Уникальный регистрационный номер адреса объекта адресации в государственном адресном реестре | <b>3881e798-a923-48f7-9e0a-70dfe87fac3c</b> |                |
| 2.6.2  | Дата последнего обновления записи в государственном адресном реестре                         | <b>21.08.2024 9:32:48</b>                   |                |
| 2.6.3  | Характер сведений государственного адресного реестра (статус записи об объекте)              | <b>Изменен</b>                              |                |



|       |   |                              |                |
|-------|---|------------------------------|----------------|
| 2.6.4 | Адрес объекта адресации:                                |                              |                |
|       | Страна  | <b>Российская Федерация</b>  |                |
|       | Субъект Российской Федерации                            | <b>Архангельская область</b> |                |
|       |   | (наименование)               |                |
|       | Федеральная территория                                  |                              |                |
|       |   | (наименование)               |                |
|       | Муниципальный район                                     |                              |                |
|       |   | (наименование)               |                |
|       | Муниципальный округ                                     | <b>Приморский</b>            |                |
|       |   | (наименование)               |                |
|       | Городской округ   |                              |                |
|       |   | (наименование)               |                |
|       | Внутригородская территория города федерального значения |                              |                |
|       |   | (наименование)               |                |
|       | Городское поселение                                     |                              |                |
|       |   | (наименование)               |                |
|       | Сельское поселение                                      |                              |                |
|       |   | (наименование)               |                |
|       | Внутригородской район городского округа                 |                              |                |
|       |   | (наименование)               |                |
|       | Населенный пункт  | <b>деревня</b>               | <b>Уна</b>     |
|       |   | (вид)                        | (наименование) |
|       | Элемент планировочной структуры                         |                              |                |
|       |   | (тип)                        | (наименование) |
|       | Элемент улично-дорожной сети                            |                              |                |
|       |   | (тип)                        | (наименование) |
|       | Земельный участок                                       |                              |                |
|       |   | (номер)                      |                |
|       | Здание (строение), сооружение                           | <b>дом</b>                   | <b>60</b>      |
|       |   | (тип)                        | (номер)        |
|       |   | (тип)                        | (номер)        |
|       |   | (тип)                        | (номер)        |
|       | Помещение в пределах здания (сооружения)                |                              |                |
|       |   | (тип)                        | (номер)        |
|       | Помещение в пределах квартиры                           |                              |                |
|       |   | (тип)                        | (номер)        |

|        |    |               |    |
|--------|----|---------------|----|
| Лист № | 12 | Всего листов: | 12 |
|--------|----|---------------|----|

|       |  |                           |                       |
|-------|--|---------------------------|-----------------------|
|       | Машино-место   |                           |                       |
|       |  | (номер)                   |                       |
| 2.6.5 | Запись в государственном адресном реестре сделана на основании   |                           |                       |
|       | <b>Закон субъекта РФ О СТАТУСЕ И ГРАНИЦАХ ТЕРРИТОРИЙ МУНИЦИПАЛЬНЫХ ОБРАЗОВАНИЙ В АРХАНГЕЛЬСКОЙ ОБЛАСТИ</b> | <b>23.09.2004 0:00:00</b> | <b>№258-внеоч.-ОЗ</b> |
|       | (наименование основания)   |                           |                       |
|       | Дата внесения записи в государственный адресный реестр   |                           | <b>15.01.2024</b>     |
| 2.6.6 | Дополнительные сведения:   |                           |                       |
|       | Кадастровый номер объекта недвижимости   | <b>29:16:000000:1354</b>  |                       |
|       | Почтовый индекс  | <b>164840</b>             |                       |
|       | Код ОКТМО  | <b>11552000262</b>        |                       |
|       | Иные сведения  |                           |                       |

3. Сведения об органе, изготовившем выписку из государственного адресного реестра

|     |  |           |                     |
|-----|--|-----------|---------------------|
| 3.1 | Наименование территориального органа Федеральной налоговой службы                                  |           |                     |
|     | <b>МЕЖРЕГИОНАЛЬНАЯ ИНСПЕКЦИЯ ФЕДЕРАЛЬНОЙ НАЛОГОВОЙ СЛУЖБЫ ПО ЦЕНТРАЛИЗОВАННОЙ ОБРАБОТКЕ ДАННЫХ</b> |           |                     |
|     |  |           |                     |
|     | (полное наименование должности)  | (подпись) | (инициалы, фамилия) |

**ВЫПИСКА**  
из государственного адресного реестра об адресе объекта адресации

|                                      |   |                     |    |
|--------------------------------------|---|---------------------|----|
| Лист №                               | 1 | Всего листов:       | 11 |
| 11.09.2024                           |   | № FV-240911-1184854 |    |
| <b>Здание (строение), сооружение</b> |   |                     |    |
| (вид объекта адресации)              |   |                     |    |

1. Сведения об адресе объекта адресации:

|   |  |   |  |
|---|--|---|--|
| 1.1                                     | Уникальный регистрационный номер адреса объекта адресации в государственном адресном реестре | <b>327c2b91-9e06-4283-9fa4-81de7b5b8a42</b> |  |
| 1.2                                     | Дата последнего обновления записи в государственном адресном реестре                         | <b>21.08.2024</b>                           |  |
| 1.3                                     | Характер сведений государственного адресного реестра (статус записи об объекте)              | -   |  |
| 1.4                                     | Адрес объекта адресации:   |   |  |
|   | Страна   | <b>Российская Федерация</b>                 |  |
|   | Субъект Российской Федерации   | <b>Архангельская область</b>                |  |
|   |  | (наименование)                              |  |
|   | Федеральная территория   |   |  |
|   |  | (наименование)                              |  |
|   | Муниципальный район  |   |  |
|   |  | (наименование)                              |  |
|   | Муниципальный округ  | <b>Приморский</b>                           |  |
|   |  | (наименование)                              |  |
|   | Городской округ  |   |  |
|   |  | (наименование)                              |  |
|   | Внутригородская территория города федерального значения                                      |   |  |
|   |  | (наименование)                              |  |
| Городское поселение                     |  |   |  |
|   | (наименование)   |   |  |
| Сельское поселение                      |  |   |  |
|   | (наименование)   |   |  |
| Внутригородской район городского округа |  |   |  |
|   | (наименование)   |   |  |
| Населенный пункт                        | <b>Деревня</b>   | <b>Уна</b>                                  |  |
|   | (вид)  | (наименование)                              |  |

|  |  |                          |                |         |
|--|--|--------------------------|----------------|---------|
| Лист №                                   | 2  | Всего листов:            | 11             |         |
| 1.4                                      | Элемент планировочной структуры                                |                          |                |         |
|  |  | (тип)                    | (наименование) |         |
|  | Элемент улично-дорожной сети                                   |                          |                |         |
|  |  | (тип)                    | (наименование) |         |
|  | Земельный участок  |                          |                |         |
|  |  | (номер)                  |                |         |
|  | Здание (строение), сооружение                                  | <b>Дом</b>               | <b>65</b>      |         |
|  |  |                          | (тип)          | (номер) |
|  |  |                          |                |         |
|  |  |                          | (тип)          | (номер) |
| Помещение в пределах здания (сооружения) |  |                          |                |         |
|  |  | (тип)                    | (номер)        |         |
| Помещение в пределах квартиры            |  |                          |                |         |
|  |  | (тип)                    | (номер)        |         |
| Машино-место                             |  |                          |                |         |
|  |  |                          | (номер)        |         |
| 1.5                                      | Запись в государственном адресном реестре сделана на основании |                          |                |         |
|  | <b>О присвоении адреса</b>                                     | <b>30.07.2024</b>        | <b>№2091</b>   |         |
|  |  |                          |                |         |
|  | (наименование основания)                                       |                          |                |         |
|  | Дата внесения записи в государственный адресный реестр         | <b>21.08.2024</b>        |                |         |
| 1.6                                      | Дополнительные сведения:                                       |                          |                |         |
|  | Кадастровый номер объекта недвижимости                         | <b>29:16:000000:1355</b> |                |         |
|  | Почтовый индекс  | <b>164840</b>            |                |         |
|  | Код по ОКТМО   | <b>11552000262</b>       |                |         |
|  | Иные сведения  |                          |                |         |

2. Предыдущие (измененные, аннулированные) сведения об адресе объекта адресации:

|  |  |   |   |
|--|--|---|---|
| Количество предыдущих записей государственного адресного реестра по адресу объекта адресации |  | <b>5</b><br><small>(количество)</small>                       |   |
| 2.1  | По записи  | <b>1</b><br><small>(порядковый номер записи)</small>          |   |
| 2.1.1  | Уникальный регистрационный номер адреса объекта адресации в государственном адресном реестре | <b>327c2b91-9e06-4283-9fa4-81de7b5b8a42</b>                   |   |
| 2.1.2  | Дата последнего обновления записи в государственном адресном реестре                         | <b>21.08.2024 9:32:49</b>                                     |   |
| 2.1.3  | Характер сведений государственного адресного реестра (статус записи об объекте)              | <b>Изменен</b>  |   |
| 2.1.4  | Адрес объекта адресации:   |   |   |
|  | Страна   | <b>Российская Федерация</b>                                   |   |
|  | Субъект Российской Федерации   | <b>Архангельская область</b><br><small>(наименование)</small> |   |
|  | Федеральная территория   | <small>(наименование)</small>                                 |   |
|  | Муниципальный район  | <b>Приморский</b><br><small>(наименование)</small>            |   |
|  | Муниципальный округ  | <small>(наименование)</small>                                 |   |
|  | Городской округ  | <small>(наименование)</small>                                 |   |
|  | Внутригородская территория города федерального значения                                      | <small>(наименование)</small>                                 |   |
|  | Городское поселение  | <small>(наименование)</small>                                 |   |
|  | Сельское поселение   | <b>Пертоминское</b><br><small>(наименование)</small>          |   |
|  | Внутригородской район городского округа  | <small>(наименование)</small>                                 |   |
|  | Населенный пункт   | <b>деревня</b><br><small>(вид)</small>                        | <b>Уна</b><br><small>(наименование)</small> |
|  | Элемент планировочной структуры  | <small>(тип)</small>  | <small>(наименование)</small>               |
|  | Элемент улично-дорожной сети   | <small>(тип)</small>  | <small>(наименование)</small>               |

|        |   |               |    |
|--------|---|---------------|----|
| Лист № | 4 | Всего листов: | 11 |
|--------|---|---------------|----|

|       |  |                    |           |
|-------|--|--------------------|-----------|
|       | Земельный участок  | (номер)            |           |
|       | Здание (строение), сооружение                                  | <b>ДОМ</b>         | <b>65</b> |
|       |  | (тип)              | (номер)   |
|       |  | (тип)              | (номер)   |
|       |  | (тип)              | (номер)   |
|       | Помещение в пределах здания (сооружения)                       | (тип)              | (номер)   |
|       | Помещение в пределах квартиры                                  | (тип)              | (номер)   |
|       | Машино-место   | (номер)            |           |
| 2.1.5 | Запись в государственном адресном реестре сделана на основании |                    |           |
|       | (наименование основания)                                       |                    |           |
|       | Дата внесения записи в государственный адресный реестр         | <b>19.06.2021</b>  |           |
| 2.1.6 | Дополнительные сведения:                                       |                    |           |
|       | Кадастровый номер объекта недвижимости                         |                    |           |
|       | Почтовый индекс  | <b>164840</b>      |           |
|       | Код ОКТМО  | <b>11652448116</b> |           |
|       | Иные сведения  |                    |           |

|       |  |   |
|-------|--|---|
| 2.2   | По записи  | <b>2</b>                                    |
|       |  | (порядковый номер записи)                   |
| 2.2.1 | Уникальный регистрационный номер адреса объекта адресации в государственном адресном реестре | <b>327c2b91-9e06-4283-9fa4-81de7b5b8a42</b> |
| 2.2.2 | Дата последнего обновления записи в государственном адресном реестре                         | <b>21.08.2024 9:32:49</b>                   |
| 2.2.3 | Характер сведений государственного адресного реестра (статус записи об объекте)              | <b>Изменен</b>                              |
| 2.2.4 | Адрес объекта адресации:   |   |
|       | Страна   | <b>Российская Федерация</b>                 |
|       | Субъект Российской Федерации   | <b>Архангельская область</b>                |
|       |  | (наименование)                              |
|       | Федеральная территория   |   |
|       |  | (наименование)                              |
|       | Муниципальный район  | <b>Приморский</b>                           |
|       |  | (наименование)                              |
|       | Муниципальный округ  |   |
|       |  | (наименование)                              |

|   |  |                              |                   |
|---|--|------------------------------|-------------------|
| Лист №  | 5  | Всего листов:                | 11                |
| Городской округ   | (наименование)   |                              |                   |
| Внутригородская территория города федерального значения | (наименование)   |                              |                   |
| Городское поселение                                     | (наименование)   |                              |                   |
| Сельское поселение                                      | <b>Пертоминское</b><br>(наименование)                          |                              |                   |
| Внутригородской район городского округа                 | (наименование)   |                              |                   |
| Населенный пункт  | <b>деревня</b><br>(вид)  | <b>Уна</b><br>(наименование) |                   |
| Элемент планировочной структуры                         | (тип)  | (наименование)               |                   |
| Элемент улично-дорожной сети                            | (тип)  | (наименование)               |                   |
| Земельный участок                                       | (номер)  |                              |                   |
| Здание (строение), сооружение                           | <b>дом</b><br>(тип)  | <b>65</b><br>(номер)         |                   |
|   | (тип)  | (номер)                      |                   |
|   | (тип)  | (номер)                      |                   |
|   | (тип)  | (номер)                      |                   |
| Помещение в пределах здания (сооружения)                | (тип)  | (номер)                      |                   |
| Помещение в пределах квартиры                           | (тип)  | (номер)                      |                   |
| Машино-место  | (номер)  |                              |                   |
| 2.2.5   | Запись в государственном адресном реестре сделана на основании |                              |                   |
|   |  |                              |                   |
|   | (наименование основания)                                       |                              |                   |
| Дата внесения записи в государственный адресный реестр  |  |                              | <b>12.10.2022</b> |

|       |  |                          |
|-------|--|--------------------------|
| 2.2.6 | Дополнительные сведения:               |                          |
|       | Кадастровый номер объекта недвижимости | <b>29:16:000000:1355</b> |
|       | Почтовый индекс                        | <b>164840</b>            |
|       | Код ОКТМО                              | <b>11652448116</b>       |
|       | Иные сведения                          |                          |

|       |  |   |                |
|-------|--|---|----------------|
| 2.3   | По записи  | <b>3</b>                                    |                |
|       |  | (порядковый номер записи)                   |                |
| 2.3.1 | Уникальный регистрационный номер адреса объекта адресации в государственном адресном реестре | <b>327c2b91-9e06-4283-9fa4-81de7b5b8a42</b> |                |
| 2.3.2 | Дата последнего обновления записи в государственном адресном реестре                         | <b>21.08.2024 9:32:49</b>                   |                |
| 2.3.3 | Характер сведений государственного адресного реестра (статус записи об объекте)              | <b>Изменен</b>                              |                |
| 2.3.4 | Адрес объекта адресации:   |   |                |
|       | Страна   | <b>Российская Федерация</b>                 |                |
|       | Субъект Российской Федерации   | <b>Архангельская область</b>                |                |
|       |  | (наименование)                              |                |
|       | Федеральная территория   |   |                |
|       |  | (наименование)                              |                |
|       | Муниципальный район  | <b>Приморский</b>                           |                |
|       |  | (наименование)                              |                |
|       | Муниципальный округ  |   |                |
|       |  | (наименование)                              |                |
|       | Городской округ  |   |                |
|       |  | (наименование)                              |                |
|       | Внутригородская территория города федерального значения                                      |   |                |
|       |  | (наименование)                              |                |
|       | Городское поселение  |   |                |
|       |  | (наименование)                              |                |
|       | Сельское поселение   | <b>Пертоминское</b>                         |                |
|       |  | (наименование)                              |                |
|       | Внутригородской район городского округа  |   |                |
|       |  | (наименование)                              |                |
|       | Населенный пункт   | <b>деревня</b>                              | <b>Уна</b>     |
|       |  | (вид)                                       | (наименование) |
|       | Элемент планировочной структуры  |   |                |
|       |  | (тип)                                       | (наименование) |



| Лист № | 7  | Всего листов:                               | 11             |
|--------|--|---|----------------|
|        | Элемент улично-дорожной сети   |   |                |
|        |  | (тип)                                       | (наименование) |
|        | Земельный участок  |   | (номер)        |
|        | Здание (строение), сооружение  | <b>дом</b>                                  | <b>65</b>      |
|        |  | (тип)                                       | (номер)        |
|        |  | (тип)                                       | (номер)        |
|        |  | (тип)                                       | (номер)        |
|        | Помещение в пределах здания (сооружения)   | (тип)                                       | (номер)        |
|        | Помещение в пределах квартиры  | (тип)                                       | (номер)        |
|        | Машино-место   |   | (номер)        |
| 2.3.5  | Запись в государственном адресном реестре сделана на основании                               |   |                |
|        |  |   |                |
|        | (наименование основания)   |   |                |
|        | Дата внесения записи в государственный адресный реестр                                       | <b>25.11.2022</b>                           |                |
| 2.3.6  | Дополнительные сведения:   |   |                |
|        | Кадастровый номер объекта недвижимости   | <b>29:16:000000:1355</b>                    |                |
|        | Почтовый индекс  | <b>164840</b>                               |                |
|        | Код ОКТМО  | <b>11652448116</b>                          |                |
|        | Иные сведения  |   |                |
| 2.4    | По записи  | <b>4</b>                                    |                |
|        |  | (порядковый номер записи)                   |                |
| 2.4.1  | Уникальный регистрационный номер адреса объекта адресации в государственном адресном реестре | <b>327c2b91-9e06-4283-9fa4-81de7b5b8a42</b> |                |
| 2.4.2  | Дата последнего обновления записи в государственном адресном реестре                         | <b>21.08.2024 9:32:49</b>                   |                |
| 2.4.3  | Характер сведений государственного адресного реестра (статус записи об объекте)              | <b>Изменен</b>                              |                |
| 2.4.4  | Адрес объекта адресации:   |   |                |
|        | Страна   | <b>Российская Федерация</b>                 |                |
|        | Субъект Российской Федерации   | <b>Архангельская область</b>                |                |
|        |  | (наименование)                              |                |
|        | Федеральная территория   |   |                |
|        |  | (наименование)                              |                |
|        | Муниципальный район  | <b>Приморский</b>                           |                |
|        |  | (наименование)                              |                |

|   |                                       |                              |    |
|---|---------------------------------------|------------------------------|----|
| Лист №  | 8                                     | Всего листов:                | 11 |
| Муниципальный округ                                     | (наименование)                        |                              |    |
| Городской округ   | (наименование)                        |                              |    |
| Внутригородская территория города федерального значения | (наименование)                        |                              |    |
| Городское поселение                                     | (наименование)                        |                              |    |
| Сельское поселение                                      | <b>Пертоминское</b><br>(наименование) |                              |    |
| Внутригородской район городского округа                 | (наименование)                        |                              |    |
| Населенный пункт  | <b>деревня</b><br>(вид)               | <b>Уна</b><br>(наименование) |    |
| Элемент планировочной структуры                         | (тип)                                 | (наименование)               |    |
| Элемент улично-дорожной сети                            | (тип)                                 | (наименование)               |    |
| Земельный участок                                       | (номер)                               |                              |    |
| Здание (строение), сооружение                           | <b>дом</b><br>(тип)                   | <b>65</b><br>(номер)         |    |
|   | (тип)                                 | (номер)                      |    |
|   | (тип)                                 | (номер)                      |    |
|   | (тип)                                 | (номер)                      |    |
| Помещение в пределах здания (сооружения)                | (тип)                                 | (номер)                      |    |
| Помещение в пределах квартиры                           | (тип)                                 | (номер)                      |    |
| Машино-место  | (номер)                               |                              |    |

|       |  |                          |  |
|-------|--|--------------------------|--|
| 2.4.5 | Запись в государственном адресном реестре сделана на основании |                          |  |
|       |  |                          |  |
|       | <small>(наименование основания)</small>                        |                          |  |
|       | Дата внесения записи в государственный адресный реестр         | <b>09.09.2023</b>        |  |
| 2.4.6 | Дополнительные сведения:                                       |                          |  |
|       | Кадастровый номер объекта недвижимости                         | <b>29:16:000000:1355</b> |  |
|       | Почтовый индекс  | <b>164840</b>            |  |
|       | Код ОКТМО  | <b>11652448116</b>       |  |
|       | Иные сведения  |                          |  |

|       |  |   |
|-------|--|---|
| 2.5   | По записи  | <b>5</b><br><small>(порядковый номер записи)</small>          |
| 2.5.1 | Уникальный регистрационный номер адреса объекта адресации в государственном адресном реестре | <b>327c2b91-9e06-4283-9fa4-81de7b5b8a42</b>                   |
| 2.5.2 | Дата последнего обновления записи в государственном адресном реестре                         | <b>21.08.2024 9:32:49</b>                                     |
| 2.5.3 | Характер сведений государственного адресного реестра (статус записи об объекте)              | <b>Изменен</b>  |
| 2.5.4 | Адрес объекта адресации:   |   |
|       | Страна   | <b>Российская Федерация</b>                                   |
|       | Субъект Российской Федерации   | <b>Архангельская область</b><br><small>(наименование)</small> |
|       | Федеральная территория   | <small>(наименование)</small>                                 |
|       | Муниципальный район  | <small>(наименование)</small>                                 |
|       | Муниципальный округ  | <b>Приморский</b><br><small>(наименование)</small>            |
|       | Городской округ  | <small>(наименование)</small>                                 |
|       | Внутригородская территория города федерального значения                                      | <small>(наименование)</small>                                 |
|       | Городское поселение  | <small>(наименование)</small>                                 |
|       | Сельское поселение   | <small>(наименование)</small>                                 |

|  |  |                           |                          |
|--|--|---------------------------|--------------------------|
| Лист №                                   | 10   | Всего листов:             | 11                       |
| Внутригородской район городского округа  |  |                           |                          |
|  | (наименование)   |                           |                          |
| Населенный пункт                         | <b>деревня</b>   | <b>Уна</b>                |                          |
|  | (вид)  | (наименование)            |                          |
| Элемент планировочной структуры          |  |                           |                          |
|  | (тип)  | (наименование)            |                          |
| Элемент улично-дорожной сети             |  |                           |                          |
|  | (тип)  | (наименование)            |                          |
| Земельный участок                        |  |                           |                          |
|  | (номер)  |                           |                          |
| Здание (строение), сооружение            | <b>дом</b>   | <b>65</b>                 |                          |
|  | (тип)  | (номер)                   |                          |
|  |  |                           |                          |
|  | (тип)  | (номер)                   |                          |
| Помещение в пределах здания (сооружения) |  |                           |                          |
|  | (тип)  | (номер)                   |                          |
| Помещение в пределах квартиры            |  |                           |                          |
|  | (тип)  | (номер)                   |                          |
| Машино-место                             |  |                           |                          |
|  | (номер)  |                           |                          |
| 2.5.5                                    | Запись в государственном адресном реестре сделана на основании   |                           |                          |
|  | <b>Закон субъекта РФ О СТАТУСЕ И ГРАНИЦАХ ТЕРРИТОРИЙ МУНИЦИПАЛЬНЫХ ОБРАЗОВАНИЙ В АРХАНГЕЛЬСКОЙ ОБЛАСТИ</b> | <b>23.09.2004 0:00:00</b> | <b>№258-внеоч.-ОЗ</b>    |
|  | (наименование основания)   |                           |                          |
|  | Дата внесения записи в государственный адресный реестр   |                           | <b>15.01.2024</b>        |
| 2.5.6                                    | Дополнительные сведения:   |                           |                          |
|  | Кадастровый номер объекта недвижимости   |                           | <b>29:16:000000:1355</b> |
|  | Почтовый индекс  |                           | <b>164840</b>            |
|  | Код ОКТМО  |                           | <b>11552000262</b>       |
|  | Иные сведения  |                           |                          |

3. Сведения об органе, изготовившем выписку из государственного адресного реестра

|     |  |                     |
|-----|--|---------------------|
| 3.1 | Наименование территориального органа Федеральной налоговой службы                                      |                     |
|     | <b>МЕЖРЕГИОНАЛЬНАЯ ИНСПЕКЦИЯ ФЕДЕРАЛЬНОЙ НАЛОГОВОЙ СЛУЖБЫ ПО<br/>ЦЕНТРАЛИЗОВАННОЙ ОБРАБОТКЕ ДАННЫХ</b> |                     |
|     |  |                     |
|     | (полное наименование должности)  | (подпись)           |
|     |  | (инициалы, фамилия) |

**ВЫПИСКА**  
из государственного адресного реестра об адресе объекта адресации

|                                      |   |                     |    |
|--------------------------------------|---|---------------------|----|
| Лист №                               | 1 | Всего листов:       | 11 |
| 11.09.2024                           |   | № FV-240911-1184856 |    |
| <b>Здание (строение), сооружение</b> |   |                     |    |
| (вид объекта адресации)              |   |                     |    |

1. Сведения об адресе объекта адресации:

|   |  |   |  |
|---|--|---|--|
| 1.1                                     | Уникальный регистрационный номер адреса объекта адресации в государственном адресном реестре | <b>сес24с32-5186-4692-83с8-85е14а694b65</b> |  |
| 1.2                                     | Дата последнего обновления записи в государственном адресном реестре                         | <b>21.08.2024</b>                           |  |
| 1.3                                     | Характер сведений государственного адресного реестра (статус записи об объекте)              | -   |  |
| 1.4                                     | Адрес объекта адресации:   |   |  |
|   | Страна   | <b>Российская Федерация</b>                 |  |
|   | Субъект Российской Федерации   | <b>Архангельская область</b>                |  |
|   |  | (наименование)                              |  |
|   | Федеральная территория   |   |  |
|   |  | (наименование)                              |  |
|   | Муниципальный район  |   |  |
|   |  | (наименование)                              |  |
|   | Муниципальный округ  | <b>Приморский</b>                           |  |
|   |  | (наименование)                              |  |
|   | Городской округ  |   |  |
|   |  | (наименование)                              |  |
|   | Внутригородская территория города федерального значения                                      |   |  |
|   |  | (наименование)                              |  |
| Городское поселение                     |  |   |  |
|   | (наименование)   |   |  |
| Сельское поселение                      |  |   |  |
|   | (наименование)   |   |  |
| Внутригородской район городского округа |  |   |  |
|   | (наименование)   |   |  |
| Населенный пункт                        | <b>Деревня</b>   | <b>Уна</b>                                  |  |
|   | (вид)  | (наименование)                              |  |

|  |  |                          |                |         |
|--|--|--------------------------|----------------|---------|
| Лист №                                   | 2  | Всего листов:            | 11             |         |
| 1.4                                      | Элемент планировочной структуры                                |                          |                |         |
|  |  | (тип)                    | (наименование) |         |
|  | Элемент улично-дорожной сети                                   |                          |                |         |
|  |  | (тип)                    | (наименование) |         |
|  | Земельный участок  |                          |                |         |
|  |  | (номер)                  |                |         |
|  | Здание (строение), сооружение                                  | <b>Дом</b>               | <b>68</b>      |         |
|  |  |                          | (тип)          | (номер) |
|  |  |                          |                |         |
|  |  |                          | (тип)          | (номер) |
| Помещение в пределах здания (сооружения) |  |                          |                |         |
|  |  | (тип)                    | (номер)        |         |
| Помещение в пределах квартиры            |  |                          |                |         |
|  |  | (тип)                    | (номер)        |         |
| Машино-место                             |  |                          |                |         |
|  |  |                          | (номер)        |         |
| 1.5                                      | Запись в государственном адресном реестре сделана на основании |                          |                |         |
|  | <b>О присвоении адреса</b>                                     | <b>30.07.2024</b>        | <b>№2091</b>   |         |
|  |  |                          |                |         |
|  | (наименование основания)                                       |                          |                |         |
|  | Дата внесения записи в государственный адресный реестр         | <b>21.08.2024</b>        |                |         |
| 1.6                                      | Дополнительные сведения:                                       |                          |                |         |
|  | Кадастровый номер объекта недвижимости                         | <b>29:16:000000:1356</b> |                |         |
|  | Почтовый индекс  | <b>164840</b>            |                |         |
|  | Код по ОКТМО   | <b>11552000262</b>       |                |         |
|  | Иные сведения  |                          |                |         |

2. Предыдущие (измененные, аннулированные) сведения об адресе объекта адресации:

|  |  |   |   |
|--|--|---|---|
| Количество предыдущих записей государственного адресного реестра по адресу объекта адресации |  | <b>5</b><br><small>(количество)</small>                       |   |
| 2.1  | По записи  | <b>1</b><br><small>(порядковый номер записи)</small>          |   |
| 2.1.1  | Уникальный регистрационный номер адреса объекта адресации в государственном адресном реестре | <b>сес24с32-5186-4692-83с8-85е14а694b65</b>                   |   |
| 2.1.2  | Дата последнего обновления записи в государственном адресном реестре                         | <b>21.08.2024 9:32:49</b>                                     |   |
| 2.1.3  | Характер сведений государственного адресного реестра (статус записи об объекте)              | <b>Изменен</b>  |   |
| 2.1.4  | Адрес объекта адресации:   |   |   |
|  | Страна   | <b>Российская Федерация</b>                                   |   |
|  | Субъект Российской Федерации   | <b>Архангельская область</b><br><small>(наименование)</small> |   |
|  | Федеральная территория   | <small>(наименование)</small>                                 |   |
|  | Муниципальный район  | <b>Приморский</b><br><small>(наименование)</small>            |   |
|  | Муниципальный округ  | <small>(наименование)</small>                                 |   |
|  | Городской округ  | <small>(наименование)</small>                                 |   |
|  | Внутригородская территория города федерального значения                                      | <small>(наименование)</small>                                 |   |
|  | Городское поселение  | <small>(наименование)</small>                                 |   |
|  | Сельское поселение   | <b>Пертоминское</b><br><small>(наименование)</small>          |   |
|  | Внутригородской район городского округа  | <small>(наименование)</small>                                 |   |
|  | Населенный пункт   | <b>деревня</b><br><small>(вид)</small>                        | <b>Уна</b><br><small>(наименование)</small> |
|  | Элемент планировочной структуры  | <small>(тип)</small>  | <small>(наименование)</small>               |
|  | Элемент улично-дорожной сети   | <small>(тип)</small>  | <small>(наименование)</small>               |



|        |   |               |    |
|--------|---|---------------|----|
| Лист № | 4 | Всего листов: | 11 |
|--------|---|---------------|----|

|       |  |                    |           |
|-------|--|--------------------|-----------|
|       | Земельный участок  | (номер)            |           |
|       | Здание (строение), сооружение                                  | <b>ДОМ</b>         | <b>68</b> |
|       |  | (тип)              | (номер)   |
|       |  | (тип)              | (номер)   |
|       |  | (тип)              | (номер)   |
|       | Помещение в пределах здания (сооружения)                       | (тип)              | (номер)   |
|       | Помещение в пределах квартиры                                  | (тип)              | (номер)   |
|       | Машино-место   | (номер)            |           |
| 2.1.5 | Запись в государственном адресном реестре сделана на основании |                    |           |
|       | (наименование основания)                                       |                    |           |
|       | Дата внесения записи в государственный адресный реестр         | <b>19.06.2021</b>  |           |
| 2.1.6 | Дополнительные сведения:                                       |                    |           |
|       | Кадастровый номер объекта недвижимости                         |                    |           |
|       | Почтовый индекс  | <b>164840</b>      |           |
|       | Код ОКТМО  | <b>11652448116</b> |           |
|       | Иные сведения  |                    |           |

|       |  |   |
|-------|--|---|
| 2.2   | По записи  | <b>2</b>                                    |
|       |  | (порядковый номер записи)                   |
| 2.2.1 | Уникальный регистрационный номер адреса объекта адресации в государственном адресном реестре | <b>сес24с32-5186-4692-83с8-85е14а694b65</b> |
| 2.2.2 | Дата последнего обновления записи в государственном адресном реестре                         | <b>21.08.2024 9:32:49</b>                   |
| 2.2.3 | Характер сведений государственного адресного реестра (статус записи об объекте)              | <b>Изменен</b>                              |
| 2.2.4 | Адрес объекта адресации:   |   |
|       | Страна   | <b>Российская Федерация</b>                 |
|       | Субъект Российской Федерации   | <b>Архангельская область</b>                |
|       |  | (наименование)                              |
|       | Федеральная территория   |   |
|       |  | (наименование)                              |
|       | Муниципальный район  | <b>Приморский</b>                           |
|       |  | (наименование)                              |
|       | Муниципальный округ  |   |
|       |  | (наименование)                              |

|   |  |                   |    |
|---|--|-------------------|----|
| Лист №  | 5  | Всего листов:     | 11 |
| Городской округ   |  |                   |    |
|   | (наименование)   |                   |    |
| Внутригородская территория города федерального значения |  |                   |    |
|   | (наименование)   |                   |    |
| Городское поселение                                     |  |                   |    |
|   | (наименование)   |                   |    |
| Сельское поселение                                      | <b>Пертоминское</b>  |                   |    |
|   | (наименование)   |                   |    |
| Внутригородской район городского округа                 |  |                   |    |
|   | (наименование)   |                   |    |
| Населенный пункт  | <b>деревня</b>   | <b>Уна</b>        |    |
|   | (вид)  | (наименование)    |    |
| Элемент планировочной структуры                         |  |                   |    |
|   | (тип)  | (наименование)    |    |
| Элемент улично-дорожной сети                            |  |                   |    |
|   | (тип)  | (наименование)    |    |
| Земельный участок                                       |  |                   |    |
|   | (номер)  |                   |    |
| Здание (строение), сооружение                           | <b>дом</b>   | <b>68</b>         |    |
|   | (тип)  | (номер)           |    |
|   | (тип)  | (номер)           |    |
|   | (тип)  | (номер)           |    |
| Помещение в пределах здания (сооружения)                |  |                   |    |
|   | (тип)  | (номер)           |    |
| Помещение в пределах квартиры                           |  |                   |    |
|   | (тип)  | (номер)           |    |
| Машино-место  |  |                   |    |
|   | (номер)  |                   |    |
| 2.2.5   | Запись в государственном адресном реестре сделана на основании |                   |    |
|   |  |                   |    |
|   | (наименование основания)                                       |                   |    |
| Дата внесения записи в государственный адресный реестр  |  | <b>25.11.2022</b> |    |

|       |  |                    |
|-------|--|--------------------|
| 2.2.6 | Дополнительные сведения:               |                    |
|       | Кадастровый номер объекта недвижимости |                    |
|       | Почтовый индекс                        | <b>164840</b>      |
|       | Код ОКТМО                              | <b>11652448116</b> |
|       | Иные сведения                          |                    |

|       |  |   |                |
|-------|--|---|----------------|
| 2.3   | По записи  | <b>3</b>                                    |                |
|       |  | (порядковый номер записи)                   |                |
| 2.3.1 | Уникальный регистрационный номер адреса объекта адресации в государственном адресном реестре | <b>сес24с32-5186-4692-83с8-85е14а694b65</b> |                |
| 2.3.2 | Дата последнего обновления записи в государственном адресном реестре                         | <b>21.08.2024 9:32:49</b>                   |                |
| 2.3.3 | Характер сведений государственного адресного реестра (статус записи об объекте)              | <b>Изменен</b>                              |                |
| 2.3.4 | Адрес объекта адресации:   |   |                |
|       | Страна   | <b>Российская Федерация</b>                 |                |
|       | Субъект Российской Федерации   | <b>Архангельская область</b>                |                |
|       |  | (наименование)                              |                |
|       | Федеральная территория   |   |                |
|       |  | (наименование)                              |                |
|       | Муниципальный район  | <b>Приморский</b>                           |                |
|       |  | (наименование)                              |                |
|       | Муниципальный округ  |   |                |
|       |  | (наименование)                              |                |
|       | Городской округ  |   |                |
|       |  | (наименование)                              |                |
|       | Внутригородская территория города федерального значения                                      |   |                |
|       |  | (наименование)                              |                |
|       | Городское поселение  |   |                |
|       |  | (наименование)                              |                |
|       | Сельское поселение   | <b>Пертоминское</b>                         |                |
|       |  | (наименование)                              |                |
|       | Внутригородской район городского округа  |   |                |
|       |  | (наименование)                              |                |
|       | Населенный пункт   | <b>деревня</b>                              | <b>Уна</b>     |
|       |  | (вид)                                       | (наименование) |
|       | Элемент планировочной структуры  |   |                |
|       |  | (тип)                                       | (наименование) |

|        |  |               |   |
|--------|--|---------------|---|
| Лист № | 7  | Всего листов: | 11  |
|        | Элемент улично-дорожной сети   |               |   |
|        |  | (тип)         | (наименование)                              |
|        | Земельный участок  |               | (номер)                                     |
|        | Здание (строение), сооружение  | <b>дом</b>    | <b>68</b>                                   |
|        |  | (тип)         | (номер)                                     |
|        |  | (тип)         | (номер)                                     |
|        |  | (тип)         | (номер)                                     |
|        | Помещение в пределах здания (сооружения)   | (тип)         | (номер)                                     |
|        | Помещение в пределах квартиры  | (тип)         | (номер)                                     |
|        | Машино-место   |               | (номер)                                     |
| 2.3.5  | Запись в государственном адресном реестре сделана на основании                               |               |   |
|        |  |               |   |
|        | (наименование основания)   |               |   |
|        | Дата внесения записи в государственный адресный реестр                                       |               | <b>09.09.2023</b>                           |
| 2.3.6  | Дополнительные сведения:   |               |   |
|        | Кадастровый номер объекта недвижимости   |               |   |
|        | Почтовый индекс  |               | <b>164840</b>                               |
|        | Код ОКТМО  |               | <b>11652448116</b>                          |
|        | Иные сведения  |               |   |
| 2.4    | По записи  |               | <b>4</b>                                    |
|        |  |               | (порядковый номер записи)                   |
| 2.4.1  | Уникальный регистрационный номер адреса объекта адресации в государственном адресном реестре |               | <b>ссс24с32-5186-4692-83с8-85е14а694b65</b> |
| 2.4.2  | Дата последнего обновления записи в государственном адресном реестре                         |               | <b>21.08.2024 9:32:49</b>                   |
| 2.4.3  | Характер сведений государственного адресного реестра (статус записи об объекте)              |               | <b>Изменен</b>                              |
| 2.4.4  | Адрес объекта адресации:   |               |   |
|        | Страна   |               | <b>Российская Федерация</b>                 |
|        | Субъект Российской Федерации   |               | <b>Архангельская область</b>                |
|        |  |               | (наименование)                              |
|        | Федеральная территория   |               |   |
|        |  |               | (наименование)                              |
|        | Муниципальный район  |               | <b>Приморский</b>                           |
|        |  |               | (наименование)                              |

|   |                                       |                              |    |
|---|---------------------------------------|------------------------------|----|
| Лист №  | 8                                     | Всего листов:                | 11 |
| Муниципальный округ                                     | (наименование)                        |                              |    |
| Городской округ   | (наименование)                        |                              |    |
| Внутригородская территория города федерального значения | (наименование)                        |                              |    |
| Городское поселение                                     | (наименование)                        |                              |    |
| Сельское поселение                                      | <b>Пертоминское</b><br>(наименование) |                              |    |
| Внутригородской район городского округа                 | (наименование)                        |                              |    |
| Населенный пункт  | <b>деревня</b><br>(вид)               | <b>Уна</b><br>(наименование) |    |
| Элемент планировочной структуры                         | (тип)                                 | (наименование)               |    |
| Элемент улично-дорожной сети                            | (тип)                                 | (наименование)               |    |
| Земельный участок                                       | (номер)                               |                              |    |
| Здание (строение), сооружение                           | <b>дом</b><br>(тип)                   | <b>68</b><br>(номер)         |    |
|   | (тип)                                 | (номер)                      |    |
|   | (тип)                                 | (номер)                      |    |
|   | (тип)                                 | (номер)                      |    |
| Помещение в пределах здания (сооружения)                | (тип)                                 | (номер)                      |    |
| Помещение в пределах квартиры                           | (тип)                                 | (номер)                      |    |
| Машино-место  | (номер)                               |                              |    |

|       |  |                          |  |
|-------|--|--------------------------|--|
| 2.4.5 | Запись в государственном адресном реестре сделана на основании |                          |  |
|       |  |                          |  |
|       | (наименование основания)                                       |                          |  |
|       | Дата внесения записи в государственный адресный реестр         | <b>09.10.2023</b>        |  |
| 2.4.6 | Дополнительные сведения:                                       |                          |  |
|       | Кадастровый номер объекта недвижимости                         | <b>29:16:000000:1356</b> |  |
|       | Почтовый индекс  | <b>164840</b>            |  |
|       | Код ОКТМО  | <b>11652448116</b>       |  |
|       | Иные сведения  |                          |  |

|       |  |   |
|-------|--|---|
| 2.5   | По записи  | <b>5</b>                                    |
|       |  | (порядковый номер записи)                   |
| 2.5.1 | Уникальный регистрационный номер адреса объекта адресации в государственном адресном реестре | <b>ссс24с32-5186-4692-83с8-85е14а694b65</b> |
| 2.5.2 | Дата последнего обновления записи в государственном адресном реестре                         | <b>21.08.2024 9:32:49</b>                   |
| 2.5.3 | Характер сведений государственного адресного реестра (статус записи об объекте)              | <b>Изменен</b>                              |
| 2.5.4 | Адрес объекта адресации:   |   |
|       | Страна   | <b>Российская Федерация</b>                 |
|       | Субъект Российской Федерации   | <b>Архангельская область</b>                |
|       |  | (наименование)                              |
|       | Федеральная территория   |   |
|       |  | (наименование)                              |
|       | Муниципальный район  |   |
|       |  | (наименование)                              |
|       | Муниципальный округ  | <b>Приморский</b>                           |
|       |  | (наименование)                              |
|       | Городской округ  |   |
|       |  | (наименование)                              |
|       | Внутригородская территория города федерального значения                                      |   |
|       |  | (наименование)                              |
|       | Городское поселение  |   |
|       |  | (наименование)                              |
|       | Сельское поселение   |   |
|       |  | (наименование)                              |

|        |  |                           |                          |
|--------|--|---------------------------|--------------------------|
| Лист № | 10   | Всего листов:             | 11                       |
|        | Внутригородской район городского округа  |                           |                          |
|        |  | (наименование)            |                          |
|        | Населенный пункт   | <b>деревня</b>            | <b>Уна</b>               |
|        |  | (вид)                     | (наименование)           |
|        | Элемент планировочной структуры  |                           |                          |
|        |  | (тип)                     | (наименование)           |
|        | Элемент улично-дорожной сети   |                           |                          |
|        |  | (тип)                     | (наименование)           |
|        | Земельный участок  |                           |                          |
|        |  | (номер)                   |                          |
|        | Здание (строение), сооружение  | <b>ДОМ</b>                | <b>68</b>                |
|        |  | (тип)                     | (номер)                  |
|        |  | (тип)                     | (номер)                  |
|        |  | (тип)                     | (номер)                  |
|        | Помещение в пределах здания (сооружения)   | (тип)                     | (номер)                  |
|        | Помещение в пределах квартиры  | (тип)                     | (номер)                  |
|        | Машино-место   |                           |                          |
|        |  | (номер)                   |                          |
| 2.5.5  | Запись в государственном адресном реестре сделана на основании   |                           |                          |
|        | <b>Закон субъекта РФ О СТАТУСЕ И ГРАНИЦАХ ТЕРРИТОРИЙ МУНИЦИПАЛЬНЫХ ОБРАЗОВАНИЙ В АРХАНГЕЛЬСКОЙ ОБЛАСТИ</b> | <b>23.09.2004 0:00:00</b> | <b>№258-внеоч.-ОЗ</b>    |
|        | (наименование основания)   |                           |                          |
|        | Дата внесения записи в государственный адресный реестр   |                           | <b>15.01.2024</b>        |
| 2.5.6  | Дополнительные сведения:   |                           |                          |
|        | Кадастровый номер объекта недвижимости   |                           | <b>29:16:000000:1356</b> |
|        | Почтовый индекс  |                           | <b>164840</b>            |
|        | Код ОКТМО  |                           | <b>11552000262</b>       |
|        | Иные сведения  |                           |                          |

3. Сведения об органе, изготовившем выписку из государственного адресного реестра

|     |  |                     |
|-----|--|---------------------|
| 3.1 | Наименование территориального органа Федеральной налоговой службы                                      |                     |
|     | <b>МЕЖРЕГИОНАЛЬНАЯ ИНСПЕКЦИЯ ФЕДЕРАЛЬНОЙ НАЛОГОВОЙ СЛУЖБЫ ПО<br/>ЦЕНТРАЛИЗОВАННОЙ ОБРАБОТКЕ ДАННЫХ</b> |                     |
|     |  |                     |
|     | (полное наименование должности)  | (инициалы, фамилия) |



**ВЫПИСКА**  
из государственного адресного реестра об адресе объекта адресации

|                                      |   |                     |    |
|--------------------------------------|---|---------------------|----|
| Лист №                               | 1 | Всего листов:       | 11 |
| 11.09.2024                           |   | № FV-240911-1184858 |    |
| <b>Здание (строение), сооружение</b> |   |                     |    |
| (вид объекта адресации)              |   |                     |    |

1. Сведения об адресе объекта адресации:

|   |  |   |  |
|---|--|---|--|
| 1.1                                     | Уникальный регистрационный номер адреса объекта адресации в государственном адресном реестре | <b>b225a596-e600-4bce-913d-fbd27ea65e7a</b> |  |
| 1.2                                     | Дата последнего обновления записи в государственном адресном реестре                         | <b>21.08.2024</b>                           |  |
| 1.3                                     | Характер сведений государственного адресного реестра (статус записи об объекте)              | -   |  |
| 1.4                                     | Адрес объекта адресации:   |   |  |
|   | Страна   | <b>Российская Федерация</b>                 |  |
|   | Субъект Российской Федерации   | <b>Архангельская область</b>                |  |
|   |  | (наименование)                              |  |
|   | Федеральная территория   |   |  |
|   |  | (наименование)                              |  |
|   | Муниципальный район  |   |  |
|   |  | (наименование)                              |  |
|   | Муниципальный округ  | <b>Приморский</b>                           |  |
|   |  | (наименование)                              |  |
|   | Городской округ  |   |  |
|   |  | (наименование)                              |  |
|   | Внутригородская территория города федерального значения                                      |   |  |
| (наименование)                          |  |   |  |
| Городское поселение                     |  |   |  |
|   | (наименование)   |   |  |
| Сельское поселение                      |  |   |  |
|   | (наименование)   |   |  |
| Внутригородской район городского округа |  |   |  |
|   | (наименование)   |   |  |
| Населенный пункт                        | <b>Деревня</b>   | <b>Уна</b>                                  |  |
|   | (вид)  | (наименование)                              |  |

| Лист №                                   | 2  | Всего листов:            | 11             |         |
|--|--|--------------------------|----------------|---------|
| 1.4                                      | Элемент планировочной структуры                                |                          |                |         |
|  |  | (тип)                    | (наименование) |         |
|  | Элемент улично-дорожной сети                                   |                          |                |         |
|  |  | (тип)                    | (наименование) |         |
|  | Земельный участок  |                          |                |         |
|  |  | (номер)                  |                |         |
|  | Здание (строение), сооружение                                  | <b>Дом</b>               | <b>9</b>       |         |
|  |  |                          | (тип)          | (номер) |
|  |  |                          |                |         |
|  |  |                          | (тип)          | (номер) |
| Помещение в пределах здания (сооружения) |  |                          |                |         |
|  |  | (тип)                    | (номер)        |         |
| Помещение в пределах квартиры            |  |                          |                |         |
|  |  | (тип)                    | (номер)        |         |
| Машино-место                             |  |                          |                |         |
|  |  |                          | (номер)        |         |
| 1.5                                      | Запись в государственном адресном реестре сделана на основании |                          |                |         |
|  | <b>О присвоении адреса</b>                                     | <b>30.07.2024</b>        | <b>№2091</b>   |         |
|  |  |                          |                |         |
|  | (наименование основания)                                       |                          |                |         |
|  | Дата внесения записи в государственный адресный реестр         | <b>21.08.2024</b>        |                |         |
| 1.6                                      | Дополнительные сведения:                                       |                          |                |         |
|  | Кадастровый номер объекта недвижимости                         | <b>29:16:000000:1359</b> |                |         |
|  | Почтовый индекс  | <b>164840</b>            |                |         |
|  | Код по ОКТМО   | <b>11552000262</b>       |                |         |
|  | Иные сведения  |                          |                |         |

2. Предыдущие (измененные, аннулированные) сведения об адресе объекта адресации:

|  |  |   |   |
|--|--|---|---|
| Количество предыдущих записей государственного адресного реестра по адресу объекта адресации |  | <b>5</b><br><small>(количество)</small>                       |   |
| 2.1  | По записи  | <b>1</b><br><small>(порядковый номер записи)</small>          |   |
| 2.1.1  | Уникальный регистрационный номер адреса объекта адресации в государственном адресном реестре | <b>b225a596-e600-4bce-913d-fbd27ea65e7a</b>                   |   |
| 2.1.2  | Дата последнего обновления записи в государственном адресном реестре                         | <b>21.08.2024 9:32:50</b>                                     |   |
| 2.1.3  | Характер сведений государственного адресного реестра (статус записи об объекте)              | <b>Изменен</b>  |   |
| 2.1.4  | Адрес объекта адресации:   |   |   |
|  | Страна   | <b>Российская Федерация</b>                                   |   |
|  | Субъект Российской Федерации   | <b>Архангельская область</b><br><small>(наименование)</small> |   |
|  | Федеральная территория   | <small>(наименование)</small>                                 |   |
|  | Муниципальный район  | <b>Приморский</b><br><small>(наименование)</small>            |   |
|  | Муниципальный округ  | <small>(наименование)</small>                                 |   |
|  | Городской округ  | <small>(наименование)</small>                                 |   |
|  | Внутригородская территория города федерального значения                                      | <small>(наименование)</small>                                 |   |
|  | Городское поселение  | <small>(наименование)</small>                                 |   |
|  | Сельское поселение   | <b>Пертоминское</b><br><small>(наименование)</small>          |   |
|  | Внутригородской район городского округа  | <small>(наименование)</small>                                 |   |
|  | Населенный пункт   | <b>деревня</b><br><small>(вид)</small>                        | <b>Уна</b><br><small>(наименование)</small> |
|  | Элемент планировочной структуры  | <small>(тип)</small>  | <small>(наименование)</small>               |
|  | Элемент улично-дорожной сети   | <small>(тип)</small>  | <small>(наименование)</small>               |

|        |   |               |    |
|--------|---|---------------|----|
| Лист № | 4 | Всего листов: | 11 |
|--------|---|---------------|----|

|       |  |                    |          |
|-------|--|--------------------|----------|
|       | Земельный участок  | (номер)            |          |
|       | Здание (строение), сооружение                                  | <b>ДОМ</b>         | <b>9</b> |
|       |  | (тип)              | (номер)  |
|       |  | (тип)              | (номер)  |
|       |  | (тип)              | (номер)  |
|       | Помещение в пределах здания (сооружения)                       | (тип)              | (номер)  |
|       | Помещение в пределах квартиры                                  | (тип)              | (номер)  |
|       | Машино-место   | (номер)            |          |
| 2.1.5 | Запись в государственном адресном реестре сделана на основании |                    |          |
|       | (наименование основания)                                       |                    |          |
|       | Дата внесения записи в государственный адресный реестр         | <b>19.06.2021</b>  |          |
| 2.1.6 | Дополнительные сведения:                                       |                    |          |
|       | Кадастровый номер объекта недвижимости                         |                    |          |
|       | Почтовый индекс  | <b>164840</b>      |          |
|       | Код ОКТМО  | <b>11652448116</b> |          |
|       | Иные сведения  |                    |          |

|       |  |   |
|-------|--|---|
| 2.2   | По записи  | <b>2</b>                                    |
|       |  | (порядковый номер записи)                   |
| 2.2.1 | Уникальный регистрационный номер адреса объекта адресации в государственном адресном реестре | <b>b225a596-e600-4bce-913d-fbd27ea65e7a</b> |
| 2.2.2 | Дата последнего обновления записи в государственном адресном реестре                         | <b>21.08.2024 9:32:50</b>                   |
| 2.2.3 | Характер сведений государственного адресного реестра (статус записи об объекте)              | <b>Изменен</b>                              |
| 2.2.4 | Адрес объекта адресации:   |   |
|       | Страна   | <b>Российская Федерация</b>                 |
|       | Субъект Российской Федерации   | <b>Архангельская область</b>                |
|       |  | (наименование)                              |
|       | Федеральная территория   |   |
|       |  | (наименование)                              |
|       | Муниципальный район  | <b>Приморский</b>                           |
|       |  | (наименование)                              |
|       | Муниципальный округ  |   |
|       |  | (наименование)                              |

|   |  |                   |    |
|---|--|-------------------|----|
| Лист №  | 5  | Всего листов:     | 11 |
| Городской округ   |  |                   |    |
|   | (наименование)   |                   |    |
| Внутригородская территория города федерального значения |  |                   |    |
|   | (наименование)   |                   |    |
| Городское поселение                                     |  |                   |    |
|   | (наименование)   |                   |    |
| Сельское поселение                                      | <b>Пертоминское</b>  |                   |    |
|   | (наименование)   |                   |    |
| Внутригородской район городского округа                 |  |                   |    |
|   | (наименование)   |                   |    |
| Населенный пункт  | <b>деревня</b>   | <b>Уна</b>        |    |
|   | (вид)  | (наименование)    |    |
| Элемент планировочной структуры                         |  |                   |    |
|   | (тип)  | (наименование)    |    |
| Элемент улично-дорожной сети                            |  |                   |    |
|   | (тип)  | (наименование)    |    |
| Земельный участок                                       |  |                   |    |
|   | (номер)  |                   |    |
| Здание (строение), сооружение                           | <b>дом</b>   | <b>9</b>          |    |
|   | (тип)  | (номер)           |    |
|   | (тип)  | (номер)           |    |
|   | (тип)  | (номер)           |    |
| Помещение в пределах здания (сооружения)                |  |                   |    |
|   | (тип)  | (номер)           |    |
| Помещение в пределах квартиры                           |  |                   |    |
|   | (тип)  | (номер)           |    |
| Машино-место  |  |                   |    |
|   | (номер)  |                   |    |
| 2.2.5   | Запись в государственном адресном реестре сделана на основании |                   |    |
|   |  |                   |    |
|   | (наименование основания)                                       |                   |    |
| Дата внесения записи в государственный адресный реестр  |  | <b>12.10.2022</b> |    |

|       |  |                          |
|-------|--|--------------------------|
| 2.2.6 | Дополнительные сведения:               |                          |
|       | Кадастровый номер объекта недвижимости | <b>29:16:000000:1359</b> |
|       | Почтовый индекс                        | <b>164840</b>            |
|       | Код ОКТМО                              | <b>11652448116</b>       |
|       | Иные сведения                          |                          |

|       |  |   |                |
|-------|--|---|----------------|
| 2.3   | По записи  | <b>3</b>                                    |                |
|       |  | (порядковый номер записи)                   |                |
| 2.3.1 | Уникальный регистрационный номер адреса объекта адресации в государственном адресном реестре | <b>b225a596-e600-4bce-913d-fbd27ea65e7a</b> |                |
| 2.3.2 | Дата последнего обновления записи в государственном адресном реестре                         | <b>21.08.2024 9:32:50</b>                   |                |
| 2.3.3 | Характер сведений государственного адресного реестра (статус записи об объекте)              | <b>Изменен</b>                              |                |
| 2.3.4 | Адрес объекта адресации:   |   |                |
|       | Страна   | <b>Российская Федерация</b>                 |                |
|       | Субъект Российской Федерации   | <b>Архангельская область</b>                |                |
|       |  | (наименование)                              |                |
|       | Федеральная территория   |   |                |
|       |  | (наименование)                              |                |
|       | Муниципальный район  | <b>Приморский</b>                           |                |
|       |  | (наименование)                              |                |
|       | Муниципальный округ  |   |                |
|       |  | (наименование)                              |                |
|       | Городской округ  |   |                |
|       |  | (наименование)                              |                |
|       | Внутригородская территория города федерального значения                                      |   |                |
|       |  | (наименование)                              |                |
|       | Городское поселение  |   |                |
|       |  | (наименование)                              |                |
|       | Сельское поселение   | <b>Пертоминское</b>                         |                |
|       |  | (наименование)                              |                |
|       | Внутригородской район городского округа  |   |                |
|       |  | (наименование)                              |                |
|       | Населенный пункт   | <b>деревня</b>                              | <b>Уна</b>     |
|       |  | (вид)                                       | (наименование) |
|       | Элемент планировочной структуры  |   |                |
|       |  | (тип)                                       | (наименование) |

| Лист № | 7  | Всего листов:                               | 11             |
|--------|--|---|----------------|
|        | Элемент улично-дорожной сети   |   |                |
|        |  | (тип)                                       | (наименование) |
|        | Земельный участок  |   | (номер)        |
|        | Здание (строение), сооружение  | <b>дом</b>                                  | <b>9</b>       |
|        |  | (тип)                                       | (номер)        |
|        |  | (тип)                                       | (номер)        |
|        |  | (тип)                                       | (номер)        |
|        | Помещение в пределах здания (сооружения)   | (тип)                                       | (номер)        |
|        | Помещение в пределах квартиры  | (тип)                                       | (номер)        |
|        | Машино-место   |   | (номер)        |
| 2.3.5  | Запись в государственном адресном реестре сделана на основании                               |   |                |
|        |  |   |                |
|        | (наименование основания)   |   |                |
|        | Дата внесения записи в государственный адресный реестр                                       | <b>25.11.2022</b>                           |                |
| 2.3.6  | Дополнительные сведения:   |   |                |
|        | Кадастровый номер объекта недвижимости   | <b>29:16:000000:1359</b>                    |                |
|        | Почтовый индекс  | <b>164840</b>                               |                |
|        | Код ОКТМО  | <b>11652448116</b>                          |                |
|        | Иные сведения  |   |                |
| 2.4    | По записи  | <b>4</b>                                    |                |
|        |  | (порядковый номер записи)                   |                |
| 2.4.1  | Уникальный регистрационный номер адреса объекта адресации в государственном адресном реестре | <b>b225a596-e600-4bce-913d-fbd27ea65e7a</b> |                |
| 2.4.2  | Дата последнего обновления записи в государственном адресном реестре                         | <b>21.08.2024 9:32:50</b>                   |                |
| 2.4.3  | Характер сведений государственного адресного реестра (статус записи об объекте)              | <b>Изменен</b>                              |                |
| 2.4.4  | Адрес объекта адресации:   |   |                |
|        | Страна   | <b>Российская Федерация</b>                 |                |
|        | Субъект Российской Федерации   | <b>Архангельская область</b>                |                |
|        |  | (наименование)                              |                |
|        | Федеральная территория   |   |                |
|        |  | (наименование)                              |                |
|        | Муниципальный район  | <b>Приморский</b>                           |                |
|        |  | (наименование)                              |                |

|   |                                       |                              |    |
|---|---------------------------------------|------------------------------|----|
| Лист №  | 8                                     | Всего листов:                | 11 |
| Муниципальный округ                                     | (наименование)                        |                              |    |
| Городской округ   | (наименование)                        |                              |    |
| Внутригородская территория города федерального значения | (наименование)                        |                              |    |
| Городское поселение                                     | (наименование)                        |                              |    |
| Сельское поселение                                      | <b>Пертоминское</b><br>(наименование) |                              |    |
| Внутригородской район городского округа                 | (наименование)                        |                              |    |
| Населенный пункт  | <b>деревня</b><br>(вид)               | <b>Уна</b><br>(наименование) |    |
| Элемент планировочной структуры                         | (тип)                                 | (наименование)               |    |
| Элемент улично-дорожной сети                            | (тип)                                 | (наименование)               |    |
| Земельный участок                                       | (номер)                               |                              |    |
| Здание (строение), сооружение                           | <b>ДОМ</b><br>(тип)                   | <b>9</b><br>(номер)          |    |
|   | (тип)                                 | (номер)                      |    |
|   | (тип)                                 | (номер)                      |    |
|   | (тип)                                 | (номер)                      |    |
| Помещение в пределах здания (сооружения)                | (тип)                                 | (номер)                      |    |
| Помещение в пределах квартиры                           | (тип)                                 | (номер)                      |    |
| Машино-место  | (номер)                               |                              |    |



|       |  |                          |  |
|-------|--|--------------------------|--|
| 2.4.5 | Запись в государственном адресном реестре сделана на основании |                          |  |
|       |  |                          |  |
|       | (наименование основания)                                       |                          |  |
|       | Дата внесения записи в государственный адресный реестр         | <b>09.09.2023</b>        |  |
| 2.4.6 | Дополнительные сведения:                                       |                          |  |
|       | Кадастровый номер объекта недвижимости                         | <b>29:16:000000:1359</b> |  |
|       | Почтовый индекс  | <b>164840</b>            |  |
|       | Код ОКТМО  | <b>11652448116</b>       |  |
|       | Иные сведения  |                          |  |

|       |  |   |
|-------|--|---|
| 2.5   | По записи  | <b>5</b>                                    |
|       |  | (порядковый номер записи)                   |
| 2.5.1 | Уникальный регистрационный номер адреса объекта адресации в государственном адресном реестре | <b>b225a596-e600-4bce-913d-fbd27ea65e7a</b> |
| 2.5.2 | Дата последнего обновления записи в государственном адресном реестре                         | <b>21.08.2024 9:32:50</b>                   |
| 2.5.3 | Характер сведений государственного адресного реестра (статус записи об объекте)              | <b>Изменен</b>                              |
| 2.5.4 | Адрес объекта адресации:   |   |
|       | Страна   | <b>Российская Федерация</b>                 |
|       | Субъект Российской Федерации   | <b>Архангельская область</b>                |
|       |  | (наименование)                              |
|       | Федеральная территория   |   |
|       |  | (наименование)                              |
|       | Муниципальный район  |   |
|       |  | (наименование)                              |
|       | Муниципальный округ  | <b>Приморский</b>                           |
|       |  | (наименование)                              |
|       | Городской округ  |   |
|       |  | (наименование)                              |
|       | Внутригородская территория города федерального значения                                      |   |
|       |  | (наименование)                              |
|       | Городское поселение  |   |
|       |  | (наименование)                              |
|       | Сельское поселение   |   |
|       |  | (наименование)                              |

|  |  |                           |                          |
|--|--|---------------------------|--------------------------|
| Лист №                                   | 10   | Всего листов:             | 11                       |
| Внутригородской район городского округа  |  |                           |                          |
|  | (наименование)   |                           |                          |
| Населенный пункт                         | <b>деревня</b>   | <b>Уна</b>                |                          |
|  | (вид)  | (наименование)            |                          |
| Элемент планировочной структуры          |  |                           |                          |
|  | (тип)  | (наименование)            |                          |
| Элемент улично-дорожной сети             |  |                           |                          |
|  | (тип)  | (наименование)            |                          |
| Земельный участок                        |  |                           |                          |
|  | (номер)  |                           |                          |
| Здание (строение), сооружение            | <b>ДОМ</b>   | <b>9</b>                  |                          |
|  | (тип)  | (номер)                   |                          |
|  |  |                           |                          |
|  | (тип)  | (номер)                   |                          |
| Помещение в пределах здания (сооружения) |  |                           |                          |
|  | (тип)  | (номер)                   |                          |
| Помещение в пределах квартиры            |  |                           |                          |
|  | (тип)  | (номер)                   |                          |
| Машино-место                             |  |                           |                          |
|  | (номер)  |                           |                          |
| 2.5.5                                    | Запись в государственном адресном реестре сделана на основании   |                           |                          |
|  | <b>Закон субъекта РФ О СТАТУСЕ И ГРАНИЦАХ ТЕРРИТОРИЙ МУНИЦИПАЛЬНЫХ ОБРАЗОВАНИЙ В АРХАНГЕЛЬСКОЙ ОБЛАСТИ</b> | <b>23.09.2004 0:00:00</b> | <b>№258-внеоч.-ОЗ</b>    |
|  | (наименование основания)   |                           |                          |
|  | Дата внесения записи в государственный адресный реестр   |                           | <b>15.01.2024</b>        |
| 2.5.6                                    | Дополнительные сведения:   |                           |                          |
|  | Кадастровый номер объекта недвижимости   |                           | <b>29:16:000000:1359</b> |
|  | Почтовый индекс  |                           | <b>164840</b>            |
|  | Код ОКТМО  |                           | <b>11552000262</b>       |
|  | Иные сведения  |                           |                          |



**ВЫПИСКА**  
из государственного адресного реестра об адресе объекта адресации

|                                      |   |                     |    |
|--------------------------------------|---|---------------------|----|
| Лист №                               | 1 | Всего листов:       | 11 |
| 11.09.2024                           |   | № FV-240911-1184860 |    |
| <b>Здание (строение), сооружение</b> |   |                     |    |
| (вид объекта адресации)              |   |                     |    |

1. Сведения об адресе объекта адресации:

|   |  |   |  |
|---|--|---|--|
| 1.1                                     | Уникальный регистрационный номер адреса объекта адресации в государственном адресном реестре | <b>b0d47126-2a48-4e16-aa84-26c5ca21df19</b> |  |
| 1.2                                     | Дата последнего обновления записи в государственном адресном реестре                         | <b>21.08.2024</b>                           |  |
| 1.3                                     | Характер сведений государственного адресного реестра (статус записи об объекте)              | -   |  |
| 1.4                                     | Адрес объекта адресации:   |   |  |
|   | Страна   | <b>Российская Федерация</b>                 |  |
|   | Субъект Российской Федерации   | <b>Архангельская область</b>                |  |
|   |  | (наименование)                              |  |
|   | Федеральная территория   |   |  |
|   |  | (наименование)                              |  |
|   | Муниципальный район  |   |  |
|   |  | (наименование)                              |  |
|   | Муниципальный округ  | <b>Приморский</b>                           |  |
|   |  | (наименование)                              |  |
|   | Городской округ  |   |  |
|   |  | (наименование)                              |  |
|   | Внутригородская территория города федерального значения                                      |   |  |
| (наименование)                          |  |   |  |
| Городское поселение                     |  |   |  |
|   | (наименование)   |   |  |
| Сельское поселение                      |  |   |  |
|   | (наименование)   |   |  |
| Внутригородской район городского округа |  |   |  |
|   | (наименование)   |   |  |
| Населенный пункт                        | <b>Деревня</b>   | <b>Уна</b>                                  |  |
|   | (вид)  | (наименование)                              |  |

| Лист №                                   | 2  | Всего листов:            | 11             |         |
|--|--|--------------------------|----------------|---------|
| 1.4                                      | Элемент планировочной структуры                                |                          |                |         |
|  |  | (тип)                    | (наименование) |         |
|  | Элемент улично-дорожной сети                                   |                          |                |         |
|  |  | (тип)                    | (наименование) |         |
|  | Земельный участок  |                          |                |         |
|  |  | (номер)                  |                |         |
|  | Здание (строение), сооружение                                  | <b>Дом</b>               | <b>62</b>      |         |
|  |  |                          | (тип)          | (номер) |
|  |  |                          | (тип)          | (номер) |
|  |  |                          | (тип)          | (номер) |
| Помещение в пределах здания (сооружения) |  |                          |                |         |
|  |  | (тип)                    | (номер)        |         |
| Помещение в пределах квартиры            |  |                          |                |         |
|  |  | (тип)                    | (номер)        |         |
| Машино-место                             |  |                          |                |         |
|  |  |                          | (номер)        |         |
| 1.5                                      | Запись в государственном адресном реестре сделана на основании |                          |                |         |
|  | <b>О присвоении адреса</b>                                     | <b>30.07.2024</b>        | <b>№2091</b>   |         |
|  |  |                          |                |         |
|  | (наименование основания)                                       |                          |                |         |
|  | Дата внесения записи в государственный адресный реестр         | <b>21.08.2024</b>        |                |         |
| 1.6                                      | Дополнительные сведения:                                       |                          |                |         |
|  | Кадастровый номер объекта недвижимости                         | <b>29:16:000000:1360</b> |                |         |
|  | Почтовый индекс  | <b>164840</b>            |                |         |
|  | Код по ОКТМО   | <b>11552000262</b>       |                |         |
|  | Иные сведения  |                          |                |         |

2. Предыдущие (измененные, аннулированные) сведения об адресе объекта адресации:

|  |  |   |   |
|--|--|---|---|
| Количество предыдущих записей государственного адресного реестра по адресу объекта адресации |  | <b>5</b><br><small>(количество)</small>                       |   |
| 2.1  | По записи  | <b>1</b><br><small>(порядковый номер записи)</small>          |   |
| 2.1.1  | Уникальный регистрационный номер адреса объекта адресации в государственном адресном реестре | <b>b0d47126-2a48-4e16-aa84-26c5ca21df19</b>                   |   |
| 2.1.2  | Дата последнего обновления записи в государственном адресном реестре                         | <b>21.08.2024 9:32:51</b>                                     |   |
| 2.1.3  | Характер сведений государственного адресного реестра (статус записи об объекте)              | <b>Изменен</b>  |   |
| 2.1.4  | Адрес объекта адресации:   |   |   |
|  | Страна   | <b>Российская Федерация</b>                                   |   |
|  | Субъект Российской Федерации   | <b>Архангельская область</b><br><small>(наименование)</small> |   |
|  | Федеральная территория   | <small>(наименование)</small>                                 |   |
|  | Муниципальный район  | <b>Приморский</b><br><small>(наименование)</small>            |   |
|  | Муниципальный округ  | <small>(наименование)</small>                                 |   |
|  | Городской округ  | <small>(наименование)</small>                                 |   |
|  | Внутригородская территория города федерального значения                                      | <small>(наименование)</small>                                 |   |
|  | Городское поселение  | <small>(наименование)</small>                                 |   |
|  | Сельское поселение   | <b>Пертоминское</b><br><small>(наименование)</small>          |   |
|  | Внутригородской район городского округа  | <small>(наименование)</small>                                 |   |
|  | Населенный пункт   | <b>деревня</b><br><small>(вид)</small>                        | <b>Уна</b><br><small>(наименование)</small> |
|  | Элемент планировочной структуры  | <small>(тип)</small>  | <small>(наименование)</small>               |
|  | Элемент улично-дорожной сети   | <small>(тип)</small>  | <small>(наименование)</small>               |

|       |  |                    |           |
|-------|--|--------------------|-----------|
|       | Земельный участок  | (номер)            |           |
|       | Здание (строение), сооружение                                  | <b>ДОМ</b>         | <b>62</b> |
|       |  | (тип)              | (номер)   |
|       |  | (тип)              | (номер)   |
|       |  | (тип)              | (номер)   |
|       | Помещение в пределах здания (сооружения)                       | (тип)              | (номер)   |
|       | Помещение в пределах квартиры                                  | (тип)              | (номер)   |
|       | Машино-место   | (номер)            |           |
| 2.1.5 | Запись в государственном адресном реестре сделана на основании |                    |           |
|       | (наименование основания)                                       |                    |           |
|       | Дата внесения записи в государственный адресный реестр         | <b>19.06.2021</b>  |           |
| 2.1.6 | Дополнительные сведения:                                       |                    |           |
|       | Кадастровый номер объекта недвижимости                         |                    |           |
|       | Почтовый индекс  | <b>164840</b>      |           |
|       | Код ОКТМО  | <b>11652448116</b> |           |
|       | Иные сведения  |                    |           |

|       |  |   |
|-------|--|---|
| 2.2   | По записи  | <b>2</b>                                    |
|       |  | (порядковый номер записи)                   |
| 2.2.1 | Уникальный регистрационный номер адреса объекта адресации в государственном адресном реестре | <b>b0d47126-2a48-4e16-aa84-26c5ca21df19</b> |
| 2.2.2 | Дата последнего обновления записи в государственном адресном реестре                         | <b>21.08.2024 9:32:51</b>                   |
| 2.2.3 | Характер сведений государственного адресного реестра (статус записи об объекте)              | <b>Изменен</b>                              |
| 2.2.4 | Адрес объекта адресации:   |   |
|       | Страна   | <b>Российская Федерация</b>                 |
|       | Субъект Российской Федерации   | <b>Архангельская область</b>                |
|       |  | (наименование)                              |
|       | Федеральная территория   |   |
|       |  | (наименование)                              |
|       | Муниципальный район  | <b>Приморский</b>                           |
|       |  | (наименование)                              |
|       | Муниципальный округ  |   |
|       |  | (наименование)                              |

|   |  |                              |                   |
|---|--|------------------------------|-------------------|
| Лист №  | 5  | Всего листов:                | 11                |
| Городской округ   | (наименование)   |                              |                   |
| Внутригородская территория города федерального значения | (наименование)   |                              |                   |
| Городское поселение                                     | (наименование)   |                              |                   |
| Сельское поселение                                      | <b>Пертоминское</b><br>(наименование)                          |                              |                   |
| Внутригородской район городского округа                 | (наименование)   |                              |                   |
| Населенный пункт  | <b>деревня</b><br>(вид)  | <b>Уна</b><br>(наименование) |                   |
| Элемент планировочной структуры                         | (тип)  | (наименование)               |                   |
| Элемент улично-дорожной сети                            | (тип)  | (наименование)               |                   |
| Земельный участок                                       | (номер)  |                              |                   |
| Здание (строение), сооружение                           | <b>дом</b><br>(тип)  | <b>62</b><br>(номер)         |                   |
|   | (тип)  | (номер)                      |                   |
|   | (тип)  | (номер)                      |                   |
|   | (тип)  | (номер)                      |                   |
| Помещение в пределах здания (сооружения)                | (тип)  | (номер)                      |                   |
| Помещение в пределах квартиры                           | (тип)  | (номер)                      |                   |
| Машино-место  | (номер)  |                              |                   |
| 2.2.5   | Запись в государственном адресном реестре сделана на основании |                              |                   |
|   |  |                              |                   |
|   | (наименование основания)                                       |                              |                   |
| Дата внесения записи в государственный адресный реестр  |  |                              | <b>12.10.2022</b> |



|       |  |                          |
|-------|--|--------------------------|
| 2.2.6 | Дополнительные сведения:               |                          |
|       | Кадастровый номер объекта недвижимости | <b>29:16:000000:1360</b> |
|       | Почтовый индекс                        | <b>164840</b>            |
|       | Код ОКТМО                              | <b>11652448116</b>       |
|       | Иные сведения                          |                          |

|       |  |   |                |
|-------|--|---|----------------|
| 2.3   | По записи  | <b>3</b>                                    |                |
|       |  | (порядковый номер записи)                   |                |
| 2.3.1 | Уникальный регистрационный номер адреса объекта адресации в государственном адресном реестре | <b>b0d47126-2a48-4e16-aa84-26c5ca21df19</b> |                |
| 2.3.2 | Дата последнего обновления записи в государственном адресном реестре                         | <b>21.08.2024 9:32:51</b>                   |                |
| 2.3.3 | Характер сведений государственного адресного реестра (статус записи об объекте)              | <b>Изменен</b>                              |                |
| 2.3.4 | Адрес объекта адресации:   |   |                |
|       | Страна   | <b>Российская Федерация</b>                 |                |
|       | Субъект Российской Федерации   | <b>Архангельская область</b>                |                |
|       |  | (наименование)                              |                |
|       | Федеральная территория   |   |                |
|       |  | (наименование)                              |                |
|       | Муниципальный район  | <b>Приморский</b>                           |                |
|       |  | (наименование)                              |                |
|       | Муниципальный округ  |   |                |
|       |  | (наименование)                              |                |
|       | Городской округ  |   |                |
|       |  | (наименование)                              |                |
|       | Внутригородская территория города федерального значения                                      |   |                |
|       |  | (наименование)                              |                |
|       | Городское поселение  |   |                |
|       |  | (наименование)                              |                |
|       | Сельское поселение   | <b>Пертоминское</b>                         |                |
|       |  | (наименование)                              |                |
|       | Внутригородской район городского округа  |   |                |
|       |  | (наименование)                              |                |
|       | Населенный пункт   | <b>деревня</b>                              | <b>Уна</b>     |
|       |  | (вид)                                       | (наименование) |
|       | Элемент планировочной структуры  |   |                |
|       |  | (тип)                                       | (наименование) |

| Лист № | 7  | Всего листов:                               | 11             |
|--------|--|---|----------------|
|        | Элемент улично-дорожной сети   |   |                |
|        |  | (тип)                                       | (наименование) |
|        | Земельный участок  |   | (номер)        |
|        | Здание (строение), сооружение  | <b>дом</b>                                  | <b>62</b>      |
|        |  | (тип)                                       | (номер)        |
|        |  | (тип)                                       | (номер)        |
|        |  | (тип)                                       | (номер)        |
|        | Помещение в пределах здания (сооружения)   | (тип)                                       | (номер)        |
|        | Помещение в пределах квартиры  | (тип)                                       | (номер)        |
|        | Машино-место   |   | (номер)        |
| 2.3.5  | Запись в государственном адресном реестре сделана на основании                               |   |                |
|        |  |   |                |
|        | (наименование основания)   |   |                |
|        | Дата внесения записи в государственный адресный реестр                                       | <b>25.11.2022</b>                           |                |
| 2.3.6  | Дополнительные сведения:   |   |                |
|        | Кадастровый номер объекта недвижимости   | <b>29:16:000000:1360</b>                    |                |
|        | Почтовый индекс  | <b>164840</b>                               |                |
|        | Код ОКТМО  | <b>11652448116</b>                          |                |
|        | Иные сведения  |   |                |
| 2.4    | По записи  | <b>4</b>                                    |                |
|        |  | (порядковый номер записи)                   |                |
| 2.4.1  | Уникальный регистрационный номер адреса объекта адресации в государственном адресном реестре | <b>b0d47126-2a48-4e16-aa84-26c5ca21df19</b> |                |
| 2.4.2  | Дата последнего обновления записи в государственном адресном реестре                         | <b>21.08.2024 9:32:51</b>                   |                |
| 2.4.3  | Характер сведений государственного адресного реестра (статус записи об объекте)              | <b>Изменен</b>                              |                |
| 2.4.4  | Адрес объекта адресации:   |   |                |
|        | Страна   | <b>Российская Федерация</b>                 |                |
|        | Субъект Российской Федерации   | <b>Архангельская область</b>                |                |
|        |  | (наименование)                              |                |
|        | Федеральная территория   |   |                |
|        |  | (наименование)                              |                |
|        | Муниципальный район  | <b>Приморский</b>                           |                |
|        |  | (наименование)                              |                |

| Лист №  | 8                                     | Всего листов:                | 11 |
|---|---------------------------------------|------------------------------|----|
| Муниципальный округ                                     | (наименование)                        |                              |    |
| Городской округ   | (наименование)                        |                              |    |
| Внутригородская территория города федерального значения | (наименование)                        |                              |    |
| Городское поселение                                     | (наименование)                        |                              |    |
| Сельское поселение                                      | <b>Пертоминское</b><br>(наименование) |                              |    |
| Внутригородской район городского округа                 | (наименование)                        |                              |    |
| Населенный пункт  | <b>деревня</b><br>(вид)               | <b>Уна</b><br>(наименование) |    |
| Элемент планировочной структуры                         | (тип)                                 | (наименование)               |    |
| Элемент улично-дорожной сети                            | (тип)                                 | (наименование)               |    |
| Земельный участок                                       | (номер)                               |                              |    |
| Здание (строение), сооружение                           | <b>дом</b><br>(тип)                   | <b>62</b><br>(номер)         |    |
|   | (тип)                                 | (номер)                      |    |
|   | (тип)                                 | (номер)                      |    |
|   | (тип)                                 | (номер)                      |    |
| Помещение в пределах здания (сооружения)                | (тип)                                 | (номер)                      |    |
| Помещение в пределах квартиры                           | (тип)                                 | (номер)                      |    |
| Машино-место  | (номер)                               |                              |    |

|       |  |                          |  |
|-------|--|--------------------------|--|
| 2.4.5 | Запись в государственном адресном реестре сделана на основании |                          |  |
|       |  |                          |  |
|       | (наименование основания)                                       |                          |  |
|       | Дата внесения записи в государственный адресный реестр         | <b>09.09.2023</b>        |  |
| 2.4.6 | Дополнительные сведения:                                       |                          |  |
|       | Кадастровый номер объекта недвижимости                         | <b>29:16:000000:1360</b> |  |
|       | Почтовый индекс  | <b>164840</b>            |  |
|       | Код ОКТМО  | <b>11652448116</b>       |  |
|       | Иные сведения  |                          |  |

|       |  |   |
|-------|--|---|
| 2.5   | По записи  | <b>5</b>                                    |
|       |  | (порядковый номер записи)                   |
| 2.5.1 | Уникальный регистрационный номер адреса объекта адресации в государственном адресном реестре | <b>b0d47126-2a48-4e16-aa84-26c5ca21df19</b> |
| 2.5.2 | Дата последнего обновления записи в государственном адресном реестре                         | <b>21.08.2024 9:32:51</b>                   |
| 2.5.3 | Характер сведений государственного адресного реестра (статус записи об объекте)              | <b>Изменен</b>                              |
| 2.5.4 | Адрес объекта адресации:   |   |
|       | Страна   | <b>Российская Федерация</b>                 |
|       | Субъект Российской Федерации   | <b>Архангельская область</b>                |
|       |  | (наименование)                              |
|       | Федеральная территория   |   |
|       |  | (наименование)                              |
|       | Муниципальный район  |   |
|       |  | (наименование)                              |
|       | Муниципальный округ  | <b>Приморский</b>                           |
|       |  | (наименование)                              |
|       | Городской округ  |   |
|       |  | (наименование)                              |
|       | Внутригородская территория города федерального значения                                      |   |
|       |  | (наименование)                              |
|       | Городское поселение  |   |
|       |  | (наименование)                              |
|       | Сельское поселение   |   |
|       |  | (наименование)                              |

|  |  |                           |                          |
|--|--|---------------------------|--------------------------|
| Лист №                                   | 10   | Всего листов:             | 11                       |
| Внутригородской район городского округа  |  |                           |                          |
|  | (наименование)   |                           |                          |
| Населенный пункт                         | <b>деревня</b>   | <b>Уна</b>                |                          |
|  | (вид)  | (наименование)            |                          |
| Элемент планировочной структуры          |  |                           |                          |
|  | (тип)  | (наименование)            |                          |
| Элемент улично-дорожной сети             |  |                           |                          |
|  | (тип)  | (наименование)            |                          |
| Земельный участок                        |  |                           |                          |
|  | (номер)  |                           |                          |
| Здание (строение), сооружение            | <b>ДОМ</b>   | <b>62</b>                 |                          |
|  | (тип)  | (номер)                   |                          |
|  |  |                           |                          |
|  | (тип)  | (номер)                   |                          |
| Помещение в пределах здания (сооружения) |  |                           |                          |
|  | (тип)  | (номер)                   |                          |
| Помещение в пределах квартиры            |  |                           |                          |
|  | (тип)  | (номер)                   |                          |
| Машино-место                             |  |                           |                          |
|  | (номер)  |                           |                          |
| 2.5.5                                    | Запись в государственном адресном реестре сделана на основании   |                           |                          |
|  | <b>Закон субъекта РФ О СТАТУСЕ И ГРАНИЦАХ ТЕРРИТОРИЙ МУНИЦИПАЛЬНЫХ ОБРАЗОВАНИЙ В АРХАНГЕЛЬСКОЙ ОБЛАСТИ</b> | <b>23.09.2004 0:00:00</b> | <b>№258-внеоч.-ОЗ</b>    |
|  | (наименование основания)   |                           |                          |
|  | Дата внесения записи в государственный адресный реестр   |                           | <b>15.01.2024</b>        |
| 2.5.6                                    | Дополнительные сведения:   |                           |                          |
|  | Кадастровый номер объекта недвижимости   |                           | <b>29:16:000000:1360</b> |
|  | Почтовый индекс  |                           | <b>164840</b>            |
|  | Код ОКТМО  |                           | <b>11552000262</b>       |
|  | Иные сведения  |                           |                          |

3. Сведения об органе, изготовившем выписку из государственного адресного реестра

|     |  |                     |
|-----|--|---------------------|
| 3.1 | Наименование территориального органа Федеральной налоговой службы                                      |                     |
|     | <b>МЕЖРЕГИОНАЛЬНАЯ ИНСПЕКЦИЯ ФЕДЕРАЛЬНОЙ НАЛОГОВОЙ СЛУЖБЫ ПО<br/>ЦЕНТРАЛИЗОВАННОЙ ОБРАБОТКЕ ДАННЫХ</b> |                     |
|     |  |                     |
|     | (полное наименование должности)  | (подпись)           |
|     |  | (инициалы, фамилия) |

**ВЫПИСКА**  
из государственного адресного реестра об адресе объекта адресации

|                                      |   |                     |   |
|--------------------------------------|---|---------------------|---|
| Лист №                               | 1 | Всего листов:       | 9 |
| 11.09.2024                           |   | № FV-240911-1184862 |   |
| <b>Здание (строение), сооружение</b> |   |                     |   |
| (вид объекта адресации)              |   |                     |   |

1. Сведения об адресе объекта адресации:

|   |  |   |  |
|---|--|---|--|
| 1.1                                     | Уникальный регистрационный номер адреса объекта адресации в государственном адресном реестре | <b>b3151539-de94-43a8-9f5e-ddfc50874b1b</b> |  |
| 1.2                                     | Дата последнего обновления записи в государственном адресном реестре                         | <b>21.08.2024</b>                           |  |
| 1.3                                     | Характер сведений государственного адресного реестра (статус записи об объекте)              | -   |  |
| 1.4                                     | Адрес объекта адресации:   |   |  |
|   | Страна   | <b>Российская Федерация</b>                 |  |
|   | Субъект Российской Федерации   | <b>Архангельская область</b>                |  |
|   |  | (наименование)                              |  |
|   | Федеральная территория   |   |  |
|   |  | (наименование)                              |  |
|   | Муниципальный район  |   |  |
|   |  | (наименование)                              |  |
|   | Муниципальный округ  | <b>Приморский</b>                           |  |
|   |  | (наименование)                              |  |
|   | Городской округ  |   |  |
|   |  | (наименование)                              |  |
|   | Внутригородская территория города федерального значения                                      |   |  |
|   |  | (наименование)                              |  |
| Городское поселение                     |  |   |  |
|   | (наименование)   |   |  |
| Сельское поселение                      |  |   |  |
|   | (наименование)   |   |  |
| Внутригородской район городского округа |  |   |  |
|   | (наименование)   |   |  |
| Населенный пункт                        | <b>Деревня</b>   | <b>Уна</b>                                  |  |
|   | (вид)  | (наименование)                              |  |

| Лист №                                   | 2  | Всего листов:            | 9              |         |
|--|--|--------------------------|----------------|---------|
| 1.4                                      | Элемент планировочной структуры                                |                          |                |         |
|  |  | (тип)                    | (наименование) |         |
|  | Элемент улично-дорожной сети                                   |                          |                |         |
|  |  | (тип)                    | (наименование) |         |
|  | Земельный участок  |                          |                |         |
|  |  | (номер)                  |                |         |
|  | Здание (строение), сооружение                                  | <b>Дом</b>               | <b>78</b>      |         |
|  |  |                          | (тип)          | (номер) |
|  |  |                          | (тип)          | (номер) |
|  |  |                          | (тип)          | (номер) |
| Помещение в пределах здания (сооружения) |  |                          |                |         |
|  |  | (тип)                    | (номер)        |         |
| Помещение в пределах квартиры            |  |                          |                |         |
|  |  | (тип)                    | (номер)        |         |
| Машино-место                             |  |                          |                |         |
|  |  |                          | (номер)        |         |
| 1.5                                      | Запись в государственном адресном реестре сделана на основании |                          |                |         |
|  | <b>О присвоении адреса</b>                                     | <b>30.07.2024</b>        | <b>№2091</b>   |         |
|  |  |                          |                |         |
|  | (наименование основания)                                       |                          |                |         |
|  | Дата внесения записи в государственный адресный реестр         | <b>21.08.2024</b>        |                |         |
| 1.6                                      | Дополнительные сведения:                                       |                          |                |         |
|  | Кадастровый номер объекта недвижимости                         | <b>29:16:000000:1361</b> |                |         |
|  | Почтовый индекс  | <b>164840</b>            |                |         |
|  | Код по ОКТМО   | <b>11552000262</b>       |                |         |
|  | Иные сведения  |                          |                |         |



2. Предыдущие (измененные, аннулированные) сведения об адресе объекта адресации:

|  |  |   |   |
|--|--|---|---|
| Количество предыдущих записей государственного адресного реестра по адресу объекта адресации |  | <b>4</b><br><small>(количество)</small>                       |   |
| 2.1  | По записи  | <b>1</b><br><small>(порядковый номер записи)</small>          |   |
| 2.1.1  | Уникальный регистрационный номер адреса объекта адресации в государственном адресном реестре | <b>b3151539-de94-43a8-9f5e-ddfc50874b1b</b>                   |   |
| 2.1.2  | Дата последнего обновления записи в государственном адресном реестре                         | <b>21.08.2024 9:32:51</b>                                     |   |
| 2.1.3  | Характер сведений государственного адресного реестра (статус записи об объекте)              | <b>Изменен</b>  |   |
| 2.1.4  | Адрес объекта адресации:   |   |   |
|  | Страна   | <b>Российская Федерация</b>                                   |   |
|  | Субъект Российской Федерации   | <b>Архангельская область</b><br><small>(наименование)</small> |   |
|  | Федеральная территория   | <br><small>(наименование)</small>                             |   |
|  | Муниципальный район  | <b>Приморский</b><br><small>(наименование)</small>            |   |
|  | Муниципальный округ  | <br><small>(наименование)</small>                             |   |
|  | Городской округ  | <br><small>(наименование)</small>                             |   |
|  | Внутригородская территория города федерального значения                                      | <br><small>(наименование)</small>                             |   |
|  | Городское поселение  | <br><small>(наименование)</small>                             |   |
|  | Сельское поселение   | <b>Пертоминское</b><br><small>(наименование)</small>          |   |
|  | Внутригородской район городского округа  | <br><small>(наименование)</small>                             |   |
|  | Населенный пункт   | <b>деревня</b><br><small>(вид)</small>                        | <b>Уна</b><br><small>(наименование)</small> |
|  | Элемент планировочной структуры  | <br><small>(тип)</small>                                      | <br><small>(наименование)</small>           |
|  | Элемент улично-дорожной сети   | <br><small>(тип)</small>                                      | <br><small>(наименование)</small>           |

|        |   |               |   |
|--------|---|---------------|---|
| Лист № | 4 | Всего листов: | 9 |
|--------|---|---------------|---|

|       |  |   |           |
|-------|--|---|-----------|
|       | Земельный участок  | (номер)                                     |           |
|       | Здание (строение), сооружение  | <b>ДОМ</b>                                  | <b>78</b> |
|       |  | (тип)                                       | (номер)   |
|       |  | (тип)                                       | (номер)   |
|       |  | (тип)                                       | (номер)   |
|       | Помещение в пределах здания (сооружения)   | (тип)                                       | (номер)   |
|       | Помещение в пределах квартиры  | (тип)                                       | (номер)   |
|       | Машино-место   | (номер)                                     |           |
| 2.1.5 | Запись в государственном адресном реестре сделана на основании                               |   |           |
|       | (наименование основания)   |   |           |
|       | Дата внесения записи в государственный адресный реестр                                       | <b>19.06.2021</b>                           |           |
| 2.1.6 | Дополнительные сведения:   |   |           |
|       | Кадастровый номер объекта недвижимости   |   |           |
|       | Почтовый индекс  | <b>164840</b>                               |           |
|       | Код ОКТМО  | <b>11652448116</b>                          |           |
|       | Иные сведения  |   |           |
| 2.2   | По записи  | <b>2</b>                                    |           |
|       |  | (порядковый номер записи)                   |           |
| 2.2.1 | Уникальный регистрационный номер адреса объекта адресации в государственном адресном реестре | <b>b3151539-de94-43a8-9f5e-ddfc50874b1b</b> |           |
| 2.2.2 | Дата последнего обновления записи в государственном адресном реестре                         | <b>21.08.2024 9:32:51</b>                   |           |
| 2.2.3 | Характер сведений государственного адресного реестра (статус записи об объекте)              | <b>Изменен</b>                              |           |
| 2.2.4 | Адрес объекта адресации:   |   |           |
|       | Страна   | <b>Российская Федерация</b>                 |           |
|       | Субъект Российской Федерации   | <b>Архангельская область</b>                |           |
|       |  | (наименование)                              |           |
|       | Федеральная территория   |   |           |
|       |  | (наименование)                              |           |
|       | Муниципальный район  | <b>Приморский</b>                           |           |
|       |  | (наименование)                              |           |
|       | Муниципальный округ  |   |           |
|       |  | (наименование)                              |           |

|   |  |                   |   |
|---|--|-------------------|---|
| Лист №  | 5  | Всего листов:     | 9 |
| Городской округ   |  |                   |   |
|   | (наименование)   |                   |   |
| Внутригородская территория города федерального значения |  |                   |   |
|   | (наименование)   |                   |   |
| Городское поселение                                     |  |                   |   |
|   | (наименование)   |                   |   |
| Сельское поселение                                      | <b>Пертоминское</b>  |                   |   |
|   | (наименование)   |                   |   |
| Внутригородской район городского округа                 |  |                   |   |
|   | (наименование)   |                   |   |
| Населенный пункт  | <b>деревня</b>   | <b>Уна</b>        |   |
|   | (вид)  | (наименование)    |   |
| Элемент планировочной структуры                         |  |                   |   |
|   | (тип)  | (наименование)    |   |
| Элемент улично-дорожной сети                            |  |                   |   |
|   | (тип)  | (наименование)    |   |
| Земельный участок                                       |  |                   |   |
|   | (номер)  |                   |   |
| Здание (строение), сооружение                           | <b>дом</b>   | <b>78</b>         |   |
|   | (тип)  | (номер)           |   |
|   | (тип)  | (номер)           |   |
|   | (тип)  | (номер)           |   |
| Помещение в пределах здания (сооружения)                |  |                   |   |
|   | (тип)  | (номер)           |   |
| Помещение в пределах квартиры                           |  |                   |   |
|   | (тип)  | (номер)           |   |
| Машино-место  |  |                   |   |
|   | (номер)  |                   |   |
| 2.2.5   | Запись в государственном адресном реестре сделана на основании |                   |   |
|   |  |                   |   |
|   | (наименование основания)                                       |                   |   |
| Дата внесения записи в государственный адресный реестр  |  | <b>25.11.2022</b> |   |

|       |  |                    |
|-------|--|--------------------|
| 2.2.6 | Дополнительные сведения:               |                    |
|       | Кадастровый номер объекта недвижимости |                    |
|       | Почтовый индекс                        | <b>164840</b>      |
|       | Код ОКТМО                              | <b>11652448116</b> |
|       | Иные сведения                          |                    |

|       |  |   |                |
|-------|--|---|----------------|
| 2.3   | По записи  | <b>3</b>                                    |                |
|       |  | (порядковый номер записи)                   |                |
| 2.3.1 | Уникальный регистрационный номер адреса объекта адресации в государственном адресном реестре | <b>b3151539-de94-43a8-9f5e-ddfc50874b1b</b> |                |
| 2.3.2 | Дата последнего обновления записи в государственном адресном реестре                         | <b>21.08.2024 9:32:51</b>                   |                |
| 2.3.3 | Характер сведений государственного адресного реестра (статус записи об объекте)              | <b>Изменен</b>                              |                |
| 2.3.4 | Адрес объекта адресации:   |   |                |
|       | Страна   | <b>Российская Федерация</b>                 |                |
|       | Субъект Российской Федерации   | <b>Архангельская область</b>                |                |
|       |  | (наименование)                              |                |
|       | Федеральная территория   |   |                |
|       |  | (наименование)                              |                |
|       | Муниципальный район  | <b>Приморский</b>                           |                |
|       |  | (наименование)                              |                |
|       | Муниципальный округ  |   |                |
|       |  | (наименование)                              |                |
|       | Городской округ  |   |                |
|       |  | (наименование)                              |                |
|       | Внутригородская территория города федерального значения                                      |   |                |
|       |  | (наименование)                              |                |
|       | Городское поселение  |   |                |
|       |  | (наименование)                              |                |
|       | Сельское поселение   | <b>Пертоминское</b>                         |                |
|       |  | (наименование)                              |                |
|       | Внутригородской район городского округа  |   |                |
|       |  | (наименование)                              |                |
|       | Населенный пункт   | <b>деревня</b>                              | <b>Уна</b>     |
|       |  | (вид)                                       | (наименование) |
|       | Элемент планировочной структуры  |   |                |
|       |  | (тип)                                       | (наименование) |

| Лист № | 7  | Всего листов: | 9   |
|--------|--|---------------|---|
|        | Элемент улично-дорожной сети   |               |   |
|        |  | (тип)         | (наименование)                              |
|        | Земельный участок  |               | (номер)                                     |
|        | Здание (строение), сооружение  | <b>дом</b>    | <b>78</b>                                   |
|        |  | (тип)         | (номер)                                     |
|        |  | (тип)         | (номер)                                     |
|        |  | (тип)         | (номер)                                     |
|        | Помещение в пределах здания (сооружения)   | (тип)         | (номер)                                     |
|        | Помещение в пределах квартиры  | (тип)         | (номер)                                     |
|        | Машино-место   |               | (номер)                                     |
| 2.3.5  | Запись в государственном адресном реестре сделана на основании                               |               |   |
|        |  |               |   |
|        | (наименование основания)   |               |   |
|        | Дата внесения записи в государственный адресный реестр                                       |               | <b>09.09.2023</b>                           |
| 2.3.6  | Дополнительные сведения:   |               |   |
|        | Кадастровый номер объекта недвижимости   |               |   |
|        | Почтовый индекс  |               | <b>164840</b>                               |
|        | Код ОКТМО  |               | <b>11652448116</b>                          |
|        | Иные сведения  |               |   |
| 2.4    | По записи  |               | <b>4</b>                                    |
|        |  |               | (порядковый номер записи)                   |
| 2.4.1  | Уникальный регистрационный номер адреса объекта адресации в государственном адресном реестре |               | <b>b3151539-de94-43a8-9f5e-ddfc50874b1b</b> |
| 2.4.2  | Дата последнего обновления записи в государственном адресном реестре                         |               | <b>21.08.2024 9:32:51</b>                   |
| 2.4.3  | Характер сведений государственного адресного реестра (статус записи об объекте)              |               | <b>Изменен</b>                              |
| 2.4.4  | Адрес объекта адресации:   |               |   |
|        | Страна   |               | <b>Российская Федерация</b>                 |
|        | Субъект Российской Федерации   |               | <b>Архангельская область</b>                |
|        |  |               | (наименование)                              |
|        | Федеральная территория   |               |   |
|        |  |               | (наименование)                              |
|        | Муниципальный район  |               |   |
|        |  |               | (наименование)                              |

|  |   |                   |                |
|--|---|-------------------|----------------|
|  | Муниципальный округ                                     | <b>Приморский</b> |                |
|  |   | (наименование)    |                |
|  | Городской округ   |                   |                |
|  |   | (наименование)    |                |
|  | Внутригородская территория города федерального значения |                   |                |
|  |   | (наименование)    |                |
|  | Городское поселение                                     |                   |                |
|  |   | (наименование)    |                |
|  | Сельское поселение                                      |                   |                |
|  |   | (наименование)    |                |
|  | Внутригородской район городского округа                 |                   |                |
|  |   | (наименование)    |                |
|  | Населенный пункт  | <b>деревня</b>    | <b>Уна</b>     |
|  |   | (вид)             | (наименование) |
|  | Элемент планировочной структуры                         |                   |                |
|  |   | (тип)             | (наименование) |
|  | Элемент улично-дорожной сети                            |                   |                |
|  |   | (тип)             | (наименование) |
|  | Земельный участок                                       |                   |                |
|  |   | (номер)           |                |
|  | Здание (строение), сооружение                           | <b>дом</b>        | <b>78</b>      |
|  |   | (тип)             | (номер)        |
|  |   | (тип)             | (номер)        |
|  |   | (тип)             | (номер)        |
|  | Помещение в пределах здания (сооружения)                |                   |                |
|  |   | (тип)             | (номер)        |
|  | Помещение в пределах квартиры                           |                   |                |
|  |   | (тип)             | (номер)        |
|  | Машино-место  |                   |                |
|  |   | (номер)           |                |

|       |  |                           |                       |
|-------|--|---------------------------|-----------------------|
| 2.4.5 | Запись в государственном адресном реестре сделана на основании   |                           |                       |
|       | <b>Закон субъекта РФ О СТАТУСЕ И ГРАНИЦАХ ТЕРРИТОРИЙ МУНИЦИПАЛЬНЫХ ОБРАЗОВАНИЙ В АРХАНГЕЛЬСКОЙ ОБЛАСТИ</b> | <b>23.09.2004 0:00:00</b> | <b>№258-внеоч.-ОЗ</b> |
|       | <small>(наименование основания)</small>  |                           |                       |
|       | Дата внесения записи в государственный адресный реестр   |                           | <b>15.01.2024</b>     |
| 2.4.6 | Дополнительные сведения:   |                           |                       |
|       | Кадастровый номер объекта недвижимости   |                           |                       |
|       | Почтовый индекс  |                           | <b>164840</b>         |
|       | Код ОКТМО  |                           | <b>11552000262</b>    |
|       | Иные сведения  |                           |                       |

3. Сведения об органе, изготовившем выписку из государственного адресного реестра

|     |  |                          |                                    |
|-----|--|--------------------------|------------------------------------|
| 3.1 | Наименование территориального органа Федеральной налоговой службы                                  |                          |                                    |
|     | <b>МЕЖРЕГИОНАЛЬНАЯ ИНСПЕКЦИЯ ФЕДЕРАЛЬНОЙ НАЛОГОВОЙ СЛУЖБЫ ПО ЦЕНТРАЛИЗОВАННОЙ ОБРАБОТКЕ ДАННЫХ</b> |                          |                                    |
|     |  |                          |                                    |
|     | <small>(полное наименование должности)</small>   | <small>(подпись)</small> | <small>(инициалы, фамилия)</small> |

**ВЫПИСКА**  
из государственного адресного реестра об адресе объекта адресации

|                                      |   |                     |    |
|--------------------------------------|---|---------------------|----|
| Лист №                               | 1 | Всего листов:       | 11 |
| 11.09.2024                           |   | № FV-240911-1184864 |    |
| <b>Здание (строение), сооружение</b> |   |                     |    |
| (вид объекта адресации)              |   |                     |    |

1. Сведения об адресе объекта адресации:

|   |  |   |  |
|---|--|---|--|
| 1.1                                     | Уникальный регистрационный номер адреса объекта адресации в государственном адресном реестре | <b>16cc709d-cc04-4e02-9193-cf98d2fe7d2d</b> |  |
| 1.2                                     | Дата последнего обновления записи в государственном адресном реестре                         | <b>21.08.2024</b>                           |  |
| 1.3                                     | Характер сведений государственного адресного реестра (статус записи об объекте)              | -   |  |
| 1.4                                     | Адрес объекта адресации:   |   |  |
|   | Страна   | <b>Российская Федерация</b>                 |  |
|   | Субъект Российской Федерации   | <b>Архангельская область</b>                |  |
|   |  | (наименование)                              |  |
|   | Федеральная территория   |   |  |
|   |  | (наименование)                              |  |
|   | Муниципальный район  |   |  |
|   |  | (наименование)                              |  |
|   | Муниципальный округ  | <b>Приморский</b>                           |  |
|   |  | (наименование)                              |  |
|   | Городской округ  |   |  |
|   |  | (наименование)                              |  |
|   | Внутригородская территория города федерального значения                                      |   |  |
|   |  | (наименование)                              |  |
| Городское поселение                     |  |   |  |
|   | (наименование)   |   |  |
| Сельское поселение                      |  |   |  |
|   | (наименование)   |   |  |
| Внутригородской район городского округа |  |   |  |
|   | (наименование)   |   |  |
| Населенный пункт                        | <b>Деревня</b>   | <b>Уна</b>                                  |  |
|   | (вид)  | (наименование)                              |  |



|  |  |                          |                |         |
|--|--|--------------------------|----------------|---------|
| Лист №                                   | 2  | Всего листов:            | 11             |         |
| 1.4                                      | Элемент планировочной структуры                                |                          |                |         |
|  |  | (тип)                    | (наименование) |         |
|  | Элемент улично-дорожной сети                                   |                          |                |         |
|  |  | (тип)                    | (наименование) |         |
|  | Земельный участок  |                          |                |         |
|  |  | (номер)                  |                |         |
|  | Здание (строение), сооружение                                  | <b>Дом</b>               | <b>77</b>      |         |
|  |  |                          | (тип)          | (номер) |
|  |  |                          |                |         |
|  |  |                          | (тип)          | (номер) |
| Помещение в пределах здания (сооружения) |  |                          |                |         |
|  |  | (тип)                    | (номер)        |         |
| Помещение в пределах квартиры            |  |                          |                |         |
|  |  | (тип)                    | (номер)        |         |
| Машино-место                             |  |                          |                |         |
|  |  |                          | (номер)        |         |
| 1.5                                      | Запись в государственном адресном реестре сделана на основании |                          |                |         |
|  | <b>О присвоении адреса</b>                                     | <b>30.07.2024</b>        | <b>№2091</b>   |         |
|  |  |                          |                |         |
|  | (наименование основания)                                       |                          |                |         |
|  | Дата внесения записи в государственный адресный реестр         | <b>21.08.2024</b>        |                |         |
| 1.6                                      | Дополнительные сведения:                                       |                          |                |         |
|  | Кадастровый номер объекта недвижимости                         | <b>29:16:000000:1366</b> |                |         |
|  | Почтовый индекс  | <b>164840</b>            |                |         |
|  | Код по ОКТМО   | <b>11552000262</b>       |                |         |
|  | Иные сведения  |                          |                |         |

2. Предыдущие (измененные, аннулированные) сведения об адресе объекта адресации:

|  |  |   |   |
|--|--|---|---|
| Количество предыдущих записей государственного адресного реестра по адресу объекта адресации |  | <b>5</b><br><small>(количество)</small>                       |   |
| 2.1  | По записи  | <b>1</b><br><small>(порядковый номер записи)</small>          |   |
| 2.1.1  | Уникальный регистрационный номер адреса объекта адресации в государственном адресном реестре | <b>16cc709d-cc04-4e02-9193-cf98d2fe7d2d</b>                   |   |
| 2.1.2  | Дата последнего обновления записи в государственном адресном реестре                         | <b>21.08.2024 9:32:53</b>                                     |   |
| 2.1.3  | Характер сведений государственного адресного реестра (статус записи об объекте)              | <b>Изменен</b>  |   |
| 2.1.4  | Адрес объекта адресации:   |   |   |
|  | Страна   | <b>Российская Федерация</b>                                   |   |
|  | Субъект Российской Федерации   | <b>Архангельская область</b><br><small>(наименование)</small> |   |
|  | Федеральная территория   | <small>(наименование)</small>                                 |   |
|  | Муниципальный район  | <b>Приморский</b><br><small>(наименование)</small>            |   |
|  | Муниципальный округ  | <small>(наименование)</small>                                 |   |
|  | Городской округ  | <small>(наименование)</small>                                 |   |
|  | Внутригородская территория города федерального значения                                      | <small>(наименование)</small>                                 |   |
|  | Городское поселение  | <small>(наименование)</small>                                 |   |
|  | Сельское поселение   | <b>Пертоминское</b><br><small>(наименование)</small>          |   |
|  | Внутригородской район городского округа  | <small>(наименование)</small>                                 |   |
|  | Населенный пункт   | <b>деревня</b><br><small>(вид)</small>                        | <b>Уна</b><br><small>(наименование)</small> |
|  | Элемент планировочной структуры  | <small>(тип)</small>  | <small>(наименование)</small>               |
|  | Элемент улично-дорожной сети   | <small>(тип)</small>  | <small>(наименование)</small>               |

|        |   |               |    |
|--------|---|---------------|----|
| Лист № | 4 | Всего листов: | 11 |
|--------|---|---------------|----|

|       |  |   |           |
|-------|--|---|-----------|
|       | Земельный участок  | (номер)                                     |           |
|       | Здание (строение), сооружение  | <b>ДОМ</b>                                  | <b>77</b> |
|       |  | (тип)                                       | (номер)   |
|       |  | (тип)                                       | (номер)   |
|       |  | (тип)                                       | (номер)   |
|       | Помещение в пределах здания (сооружения)   | (тип)                                       | (номер)   |
|       | Помещение в пределах квартиры  | (тип)                                       | (номер)   |
|       | Машино-место   | (номер)                                     |           |
| 2.1.5 | Запись в государственном адресном реестре сделана на основании                               |   |           |
|       | (наименование основания)   |   |           |
|       | Дата внесения записи в государственный адресный реестр                                       | <b>19.06.2021</b>                           |           |
| 2.1.6 | Дополнительные сведения:   |   |           |
|       | Кадастровый номер объекта недвижимости   |   |           |
|       | Почтовый индекс  | <b>164840</b>                               |           |
|       | Код ОКТМО  | <b>11652448116</b>                          |           |
|       | Иные сведения  |   |           |
| 2.2   | По записи  | <b>2</b>                                    |           |
|       |  | (порядковый номер записи)                   |           |
| 2.2.1 | Уникальный регистрационный номер адреса объекта адресации в государственном адресном реестре | <b>16cc709d-cc04-4e02-9193-cf98d2fe7d2d</b> |           |
| 2.2.2 | Дата последнего обновления записи в государственном адресном реестре                         | <b>21.08.2024 9:32:53</b>                   |           |
| 2.2.3 | Характер сведений государственного адресного реестра (статус записи об объекте)              | <b>Изменен</b>                              |           |
| 2.2.4 | Адрес объекта адресации:   |   |           |
|       | Страна   | <b>Российская Федерация</b>                 |           |
|       | Субъект Российской Федерации   | <b>Архангельская область</b>                |           |
|       |  | (наименование)                              |           |
|       | Федеральная территория   |   |           |
|       |  | (наименование)                              |           |
|       | Муниципальный район  | <b>Приморский</b>                           |           |
|       |  | (наименование)                              |           |
|       | Муниципальный округ  |   |           |
|       |  | (наименование)                              |           |

|   |  |                              |                   |
|---|--|------------------------------|-------------------|
| Лист №  | 5  | Всего листов:                | 11                |
| Городской округ   | (наименование)   |                              |                   |
| Внутригородская территория города федерального значения | (наименование)   |                              |                   |
| Городское поселение                                     | (наименование)   |                              |                   |
| Сельское поселение                                      | <b>Пертоминское</b><br>(наименование)                          |                              |                   |
| Внутригородской район городского округа                 | (наименование)   |                              |                   |
| Населенный пункт  | <b>деревня</b><br>(вид)  | <b>Уна</b><br>(наименование) |                   |
| Элемент планировочной структуры                         | (тип)  | (наименование)               |                   |
| Элемент улично-дорожной сети                            | (тип)  | (наименование)               |                   |
| Земельный участок                                       | (номер)  |                              |                   |
| Здание (строение), сооружение                           | <b>дом</b><br>(тип)  | <b>77</b><br>(номер)         |                   |
|   | (тип)  | (номер)                      |                   |
|   | (тип)  | (номер)                      |                   |
|   | (тип)  | (номер)                      |                   |
| Помещение в пределах здания (сооружения)                | (тип)  | (номер)                      |                   |
| Помещение в пределах квартиры                           | (тип)  | (номер)                      |                   |
| Машино-место  | (номер)  |                              |                   |
| 2.2.5   | Запись в государственном адресном реестре сделана на основании |                              |                   |
|   |  |                              |                   |
|   | (наименование основания)                                       |                              |                   |
| Дата внесения записи в государственный адресный реестр  |  |                              | <b>25.11.2022</b> |

|       |  |                    |
|-------|--|--------------------|
| 2.2.6 | Дополнительные сведения:               |                    |
|       | Кадастровый номер объекта недвижимости |                    |
|       | Почтовый индекс                        | <b>164840</b>      |
|       | Код ОКТМО                              | <b>11652448116</b> |
|       | Иные сведения                          |                    |

|       |  |   |                |
|-------|--|---|----------------|
| 2.3   | По записи  | <b>3</b>                                    |                |
|       |  | (порядковый номер записи)                   |                |
| 2.3.1 | Уникальный регистрационный номер адреса объекта адресации в государственном адресном реестре | <b>16cc709d-cc04-4e02-9193-cf98d2fe7d2d</b> |                |
| 2.3.2 | Дата последнего обновления записи в государственном адресном реестре                         | <b>21.08.2024 9:32:53</b>                   |                |
| 2.3.3 | Характер сведений государственного адресного реестра (статус записи об объекте)              | <b>Изменен</b>                              |                |
| 2.3.4 | Адрес объекта адресации:   |   |                |
|       | Страна   | <b>Российская Федерация</b>                 |                |
|       | Субъект Российской Федерации   | <b>Архангельская область</b>                |                |
|       |  | (наименование)                              |                |
|       | Федеральная территория   |   |                |
|       |  | (наименование)                              |                |
|       | Муниципальный район  | <b>Приморский</b>                           |                |
|       |  | (наименование)                              |                |
|       | Муниципальный округ  |   |                |
|       |  | (наименование)                              |                |
|       | Городской округ  |   |                |
|       |  | (наименование)                              |                |
|       | Внутригородская территория города федерального значения                                      |   |                |
|       |  | (наименование)                              |                |
|       | Городское поселение  |   |                |
|       |  | (наименование)                              |                |
|       | Сельское поселение   | <b>Пертоминское</b>                         |                |
|       |  | (наименование)                              |                |
|       | Внутригородской район городского округа  |   |                |
|       |  | (наименование)                              |                |
|       | Населенный пункт   | <b>деревня</b>                              | <b>Уна</b>     |
|       |  | (вид)                                       | (наименование) |
|       | Элемент планировочной структуры  |   |                |
|       |  | (тип)                                       | (наименование) |

| Лист № | 7  | Всего листов: | 11  |
|--------|--|---------------|---|
|        | Элемент улично-дорожной сети   |               |   |
|        |  | (тип)         | (наименование)                              |
|        | Земельный участок  |               | (номер)                                     |
|        | Здание (строение), сооружение  | <b>ДОМ</b>    | <b>77</b>                                   |
|        |  | (тип)         | (номер)                                     |
|        |  | (тип)         | (номер)                                     |
|        |  | (тип)         | (номер)                                     |
|        | Помещение в пределах здания (сооружения)   | (тип)         | (номер)                                     |
|        | Помещение в пределах квартиры  | (тип)         | (номер)                                     |
|        | Машино-место   |               | (номер)                                     |
| 2.3.5  | Запись в государственном адресном реестре сделана на основании                               |               |   |
|        |  |               |   |
|        | (наименование основания)   |               |   |
|        | Дата внесения записи в государственный адресный реестр                                       |               | <b>09.09.2023</b>                           |
| 2.3.6  | Дополнительные сведения:   |               |   |
|        | Кадастровый номер объекта недвижимости   |               |   |
|        | Почтовый индекс  |               | <b>164840</b>                               |
|        | Код ОКТМО  |               | <b>11652448116</b>                          |
|        | Иные сведения  |               |   |
| 2.4    | По записи  |               | <b>4</b>                                    |
|        |  |               | (порядковый номер записи)                   |
| 2.4.1  | Уникальный регистрационный номер адреса объекта адресации в государственном адресном реестре |               | <b>16cc709d-cc04-4e02-9193-cf98d2fe7d2d</b> |
| 2.4.2  | Дата последнего обновления записи в государственном адресном реестре                         |               | <b>21.08.2024 9:32:53</b>                   |
| 2.4.3  | Характер сведений государственного адресного реестра (статус записи об объекте)              |               | <b>Изменен</b>                              |
| 2.4.4  | Адрес объекта адресации:   |               |   |
|        | Страна   |               | <b>Российская Федерация</b>                 |
|        | Субъект Российской Федерации   |               | <b>Архангельская область</b>                |
|        |  |               | (наименование)                              |
|        | Федеральная территория   |               |   |
|        |  |               | (наименование)                              |
|        | Муниципальный район  |               | <b>Приморский</b>                           |
|        |  |               | (наименование)                              |

|   |                                       |                              |    |
|---|---------------------------------------|------------------------------|----|
| Лист №  | 8                                     | Всего листов:                | 11 |
| Муниципальный округ                                     | (наименование)                        |                              |    |
| Городской округ   | (наименование)                        |                              |    |
| Внутригородская территория города федерального значения | (наименование)                        |                              |    |
| Городское поселение                                     | (наименование)                        |                              |    |
| Сельское поселение                                      | <b>Пертоминское</b><br>(наименование) |                              |    |
| Внутригородской район городского округа                 | (наименование)                        |                              |    |
| Населенный пункт  | <b>деревня</b><br>(вид)               | <b>Уна</b><br>(наименование) |    |
| Элемент планировочной структуры                         | (тип)                                 | (наименование)               |    |
| Элемент улично-дорожной сети                            | (тип)                                 | (наименование)               |    |
| Земельный участок                                       | (номер)                               |                              |    |
| Здание (строение), сооружение                           | <b>ДОМ</b><br>(тип)                   | <b>77</b><br>(номер)         |    |
|   | (тип)                                 | (номер)                      |    |
|   | (тип)                                 | (номер)                      |    |
|   | (тип)                                 | (номер)                      |    |
| Помещение в пределах здания (сооружения)                | (тип)                                 | (номер)                      |    |
| Помещение в пределах квартиры                           | (тип)                                 | (номер)                      |    |
| Машино-место  | (номер)                               |                              |    |

|       |  |  |                          |
|-------|--|--|--------------------------|
| 2.4.5 | Запись в государственном адресном реестре сделана на основании |  |                          |
|       |  |  |                          |
|       | (наименование основания)                                       |  |                          |
|       | Дата внесения записи в государственный адресный реестр         |  | <b>09.10.2023</b>        |
| 2.4.6 | Дополнительные сведения:                                       |  |                          |
|       | Кадастровый номер объекта недвижимости                         |  | <b>29:16:000000:1366</b> |
|       | Почтовый индекс  |  | <b>164840</b>            |
|       | Код ОКТМО  |  | <b>11652448116</b>       |
|       | Иные сведения  |  |                          |

|       |  |  |
|-------|--|--|
| 2.5   | По записи  | <b>5</b><br>(порядковый номер записи)          |
| 2.5.1 | Уникальный регистрационный номер адреса объекта адресации в государственном адресном реестре | <b>16cc709d-cc04-4e02-9193-cf98d2fe7d2d</b>    |
| 2.5.2 | Дата последнего обновления записи в государственном адресном реестре                         | <b>21.08.2024 9:32:53</b>                      |
| 2.5.3 | Характер сведений государственного адресного реестра (статус записи об объекте)              | <b>Изменен</b>                                 |
| 2.5.4 | Адрес объекта адресации:   |  |
|       | Страна   | <b>Российская Федерация</b>                    |
|       | Субъект Российской Федерации   | <b>Архангельская область</b><br>(наименование) |
|       | Федеральная территория   | (наименование)                                 |
|       | Муниципальный район  | (наименование)                                 |
|       | Муниципальный округ  | <b>Приморский</b><br>(наименование)            |
|       | Городской округ  | (наименование)                                 |
|       | Внутригородская территория города федерального значения                                      | (наименование)                                 |
|       | Городское поселение  | (наименование)                                 |
|       | Сельское поселение   | (наименование)                                 |



|  |  |                           |                          |
|--|--|---------------------------|--------------------------|
| Лист №                                   | 10   | Всего листов:             | 11                       |
| Внутригородской район городского округа  |  |                           |                          |
|  | (наименование)   |                           |                          |
| Населенный пункт                         | <b>деревня</b>   | <b>Уна</b>                |                          |
|  | (вид)  | (наименование)            |                          |
| Элемент планировочной структуры          |  |                           |                          |
|  | (тип)  | (наименование)            |                          |
| Элемент улично-дорожной сети             |  |                           |                          |
|  | (тип)  | (наименование)            |                          |
| Земельный участок                        |  |                           |                          |
|  | (номер)  |                           |                          |
| Здание (строение), сооружение            | <b>ДОМ</b>   | <b>77</b>                 |                          |
|  | (тип)  | (номер)                   |                          |
|  |  |                           |                          |
|  | (тип)  | (номер)                   |                          |
| Помещение в пределах здания (сооружения) |  |                           |                          |
|  | (тип)  | (номер)                   |                          |
| Помещение в пределах квартиры            |  |                           |                          |
|  | (тип)  | (номер)                   |                          |
| Машино-место                             |  |                           |                          |
|  | (номер)  |                           |                          |
| 2.5.5                                    | Запись в государственном адресном реестре сделана на основании   |                           |                          |
|  | <b>Закон субъекта РФ О СТАТУСЕ И ГРАНИЦАХ ТЕРРИТОРИЙ МУНИЦИПАЛЬНЫХ ОБРАЗОВАНИЙ В АРХАНГЕЛЬСКОЙ ОБЛАСТИ</b> | <b>23.09.2004 0:00:00</b> | <b>№258-внеоч.-ОЗ</b>    |
|  | (наименование основания)   |                           |                          |
|  | Дата внесения записи в государственный адресный реестр   |                           | <b>15.01.2024</b>        |
| 2.5.6                                    | Дополнительные сведения:   |                           |                          |
|  | Кадастровый номер объекта недвижимости   |                           | <b>29:16:000000:1366</b> |
|  | Почтовый индекс  |                           | <b>164840</b>            |
|  | Код ОКТМО  |                           | <b>11552000262</b>       |
|  | Иные сведения  |                           |                          |

3. Сведения об органе, изготовившем выписку из государственного адресного реестра

|     |  |           |                     |
|-----|--|-----------|---------------------|
| 3.1 | Наименование территориального органа Федеральной налоговой службы                                      |           |                     |
|     | <b>МЕЖРЕГИОНАЛЬНАЯ ИНСПЕКЦИЯ ФЕДЕРАЛЬНОЙ НАЛОГОВОЙ СЛУЖБЫ ПО<br/>ЦЕНТРАЛИЗОВАННОЙ ОБРАБОТКЕ ДАННЫХ</b> |           |                     |
|     |  |           |                     |
|     | (полное наименование должности)  | (подпись) | (инициалы, фамилия) |

**ВЫПИСКА**  
из государственного адресного реестра об адресе объекта адресации

|                                      |   |                     |   |
|--------------------------------------|---|---------------------|---|
| Лист №                               | 1 | Всего листов:       | 9 |
| 11.09.2024                           |   | № FV-240911-1184887 |   |
| <b>Здание (строение), сооружение</b> |   |                     |   |
| (вид объекта адресации)              |   |                     |   |

1. Сведения об адресе объекта адресации:

|   |  |   |  |
|---|--|---|--|
| 1.1                                     | Уникальный регистрационный номер адреса объекта адресации в государственном адресном реестре | <b>ac1a2a0b-ef3c-4354-afaa-57d25920cda4</b> |  |
| 1.2                                     | Дата последнего обновления записи в государственном адресном реестре                         | <b>21.08.2024</b>                           |  |
| 1.3                                     | Характер сведений государственного адресного реестра (статус записи об объекте)              | -   |  |
| 1.4                                     | Адрес объекта адресации:   |   |  |
|   | Страна   | <b>Российская Федерация</b>                 |  |
|   | Субъект Российской Федерации   | <b>Архангельская область</b>                |  |
|   |  | (наименование)                              |  |
|   | Федеральная территория   |   |  |
|   |  | (наименование)                              |  |
|   | Муниципальный район  |   |  |
|   |  | (наименование)                              |  |
|   | Муниципальный округ  | <b>Приморский</b>                           |  |
|   |  | (наименование)                              |  |
|   | Городской округ  |   |  |
|   |  | (наименование)                              |  |
|   | Внутригородская территория города федерального значения                                      |   |  |
|   |  | (наименование)                              |  |
| Городское поселение                     |  |   |  |
|   | (наименование)   |   |  |
| Сельское поселение                      |  |   |  |
|   | (наименование)   |   |  |
| Внутригородской район городского округа |  |   |  |
|   | (наименование)   |   |  |
| Населенный пункт                        | <b>Деревня</b>   | <b>Уна</b>                                  |  |
|   | (вид)  | (наименование)                              |  |

| Лист №                                   | 2  | Всего листов:            | 9              |         |
|--|--|--------------------------|----------------|---------|
| 1.4                                      | Элемент планировочной структуры                                |                          |                |         |
|  |  | (тип)                    | (наименование) |         |
|  | Элемент улично-дорожной сети                                   |                          |                |         |
|  |  | (тип)                    | (наименование) |         |
|  | Земельный участок  |                          |                |         |
|  |  | (номер)                  |                |         |
|  | Здание (строение), сооружение                                  | <b>Дом</b>               | <b>56</b>      |         |
|  |  |                          | (тип)          | (номер) |
|  |  |                          |                |         |
|  |  |                          | (тип)          | (номер) |
| Помещение в пределах здания (сооружения) |  |                          |                |         |
|  |  | (тип)                    | (номер)        |         |
| Помещение в пределах квартиры            |  |                          |                |         |
|  |  | (тип)                    | (номер)        |         |
| Машино-место                             |  |                          |                |         |
|  |  |                          | (номер)        |         |
| 1.5                                      | Запись в государственном адресном реестре сделана на основании |                          |                |         |
|  | <b>О присвоении адреса</b>                                     | <b>30.07.2024</b>        | <b>№2091</b>   |         |
|  |  |                          |                |         |
|  | (наименование основания)                                       |                          |                |         |
|  | Дата внесения записи в государственный адресный реестр         | <b>21.08.2024</b>        |                |         |
| 1.6                                      | Дополнительные сведения:                                       |                          |                |         |
|  | Кадастровый номер объекта недвижимости                         | <b>29:16:000000:1502</b> |                |         |
|  | Почтовый индекс  | <b>164840</b>            |                |         |
|  | Код по ОКТМО   | <b>11552000262</b>       |                |         |
|  | Иные сведения  |                          |                |         |

2. Предыдущие (измененные, аннулированные) сведения об адресе объекта адресации:

|  |  |   |   |
|--|--|---|---|
| Количество предыдущих записей государственного адресного реестра по адресу объекта адресации |  | <b>4</b><br><small>(количество)</small>                       |   |
| 2.1  | По записи  | <b>1</b><br><small>(порядковый номер записи)</small>          |   |
| 2.1.1  | Уникальный регистрационный номер адреса объекта адресации в государственном адресном реестре | <b>ac1a2a0b-ef3c-4354-afaa-57d25920cda4</b>                   |   |
| 2.1.2  | Дата последнего обновления записи в государственном адресном реестре                         | <b>21.08.2024 9:32:53</b>                                     |   |
| 2.1.3  | Характер сведений государственного адресного реестра (статус записи об объекте)              | <b>Изменен</b>  |   |
| 2.1.4  | Адрес объекта адресации:   |   |   |
|  | Страна   | <b>Российская Федерация</b>                                   |   |
|  | Субъект Российской Федерации   | <b>Архангельская область</b><br><small>(наименование)</small> |   |
|  | Федеральная территория   | <small>(наименование)</small>                                 |   |
|  | Муниципальный район  | <b>Приморский</b><br><small>(наименование)</small>            |   |
|  | Муниципальный округ  | <small>(наименование)</small>                                 |   |
|  | Городской округ  | <small>(наименование)</small>                                 |   |
|  | Внутригородская территория города федерального значения                                      | <small>(наименование)</small>                                 |   |
|  | Городское поселение  | <small>(наименование)</small>                                 |   |
|  | Сельское поселение   | <b>Пертоминское</b><br><small>(наименование)</small>          |   |
|  | Внутригородской район городского округа  | <small>(наименование)</small>                                 |   |
|  | Населенный пункт   | <b>деревня</b><br><small>(вид)</small>                        | <b>Уна</b><br><small>(наименование)</small> |
|  | Элемент планировочной структуры  | <small>(тип)</small>  | <small>(наименование)</small>               |
|  | Элемент улично-дорожной сети   | <small>(тип)</small>  | <small>(наименование)</small>               |

|       |  |   |           |
|-------|--|---|-----------|
|       | Земельный участок  |   |           |
|       |  | (номер)                                     |           |
|       | Здание (строение), сооружение  | <b>дом</b>                                  | <b>56</b> |
|       |  | (тип)                                       | (номер)   |
|       |  | (тип)                                       | (номер)   |
|       |  | (тип)                                       | (номер)   |
|       | Помещение в пределах здания (сооружения)   | (тип)                                       | (номер)   |
|       | Помещение в пределах квартиры  | (тип)                                       | (номер)   |
|       | Машино-место   | (номер)                                     |           |
| 2.1.5 | Запись в государственном адресном реестре сделана на основании                               |   |           |
|       | (наименование основания)   |   |           |
|       | Дата внесения записи в государственный адресный реестр                                       | <b>19.06.2021</b>                           |           |
| 2.1.6 | Дополнительные сведения:   |   |           |
|       | Кадастровый номер объекта недвижимости   |   |           |
|       | Почтовый индекс  | <b>164840</b>                               |           |
|       | Код ОКТМО  | <b>11652448116</b>                          |           |
|       | Иные сведения  |   |           |
| 2.2   | По записи  | <b>2</b>                                    |           |
|       |  | (порядковый номер записи)                   |           |
| 2.2.1 | Уникальный регистрационный номер адреса объекта адресации в государственном адресном реестре | <b>ac1a2a0b-ef3c-4354-afaa-57d25920cda4</b> |           |
| 2.2.2 | Дата последнего обновления записи в государственном адресном реестре                         | <b>21.08.2024 9:32:53</b>                   |           |
| 2.2.3 | Характер сведений государственного адресного реестра (статус записи об объекте)              | <b>Изменен</b>                              |           |
| 2.2.4 | Адрес объекта адресации:   |   |           |
|       | Страна   | <b>Российская Федерация</b>                 |           |
|       | Субъект Российской Федерации   | <b>Архангельская область</b>                |           |
|       |  | (наименование)                              |           |
|       | Федеральная территория   |   |           |
|       |  | (наименование)                              |           |
|       | Муниципальный район  | <b>Приморский</b>                           |           |
|       |  | (наименование)                              |           |
|       | Муниципальный округ  |   |           |
|       |  | (наименование)                              |           |

|   |  |                   |   |
|---|--|-------------------|---|
| Лист №  | 5  | Всего листов:     | 9 |
| Городской округ   |  |                   |   |
|   | (наименование)   |                   |   |
| Внутригородская территория города федерального значения |  |                   |   |
|   | (наименование)   |                   |   |
| Городское поселение                                     |  |                   |   |
|   | (наименование)   |                   |   |
| Сельское поселение                                      | <b>Пертоминское</b>  |                   |   |
|   | (наименование)   |                   |   |
| Внутригородской район городского округа                 |  |                   |   |
|   | (наименование)   |                   |   |
| Населенный пункт  | <b>деревня</b>   | <b>Уна</b>        |   |
|   | (вид)  | (наименование)    |   |
| Элемент планировочной структуры                         |  |                   |   |
|   | (тип)  | (наименование)    |   |
| Элемент улично-дорожной сети                            |  |                   |   |
|   | (тип)  | (наименование)    |   |
| Земельный участок                                       |  |                   |   |
|   | (номер)  |                   |   |
| Здание (строение), сооружение                           | <b>дом</b>   | <b>56</b>         |   |
|   | (тип)  | (номер)           |   |
|   | (тип)  | (номер)           |   |
|   | (тип)  | (номер)           |   |
| Помещение в пределах здания (сооружения)                |  |                   |   |
|   | (тип)  | (номер)           |   |
| Помещение в пределах квартиры                           |  |                   |   |
|   | (тип)  | (номер)           |   |
| Машино-место  |  |                   |   |
|   | (номер)  |                   |   |
| 2.2.5   | Запись в государственном адресном реестре сделана на основании |                   |   |
|   |  |                   |   |
|   | (наименование основания)                                       |                   |   |
| Дата внесения записи в государственный адресный реестр  |  | <b>25.11.2022</b> |   |

|        |   |               |   |
|--------|---|---------------|---|
| Лист № | 6 | Всего листов: | 9 |
|--------|---|---------------|---|

|       |  |                    |
|-------|--|--------------------|
| 2.2.6 | Дополнительные сведения:               |                    |
|       | Кадастровый номер объекта недвижимости |                    |
|       | Почтовый индекс                        | <b>164840</b>      |
|       | Код ОКТМО                              | <b>11652448116</b> |
|       | Иные сведения                          |                    |

|       |  |   |                |
|-------|--|---|----------------|
| 2.3   | По записи  | <b>3</b>                                    |                |
|       |  | (порядковый номер записи)                   |                |
| 2.3.1 | Уникальный регистрационный номер адреса объекта адресации в государственном адресном реестре | <b>ac1a2a0b-ef3c-4354-afaa-57d25920cda4</b> |                |
| 2.3.2 | Дата последнего обновления записи в государственном адресном реестре                         | <b>21.08.2024 9:32:53</b>                   |                |
| 2.3.3 | Характер сведений государственного адресного реестра (статус записи об объекте)              | <b>Изменен</b>                              |                |
| 2.3.4 | Адрес объекта адресации:   |   |                |
|       | Страна   | <b>Российская Федерация</b>                 |                |
|       | Субъект Российской Федерации   | <b>Архангельская область</b>                |                |
|       |  | (наименование)                              |                |
|       | Федеральная территория   |   |                |
|       |  | (наименование)                              |                |
|       | Муниципальный район  | <b>Приморский</b>                           |                |
|       |  | (наименование)                              |                |
|       | Муниципальный округ  |   |                |
|       |  | (наименование)                              |                |
|       | Городской округ  |   |                |
|       |  | (наименование)                              |                |
|       | Внутригородская территория города федерального значения                                      |   |                |
|       |  | (наименование)                              |                |
|       | Городское поселение  |   |                |
|       |  | (наименование)                              |                |
|       | Сельское поселение   | <b>Пертоминское</b>                         |                |
|       |  | (наименование)                              |                |
|       | Внутригородской район городского округа  |   |                |
|       |  | (наименование)                              |                |
|       | Населенный пункт   | <b>деревня</b>                              | <b>Уна</b>     |
|       |  | (вид)                                       | (наименование) |
|       | Элемент планировочной структуры  |   |                |
|       |  | (тип)                                       | (наименование) |



|        |  |               |   |
|--------|--|---------------|---|
| Лист № | 7  | Всего листов: | 9   |
|        | Элемент улично-дорожной сети   |               |   |
|        |  | (тип)         | (наименование)                              |
|        | Земельный участок  |               | (номер)                                     |
|        | Здание (строение), сооружение  | <b>дом</b>    | <b>56</b>                                   |
|        |  | (тип)         | (номер)                                     |
|        |  | (тип)         | (номер)                                     |
|        |  | (тип)         | (номер)                                     |
|        | Помещение в пределах здания (сооружения)   | (тип)         | (номер)                                     |
|        | Помещение в пределах квартиры  | (тип)         | (номер)                                     |
|        | Машино-место   |               | (номер)                                     |
| 2.3.5  | Запись в государственном адресном реестре сделана на основании                               |               |   |
|        |  |               |   |
|        | (наименование основания)   |               |   |
|        | Дата внесения записи в государственный адресный реестр                                       |               | <b>09.09.2023</b>                           |
| 2.3.6  | Дополнительные сведения:   |               |   |
|        | Кадастровый номер объекта недвижимости   |               |   |
|        | Почтовый индекс  |               | <b>164840</b>                               |
|        | Код ОКТМО  |               | <b>11652448116</b>                          |
|        | Иные сведения  |               |   |
| 2.4    | По записи  |               | <b>4</b>                                    |
|        |  |               | (порядковый номер записи)                   |
| 2.4.1  | Уникальный регистрационный номер адреса объекта адресации в государственном адресном реестре |               | <b>ac1a2a0b-ef3c-4354-afaa-57d25920cda4</b> |
| 2.4.2  | Дата последнего обновления записи в государственном адресном реестре                         |               | <b>21.08.2024 9:32:53</b>                   |
| 2.4.3  | Характер сведений государственного адресного реестра (статус записи об объекте)              |               | <b>Изменен</b>                              |
| 2.4.4  | Адрес объекта адресации:   |               |   |
|        | Страна   |               | <b>Российская Федерация</b>                 |
|        | Субъект Российской Федерации   |               | <b>Архангельская область</b>                |
|        |  |               | (наименование)                              |
|        | Федеральная территория   |               |   |
|        |  |               | (наименование)                              |
|        | Муниципальный район  |               |   |
|        |  |               | (наименование)                              |

|  |   |                   |                |
|--|---|-------------------|----------------|
|  | Муниципальный округ                                     | <b>Приморский</b> |                |
|  |   | (наименование)    |                |
|  | Городской округ   |                   |                |
|  |   | (наименование)    |                |
|  | Внутригородская территория города федерального значения |                   |                |
|  |   | (наименование)    |                |
|  | Городское поселение                                     |                   |                |
|  |   | (наименование)    |                |
|  | Сельское поселение                                      |                   |                |
|  |   | (наименование)    |                |
|  | Внутригородской район городского округа                 |                   |                |
|  |   | (наименование)    |                |
|  | Населенный пункт  | <b>деревня</b>    | <b>Уна</b>     |
|  |   | (вид)             | (наименование) |
|  | Элемент планировочной структуры                         |                   |                |
|  |   | (тип)             | (наименование) |
|  | Элемент улично-дорожной сети                            |                   |                |
|  |   | (тип)             | (наименование) |
|  | Земельный участок                                       |                   |                |
|  |   | (номер)           |                |
|  | Здание (строение), сооружение                           | <b>дом</b>        | <b>56</b>      |
|  |   | (тип)             | (номер)        |
|  |   | (тип)             | (номер)        |
|  |   | (тип)             | (номер)        |
|  | Помещение в пределах здания (сооружения)                |                   |                |
|  |   | (тип)             | (номер)        |
|  | Помещение в пределах квартиры                           |                   |                |
|  |   | (тип)             | (номер)        |
|  | Машино-место  |                   |                |
|  |   | (номер)           |                |

|       |  |                           |                       |
|-------|--|---------------------------|-----------------------|
| 2.4.5 | Запись в государственном адресном реестре сделана на основании   |                           |                       |
|       | <b>Закон субъекта РФ О СТАТУСЕ И ГРАНИЦАХ ТЕРРИТОРИЙ МУНИЦИПАЛЬНЫХ ОБРАЗОВАНИЙ В АРХАНГЕЛЬСКОЙ ОБЛАСТИ</b> | <b>23.09.2004 0:00:00</b> | <b>№258-внеоч.-ОЗ</b> |
|       | <small>(наименование основания)</small>  |                           |                       |
|       | Дата внесения записи в государственный адресный реестр   |                           | <b>15.01.2024</b>     |
| 2.4.6 | Дополнительные сведения:   |                           |                       |
|       | Кадастровый номер объекта недвижимости   |                           |                       |
|       | Почтовый индекс  |                           | <b>164840</b>         |
|       | Код ОКТМО  |                           | <b>11552000262</b>    |
|       | Иные сведения  |                           |                       |

3. Сведения об органе, изготовившем выписку из государственного адресного реестра

|     |  |                          |                                    |
|-----|--|--------------------------|------------------------------------|
| 3.1 | Наименование территориального органа Федеральной налоговой службы                                  |                          |                                    |
|     | <b>МЕЖРЕГИОНАЛЬНАЯ ИНСПЕКЦИЯ ФЕДЕРАЛЬНОЙ НАЛОГОВОЙ СЛУЖБЫ ПО ЦЕНТРАЛИЗОВАННОЙ ОБРАБОТКЕ ДАННЫХ</b> |                          |                                    |
|     |  |                          |                                    |
|     | <small>(полное наименование должности)</small>   | <small>(подпись)</small> | <small>(инициалы, фамилия)</small> |

**ВЫПИСКА**  
из государственного адресного реестра об адресе объекта адресации

|                                      |   |                     |    |
|--------------------------------------|---|---------------------|----|
| Лист №                               | 1 | Всего листов:       | 11 |
| 11.09.2024                           |   | № FV-240911-1184890 |    |
| <b>Здание (строение), сооружение</b> |   |                     |    |
| (вид объекта адресации)              |   |                     |    |

1. Сведения об адресе объекта адресации:

|   |  |   |  |
|---|--|---|--|
| 1.1                                     | Уникальный регистрационный номер адреса объекта адресации в государственном адресном реестре | <b>05e03ca2-26d2-44d8-8945-07a65f52c276</b> |  |
| 1.2                                     | Дата последнего обновления записи в государственном адресном реестре                         | <b>21.08.2024</b>                           |  |
| 1.3                                     | Характер сведений государственного адресного реестра (статус записи об объекте)              | -   |  |
| 1.4                                     | Адрес объекта адресации:   |   |  |
|   | Страна   | <b>Российская Федерация</b>                 |  |
|   | Субъект Российской Федерации   | <b>Архангельская область</b>                |  |
|   |  | (наименование)                              |  |
|   | Федеральная территория   |   |  |
|   |  | (наименование)                              |  |
|   | Муниципальный район  |   |  |
|   |  | (наименование)                              |  |
|   | Муниципальный округ  | <b>Приморский</b>                           |  |
|   |  | (наименование)                              |  |
|   | Городской округ  |   |  |
|   |  | (наименование)                              |  |
|   | Внутригородская территория города федерального значения                                      |   |  |
| (наименование)                          |  |   |  |
| Городское поселение                     |  |   |  |
|   | (наименование)   |   |  |
| Сельское поселение                      |  |   |  |
|   | (наименование)   |   |  |
| Внутригородской район городского округа |  |   |  |
|   | (наименование)   |   |  |
| Населенный пункт                        | <b>Деревня</b>   | <b>Уна</b>                                  |  |
|   | (вид)  | (наименование)                              |  |

| Лист №                                   | 2  | Всего листов:            | 11                |
|--|--|--------------------------|-------------------|
| 1.4                                      | Элемент планировочной структуры                                |                          |                   |
|  |  | (тип)                    | (наименование)    |
|  | Элемент улично-дорожной сети                                   |                          |                   |
|  |  | (тип)                    | (наименование)    |
|  | Земельный участок  |                          |                   |
|  |  | (номер)                  |                   |
|  | Здание (строение), сооружение                                  | <b>Дом</b>               | <b>58</b>         |
|  |  | (тип)                    | (номер)           |
|  |  |                          |                   |
|  |  | (тип)                    | (номер)           |
| Помещение в пределах здания (сооружения) |  |                          |                   |
|  | (тип)  | (номер)                  |                   |
| Помещение в пределах квартиры            |  |                          |                   |
|  | (тип)  | (номер)                  |                   |
| Машино-место                             |  |                          |                   |
|  | (номер)  |                          |                   |
| 1.5                                      | Запись в государственном адресном реестре сделана на основании |                          |                   |
|  | <b>О присвоении адреса</b>                                     | <b>30.07.2024</b>        | <b>№2091</b>      |
|  | (наименование основания)                                       |                          |                   |
|  | Дата внесения записи в государственный адресный реестр         |                          | <b>21.08.2024</b> |
| 1.6                                      | Дополнительные сведения:                                       |                          |                   |
|  | Кадастровый номер объекта недвижимости                         | <b>29:16:000000:1503</b> |                   |
|  | Почтовый индекс  | <b>164840</b>            |                   |
|  | Код по ОКТМО   | <b>11552000262</b>       |                   |
|  | Иные сведения  |                          |                   |

2. Предыдущие (измененные, аннулированные) сведения об адресе объекта адресации:

|  |  |   |   |
|--|--|---|---|
| Количество предыдущих записей государственного адресного реестра по адресу объекта адресации |  | <b>5</b><br><small>(количество)</small>                       |   |
| 2.1  | По записи  | <b>1</b><br><small>(порядковый номер записи)</small>          |   |
| 2.1.1  | Уникальный регистрационный номер адреса объекта адресации в государственном адресном реестре | <b>05e03ca2-26d2-44d8-8945-07a65f52c276</b>                   |   |
| 2.1.2  | Дата последнего обновления записи в государственном адресном реестре                         | <b>21.08.2024 9:32:54</b>                                     |   |
| 2.1.3  | Характер сведений государственного адресного реестра (статус записи об объекте)              | <b>Изменен</b>  |   |
| 2.1.4  | Адрес объекта адресации:   |   |   |
|  | Страна   | <b>Российская Федерация</b>                                   |   |
|  | Субъект Российской Федерации   | <b>Архангельская область</b><br><small>(наименование)</small> |   |
|  | Федеральная территория   | <small>(наименование)</small>                                 |   |
|  | Муниципальный район  | <b>Приморский</b><br><small>(наименование)</small>            |   |
|  | Муниципальный округ  | <small>(наименование)</small>                                 |   |
|  | Городской округ  | <small>(наименование)</small>                                 |   |
|  | Внутригородская территория города федерального значения                                      | <small>(наименование)</small>                                 |   |
|  | Городское поселение  | <small>(наименование)</small>                                 |   |
|  | Сельское поселение   | <b>Пертоминское</b><br><small>(наименование)</small>          |   |
|  | Внутригородской район городского округа  | <small>(наименование)</small>                                 |   |
|  | Населенный пункт   | <b>деревня</b><br><small>(вид)</small>                        | <b>Уна</b><br><small>(наименование)</small> |
|  | Элемент планировочной структуры  | <small>(тип)</small>  | <small>(наименование)</small>               |
|  | Элемент улично-дорожной сети   | <small>(тип)</small>  | <small>(наименование)</small>               |

|       |  |   |           |
|-------|--|---|-----------|
|       | Земельный участок  |   |           |
|       |  | (номер)                                     |           |
|       | Здание (строение), сооружение  | <b>ДОМ</b>                                  | <b>58</b> |
|       |  | (тип)                                       | (номер)   |
|       |  | (тип)                                       | (номер)   |
|       |  | (тип)                                       | (номер)   |
|       | Помещение в пределах здания (сооружения)   | (тип)                                       | (номер)   |
|       | Помещение в пределах квартиры  | (тип)                                       | (номер)   |
|       | Машино-место   | (номер)                                     |           |
| 2.1.5 | Запись в государственном адресном реестре сделана на основании                               |   |           |
|       |  |   |           |
|       | (наименование основания)   |   |           |
|       | Дата внесения записи в государственный адресный реестр                                       | <b>19.06.2021</b>                           |           |
| 2.1.6 | Дополнительные сведения:   |   |           |
|       | Кадастровый номер объекта недвижимости   |   |           |
|       | Почтовый индекс  | <b>164840</b>                               |           |
|       | Код ОКТМО  | <b>11652448116</b>                          |           |
|       | Иные сведения  |   |           |
| 2.2   | По записи  | <b>2</b>                                    |           |
|       |  | (порядковый номер записи)                   |           |
| 2.2.1 | Уникальный регистрационный номер адреса объекта адресации в государственном адресном реестре | <b>05e03ca2-26d2-44d8-8945-07a65f52c276</b> |           |
| 2.2.2 | Дата последнего обновления записи в государственном адресном реестре                         | <b>21.08.2024 9:32:54</b>                   |           |
| 2.2.3 | Характер сведений государственного адресного реестра (статус записи об объекте)              | <b>Изменен</b>                              |           |
| 2.2.4 | Адрес объекта адресации:   |   |           |
|       | Страна   | <b>Российская Федерация</b>                 |           |
|       | Субъект Российской Федерации   | <b>Архангельская область</b>                |           |
|       |  | (наименование)                              |           |
|       | Федеральная территория   |   |           |
|       |  | (наименование)                              |           |
|       | Муниципальный район  | <b>Приморский</b>                           |           |
|       |  | (наименование)                              |           |
|       | Муниципальный округ  |   |           |
|       |  | (наименование)                              |           |

|   |  |                              |                   |
|---|--|------------------------------|-------------------|
| Лист №  | 5  | Всего листов:                | 11                |
| Городской округ   | (наименование)   |                              |                   |
| Внутригородская территория города федерального значения | (наименование)   |                              |                   |
| Городское поселение                                     | (наименование)   |                              |                   |
| Сельское поселение                                      | <b>Пертоминское</b><br>(наименование)                          |                              |                   |
| Внутригородской район городского округа                 | (наименование)   |                              |                   |
| Населенный пункт  | <b>деревня</b><br>(вид)  | <b>Уна</b><br>(наименование) |                   |
| Элемент планировочной структуры                         | (тип)  | (наименование)               |                   |
| Элемент улично-дорожной сети                            | (тип)  | (наименование)               |                   |
| Земельный участок                                       | (номер)  |                              |                   |
| Здание (строение), сооружение                           | <b>дом</b><br>(тип)  | <b>58</b><br>(номер)         |                   |
|   | (тип)  | (номер)                      |                   |
|   | (тип)  | (номер)                      |                   |
|   | (тип)  | (номер)                      |                   |
| Помещение в пределах здания (сооружения)                | (тип)  | (номер)                      |                   |
| Помещение в пределах квартиры                           | (тип)  | (номер)                      |                   |
| Машино-место  | (номер)  |                              |                   |
| 2.2.5   | Запись в государственном адресном реестре сделана на основании |                              |                   |
|   |  |                              |                   |
|   | (наименование основания)                                       |                              |                   |
| Дата внесения записи в государственный адресный реестр  |  |                              | <b>12.10.2022</b> |



|       |  |                          |
|-------|--|--------------------------|
| 2.2.6 | Дополнительные сведения:               |                          |
|       | Кадастровый номер объекта недвижимости | <b>29:16:000000:1503</b> |
|       | Почтовый индекс                        | <b>164840</b>            |
|       | Код ОКТМО                              | <b>11652448116</b>       |
|       | Иные сведения                          |                          |

|       |  |   |                |
|-------|--|---|----------------|
| 2.3   | По записи  | <b>3</b>                                    |                |
|       |  | (порядковый номер записи)                   |                |
| 2.3.1 | Уникальный регистрационный номер адреса объекта адресации в государственном адресном реестре | <b>05e03ca2-26d2-44d8-8945-07a65f52c276</b> |                |
| 2.3.2 | Дата последнего обновления записи в государственном адресном реестре                         | <b>21.08.2024 9:32:54</b>                   |                |
| 2.3.3 | Характер сведений государственного адресного реестра (статус записи об объекте)              | <b>Изменен</b>                              |                |
| 2.3.4 | Адрес объекта адресации:   |   |                |
|       | Страна   | <b>Российская Федерация</b>                 |                |
|       | Субъект Российской Федерации   | <b>Архангельская область</b>                |                |
|       |  | (наименование)                              |                |
|       | Федеральная территория   |   |                |
|       |  | (наименование)                              |                |
|       | Муниципальный район  | <b>Приморский</b>                           |                |
|       |  | (наименование)                              |                |
|       | Муниципальный округ  |   |                |
|       |  | (наименование)                              |                |
|       | Городской округ  |   |                |
|       |  | (наименование)                              |                |
|       | Внутригородская территория города федерального значения                                      |   |                |
|       |  | (наименование)                              |                |
|       | Городское поселение  |   |                |
|       |  | (наименование)                              |                |
|       | Сельское поселение   | <b>Пертоминское</b>                         |                |
|       |  | (наименование)                              |                |
|       | Внутригородской район городского округа  |   |                |
|       |  | (наименование)                              |                |
|       | Населенный пункт   | <b>деревня</b>                              | <b>Уна</b>     |
|       |  | (вид)                                       | (наименование) |
|       | Элемент планировочной структуры  |   |                |
|       |  | (тип)                                       | (наименование) |

| Лист № | 7  | Всего листов: | 11  |
|--------|--|---------------|---|
|        | Элемент улично-дорожной сети   |               |   |
|        |  | (тип)         | (наименование)                              |
|        | Земельный участок  |               |   |
|        |  |               | (номер)                                     |
|        | Здание (строение), сооружение  | <b>дом</b>    | <b>58</b>                                   |
|        |  | (тип)         | (номер)                                     |
|        |  | (тип)         | (номер)                                     |
|        |  | (тип)         | (номер)                                     |
|        | Помещение в пределах здания (сооружения)   |               |   |
|        |  | (тип)         | (номер)                                     |
|        | Помещение в пределах квартиры  |               |   |
|        |  | (тип)         | (номер)                                     |
|        | Машино-место   |               |   |
|        |  |               | (номер)                                     |
| 2.3.5  | Запись в государственном адресном реестре сделана на основании                               |               |   |
|        |  |               |   |
|        | (наименование основания)   |               |   |
|        | Дата внесения записи в государственный адресный реестр                                       |               | <b>25.11.2022</b>                           |
| 2.3.6  | Дополнительные сведения:   |               |   |
|        | Кадастровый номер объекта недвижимости   |               | <b>29:16:000000:1503</b>                    |
|        | Почтовый индекс  |               | <b>164840</b>                               |
|        | Код ОКТМО  |               | <b>11652448116</b>                          |
|        | Иные сведения  |               |   |
| 2.4    | По записи  |               | <b>4</b>                                    |
|        |  |               | (порядковый номер записи)                   |
| 2.4.1  | Уникальный регистрационный номер адреса объекта адресации в государственном адресном реестре |               | <b>05e03ca2-26d2-44d8-8945-07a65f52c276</b> |
| 2.4.2  | Дата последнего обновления записи в государственном адресном реестре                         |               | <b>21.08.2024 9:32:54</b>                   |
| 2.4.3  | Характер сведений государственного адресного реестра (статус записи об объекте)              |               | <b>Изменен</b>                              |
| 2.4.4  | Адрес объекта адресации:   |               |   |
|        | Страна   |               | <b>Российская Федерация</b>                 |
|        | Субъект Российской Федерации   |               | <b>Архангельская область</b>                |
|        |  |               | (наименование)                              |
|        | Федеральная территория   |               |   |
|        |  |               | (наименование)                              |
|        | Муниципальный район  |               | <b>Приморский</b>                           |
|        |  |               | (наименование)                              |

|   |                                       |                              |    |
|---|---------------------------------------|------------------------------|----|
| Лист №  | 8                                     | Всего листов:                | 11 |
| Муниципальный округ                                     | (наименование)                        |                              |    |
| Городской округ   | (наименование)                        |                              |    |
| Внутригородская территория города федерального значения | (наименование)                        |                              |    |
| Городское поселение                                     | (наименование)                        |                              |    |
| Сельское поселение                                      | <b>Пертоминское</b><br>(наименование) |                              |    |
| Внутригородской район городского округа                 | (наименование)                        |                              |    |
| Населенный пункт  | <b>деревня</b><br>(вид)               | <b>Уна</b><br>(наименование) |    |
| Элемент планировочной структуры                         | (тип)                                 | (наименование)               |    |
| Элемент улично-дорожной сети                            | (тип)                                 | (наименование)               |    |
| Земельный участок                                       | (номер)                               |                              |    |
| Здание (строение), сооружение                           | <b>дом</b><br>(тип)                   | <b>58</b><br>(номер)         |    |
|   | (тип)                                 | (номер)                      |    |
|   | (тип)                                 | (номер)                      |    |
|   | (тип)                                 | (номер)                      |    |
| Помещение в пределах здания (сооружения)                | (тип)                                 | (номер)                      |    |
| Помещение в пределах квартиры                           | (тип)                                 | (номер)                      |    |
| Машино-место  | (номер)                               |                              |    |

|       |  |                          |  |
|-------|--|--------------------------|--|
| 2.4.5 | Запись в государственном адресном реестре сделана на основании |                          |  |
|       |  |                          |  |
|       | <small>(наименование основания)</small>                        |                          |  |
|       | Дата внесения записи в государственный адресный реестр         | <b>09.09.2023</b>        |  |
| 2.4.6 | Дополнительные сведения:                                       |                          |  |
|       | Кадастровый номер объекта недвижимости                         | <b>29:16:000000:1503</b> |  |
|       | Почтовый индекс  | <b>164840</b>            |  |
|       | Код ОКТМО  | <b>11652448116</b>       |  |
|       | Иные сведения  |                          |  |

|       |  |   |
|-------|--|---|
| 2.5   | По записи  | <b>5</b><br><small>(порядковый номер записи)</small>          |
| 2.5.1 | Уникальный регистрационный номер адреса объекта адресации в государственном адресном реестре | <b>05e03ca2-26d2-44d8-8945-07a65f52c276</b>                   |
| 2.5.2 | Дата последнего обновления записи в государственном адресном реестре                         | <b>21.08.2024 9:32:54</b>                                     |
| 2.5.3 | Характер сведений государственного адресного реестра (статус записи об объекте)              | <b>Изменен</b>  |
| 2.5.4 | Адрес объекта адресации:   |   |
|       | Страна   | <b>Российская Федерация</b>                                   |
|       | Субъект Российской Федерации   | <b>Архангельская область</b><br><small>(наименование)</small> |
|       | Федеральная территория   | <small>(наименование)</small>                                 |
|       | Муниципальный район  | <small>(наименование)</small>                                 |
|       | Муниципальный округ  | <b>Приморский</b><br><small>(наименование)</small>            |
|       | Городской округ  | <small>(наименование)</small>                                 |
|       | Внутригородская территория города федерального значения                                      | <small>(наименование)</small>                                 |
|       | Городское поселение  | <small>(наименование)</small>                                 |
|       | Сельское поселение   | <small>(наименование)</small>                                 |

|        |  |                           |                          |
|--------|--|---------------------------|--------------------------|
| Лист № | 10   | Всего листов:             | 11                       |
|        | Внутригородской район городского округа  |                           |                          |
|        |  | (наименование)            |                          |
|        | Населенный пункт   | <b>деревня</b>            | <b>Уна</b>               |
|        |  | (вид)                     | (наименование)           |
|        | Элемент планировочной структуры  |                           |                          |
|        |  | (тип)                     | (наименование)           |
|        | Элемент улично-дорожной сети   |                           |                          |
|        |  | (тип)                     | (наименование)           |
|        | Земельный участок  |                           |                          |
|        |  | (номер)                   |                          |
|        | Здание (строение), сооружение  | <b>дом</b>                | <b>58</b>                |
|        |  | (тип)                     | (номер)                  |
|        |  | (тип)                     | (номер)                  |
|        |  | (тип)                     | (номер)                  |
|        | Помещение в пределах здания (сооружения)   | (тип)                     | (номер)                  |
|        | Помещение в пределах квартиры  | (тип)                     | (номер)                  |
|        | Машино-место   |                           |                          |
|        |  | (номер)                   |                          |
| 2.5.5  | Запись в государственном адресном реестре сделана на основании   |                           |                          |
|        | <b>Закон субъекта РФ О СТАТУСЕ И ГРАНИЦАХ ТЕРРИТОРИЙ МУНИЦИПАЛЬНЫХ ОБРАЗОВАНИЙ В АРХАНГЕЛЬСКОЙ ОБЛАСТИ</b> | <b>23.09.2004 0:00:00</b> | <b>№258-внеоч.-ОЗ</b>    |
|        | (наименование основания)   |                           |                          |
|        | Дата внесения записи в государственный адресный реестр   |                           | <b>15.01.2024</b>        |
| 2.5.6  | Дополнительные сведения:   |                           |                          |
|        | Кадастровый номер объекта недвижимости   |                           | <b>29:16:000000:1503</b> |
|        | Почтовый индекс  |                           | <b>164840</b>            |
|        | Код ОКТМО  |                           | <b>11552000262</b>       |
|        | Иные сведения  |                           |                          |



**ВЫПИСКА**  
из государственного адресного реестра об адресе объекта адресации

|                                      |   |                     |   |
|--------------------------------------|---|---------------------|---|
| Лист №                               | 1 | Всего листов:       | 9 |
| 11.09.2024                           |   | № FV-240911-1184892 |   |
| <b>Здание (строение), сооружение</b> |   |                     |   |
| (вид объекта адресации)              |   |                     |   |

1. Сведения об адресе объекта адресации:

|   |  |   |  |
|---|--|---|--|
| 1.1                                     | Уникальный регистрационный номер адреса объекта адресации в государственном адресном реестре | <b>8dcff0b9-774c-4096-9556-f949bbca28a3</b> |  |
| 1.2                                     | Дата последнего обновления записи в государственном адресном реестре                         | <b>21.08.2024</b>                           |  |
| 1.3                                     | Характер сведений государственного адресного реестра (статус записи об объекте)              | -   |  |
| 1.4                                     | Адрес объекта адресации:   |   |  |
|   | Страна   | <b>Российская Федерация</b>                 |  |
|   | Субъект Российской Федерации   | <b>Архангельская область</b>                |  |
|   |  | (наименование)                              |  |
|   | Федеральная территория   |   |  |
|   |  | (наименование)                              |  |
|   | Муниципальный район  |   |  |
|   |  | (наименование)                              |  |
|   | Муниципальный округ  | <b>Приморский</b>                           |  |
|   |  | (наименование)                              |  |
|   | Городской округ  |   |  |
|   |  | (наименование)                              |  |
|   | Внутригородская территория города федерального значения                                      |   |  |
|   |  | (наименование)                              |  |
| Городское поселение                     |  |   |  |
|   | (наименование)   |   |  |
| Сельское поселение                      |  |   |  |
|   | (наименование)   |   |  |
| Внутригородской район городского округа |  |   |  |
|   | (наименование)   |   |  |
| Населенный пункт                        | <b>Деревня</b>   | <b>Уна</b>                                  |  |
|   | (вид)  | (наименование)                              |  |

|              |  |                          |                |         |
|--------------|--|--------------------------|----------------|---------|
| Лист №       | 2  | Всего листов:            | 9              |         |
| 1.4          | Элемент планировочной структуры                                |                          |                |         |
|              |  | (тип)                    | (наименование) |         |
|              | Элемент улично-дорожной сети                                   |                          |                |         |
|              |  | (тип)                    | (наименование) |         |
|              | Земельный участок  |                          |                |         |
|              |  | (номер)                  |                |         |
|              | Здание (строение), сооружение                                  | <b>Дом</b>               | <b>67</b>      |         |
|              |  |                          | (тип)          | (номер) |
|              |  |                          |                |         |
|              |  |                          | (тип)          | (номер) |
|              | Помещение в пределах здания (сооружения)                       |                          |                |         |
|              |  |                          | (тип)          | (номер) |
|              | Помещение в пределах квартиры                                  |                          |                |         |
|              |  | (тип)                    | (номер)        |         |
| Машино-место |  |                          |                |         |
|              |  |                          | (номер)        |         |
| 1.5          | Запись в государственном адресном реестре сделана на основании |                          |                |         |
|              | <b>О присвоении адреса</b>                                     | <b>30.07.2024</b>        | <b>№2091</b>   |         |
|              |  |                          |                |         |
|              | (наименование основания)                                       |                          |                |         |
|              | Дата внесения записи в государственный адресный реестр         | <b>21.08.2024</b>        |                |         |
| 1.6          | Дополнительные сведения:                                       |                          |                |         |
|              | Кадастровый номер объекта недвижимости                         | <b>29:16:000000:1504</b> |                |         |
|              | Почтовый индекс  | <b>164840</b>            |                |         |
|              | Код по ОКТМО   | <b>11552000262</b>       |                |         |
|              | Иные сведения  |                          |                |         |



2. Предыдущие (измененные, аннулированные) сведения об адресе объекта адресации:

|  |  |   |   |
|--|--|---|---|
| Количество предыдущих записей государственного адресного реестра по адресу объекта адресации |  | <b>4</b><br><small>(количество)</small>                       |   |
| 2.1  | По записи  | <b>1</b><br><small>(порядковый номер записи)</small>          |   |
| 2.1.1  | Уникальный регистрационный номер адреса объекта адресации в государственном адресном реестре | <b>8dcff0b9-774c-4096-9556-f949bbca28a3</b>                   |   |
| 2.1.2  | Дата последнего обновления записи в государственном адресном реестре                         | <b>21.08.2024 9:32:54</b>                                     |   |
| 2.1.3  | Характер сведений государственного адресного реестра (статус записи об объекте)              | <b>Изменен</b>  |   |
| 2.1.4  | Адрес объекта адресации:   |   |   |
|  | Страна   | <b>Российская Федерация</b>                                   |   |
|  | Субъект Российской Федерации   | <b>Архангельская область</b><br><small>(наименование)</small> |   |
|  | Федеральная территория   | <small>(наименование)</small>                                 |   |
|  | Муниципальный район  | <b>Приморский</b><br><small>(наименование)</small>            |   |
|  | Муниципальный округ  | <small>(наименование)</small>                                 |   |
|  | Городской округ  | <small>(наименование)</small>                                 |   |
|  | Внутригородская территория города федерального значения                                      | <small>(наименование)</small>                                 |   |
|  | Городское поселение  | <small>(наименование)</small>                                 |   |
|  | Сельское поселение   | <b>Пертоминское</b><br><small>(наименование)</small>          |   |
|  | Внутригородской район городского округа  | <small>(наименование)</small>                                 |   |
|  | Населенный пункт   | <b>деревня</b><br><small>(вид)</small>                        | <b>Уна</b><br><small>(наименование)</small> |
|  | Элемент планировочной структуры  | <small>(тип)</small>  | <small>(наименование)</small>               |
|  | Элемент улично-дорожной сети   | <small>(тип)</small>  | <small>(наименование)</small>               |

|       |  |   |                   |
|-------|--|---|-------------------|
|       | Земельный участок  |   |                   |
|       |  | (номер)                                     |                   |
|       | Здание (строение), сооружение  | <b>ДОМ</b>                                  | <b>67</b>         |
|       |  | (тип)                                       | (номер)           |
|       |  | (тип)                                       | (номер)           |
|       | Помещение в пределах здания (сооружения)   | (тип)                                       | (номер)           |
|       |  | (тип)                                       | (номер)           |
|       | Помещение в пределах квартиры  | (тип)                                       | (номер)           |
|       |  | (тип)                                       | (номер)           |
|       | Машино-место   |   |                   |
|       |  | (номер)                                     |                   |
| 2.1.5 | Запись в государственном адресном реестре сделана на основании                               |   |                   |
|       |  |   |                   |
|       | (наименование основания)   |   |                   |
|       | Дата внесения записи в государственный адресный реестр                                       |   | <b>19.06.2021</b> |
| 2.1.6 | Дополнительные сведения:   |   |                   |
|       | Кадастровый номер объекта недвижимости   |   |                   |
|       | Почтовый индекс  | <b>164840</b>                               |                   |
|       | Код ОКТМО  | <b>11652448116</b>                          |                   |
|       | Иные сведения  |   |                   |
| 2.2   | По записи  | <b>2</b>                                    |                   |
|       |  | (порядковый номер записи)                   |                   |
| 2.2.1 | Уникальный регистрационный номер адреса объекта адресации в государственном адресном реестре | <b>8dcff0b9-774c-4096-9556-f949bbca28a3</b> |                   |
| 2.2.2 | Дата последнего обновления записи в государственном адресном реестре                         | <b>21.08.2024 9:32:54</b>                   |                   |
| 2.2.3 | Характер сведений государственного адресного реестра (статус записи об объекте)              | <b>Изменен</b>                              |                   |
| 2.2.4 | Адрес объекта адресации:   |   |                   |
|       | Страна   | <b>Российская Федерация</b>                 |                   |
|       | Субъект Российской Федерации   | <b>Архангельская область</b>                |                   |
|       |  | (наименование)                              |                   |
|       | Федеральная территория   |   |                   |
|       |  | (наименование)                              |                   |
|       | Муниципальный район  | <b>Приморский</b>                           |                   |
|       |  | (наименование)                              |                   |
|       | Муниципальный округ  |   |                   |
|       |  | (наименование)                              |                   |

|   |  |                   |   |
|---|--|-------------------|---|
| Лист №  | 5  | Всего листов:     | 9 |
| Городской округ   |  |                   |   |
|   | (наименование)   |                   |   |
| Внутригородская территория города федерального значения |  |                   |   |
|   | (наименование)   |                   |   |
| Городское поселение                                     |  |                   |   |
|   | (наименование)   |                   |   |
| Сельское поселение                                      | <b>Пертоминское</b>  |                   |   |
|   | (наименование)   |                   |   |
| Внутригородской район городского округа                 |  |                   |   |
|   | (наименование)   |                   |   |
| Населенный пункт  | <b>деревня</b>   | <b>Уна</b>        |   |
|   | (вид)  | (наименование)    |   |
| Элемент планировочной структуры                         |  |                   |   |
|   | (тип)  | (наименование)    |   |
| Элемент улично-дорожной сети                            |  |                   |   |
|   | (тип)  | (наименование)    |   |
| Земельный участок                                       |  |                   |   |
|   | (номер)  |                   |   |
| Здание (строение), сооружение                           | <b>дом</b>   | <b>67</b>         |   |
|   | (тип)  | (номер)           |   |
|   | (тип)  | (номер)           |   |
|   | (тип)  | (номер)           |   |
| Помещение в пределах здания (сооружения)                |  |                   |   |
|   | (тип)  | (номер)           |   |
| Помещение в пределах квартиры                           |  |                   |   |
|   | (тип)  | (номер)           |   |
| Машино-место  |  |                   |   |
|   | (номер)  |                   |   |
| 2.2.5   | Запись в государственном адресном реестре сделана на основании |                   |   |
|   |  |                   |   |
|   | (наименование основания)                                       |                   |   |
| Дата внесения записи в государственный адресный реестр  |  | <b>25.11.2022</b> |   |

|       |  |                    |
|-------|--|--------------------|
| 2.2.6 | Дополнительные сведения:               |                    |
|       | Кадастровый номер объекта недвижимости |                    |
|       | Почтовый индекс                        | <b>164840</b>      |
|       | Код ОКТМО                              | <b>11652448116</b> |
|       | Иные сведения                          |                    |

|       |  |   |                |
|-------|--|---|----------------|
| 2.3   | По записи  | <b>3</b>                                    |                |
|       |  | (порядковый номер записи)                   |                |
| 2.3.1 | Уникальный регистрационный номер адреса объекта адресации в государственном адресном реестре | <b>8dcff0b9-774c-4096-9556-f949bbca28a3</b> |                |
| 2.3.2 | Дата последнего обновления записи в государственном адресном реестре                         | <b>21.08.2024 9:32:54</b>                   |                |
| 2.3.3 | Характер сведений государственного адресного реестра (статус записи об объекте)              | <b>Изменен</b>                              |                |
| 2.3.4 | Адрес объекта адресации:   |   |                |
|       | Страна   | <b>Российская Федерация</b>                 |                |
|       | Субъект Российской Федерации   | <b>Архангельская область</b>                |                |
|       |  | (наименование)                              |                |
|       | Федеральная территория   |   |                |
|       |  | (наименование)                              |                |
|       | Муниципальный район  | <b>Приморский</b>                           |                |
|       |  | (наименование)                              |                |
|       | Муниципальный округ  |   |                |
|       |  | (наименование)                              |                |
|       | Городской округ  |   |                |
|       |  | (наименование)                              |                |
|       | Внутригородская территория города федерального значения                                      |   |                |
|       |  | (наименование)                              |                |
|       | Городское поселение  |   |                |
|       |  | (наименование)                              |                |
|       | Сельское поселение   | <b>Пертоминское</b>                         |                |
|       |  | (наименование)                              |                |
|       | Внутригородской район городского округа  |   |                |
|       |  | (наименование)                              |                |
|       | Населенный пункт   | <b>деревня</b>                              | <b>Уна</b>     |
|       |  | (вид)                                       | (наименование) |
|       | Элемент планировочной структуры  |   |                |
|       |  | (тип)                                       | (наименование) |

|        |  |               |   |
|--------|--|---------------|---|
| Лист № | 7  | Всего листов: | 9   |
|        | Элемент улично-дорожной сети   |               |   |
|        |  | (тип)         | (наименование)                              |
|        | Земельный участок  |               |   |
|        |  |               | (номер)                                     |
|        | Здание (строение), сооружение  | <b>дом</b>    | <b>67</b>                                   |
|        |  | (тип)         | (номер)                                     |
|        |  | (тип)         | (номер)                                     |
|        |  | (тип)         | (номер)                                     |
|        | Помещение в пределах здания (сооружения)   |               |   |
|        |  | (тип)         | (номер)                                     |
|        | Помещение в пределах квартиры  |               |   |
|        |  | (тип)         | (номер)                                     |
|        | Машино-место   |               |   |
|        |  |               | (номер)                                     |
| 2.3.5  | Запись в государственном адресном реестре сделана на основании                               |               |   |
|        |  |               |   |
|        | (наименование основания)   |               |   |
|        | Дата внесения записи в государственный адресный реестр                                       |               | <b>09.09.2023</b>                           |
| 2.3.6  | Дополнительные сведения:   |               |   |
|        | Кадастровый номер объекта недвижимости   |               |   |
|        | Почтовый индекс  |               | <b>164840</b>                               |
|        | Код ОКТМО  |               | <b>11652448116</b>                          |
|        | Иные сведения  |               |   |
| 2.4    | По записи  |               | <b>4</b>                                    |
|        |  |               | (порядковый номер записи)                   |
| 2.4.1  | Уникальный регистрационный номер адреса объекта адресации в государственном адресном реестре |               | <b>8dcff0b9-774c-4096-9556-f949bbca28a3</b> |
| 2.4.2  | Дата последнего обновления записи в государственном адресном реестре                         |               | <b>21.08.2024 9:32:54</b>                   |
| 2.4.3  | Характер сведений государственного адресного реестра (статус записи об объекте)              |               | <b>Изменен</b>                              |
| 2.4.4  | Адрес объекта адресации:   |               |   |
|        | Страна   |               | <b>Российская Федерация</b>                 |
|        | Субъект Российской Федерации   |               | <b>Архангельская область</b>                |
|        |  |               | (наименование)                              |
|        | Федеральная территория   |               |   |
|        |  |               | (наименование)                              |
|        | Муниципальный район  |               |   |
|        |  |               | (наименование)                              |

|   |                   |                |   |
|---|-------------------|----------------|---|
| Лист №  | 8                 | Всего листов:  | 9 |
| Муниципальный округ                                     | <b>Приморский</b> |                |   |
|   | (наименование)    |                |   |
| Городской округ   |                   |                |   |
|   | (наименование)    |                |   |
| Внутригородская территория города федерального значения |                   |                |   |
|   | (наименование)    |                |   |
| Городское поселение                                     |                   |                |   |
|   | (наименование)    |                |   |
| Сельское поселение                                      |                   |                |   |
|   | (наименование)    |                |   |
| Внутригородской район городского округа                 |                   |                |   |
|   | (наименование)    |                |   |
| Населенный пункт  | <b>деревня</b>    | <b>Уна</b>     |   |
|   | (вид)             | (наименование) |   |
| Элемент планировочной структуры                         |                   |                |   |
|   | (тип)             | (наименование) |   |
| Элемент улично-дорожной сети                            |                   |                |   |
|   | (тип)             | (наименование) |   |
| Земельный участок                                       |                   |                |   |
|   | (номер)           |                |   |
| Здание (строение), сооружение                           | <b>дом</b>        | <b>67</b>      |   |
|   | (тип)             | (номер)        |   |
|   |                   |                |   |
|   | (тип)             | (номер)        |   |
| Помещение в пределах здания (сооружения)                |                   |                |   |
|   | (тип)             | (номер)        |   |
| Помещение в пределах квартиры                           |                   |                |   |
|   | (тип)             | (номер)        |   |
| Машино-место  |                   |                |   |
|   | (номер)           |                |   |

|       |  |                           |                       |
|-------|--|---------------------------|-----------------------|
| 2.4.5 | Запись в государственном адресном реестре сделана на основании   |                           |                       |
|       | <b>Закон субъекта РФ О СТАТУСЕ И ГРАНИЦАХ ТЕРРИТОРИЙ МУНИЦИПАЛЬНЫХ ОБРАЗОВАНИЙ В АРХАНГЕЛЬСКОЙ ОБЛАСТИ</b> | <b>23.09.2004 0:00:00</b> | <b>№258-внеоч.-ОЗ</b> |
|       | <small>(наименование основания)</small>  |                           |                       |
|       | Дата внесения записи в государственный адресный реестр   |                           | <b>15.01.2024</b>     |
| 2.4.6 | Дополнительные сведения:   |                           |                       |
|       | Кадастровый номер объекта недвижимости   |                           |                       |
|       | Почтовый индекс  |                           | <b>164840</b>         |
|       | Код ОКТМО  |                           | <b>11552000262</b>    |
|       | Иные сведения  |                           |                       |

3. Сведения об органе, изготовившем выписку из государственного адресного реестра

|     |  |                          |                                    |
|-----|--|--------------------------|------------------------------------|
| 3.1 | Наименование территориального органа Федеральной налоговой службы                                  |                          |                                    |
|     | <b>МЕЖРЕГИОНАЛЬНАЯ ИНСПЕКЦИЯ ФЕДЕРАЛЬНОЙ НАЛОГОВОЙ СЛУЖБЫ ПО ЦЕНТРАЛИЗОВАННОЙ ОБРАБОТКЕ ДАННЫХ</b> |                          |                                    |
|     |  |                          |                                    |
|     | <small>(полное наименование должности)</small>   | <small>(подпись)</small> | <small>(инициалы, фамилия)</small> |

**ВЫПИСКА**  
из государственного адресного реестра об адресе объекта адресации

|                                      |   |                     |    |
|--------------------------------------|---|---------------------|----|
| Лист №                               | 1 | Всего листов:       | 11 |
| 11.09.2024                           |   | № FV-240911-1184894 |    |
| <b>Здание (строение), сооружение</b> |   |                     |    |
| (вид объекта адресации)              |   |                     |    |

1. Сведения об адресе объекта адресации:

|   |  |   |  |
|---|--|---|--|
| 1.1                                     | Уникальный регистрационный номер адреса объекта адресации в государственном адресном реестре | <b>da2af933-cf59-4491-893d-503515d9959c</b> |  |
| 1.2                                     | Дата последнего обновления записи в государственном адресном реестре                         | <b>21.08.2024</b>                           |  |
| 1.3                                     | Характер сведений государственного адресного реестра (статус записи об объекте)              | -   |  |
| 1.4                                     | Адрес объекта адресации:   |   |  |
|   | Страна   | <b>Российская Федерация</b>                 |  |
|   | Субъект Российской Федерации   | <b>Архангельская область</b>                |  |
|   |  | (наименование)                              |  |
|   | Федеральная территория   |   |  |
|   |  | (наименование)                              |  |
|   | Муниципальный район  |   |  |
|   |  | (наименование)                              |  |
|   | Муниципальный округ  | <b>Приморский</b>                           |  |
|   |  | (наименование)                              |  |
|   | Городской округ  |   |  |
|   |  | (наименование)                              |  |
|   | Внутригородская территория города федерального значения                                      |   |  |
|   |  | (наименование)                              |  |
| Городское поселение                     |  |   |  |
|   | (наименование)   |   |  |
| Сельское поселение                      |  |   |  |
|   | (наименование)   |   |  |
| Внутригородской район городского округа |  |   |  |
|   | (наименование)   |   |  |
| Населенный пункт                        | <b>Деревня</b>   | <b>Уна</b>                                  |  |
|   | (вид)  | (наименование)                              |  |



|  |  |                          |                |
|--|--|--------------------------|----------------|
| Лист №                                   | 2  | Всего листов:            | 11             |
| 1.4                                      | Элемент планировочной структуры                                |                          |                |
|  |  | (тип)                    | (наименование) |
|  | Элемент улично-дорожной сети                                   |                          |                |
|  |  | (тип)                    | (наименование) |
|  | Земельный участок  |                          |                |
|  |  | (номер)                  |                |
|  | Здание (строение), сооружение                                  | <b>Дом</b>               | <b>49</b>      |
|  |  | (тип)                    | (номер)        |
|  |  |                          |                |
|  |  | (тип)                    | (номер)        |
| Помещение в пределах здания (сооружения) |  |                          |                |
|  | (тип)  | (номер)                  |                |
| Помещение в пределах квартиры            |  |                          |                |
|  | (тип)  | (номер)                  |                |
| Машино-место                             |  |                          |                |
|  | (номер)  |                          |                |
| 1.5                                      | Запись в государственном адресном реестре сделана на основании |                          |                |
|  | <b>О присвоении адреса</b>                                     | <b>30.07.2024</b>        | <b>№2091</b>   |
|  | (наименование основания)                                       |                          |                |
|  | Дата внесения записи в государственный адресный реестр         | <b>21.08.2024</b>        |                |
| 1.6                                      | Дополнительные сведения:                                       |                          |                |
|  | Кадастровый номер объекта недвижимости                         | <b>29:16:000000:1505</b> |                |
|  | Почтовый индекс  | <b>164840</b>            |                |
|  | Код по ОКТМО   | <b>11552000262</b>       |                |
|  | Иные сведения  |                          |                |

2. Предыдущие (измененные, аннулированные) сведения об адресе объекта адресации:

|  |  |   |   |
|--|--|---|---|
| Количество предыдущих записей государственного адресного реестра по адресу объекта адресации |  | <b>5</b><br><small>(количество)</small>                       |   |
| 2.1  | По записи  | <b>1</b><br><small>(порядковый номер записи)</small>          |   |
| 2.1.1  | Уникальный регистрационный номер адреса объекта адресации в государственном адресном реестре | <b>da2af933-cf59-4491-893d-503515d9959c</b>                   |   |
| 2.1.2  | Дата последнего обновления записи в государственном адресном реестре                         | <b>21.08.2024 9:32:54</b>                                     |   |
| 2.1.3  | Характер сведений государственного адресного реестра (статус записи об объекте)              | <b>Изменен</b>  |   |
| 2.1.4  | Адрес объекта адресации:   |   |   |
|  | Страна   | <b>Российская Федерация</b>                                   |   |
|  | Субъект Российской Федерации   | <b>Архангельская область</b><br><small>(наименование)</small> |   |
|  | Федеральная территория   | <small>(наименование)</small>                                 |   |
|  | Муниципальный район  | <b>Приморский</b><br><small>(наименование)</small>            |   |
|  | Муниципальный округ  | <small>(наименование)</small>                                 |   |
|  | Городской округ  | <small>(наименование)</small>                                 |   |
|  | Внутригородская территория города федерального значения                                      | <small>(наименование)</small>                                 |   |
|  | Городское поселение  | <small>(наименование)</small>                                 |   |
|  | Сельское поселение   | <b>Пертоминское</b><br><small>(наименование)</small>          |   |
|  | Внутригородской район городского округа  | <small>(наименование)</small>                                 |   |
|  | Населенный пункт   | <b>деревня</b><br><small>(вид)</small>                        | <b>Уна</b><br><small>(наименование)</small> |
|  | Элемент планировочной структуры  | <small>(тип)</small>  | <small>(наименование)</small>               |
|  | Элемент улично-дорожной сети   | <small>(тип)</small>  | <small>(наименование)</small>               |

|       |  |   |           |
|-------|--|---|-----------|
|       | Земельный участок  | (номер)                                     |           |
|       | Здание (строение), сооружение  | <b>ДОМ</b>                                  | <b>49</b> |
|       |  | (тип)                                       | (номер)   |
|       |  | (тип)                                       | (номер)   |
|       |  | (тип)                                       | (номер)   |
|       | Помещение в пределах здания (сооружения)   | (тип)                                       | (номер)   |
|       | Помещение в пределах квартиры  | (тип)                                       | (номер)   |
|       | Машино-место   | (номер)                                     |           |
| 2.1.5 | Запись в государственном адресном реестре сделана на основании                               |   |           |
|       | (наименование основания)   |   |           |
|       | Дата внесения записи в государственный адресный реестр                                       | <b>19.06.2021</b>                           |           |
| 2.1.6 | Дополнительные сведения:   |   |           |
|       | Кадастровый номер объекта недвижимости   |   |           |
|       | Почтовый индекс  | <b>164840</b>                               |           |
|       | Код ОКТМО  | <b>11652448116</b>                          |           |
|       | Иные сведения  |   |           |
| 2.2   | По записи  | <b>2</b>                                    |           |
|       |  | (порядковый номер записи)                   |           |
| 2.2.1 | Уникальный регистрационный номер адреса объекта адресации в государственном адресном реестре | <b>da2af933-cf59-4491-893d-503515d9959c</b> |           |
| 2.2.2 | Дата последнего обновления записи в государственном адресном реестре                         | <b>21.08.2024 9:32:54</b>                   |           |
| 2.2.3 | Характер сведений государственного адресного реестра (статус записи об объекте)              | <b>Изменен</b>                              |           |
| 2.2.4 | Адрес объекта адресации:   |   |           |
|       | Страна   | <b>Российская Федерация</b>                 |           |
|       | Субъект Российской Федерации   | <b>Архангельская область</b>                |           |
|       |  | (наименование)                              |           |
|       | Федеральная территория   |   |           |
|       |  | (наименование)                              |           |
|       | Муниципальный район  | <b>Приморский</b>                           |           |
|       |  | (наименование)                              |           |
|       | Муниципальный округ  |   |           |
|       |  | (наименование)                              |           |

|   |  |                   |    |
|---|--|-------------------|----|
| Лист №  | 5  | Всего листов:     | 11 |
| Городской округ   |  |                   |    |
|   | (наименование)   |                   |    |
| Внутригородская территория города федерального значения |  |                   |    |
|   | (наименование)   |                   |    |
| Городское поселение                                     |  |                   |    |
|   | (наименование)   |                   |    |
| Сельское поселение                                      | <b>Пертоминское</b>  |                   |    |
|   | (наименование)   |                   |    |
| Внутригородской район городского округа                 |  |                   |    |
|   | (наименование)   |                   |    |
| Населенный пункт  | <b>деревня</b>   | <b>Уна</b>        |    |
|   | (вид)  | (наименование)    |    |
| Элемент планировочной структуры                         |  |                   |    |
|   | (тип)  | (наименование)    |    |
| Элемент улично-дорожной сети                            |  |                   |    |
|   | (тип)  | (наименование)    |    |
| Земельный участок                                       |  |                   |    |
|   | (номер)  |                   |    |
| Здание (строение), сооружение                           | <b>дом</b>   | <b>49</b>         |    |
|   | (тип)  | (номер)           |    |
|   | (тип)  | (номер)           |    |
|   | (тип)  | (номер)           |    |
| Помещение в пределах здания (сооружения)                |  |                   |    |
|   | (тип)  | (номер)           |    |
| Помещение в пределах квартиры                           |  |                   |    |
|   | (тип)  | (номер)           |    |
| Машино-место  |  |                   |    |
|   | (номер)  |                   |    |
| 2.2.5   | Запись в государственном адресном реестре сделана на основании |                   |    |
|   |  |                   |    |
|   | (наименование основания)                                       |                   |    |
| Дата внесения записи в государственный адресный реестр  |  | <b>12.10.2022</b> |    |

|       |  |                          |
|-------|--|--------------------------|
| 2.2.6 | Дополнительные сведения:               |                          |
|       | Кадастровый номер объекта недвижимости | <b>29:16:000000:1505</b> |
|       | Почтовый индекс                        | <b>164840</b>            |
|       | Код ОКТМО                              | <b>11652448116</b>       |
|       | Иные сведения                          |                          |

|       |  |   |                |
|-------|--|---|----------------|
| 2.3   | По записи  | <b>3</b>                                    |                |
|       |  | (порядковый номер записи)                   |                |
| 2.3.1 | Уникальный регистрационный номер адреса объекта адресации в государственном адресном реестре | <b>da2af933-cf59-4491-893d-503515d9959c</b> |                |
| 2.3.2 | Дата последнего обновления записи в государственном адресном реестре                         | <b>21.08.2024 9:32:54</b>                   |                |
| 2.3.3 | Характер сведений государственного адресного реестра (статус записи об объекте)              | <b>Изменен</b>                              |                |
| 2.3.4 | Адрес объекта адресации:   |   |                |
|       | Страна   | <b>Российская Федерация</b>                 |                |
|       | Субъект Российской Федерации   | <b>Архангельская область</b>                |                |
|       |  | (наименование)                              |                |
|       | Федеральная территория   |   |                |
|       |  | (наименование)                              |                |
|       | Муниципальный район  | <b>Приморский</b>                           |                |
|       |  | (наименование)                              |                |
|       | Муниципальный округ  |   |                |
|       |  | (наименование)                              |                |
|       | Городской округ  |   |                |
|       |  | (наименование)                              |                |
|       | Внутригородская территория города федерального значения                                      |   |                |
|       |  | (наименование)                              |                |
|       | Городское поселение  |   |                |
|       |  | (наименование)                              |                |
|       | Сельское поселение   | <b>Пертоминское</b>                         |                |
|       |  | (наименование)                              |                |
|       | Внутригородской район городского округа  |   |                |
|       |  | (наименование)                              |                |
|       | Населенный пункт   | <b>деревня</b>                              | <b>Уна</b>     |
|       |  | (вид)                                       | (наименование) |
|       | Элемент планировочной структуры  |   |                |
|       |  | (тип)                                       | (наименование) |

| Лист № | 7  | Всего листов: | 11  |
|--------|--|---------------|---|
|        | Элемент улично-дорожной сети   |               |   |
|        |  | (тип)         | (наименование)                              |
|        | Земельный участок  |               | (номер)                                     |
|        | Здание (строение), сооружение  | <b>дом</b>    | <b>49</b>                                   |
|        |  | (тип)         | (номер)                                     |
|        |  | (тип)         | (номер)                                     |
|        |  | (тип)         | (номер)                                     |
|        | Помещение в пределах здания (сооружения)   | (тип)         | (номер)                                     |
|        | Помещение в пределах квартиры  | (тип)         | (номер)                                     |
|        | Машино-место   |               | (номер)                                     |
| 2.3.5  | Запись в государственном адресном реестре сделана на основании                               |               |   |
|        |  |               |   |
|        | (наименование основания)   |               |   |
|        | Дата внесения записи в государственный адресный реестр                                       |               | <b>25.11.2022</b>                           |
| 2.3.6  | Дополнительные сведения:   |               |   |
|        | Кадастровый номер объекта недвижимости   |               | <b>29:16:000000:1505</b>                    |
|        | Почтовый индекс  |               | <b>164840</b>                               |
|        | Код ОКТМО  |               | <b>11652448116</b>                          |
|        | Иные сведения  |               |   |
| 2.4    | По записи  |               | <b>4</b>                                    |
|        |  |               | (порядковый номер записи)                   |
| 2.4.1  | Уникальный регистрационный номер адреса объекта адресации в государственном адресном реестре |               | <b>da2af933-cf59-4491-893d-503515d9959c</b> |
| 2.4.2  | Дата последнего обновления записи в государственном адресном реестре                         |               | <b>21.08.2024 9:32:54</b>                   |
| 2.4.3  | Характер сведений государственного адресного реестра (статус записи об объекте)              |               | <b>Изменен</b>                              |
| 2.4.4  | Адрес объекта адресации:   |               |   |
|        | Страна   |               | <b>Российская Федерация</b>                 |
|        | Субъект Российской Федерации   |               | <b>Архангельская область</b>                |
|        |  |               | (наименование)                              |
|        | Федеральная территория   |               |   |
|        |  |               | (наименование)                              |
|        | Муниципальный район  |               | <b>Приморский</b>                           |
|        |  |               | (наименование)                              |

|   |                                       |                              |    |
|---|---------------------------------------|------------------------------|----|
| Лист №  | 8                                     | Всего листов:                | 11 |
| Муниципальный округ                                     | (наименование)                        |                              |    |
| Городской округ   | (наименование)                        |                              |    |
| Внутригородская территория города федерального значения | (наименование)                        |                              |    |
| Городское поселение                                     | (наименование)                        |                              |    |
| Сельское поселение                                      | <b>Пертоминское</b><br>(наименование) |                              |    |
| Внутригородской район городского округа                 | (наименование)                        |                              |    |
| Населенный пункт  | <b>деревня</b><br>(вид)               | <b>Уна</b><br>(наименование) |    |
| Элемент планировочной структуры                         | (тип)                                 | (наименование)               |    |
| Элемент улично-дорожной сети                            | (тип)                                 | (наименование)               |    |
| Земельный участок                                       | (номер)                               |                              |    |
| Здание (строение), сооружение                           | <b>дом</b><br>(тип)                   | <b>49</b><br>(номер)         |    |
|   | (тип)                                 | (номер)                      |    |
|   | (тип)                                 | (номер)                      |    |
|   | (тип)                                 | (номер)                      |    |
| Помещение в пределах здания (сооружения)                | (тип)                                 | (номер)                      |    |
| Помещение в пределах квартиры                           | (тип)                                 | (номер)                      |    |
| Машино-место  | (номер)                               |                              |    |

|       |  |                          |  |
|-------|--|--------------------------|--|
| 2.4.5 | Запись в государственном адресном реестре сделана на основании |                          |  |
|       |  |                          |  |
|       | <small>(наименование основания)</small>                        |                          |  |
|       | Дата внесения записи в государственный адресный реестр         | <b>09.09.2023</b>        |  |
| 2.4.6 | Дополнительные сведения:                                       |                          |  |
|       | Кадастровый номер объекта недвижимости                         | <b>29:16:000000:1505</b> |  |
|       | Почтовый индекс  | <b>164840</b>            |  |
|       | Код ОКТМО  | <b>11652448116</b>       |  |
|       | Иные сведения  |                          |  |

|       |  |   |
|-------|--|---|
| 2.5   | По записи  | <b>5</b>                                    |
|       |  | <small>(порядковый номер записи)</small>    |
| 2.5.1 | Уникальный регистрационный номер адреса объекта адресации в государственном адресном реестре | <b>da2af933-cf59-4491-893d-503515d9959c</b> |
| 2.5.2 | Дата последнего обновления записи в государственном адресном реестре                         | <b>21.08.2024 9:32:54</b>                   |
| 2.5.3 | Характер сведений государственного адресного реестра (статус записи об объекте)              | <b>Изменен</b>                              |
| 2.5.4 | Адрес объекта адресации:   |   |
|       | Страна   | <b>Российская Федерация</b>                 |
|       | Субъект Российской Федерации   | <b>Архангельская область</b>                |
|       |  | <small>(наименование)</small>               |
|       | Федеральная территория   |   |
|       |  | <small>(наименование)</small>               |
|       | Муниципальный район  |   |
|       |  | <small>(наименование)</small>               |
|       | Муниципальный округ  | <b>Приморский</b>                           |
|       |  | <small>(наименование)</small>               |
|       | Городской округ  |   |
|       |  | <small>(наименование)</small>               |
|       | Внутригородская территория города федерального значения                                      |   |
|       |  | <small>(наименование)</small>               |
|       | Городское поселение  |   |
|       |  | <small>(наименование)</small>               |
|       | Сельское поселение   |   |
|       |  | <small>(наименование)</small>               |



|  |  |                           |                          |
|--|--|---------------------------|--------------------------|
| Лист №                                   | 10   | Всего листов:             | 11                       |
| Внутригородской район городского округа  |  |                           |                          |
|  | (наименование)   |                           |                          |
| Населенный пункт                         | <b>деревня</b>   | <b>Уна</b>                |                          |
|  | (вид)  | (наименование)            |                          |
| Элемент планировочной структуры          |  |                           |                          |
|  | (тип)  | (наименование)            |                          |
| Элемент улично-дорожной сети             |  |                           |                          |
|  | (тип)  | (наименование)            |                          |
| Земельный участок                        |  |                           |                          |
|  | (номер)  |                           |                          |
| Здание (строение), сооружение            | <b>ДОМ</b>   | <b>49</b>                 |                          |
|  | (тип)  | (номер)                   |                          |
|  |  |                           |                          |
|  | (тип)  | (номер)                   |                          |
| Помещение в пределах здания (сооружения) |  |                           |                          |
|  | (тип)  | (номер)                   |                          |
| Помещение в пределах квартиры            |  |                           |                          |
|  | (тип)  | (номер)                   |                          |
| Машино-место                             |  |                           |                          |
|  | (номер)  |                           |                          |
| 2.5.5                                    | Запись в государственном адресном реестре сделана на основании   |                           |                          |
|  | <b>Закон субъекта РФ О СТАТУСЕ И ГРАНИЦАХ ТЕРРИТОРИЙ МУНИЦИПАЛЬНЫХ ОБРАЗОВАНИЙ В АРХАНГЕЛЬСКОЙ ОБЛАСТИ</b> | <b>23.09.2004 0:00:00</b> | <b>№258-внеоч.-ОЗ</b>    |
|  | (наименование основания)   |                           |                          |
|  | Дата внесения записи в государственный адресный реестр   |                           | <b>15.01.2024</b>        |
| 2.5.6                                    | Дополнительные сведения:   |                           |                          |
|  | Кадастровый номер объекта недвижимости   |                           | <b>29:16:000000:1505</b> |
|  | Почтовый индекс  |                           | <b>164840</b>            |
|  | Код ОКТМО  |                           | <b>11552000262</b>       |
|  | Иные сведения  |                           |                          |

3. Сведения об органе, изготовившем выписку из государственного адресного реестра

|     |  |                     |
|-----|--|---------------------|
| 3.1 | Наименование территориального органа Федеральной налоговой службы                                      |                     |
|     | <b>МЕЖРЕГИОНАЛЬНАЯ ИНСПЕКЦИЯ ФЕДЕРАЛЬНОЙ НАЛОГОВОЙ СЛУЖБЫ ПО<br/>ЦЕНТРАЛИЗОВАННОЙ ОБРАБОТКЕ ДАННЫХ</b> |                     |
|     |  |                     |
|     | (полное наименование должности)  | (подпись)           |
|     |  | (инициалы, фамилия) |

**ВЫПИСКА**  
из государственного адресного реестра об адресе объекта адресации

|                                      |   |                     |   |
|--------------------------------------|---|---------------------|---|
| Лист №                               | 1 | Всего листов:       | 9 |
| 11.09.2024                           |   | № FV-240911-1184898 |   |
| <b>Здание (строение), сооружение</b> |   |                     |   |
| (вид объекта адресации)              |   |                     |   |

1. Сведения об адресе объекта адресации:

|   |  |   |  |
|---|--|---|--|
| 1.1                                     | Уникальный регистрационный номер адреса объекта адресации в государственном адресном реестре | <b>cbb84960-bace-4cdc-ad3f-47e41ffa25f2</b> |  |
| 1.2                                     | Дата последнего обновления записи в государственном адресном реестре                         | <b>15.01.2024</b>                           |  |
| 1.3                                     | Характер сведений государственного адресного реестра (статус записи об объекте)              | -   |  |
| 1.4                                     | Адрес объекта адресации:   |   |  |
|   | Страна   | <b>Российская Федерация</b>                 |  |
|   | Субъект Российской Федерации   | <b>Архангельская область</b>                |  |
|   |  | (наименование)                              |  |
|   | Федеральная территория   |   |  |
|   |  | (наименование)                              |  |
|   | Муниципальный район  |   |  |
|   |  | (наименование)                              |  |
|   | Муниципальный округ  | <b>Приморский</b>                           |  |
|   |  | (наименование)                              |  |
|   | Городской округ  |   |  |
|   |  | (наименование)                              |  |
|   | Внутригородская территория города федерального значения                                      |   |  |
| (наименование)                          |  |   |  |
| Городское поселение                     |  |   |  |
|   | (наименование)   |   |  |
| Сельское поселение                      |  |   |  |
|   | (наименование)   |   |  |
| Внутригородской район городского округа |  |   |  |
|   | (наименование)   |   |  |
| Населенный пункт                        | <b>Деревня</b>   | <b>Уна</b>                                  |  |
|   | (вид)  | (наименование)                              |  |

|  |  |                        |                       |
|--|--|------------------------|-----------------------|
| Лист №                                   | 2  | Всего листов:          | 9                     |
| 1.4                                      | Элемент планировочной структуры  |                        |                       |
|  |  | (тип)                  | (наименование)        |
|  | Элемент улично-дорожной сети   |                        |                       |
|  |  | (тип)                  | (наименование)        |
|  | Земельный участок  |                        |                       |
|  |  | (номер)                |                       |
|  | Здание (строение), сооружение  | <b>Дом</b>             | <b>66</b>             |
|  |  | (тип)                  | (номер)               |
|  |  |                        |                       |
|  |  | (тип)                  | (номер)               |
| Помещение в пределах здания (сооружения) |  |                        |                       |
|  | (тип)  | (номер)                |                       |
| Помещение в пределах квартиры            |  |                        |                       |
|  | (тип)  | (номер)                |                       |
| Машино-место                             |  |                        |                       |
|  | (номер)  |                        |                       |
| 1.5                                      | Запись в государственном адресном реестре сделана на основании                                       |                        |                       |
|  | <b>О СТАТУСЕ И ГРАНИЦАХ<br/>ТЕРРИТОРИЙ МУНИЦИПАЛЬНЫХ<br/>ОБРАЗОВАНИЙ В АРХАНГЕЛЬСКОЙ<br/>ОБЛАСТИ</b> | <b>23.09.2004</b>      | <b>№258-внеоч.-ОЗ</b> |
|  | (наименование основания)   |                        |                       |
|  | Дата внесения записи в государственный адресный реестр   | <b>15.01.2024</b>      |                       |
| 1.6                                      | Дополнительные сведения:   |                        |                       |
|  | Кадастровый номер объекта недвижимости   | <b>29:16:130901:17</b> |                       |
|  | Почтовый индекс  | <b>164840</b>          |                       |
|  | Код по ОКТМО   | <b>11552000262</b>     |                       |
|  | Иные сведения  |                        |                       |

2. Предыдущие (измененные, аннулированные) сведения об адресе объекта адресации:

|  |  |   |   |
|--|--|---|---|
| Количество предыдущих записей государственного адресного реестра по адресу объекта адресации |  | <b>4</b><br><small>(количество)</small>                       |   |
| 2.1  | По записи  | <b>1</b><br><small>(порядковый номер записи)</small>          |   |
| 2.1.1  | Уникальный регистрационный номер адреса объекта адресации в государственном адресном реестре | <b>cbb84960-bace-4cdc-ad3f-47e41ffa25f2</b>                   |   |
| 2.1.2  | Дата последнего обновления записи в государственном адресном реестре                         | <b>15.01.2024 9:41:39</b>                                     |   |
| 2.1.3  | Характер сведений государственного адресного реестра (статус записи об объекте)              | <b>Изменен</b>  |   |
| 2.1.4  | Адрес объекта адресации:   |   |   |
|  | Страна   | <b>Российская Федерация</b>                                   |   |
|  | Субъект Российской Федерации   | <b>Архангельская область</b><br><small>(наименование)</small> |   |
|  | Федеральная территория   | <small>(наименование)</small>                                 |   |
|  | Муниципальный район  | <b>Приморский</b><br><small>(наименование)</small>            |   |
|  | Муниципальный округ  | <small>(наименование)</small>                                 |   |
|  | Городской округ  | <small>(наименование)</small>                                 |   |
|  | Внутригородская территория города федерального значения                                      | <small>(наименование)</small>                                 |   |
|  | Городское поселение  | <small>(наименование)</small>                                 |   |
|  | Сельское поселение   | <b>Пертоминское</b><br><small>(наименование)</small>          |   |
|  | Внутригородской район городского округа  | <small>(наименование)</small>                                 |   |
|  | Населенный пункт   | <b>деревня</b><br><small>(вид)</small>                        | <b>Уна</b><br><small>(наименование)</small> |
|  | Элемент планировочной структуры  | <small>(тип)</small>  | <small>(наименование)</small>               |
|  | Элемент улично-дорожной сети   | <small>(тип)</small>  | <small>(наименование)</small>               |

|        |   |               |   |
|--------|---|---------------|---|
| Лист № | 4 | Всего листов: | 9 |
|--------|---|---------------|---|

|       |  |                    |           |
|-------|--|--------------------|-----------|
|       | Земельный участок  |                    |           |
|       |  | (номер)            |           |
|       | Здание (строение), сооружение                                  | <b>ДОМ</b>         | <b>66</b> |
|       |  | (тип)              | (номер)   |
|       |  | (тип)              | (номер)   |
|       |  | (тип)              | (номер)   |
|       | Помещение в пределах здания (сооружения)                       | (тип)              | (номер)   |
|       | Помещение в пределах квартиры                                  | (тип)              | (номер)   |
|       | Машино-место   | (номер)            |           |
| 2.1.5 | Запись в государственном адресном реестре сделана на основании |                    |           |
|       |  |                    |           |
|       | (наименование основания)                                       |                    |           |
|       | Дата внесения записи в государственный адресный реестр         | <b>19.06.2021</b>  |           |
| 2.1.6 | Дополнительные сведения:                                       |                    |           |
|       | Кадастровый номер объекта недвижимости                         |                    |           |
|       | Почтовый индекс  | <b>164840</b>      |           |
|       | Код ОКТМО  | <b>11652448116</b> |           |
|       | Иные сведения  |                    |           |

|       |  |   |
|-------|--|---|
| 2.2   | По записи  | <b>2</b>                                    |
|       |  | (порядковый номер записи)                   |
| 2.2.1 | Уникальный регистрационный номер адреса объекта адресации в государственном адресном реестре | <b>cbb84960-bace-4cdc-ad3f-47e41ffa25f2</b> |
| 2.2.2 | Дата последнего обновления записи в государственном адресном реестре                         | <b>15.01.2024 9:41:39</b>                   |
| 2.2.3 | Характер сведений государственного адресного реестра (статус записи об объекте)              | <b>Изменен</b>                              |
| 2.2.4 | Адрес объекта адресации:   |   |
|       | Страна   | <b>Российская Федерация</b>                 |
|       | Субъект Российской Федерации   | <b>Архангельская область</b>                |
|       |  | (наименование)                              |
|       | Федеральная территория   | (наименование)                              |
|       | Муниципальный район  | <b>Приморский</b>                           |
|       |  | (наименование)                              |
|       | Муниципальный округ  | (наименование)                              |

|   |  |                              |   |
|---|--|------------------------------|---|
| Лист №  | 5  | Всего листов:                | 9 |
| Городской округ   | (наименование)   |                              |   |
| Внутригородская территория города федерального значения | (наименование)   |                              |   |
| Городское поселение                                     | (наименование)   |                              |   |
| Сельское поселение                                      | <b>Пертоминское</b><br>(наименование)                          |                              |   |
| Внутригородской район городского округа                 | (наименование)   |                              |   |
| Населенный пункт  | <b>деревня</b><br>(вид)  | <b>Уна</b><br>(наименование) |   |
| Элемент планировочной структуры                         | (тип)  | (наименование)               |   |
| Элемент улично-дорожной сети                            | (тип)  | (наименование)               |   |
| Земельный участок                                       | (номер)  |                              |   |
| Здание (строение), сооружение                           | <b>дом</b><br>(тип)  | <b>66</b><br>(номер)         |   |
|   | (тип)  | (номер)                      |   |
|   | (тип)  | (номер)                      |   |
|   | (тип)  | (номер)                      |   |
| Помещение в пределах здания (сооружения)                | (тип)  | (номер)                      |   |
| Помещение в пределах квартиры                           | (тип)  | (номер)                      |   |
| Машино-место  | (номер)  |                              |   |
| 2.2.5   | Запись в государственном адресном реестре сделана на основании |                              |   |
|   |  |                              |   |
|   | (наименование основания)                                       |                              |   |
| Дата внесения записи в государственный адресный реестр  |  | <b>12.10.2022</b>            |   |

|       |  |                        |
|-------|--|------------------------|
| 2.2.6 | Дополнительные сведения:               |                        |
|       | Кадастровый номер объекта недвижимости | <b>29:16:130901:17</b> |
|       | Почтовый индекс                        | <b>164840</b>          |
|       | Код ОКТМО                              | <b>11652448116</b>     |
|       | Иные сведения                          |                        |

|       |  |   |                               |                               |
|-------|--|---|-------------------------------|-------------------------------|
| 2.3   | По записи  | <b>3</b><br><small>(порядковый номер записи)</small>          |                               |                               |
| 2.3.1 | Уникальный регистрационный номер адреса объекта адресации в государственном адресном реестре | <b>cbb84960-bace-4cdc-ad3f-47e41ffa25f2</b>                   |                               |                               |
| 2.3.2 | Дата последнего обновления записи в государственном адресном реестре                         | <b>15.01.2024 9:41:39</b>                                     |                               |                               |
| 2.3.3 | Характер сведений государственного адресного реестра (статус записи об объекте)              | <b>Изменен</b>  |                               |                               |
| 2.3.4 | Адрес объекта адресации:   |   |                               |                               |
|       | Страна   | <b>Российская Федерация</b>                                   |                               |                               |
|       | Субъект Российской Федерации   | <b>Архангельская область</b><br><small>(наименование)</small> |                               |                               |
|       | Федеральная территория   | <small>(наименование)</small>                                 |                               |                               |
|       | Муниципальный район  | <b>Приморский</b><br><small>(наименование)</small>            |                               |                               |
|       | Муниципальный округ  | <small>(наименование)</small>                                 |                               |                               |
|       | Городской округ  | <small>(наименование)</small>                                 |                               |                               |
|       | Внутригородская территория города федерального значения                                      | <small>(наименование)</small>                                 |                               |                               |
|       | Городское поселение  | <small>(наименование)</small>                                 |                               |                               |
|       | Сельское поселение   | <b>Пертоминское</b><br><small>(наименование)</small>          |                               |                               |
|       | Внутригородской район городского округа  | <small>(наименование)</small>                                 |                               |                               |
|       | Населенный пункт   | <b>деревня</b>  | <b>Уна</b>                    |                               |
|       |  | <small>(вид)</small>  | <small>(наименование)</small> |                               |
|       | Элемент планировочной структуры  | <small>(тип)</small>  |                               | <small>(наименование)</small> |



| Лист № | 7  | Всего листов:                               | 9              |
|--------|--|---|----------------|
|        | Элемент улично-дорожной сети   |   |                |
|        |  | (тип)                                       | (наименование) |
|        | Земельный участок  |   | (номер)        |
|        | Здание (строение), сооружение  | <b>дом</b>                                  | <b>66</b>      |
|        |  | (тип)                                       | (номер)        |
|        |  | (тип)                                       | (номер)        |
|        |  | (тип)                                       | (номер)        |
|        | Помещение в пределах здания (сооружения)   | (тип)                                       | (номер)        |
|        | Помещение в пределах квартиры  | (тип)                                       | (номер)        |
|        | Машино-место   |   | (номер)        |
| 2.3.5  | Запись в государственном адресном реестре сделана на основании                               |   |                |
|        |  |   |                |
|        | (наименование основания)   |   |                |
|        | Дата внесения записи в государственный адресный реестр                                       | <b>25.11.2022</b>                           |                |
| 2.3.6  | Дополнительные сведения:   |   |                |
|        | Кадастровый номер объекта недвижимости   | <b>29:16:130901:17</b>                      |                |
|        | Почтовый индекс  | <b>164840</b>                               |                |
|        | Код ОКТМО  | <b>11652448116</b>                          |                |
|        | Иные сведения  |   |                |
| 2.4    | По записи  | <b>4</b>                                    |                |
|        |  | (порядковый номер записи)                   |                |
| 2.4.1  | Уникальный регистрационный номер адреса объекта адресации в государственном адресном реестре | <b>cbb84960-bace-4cdc-ad3f-47e41ffa25f2</b> |                |
| 2.4.2  | Дата последнего обновления записи в государственном адресном реестре                         | <b>15.01.2024 9:41:39</b>                   |                |
| 2.4.3  | Характер сведений государственного адресного реестра (статус записи об объекте)              | <b>Изменен</b>                              |                |
| 2.4.4  | Адрес объекта адресации:   |   |                |
|        | Страна   | <b>Российская Федерация</b>                 |                |
|        | Субъект Российской Федерации   | <b>Архангельская область</b>                |                |
|        |  | (наименование)                              |                |
|        | Федеральная территория   |   |                |
|        |  | (наименование)                              |                |
|        | Муниципальный район  | <b>Приморский</b>                           |                |
|        |  | (наименование)                              |                |

|   |                     |                |                |
|---|---------------------|----------------|----------------|
| Лист №  | 8                   | Всего листов:  | 9              |
| Муниципальный округ                                     |                     |                | (наименование) |
| Городской округ   |                     |                | (наименование) |
| Внутригородская территория города федерального значения |                     |                | (наименование) |
| Городское поселение                                     |                     |                | (наименование) |
| Сельское поселение                                      | <b>Пертоминское</b> |                | (наименование) |
| Внутригородской район городского округа                 |                     |                | (наименование) |
| Населенный пункт  | <b>деревня</b>      | <b>Уна</b>     |                |
|   | (вид)               | (наименование) |                |
| Элемент планировочной структуры                         |                     |                |                |
|   | (тип)               | (наименование) |                |
| Элемент улично-дорожной сети                            |                     |                |                |
|   | (тип)               | (наименование) |                |
| Земельный участок                                       |                     |                | (номер)        |
|   |                     |                |                |
| Здание (строение), сооружение                           | <b>дом</b>          | <b>66</b>      |                |
|   | (тип)               | (номер)        |                |
|   |                     |                |                |
|   | (тип)               | (номер)        |                |
| Помещение в пределах здания (сооружения)                |                     |                |                |
|   | (тип)               | (номер)        |                |
| Помещение в пределах квартиры                           |                     |                |                |
|   | (тип)               | (номер)        |                |
| Машино-место  |                     |                | (номер)        |
|   |                     |                |                |

|       |  |  |                        |
|-------|--|--|------------------------|
| 2.4.5 | Запись в государственном адресном реестре сделана на основании |  |                        |
|       |  |  |                        |
|       | (наименование основания)                                       |  |                        |
|       | Дата внесения записи в государственный адресный реестр         |  | <b>09.09.2023</b>      |
| 2.4.6 | Дополнительные сведения:                                       |  |                        |
|       | Кадастровый номер объекта недвижимости                         |  | <b>29:16:130901:17</b> |
|       | Почтовый индекс  |  | <b>164840</b>          |
|       | Код ОКТМО  |  | <b>11652448116</b>     |
|       | Иные сведения  |  |                        |

3. Сведения об органе, изготовившем выписку из государственного адресного реестра

|     |  |           |                     |
|-----|--|-----------|---------------------|
| 3.1 | Наименование территориального органа Федеральной налоговой службы                                  |           |                     |
|     | <b>МЕЖРЕГИОНАЛЬНАЯ ИНСПЕКЦИЯ ФЕДЕРАЛЬНОЙ НАЛОГОВОЙ СЛУЖБЫ ПО ЦЕНТРАЛИЗОВАННОЙ ОБРАБОТКЕ ДАННЫХ</b> |           |                     |
|     |  |           |                     |
|     | (полное наименование должности)  | (подпись) | (инициалы, фамилия) |

**ВЫПИСКА**  
из государственного адресного реестра об адресе объекта адресации

|                                      |   |                     |    |
|--------------------------------------|---|---------------------|----|
| Лист №                               | 1 | Всего листов:       | 11 |
| 11.09.2024                           |   | № FV-240911-1185012 |    |
| <b>Здание (строение), сооружение</b> |   |                     |    |
| (вид объекта адресации)              |   |                     |    |

1. Сведения об адресе объекта адресации:

|   |  |   |  |
|---|--|---|--|
| 1.1                                     | Уникальный регистрационный номер адреса объекта адресации в государственном адресном реестре | <b>f138b043-8551-45b6-965d-55abaaa79e1c</b> |  |
| 1.2                                     | Дата последнего обновления записи в государственном адресном реестре                         | <b>21.08.2024</b>                           |  |
| 1.3                                     | Характер сведений государственного адресного реестра (статус записи об объекте)              | -   |  |
| 1.4                                     | Адрес объекта адресации:   |   |  |
|   | Страна   | <b>Российская Федерация</b>                 |  |
|   | Субъект Российской Федерации   | <b>Архангельская область</b>                |  |
|   |  | (наименование)                              |  |
|   | Федеральная территория   | (наименование)                              |  |
|   |  | (наименование)                              |  |
|   | Муниципальный район  | (наименование)                              |  |
|   |  | (наименование)                              |  |
|   | Муниципальный округ  | <b>Приморский</b>                           |  |
|   |  | (наименование)                              |  |
|   | Городской округ  | (наименование)                              |  |
|   |  | (наименование)                              |  |
|   | Внутригородская территория города федерального значения                                      | (наименование)                              |  |
| (наименование)                          |  |   |  |
| Городское поселение                     | (наименование)   |   |  |
|   | (наименование)   |   |  |
| Сельское поселение                      | (наименование)   |   |  |
|   | (наименование)   |   |  |
| Внутригородской район городского округа | (наименование)   |   |  |
|   | (наименование)   |   |  |
| Населенный пункт                        | <b>Деревня</b>   | <b>Уна</b>                                  |  |
|   | (вид)  | (наименование)                              |  |

|                               |  |                          |                |
|-------------------------------|--|--------------------------|----------------|
| Лист №                        | 2  | Всего листов:            | 11             |
| 1.4                           | Элемент планировочной структуры                                |                          |                |
|                               |  | (тип)                    | (наименование) |
|                               | Элемент улично-дорожной сети                                   |                          |                |
|                               |  | (тип)                    | (наименование) |
|                               | Земельный участок  |                          |                |
|                               |  | (номер)                  |                |
|                               | Здание (строение), сооружение                                  | <b>Дом</b>               | <b>48</b>      |
|                               |  | (тип)                    | (номер)        |
|                               |  |                          |                |
|                               |  | (тип)                    | (номер)        |
|                               | Помещение в пределах здания (сооружения)                       |                          |                |
|                               |  | (тип)                    | (номер)        |
| Помещение в пределах квартиры |  |                          |                |
|                               | (тип)  | (номер)                  |                |
| Машино-место                  |  |                          |                |
|                               | (номер)  |                          |                |
| 1.5                           | Запись в государственном адресном реестре сделана на основании |                          |                |
|                               | <b>О присвоении адреса</b>                                     | <b>30.07.2024</b>        | <b>№2091</b>   |
|                               | (наименование основания)                                       |                          |                |
|                               | Дата внесения записи в государственный адресный реестр         | <b>21.08.2024</b>        |                |
| 1.6                           | Дополнительные сведения:                                       |                          |                |
|                               | Кадастровый номер объекта недвижимости                         | <b>29:16:000000:1349</b> |                |
|                               | Почтовый индекс  | <b>164840</b>            |                |
|                               | Код по ОКТМО   | <b>11552000262</b>       |                |
|                               | Иные сведения  |                          |                |

2. Предыдущие (измененные, аннулированные) сведения об адресе объекта адресации:

|  |  |   |   |
|--|--|---|---|
| Количество предыдущих записей государственного адресного реестра по адресу объекта адресации |  | <b>5</b><br><small>(количество)</small>                       |   |
| 2.1  | По записи  | <b>1</b><br><small>(порядковый номер записи)</small>          |   |
| 2.1.1  | Уникальный регистрационный номер адреса объекта адресации в государственном адресном реестре | <b>f138b043-8551-45b6-965d-55abaaa79e1c</b>                   |   |
| 2.1.2  | Дата последнего обновления записи в государственном адресном реестре                         | <b>21.08.2024 9:04:20</b>                                     |   |
| 2.1.3  | Характер сведений государственного адресного реестра (статус записи об объекте)              | <b>Изменен</b>  |   |
| 2.1.4  | Адрес объекта адресации:   |   |   |
|  | Страна   | <b>Российская Федерация</b>                                   |   |
|  | Субъект Российской Федерации   | <b>Архангельская область</b><br><small>(наименование)</small> |   |
|  | Федеральная территория   | <small>(наименование)</small>                                 |   |
|  | Муниципальный район  | <b>Приморский</b><br><small>(наименование)</small>            |   |
|  | Муниципальный округ  | <small>(наименование)</small>                                 |   |
|  | Городской округ  | <small>(наименование)</small>                                 |   |
|  | Внутригородская территория города федерального значения                                      | <small>(наименование)</small>                                 |   |
|  | Городское поселение  | <small>(наименование)</small>                                 |   |
|  | Сельское поселение   | <b>Пертоминское</b><br><small>(наименование)</small>          |   |
|  | Внутригородской район городского округа  | <small>(наименование)</small>                                 |   |
|  | Населенный пункт   | <b>деревня</b><br><small>(вид)</small>                        | <b>Уна</b><br><small>(наименование)</small> |
|  | Элемент планировочной структуры  | <small>(тип)</small>  | <small>(наименование)</small>               |
|  | Элемент улично-дорожной сети   | <small>(тип)</small>  | <small>(наименование)</small>               |

|        |   |               |    |
|--------|---|---------------|----|
| Лист № | 4 | Всего листов: | 11 |
|--------|---|---------------|----|

|       |  |   |                   |
|-------|--|---|-------------------|
|       | Земельный участок  |   |                   |
|       |  | (номер)                                     |                   |
|       | Здание (строение), сооружение  | <b>дом</b>                                  | <b>48</b>         |
|       |  | (тип)                                       | (номер)           |
|       |  | (тип)                                       | (номер)           |
|       | Помещение в пределах здания (сооружения)   | (тип)                                       | (номер)           |
|       |  | (тип)                                       | (номер)           |
|       | Помещение в пределах квартиры  | (тип)                                       | (номер)           |
|       |  | (тип)                                       | (номер)           |
|       | Машино-место   |   |                   |
|       |  | (номер)                                     |                   |
| 2.1.5 | Запись в государственном адресном реестре сделана на основании                               |   |                   |
|       |  |   |                   |
|       | (наименование основания)   |   |                   |
|       | Дата внесения записи в государственный адресный реестр                                       |   | <b>19.06.2021</b> |
| 2.1.6 | Дополнительные сведения:   |   |                   |
|       | Кадастровый номер объекта недвижимости   |   |                   |
|       | Почтовый индекс  | <b>164840</b>                               |                   |
|       | Код ОКТМО  | <b>11652448116</b>                          |                   |
|       | Иные сведения  |   |                   |
| 2.2   | По записи  | <b>2</b>                                    |                   |
|       |  | (порядковый номер записи)                   |                   |
| 2.2.1 | Уникальный регистрационный номер адреса объекта адресации в государственном адресном реестре | <b>f138b043-8551-45b6-965d-55abaaa79e1c</b> |                   |
| 2.2.2 | Дата последнего обновления записи в государственном адресном реестре                         | <b>21.08.2024 9:04:20</b>                   |                   |
| 2.2.3 | Характер сведений государственного адресного реестра (статус записи об объекте)              | <b>Изменен</b>                              |                   |
| 2.2.4 | Адрес объекта адресации:   |   |                   |
|       | Страна   | <b>Российская Федерация</b>                 |                   |
|       | Субъект Российской Федерации   | <b>Архангельская область</b>                |                   |
|       |  | (наименование)                              |                   |
|       | Федеральная территория   |   |                   |
|       |  | (наименование)                              |                   |
|       | Муниципальный район  | <b>Приморский</b>                           |                   |
|       |  | (наименование)                              |                   |
|       | Муниципальный округ  |   |                   |
|       |  | (наименование)                              |                   |





|       |  |                          |
|-------|--|--------------------------|
| 2.2.6 | Дополнительные сведения:               |                          |
|       | Кадастровый номер объекта недвижимости | <b>29:16:000000:1349</b> |
|       | Почтовый индекс                        | <b>164840</b>            |
|       | Код ОКТМО                              | <b>11652448116</b>       |
|       | Иные сведения                          |                          |

|       |  |   |                |
|-------|--|---|----------------|
| 2.3   | По записи  | <b>3</b>                                    |                |
|       |  | (порядковый номер записи)                   |                |
| 2.3.1 | Уникальный регистрационный номер адреса объекта адресации в государственном адресном реестре | <b>f138b043-8551-45b6-965d-55abaaa79e1c</b> |                |
| 2.3.2 | Дата последнего обновления записи в государственном адресном реестре                         | <b>21.08.2024 9:04:20</b>                   |                |
| 2.3.3 | Характер сведений государственного адресного реестра (статус записи об объекте)              | <b>Изменен</b>                              |                |
| 2.3.4 | Адрес объекта адресации:   |   |                |
|       | Страна   | <b>Российская Федерация</b>                 |                |
|       | Субъект Российской Федерации   | <b>Архангельская область</b>                |                |
|       |  | (наименование)                              |                |
|       | Федеральная территория   |   |                |
|       |  | (наименование)                              |                |
|       | Муниципальный район  | <b>Приморский</b>                           |                |
|       |  | (наименование)                              |                |
|       | Муниципальный округ  |   |                |
|       |  | (наименование)                              |                |
|       | Городской округ  |   |                |
|       |  | (наименование)                              |                |
|       | Внутригородская территория города федерального значения                                      |   |                |
|       |  | (наименование)                              |                |
|       | Городское поселение  |   |                |
|       |  | (наименование)                              |                |
|       | Сельское поселение   | <b>Пертоминское</b>                         |                |
|       |  | (наименование)                              |                |
|       | Внутригородской район городского округа  |   |                |
|       |  | (наименование)                              |                |
|       | Населенный пункт   | <b>деревня</b>                              | <b>Уна</b>     |
|       |  | (вид)                                       | (наименование) |
|       | Элемент планировочной структуры  |   |                |
|       |  | (тип)                                       | (наименование) |

|        |  |               |   |
|--------|--|---------------|---|
| Лист № | 7  | Всего листов: | 11  |
|        | Элемент улично-дорожной сети   |               |   |
|        |  | (тип)         | (наименование)                              |
|        | Земельный участок  |               |   |
|        |  |               | (номер)                                     |
|        | Здание (строение), сооружение  | <b>дом</b>    | <b>48</b>                                   |
|        |  | (тип)         | (номер)                                     |
|        |  | (тип)         | (номер)                                     |
|        |  | (тип)         | (номер)                                     |
|        | Помещение в пределах здания (сооружения)   |               |   |
|        |  | (тип)         | (номер)                                     |
|        | Помещение в пределах квартиры  |               |   |
|        |  | (тип)         | (номер)                                     |
|        | Машино-место   |               |   |
|        |  |               | (номер)                                     |
| 2.3.5  | Запись в государственном адресном реестре сделана на основании                               |               |   |
|        |  |               |   |
|        | (наименование основания)   |               |   |
|        | Дата внесения записи в государственный адресный реестр                                       |               | <b>25.11.2022</b>                           |
| 2.3.6  | Дополнительные сведения:   |               |   |
|        | Кадастровый номер объекта недвижимости   |               | <b>29:16:000000:1349</b>                    |
|        | Почтовый индекс  |               | <b>164840</b>                               |
|        | Код ОКТМО  |               | <b>11652448116</b>                          |
|        | Иные сведения  |               |   |
| 2.4    | По записи  |               | <b>4</b>                                    |
|        |  |               | (порядковый номер записи)                   |
| 2.4.1  | Уникальный регистрационный номер адреса объекта адресации в государственном адресном реестре |               | <b>f138b043-8551-45b6-965d-55abaaa79e1c</b> |
| 2.4.2  | Дата последнего обновления записи в государственном адресном реестре                         |               | <b>21.08.2024 9:04:20</b>                   |
| 2.4.3  | Характер сведений государственного адресного реестра (статус записи об объекте)              |               | <b>Изменен</b>                              |
| 2.4.4  | Адрес объекта адресации:   |               |   |
|        | Страна   |               | <b>Российская Федерация</b>                 |
|        | Субъект Российской Федерации   |               | <b>Архангельская область</b>                |
|        |  |               | (наименование)                              |
|        | Федеральная территория   |               |   |
|        |  |               | (наименование)                              |
|        | Муниципальный район  |               | <b>Приморский</b>                           |
|        |  |               | (наименование)                              |

|   |                     |                |                |
|---|---------------------|----------------|----------------|
| Лист №  | 8                   | Всего листов:  | 11             |
| Муниципальный округ                                     |                     |                | (наименование) |
| Городской округ   |                     |                | (наименование) |
| Внутригородская территория города федерального значения |                     |                | (наименование) |
| Городское поселение                                     |                     |                | (наименование) |
| Сельское поселение                                      | <b>Пертоминское</b> |                | (наименование) |
| Внутригородской район городского округа                 |                     |                | (наименование) |
| Населенный пункт  | <b>деревня</b>      | <b>Уна</b>     |                |
|   | (вид)               | (наименование) |                |
| Элемент планировочной структуры                         |                     |                |                |
|   | (тип)               | (наименование) |                |
| Элемент улично-дорожной сети                            |                     |                |                |
|   | (тип)               | (наименование) |                |
| Земельный участок                                       |                     |                | (номер)        |
|   |                     |                |                |
| Здание (строение), сооружение                           | <b>дом</b>          | <b>48</b>      |                |
|   | (тип)               | (номер)        |                |
|   |                     |                |                |
|   | (тип)               | (номер)        |                |
| Помещение в пределах здания (сооружения)                |                     |                |                |
|   | (тип)               | (номер)        |                |
| Помещение в пределах квартиры                           |                     |                |                |
|   | (тип)               | (номер)        |                |
| Машино-место  |                     |                | (номер)        |
|   |                     |                |                |

|       |  |                          |  |
|-------|--|--------------------------|--|
| 2.4.5 | Запись в государственном адресном реестре сделана на основании |                          |  |
|       |  |                          |  |
|       | (наименование основания)                                       |                          |  |
|       | Дата внесения записи в государственный адресный реестр         | <b>09.09.2023</b>        |  |
| 2.4.6 | Дополнительные сведения:                                       |                          |  |
|       | Кадастровый номер объекта недвижимости                         | <b>29:16:000000:1349</b> |  |
|       | Почтовый индекс  | <b>164840</b>            |  |
|       | Код ОКТМО  | <b>11652448116</b>       |  |
|       | Иные сведения  |                          |  |

|       |  |   |
|-------|--|---|
| 2.5   | По записи  | <b>5</b>                                    |
|       |  | (порядковый номер записи)                   |
| 2.5.1 | Уникальный регистрационный номер адреса объекта адресации в государственном адресном реестре | <b>f138b043-8551-45b6-965d-55abaaa79e1c</b> |
| 2.5.2 | Дата последнего обновления записи в государственном адресном реестре                         | <b>21.08.2024 9:04:20</b>                   |
| 2.5.3 | Характер сведений государственного адресного реестра (статус записи об объекте)              | <b>Изменен</b>                              |
| 2.5.4 | Адрес объекта адресации:   |   |
|       | Страна   | <b>Российская Федерация</b>                 |
|       | Субъект Российской Федерации   | <b>Архангельская область</b>                |
|       |  | (наименование)                              |
|       | Федеральная территория   |   |
|       |  | (наименование)                              |
|       | Муниципальный район  |   |
|       |  | (наименование)                              |
|       | Муниципальный округ  | <b>Приморский</b>                           |
|       |  | (наименование)                              |
|       | Городской округ  |   |
|       |  | (наименование)                              |
|       | Внутригородская территория города федерального значения                                      |   |
|       |  | (наименование)                              |
|       | Городское поселение  |   |
|       |  | (наименование)                              |
|       | Сельское поселение   |   |
|       |  | (наименование)                              |

|        |  |                           |                          |
|--------|--|---------------------------|--------------------------|
| Лист № | 10   | Всего листов:             | 11                       |
|        | Внутригородской район городского округа  |                           |                          |
|        |  | (наименование)            |                          |
|        | Населенный пункт   | <b>деревня</b>            | <b>Уна</b>               |
|        |  | (вид)                     | (наименование)           |
|        | Элемент планировочной структуры  |                           |                          |
|        |  | (тип)                     | (наименование)           |
|        | Элемент улично-дорожной сети   |                           |                          |
|        |  | (тип)                     | (наименование)           |
|        | Земельный участок  |                           |                          |
|        |  | (номер)                   |                          |
|        | Здание (строение), сооружение  | <b>дом</b>                | <b>48</b>                |
|        |  | (тип)                     | (номер)                  |
|        |  | (тип)                     | (номер)                  |
|        |  | (тип)                     | (номер)                  |
|        | Помещение в пределах здания (сооружения)   | (тип)                     | (номер)                  |
|        | Помещение в пределах квартиры  | (тип)                     | (номер)                  |
|        | Машино-место   |                           |                          |
|        |  | (номер)                   |                          |
| 2.5.5  | Запись в государственном адресном реестре сделана на основании   |                           |                          |
|        | <b>Закон субъекта РФ О СТАТУСЕ И ГРАНИЦАХ ТЕРРИТОРИЙ МУНИЦИПАЛЬНЫХ ОБРАЗОВАНИЙ В АРХАНГЕЛЬСКОЙ ОБЛАСТИ</b> | <b>23.09.2004 0:00:00</b> | <b>№258-внеоч.-ОЗ</b>    |
|        | (наименование основания)   |                           |                          |
|        | Дата внесения записи в государственный адресный реестр   |                           | <b>15.01.2024</b>        |
| 2.5.6  | Дополнительные сведения:   |                           |                          |
|        | Кадастровый номер объекта недвижимости   |                           | <b>29:16:000000:1349</b> |
|        | Почтовый индекс  |                           | <b>164840</b>            |
|        | Код ОКТМО  |                           | <b>11552000262</b>       |
|        | Иные сведения  |                           |                          |

3. Сведения об органе, изготовившем выписку из государственного адресного реестра

|     |  |                     |
|-----|--|---------------------|
| 3.1 | Наименование территориального органа Федеральной налоговой службы                                      |                     |
|     | <b>МЕЖРЕГИОНАЛЬНАЯ ИНСПЕКЦИЯ ФЕДЕРАЛЬНОЙ НАЛОГОВОЙ СЛУЖБЫ ПО<br/>ЦЕНТРАЛИЗОВАННОЙ ОБРАБОТКЕ ДАННЫХ</b> |                     |
|     |  |                     |
|     | (полное наименование должности)  | (подпись)           |
|     |  | (инициалы, фамилия) |

**ВЫПИСКА**  
из государственного адресного реестра об адресе объекта адресации

|                                      |   |                     |    |
|--------------------------------------|---|---------------------|----|
| Лист №                               | 1 | Всего листов:       | 11 |
| 11.09.2024                           |   | № FV-240911-1185022 |    |
| <b>Здание (строение), сооружение</b> |   |                     |    |
| (вид объекта адресации)              |   |                     |    |

1. Сведения об адресе объекта адресации:

|     |  |   |                |
|-----|--|---|----------------|
| 1.1 | Уникальный регистрационный номер адреса объекта адресации в государственном адресном реестре | <b>9fcb0221-e669-4a33-a289-8add7e99fcf6</b> |                |
| 1.2 | Дата последнего обновления записи в государственном адресном реестре                         | <b>21.08.2024</b>                           |                |
| 1.3 | Характер сведений государственного адресного реестра (статус записи об объекте)              | -   |                |
| 1.4 | Адрес объекта адресации:   |   |                |
|     | Страна   | <b>Российская Федерация</b>                 |                |
|     | Субъект Российской Федерации   | <b>Архангельская область</b>                |                |
|     |  | (наименование)                              |                |
|     | Федеральная территория   |   |                |
|     |  | (наименование)                              |                |
|     | Муниципальный район  |   |                |
|     |  | (наименование)                              |                |
|     | Муниципальный округ  | <b>Приморский</b>                           |                |
|     |  | (наименование)                              |                |
|     | Городской округ  |   |                |
|     |  | (наименование)                              |                |
|     | Внутригородская территория города федерального значения                                      |   |                |
|     |  | (наименование)                              |                |
|     | Городское поселение  |   |                |
|     |  | (наименование)                              |                |
|     | Сельское поселение   |   |                |
|     |  | (наименование)                              |                |
|     | Внутригородской район городского округа  |   |                |
|     |  | (наименование)                              |                |
|     | Населенный пункт   | <b>Деревня</b>                              | <b>Уна</b>     |
|     |  | (вид)                                       | (наименование) |

| Лист №                                   | 2  | Всего листов:            | 11             |         |
|--|--|--------------------------|----------------|---------|
| 1.4                                      | Элемент планировочной структуры                                |                          |                |         |
|  |  | (тип)                    | (наименование) |         |
|  | Элемент улично-дорожной сети                                   |                          |                |         |
|  |  | (тип)                    | (наименование) |         |
|  | Земельный участок  |                          |                |         |
|  |  | (номер)                  |                |         |
|  | Здание (строение), сооружение                                  | <b>Дом</b>               | <b>7</b>       |         |
|  |  |                          | (тип)          | (номер) |
|  |  |                          | (тип)          | (номер) |
|  |  |                          | (тип)          | (номер) |
| Помещение в пределах здания (сооружения) |  |                          |                |         |
|  |  | (тип)                    | (номер)        |         |
| Помещение в пределах квартиры            |  |                          |                |         |
|  |  | (тип)                    | (номер)        |         |
| Машино-место                             |  |                          |                |         |
|  |  |                          | (номер)        |         |
| 1.5                                      | Запись в государственном адресном реестре сделана на основании |                          |                |         |
|  | <b>О присвоении адреса</b>                                     | <b>30.07.2024</b>        | <b>№2091</b>   |         |
|  |  |                          |                |         |
|  | (наименование основания)                                       |                          |                |         |
|  | Дата внесения записи в государственный адресный реестр         | <b>21.08.2024</b>        |                |         |
| 1.6                                      | Дополнительные сведения:                                       |                          |                |         |
|  | Кадастровый номер объекта недвижимости                         | <b>29:16:000000:1357</b> |                |         |
|  | Почтовый индекс  | <b>164840</b>            |                |         |
|  | Код по ОКТМО   | <b>11552000262</b>       |                |         |
|  | Иные сведения  |                          |                |         |



2. Предыдущие (измененные, аннулированные) сведения об адресе объекта адресации:

|  |  |   |   |
|--|--|---|---|
| Количество предыдущих записей государственного адресного реестра по адресу объекта адресации |  | <b>5</b><br><small>(количество)</small>                       |   |
| 2.1  | По записи  | <b>1</b><br><small>(порядковый номер записи)</small>          |   |
| 2.1.1  | Уникальный регистрационный номер адреса объекта адресации в государственном адресном реестре | <b>9fcb0221-e669-4a33-a289-8add7e99fcf6</b>                   |   |
| 2.1.2  | Дата последнего обновления записи в государственном адресном реестре                         | <b>21.08.2024 9:32:49</b>                                     |   |
| 2.1.3  | Характер сведений государственного адресного реестра (статус записи об объекте)              | <b>Изменен</b>  |   |
| 2.1.4  | Адрес объекта адресации:   |   |   |
|  | Страна   | <b>Российская Федерация</b>                                   |   |
|  | Субъект Российской Федерации   | <b>Архангельская область</b><br><small>(наименование)</small> |   |
|  | Федеральная территория   | <br><small>(наименование)</small>                             |   |
|  | Муниципальный район  | <b>Приморский</b><br><small>(наименование)</small>            |   |
|  | Муниципальный округ  | <br><small>(наименование)</small>                             |   |
|  | Городской округ  | <br><small>(наименование)</small>                             |   |
|  | Внутригородская территория города федерального значения                                      | <br><small>(наименование)</small>                             |   |
|  | Городское поселение  | <br><small>(наименование)</small>                             |   |
|  | Сельское поселение   | <b>Пертоминское</b><br><small>(наименование)</small>          |   |
|  | Внутригородской район городского округа  | <br><small>(наименование)</small>                             |   |
|  | Населенный пункт   | <b>деревня</b><br><small>(вид)</small>                        | <b>Уна</b><br><small>(наименование)</small> |
|  | Элемент планировочной структуры  | <br><small>(тип)</small>                                      | <br><small>(наименование)</small>           |
|  | Элемент улично-дорожной сети   | <br><small>(тип)</small>                                      | <br><small>(наименование)</small>           |

|       |  |   |          |
|-------|--|---|----------|
|       | Земельный участок  |   |          |
|       |  | (номер)                                     |          |
|       | Здание (строение), сооружение  | <b>ДОМ</b>                                  | <b>7</b> |
|       |  | (тип)                                       | (номер)  |
|       |  | (тип)                                       | (номер)  |
|       |  | (тип)                                       | (номер)  |
|       | Помещение в пределах здания (сооружения)   | (тип)                                       | (номер)  |
|       | Помещение в пределах квартиры  | (тип)                                       | (номер)  |
|       | Машино-место   | (номер)                                     |          |
| 2.1.5 | Запись в государственном адресном реестре сделана на основании                               |   |          |
|       |  |   |          |
|       | (наименование основания)   |   |          |
|       | Дата внесения записи в государственный адресный реестр                                       | <b>19.06.2021</b>                           |          |
| 2.1.6 | Дополнительные сведения:   |   |          |
|       | Кадастровый номер объекта недвижимости   |   |          |
|       | Почтовый индекс  | <b>164840</b>                               |          |
|       | Код ОКТМО  | <b>11652448116</b>                          |          |
|       | Иные сведения  |   |          |
| 2.2   | По записи  | <b>2</b>                                    |          |
|       |  | (порядковый номер записи)                   |          |
| 2.2.1 | Уникальный регистрационный номер адреса объекта адресации в государственном адресном реестре | <b>9fcb0221-e669-4a33-a289-8add7e99fcf6</b> |          |
| 2.2.2 | Дата последнего обновления записи в государственном адресном реестре                         | <b>21.08.2024 9:32:49</b>                   |          |
| 2.2.3 | Характер сведений государственного адресного реестра (статус записи об объекте)              | <b>Изменен</b>                              |          |
| 2.2.4 | Адрес объекта адресации:   |   |          |
|       | Страна   | <b>Российская Федерация</b>                 |          |
|       | Субъект Российской Федерации   | <b>Архангельская область</b>                |          |
|       |  | (наименование)                              |          |
|       | Федеральная территория   |   |          |
|       |  | (наименование)                              |          |
|       | Муниципальный район  | <b>Приморский</b>                           |          |
|       |  | (наименование)                              |          |
|       | Муниципальный округ  |   |          |
|       |  | (наименование)                              |          |

|   |  |                              |                   |
|---|--|------------------------------|-------------------|
| Лист №  | 5  | Всего листов:                | 11                |
| Городской округ   | (наименование)   |                              |                   |
| Внутригородская территория города федерального значения | (наименование)   |                              |                   |
| Городское поселение                                     | (наименование)   |                              |                   |
| Сельское поселение                                      | <b>Пертоминское</b><br>(наименование)                          |                              |                   |
| Внутригородской район городского округа                 | (наименование)   |                              |                   |
| Населенный пункт  | <b>деревня</b><br>(вид)  | <b>Уна</b><br>(наименование) |                   |
| Элемент планировочной структуры                         | (тип)  | (наименование)               |                   |
| Элемент улично-дорожной сети                            | (тип)  | (наименование)               |                   |
| Земельный участок                                       | (номер)  |                              |                   |
| Здание (строение), сооружение                           | <b>дом</b><br>(тип)  | <b>7</b><br>(номер)          |                   |
|   | (тип)  | (номер)                      |                   |
|   | (тип)  | (номер)                      |                   |
|   | (тип)  | (номер)                      |                   |
| Помещение в пределах здания (сооружения)                | (тип)  | (номер)                      |                   |
| Помещение в пределах квартиры                           | (тип)  | (номер)                      |                   |
| Машино-место  | (номер)  |                              |                   |
| 2.2.5   | Запись в государственном адресном реестре сделана на основании |                              |                   |
|   |  |                              |                   |
|   | (наименование основания)                                       |                              |                   |
| Дата внесения записи в государственный адресный реестр  |  |                              | <b>12.10.2022</b> |

|       |  |                          |
|-------|--|--------------------------|
| 2.2.6 | Дополнительные сведения:               |                          |
|       | Кадастровый номер объекта недвижимости | <b>29:16:000000:1357</b> |
|       | Почтовый индекс                        | <b>164840</b>            |
|       | Код ОКТМО                              | <b>11652448116</b>       |
|       | Иные сведения                          |                          |

|       |  |   |                |
|-------|--|---|----------------|
| 2.3   | По записи  | <b>3</b>                                    |                |
|       |  | (порядковый номер записи)                   |                |
| 2.3.1 | Уникальный регистрационный номер адреса объекта адресации в государственном адресном реестре | <b>9fcb0221-e669-4a33-a289-8add7e99fcf6</b> |                |
| 2.3.2 | Дата последнего обновления записи в государственном адресном реестре                         | <b>21.08.2024 9:32:49</b>                   |                |
| 2.3.3 | Характер сведений государственного адресного реестра (статус записи об объекте)              | <b>Изменен</b>                              |                |
| 2.3.4 | Адрес объекта адресации:   |   |                |
|       | Страна   | <b>Российская Федерация</b>                 |                |
|       | Субъект Российской Федерации   | <b>Архангельская область</b>                |                |
|       |  | (наименование)                              |                |
|       | Федеральная территория   |   |                |
|       |  | (наименование)                              |                |
|       | Муниципальный район  | <b>Приморский</b>                           |                |
|       |  | (наименование)                              |                |
|       | Муниципальный округ  |   |                |
|       |  | (наименование)                              |                |
|       | Городской округ  |   |                |
|       |  | (наименование)                              |                |
|       | Внутригородская территория города федерального значения                                      |   |                |
|       |  | (наименование)                              |                |
|       | Городское поселение  |   |                |
|       |  | (наименование)                              |                |
|       | Сельское поселение   | <b>Пертоминское</b>                         |                |
|       |  | (наименование)                              |                |
|       | Внутригородской район городского округа  |   |                |
|       |  | (наименование)                              |                |
|       | Населенный пункт   | <b>деревня</b>                              | <b>Уна</b>     |
|       |  | (вид)                                       | (наименование) |
|       | Элемент планировочной структуры  |   |                |
|       |  | (тип)                                       | (наименование) |

|        |  |               |   |
|--------|--|---------------|---|
| Лист № | 7  | Всего листов: | 11  |
|        | Элемент улично-дорожной сети   |               |   |
|        |  | (тип)         | (наименование)                              |
|        | Земельный участок  |               |   |
|        |  |               | (номер)                                     |
|        | Здание (строение), сооружение  | <b>ДОМ</b>    | <b>7</b>                                    |
|        |  | (тип)         | (номер)                                     |
|        |  | (тип)         | (номер)                                     |
|        |  | (тип)         | (номер)                                     |
|        | Помещение в пределах здания (сооружения)   |               |   |
|        |  | (тип)         | (номер)                                     |
|        | Помещение в пределах квартиры  |               |   |
|        |  | (тип)         | (номер)                                     |
|        | Машино-место   |               |   |
|        |  |               | (номер)                                     |
| 2.3.5  | Запись в государственном адресном реестре сделана на основании                               |               |   |
|        |  |               |   |
|        | (наименование основания)   |               |   |
|        | Дата внесения записи в государственный адресный реестр                                       |               | <b>25.11.2022</b>                           |
| 2.3.6  | Дополнительные сведения:   |               |   |
|        | Кадастровый номер объекта недвижимости   |               | <b>29:16:000000:1357</b>                    |
|        | Почтовый индекс  |               | <b>164840</b>                               |
|        | Код ОКТМО  |               | <b>11652448116</b>                          |
|        | Иные сведения  |               |   |
| 2.4    | По записи  |               | <b>4</b>                                    |
|        |  |               | (порядковый номер записи)                   |
| 2.4.1  | Уникальный регистрационный номер адреса объекта адресации в государственном адресном реестре |               | <b>9fcb0221-e669-4a33-a289-8add7e99fcf6</b> |
| 2.4.2  | Дата последнего обновления записи в государственном адресном реестре                         |               | <b>21.08.2024 9:32:49</b>                   |
| 2.4.3  | Характер сведений государственного адресного реестра (статус записи об объекте)              |               | <b>Изменен</b>                              |
| 2.4.4  | Адрес объекта адресации:   |               |   |
|        | Страна   |               | <b>Российская Федерация</b>                 |
|        | Субъект Российской Федерации   |               | <b>Архангельская область</b>                |
|        |  |               | (наименование)                              |
|        | Федеральная территория   |               |   |
|        |  |               | (наименование)                              |
|        | Муниципальный район  |               | <b>Приморский</b>                           |
|        |  |               | (наименование)                              |

|   |                                       |                              |    |
|---|---------------------------------------|------------------------------|----|
| Лист №  | 8                                     | Всего листов:                | 11 |
| Муниципальный округ                                     | (наименование)                        |                              |    |
| Городской округ   | (наименование)                        |                              |    |
| Внутригородская территория города федерального значения | (наименование)                        |                              |    |
| Городское поселение                                     | (наименование)                        |                              |    |
| Сельское поселение                                      | <b>Пертоминское</b><br>(наименование) |                              |    |
| Внутригородской район городского округа                 | (наименование)                        |                              |    |
| Населенный пункт  | <b>деревня</b><br>(вид)               | <b>Уна</b><br>(наименование) |    |
| Элемент планировочной структуры                         | (тип)                                 | (наименование)               |    |
| Элемент улично-дорожной сети                            | (тип)                                 | (наименование)               |    |
| Земельный участок                                       | (номер)                               |                              |    |
| Здание (строение), сооружение                           | <b>ДОМ</b><br>(тип)                   | <b>7</b><br>(номер)          |    |
|   | (тип)                                 | (номер)                      |    |
|   | (тип)                                 | (номер)                      |    |
|   | (тип)                                 | (номер)                      |    |
| Помещение в пределах здания (сооружения)                | (тип)                                 | (номер)                      |    |
| Помещение в пределах квартиры                           | (тип)                                 | (номер)                      |    |
| Машино-место  | (номер)                               |                              |    |

|       |  |                          |  |
|-------|--|--------------------------|--|
| 2.4.5 | Запись в государственном адресном реестре сделана на основании |                          |  |
|       |  |                          |  |
|       | (наименование основания)                                       |                          |  |
|       | Дата внесения записи в государственный адресный реестр         | <b>09.09.2023</b>        |  |
| 2.4.6 | Дополнительные сведения:                                       |                          |  |
|       | Кадастровый номер объекта недвижимости                         | <b>29:16:000000:1357</b> |  |
|       | Почтовый индекс  | <b>164840</b>            |  |
|       | Код ОКТМО  | <b>11652448116</b>       |  |
|       | Иные сведения  |                          |  |

|       |  |   |
|-------|--|---|
| 2.5   | По записи  | <b>5</b>                                    |
|       |  | (порядковый номер записи)                   |
| 2.5.1 | Уникальный регистрационный номер адреса объекта адресации в государственном адресном реестре | <b>9fcb0221-e669-4a33-a289-8add7e99fcf6</b> |
| 2.5.2 | Дата последнего обновления записи в государственном адресном реестре                         | <b>21.08.2024 9:32:49</b>                   |
| 2.5.3 | Характер сведений государственного адресного реестра (статус записи об объекте)              | <b>Изменен</b>                              |
| 2.5.4 | Адрес объекта адресации:   |   |
|       | Страна   | <b>Российская Федерация</b>                 |
|       | Субъект Российской Федерации   | <b>Архангельская область</b>                |
|       |  | (наименование)                              |
|       | Федеральная территория   |   |
|       |  | (наименование)                              |
|       | Муниципальный район  |   |
|       |  | (наименование)                              |
|       | Муниципальный округ  | <b>Приморский</b>                           |
|       |  | (наименование)                              |
|       | Городской округ  |   |
|       |  | (наименование)                              |
|       | Внутригородская территория города федерального значения                                      |   |
|       |  | (наименование)                              |
|       | Городское поселение  |   |
|       |  | (наименование)                              |
|       | Сельское поселение   |   |
|       |  | (наименование)                              |

|  |  |                           |                          |
|--|--|---------------------------|--------------------------|
| Лист №                                   | 10   | Всего листов:             | 11                       |
| Внутригородской район городского округа  |  |                           |                          |
|  | (наименование)   |                           |                          |
| Населенный пункт                         | <b>деревня</b>   | <b>Уна</b>                |                          |
|  | (вид)  | (наименование)            |                          |
| Элемент планировочной структуры          |  |                           |                          |
|  | (тип)  | (наименование)            |                          |
| Элемент улично-дорожной сети             |  |                           |                          |
|  | (тип)  | (наименование)            |                          |
| Земельный участок                        |  |                           |                          |
|  | (номер)  |                           |                          |
| Здание (строение), сооружение            | <b>ДОМ</b>   | <b>7</b>                  |                          |
|  | (тип)  | (номер)                   |                          |
|  |  |                           |                          |
|  | (тип)  | (номер)                   |                          |
| Помещение в пределах здания (сооружения) |  |                           |                          |
|  | (тип)  | (номер)                   |                          |
| Помещение в пределах квартиры            |  |                           |                          |
|  | (тип)  | (номер)                   |                          |
| Машино-место                             |  |                           |                          |
|  | (номер)  |                           |                          |
| 2.5.5                                    | Запись в государственном адресном реестре сделана на основании   |                           |                          |
|  | <b>Закон субъекта РФ О СТАТУСЕ И ГРАНИЦАХ ТЕРРИТОРИЙ МУНИЦИПАЛЬНЫХ ОБРАЗОВАНИЙ В АРХАНГЕЛЬСКОЙ ОБЛАСТИ</b> | <b>23.09.2004 0:00:00</b> | <b>№258-внеоч.-ОЗ</b>    |
|  | (наименование основания)   |                           |                          |
|  | Дата внесения записи в государственный адресный реестр   |                           | <b>15.01.2024</b>        |
| 2.5.6                                    | Дополнительные сведения:   |                           |                          |
|  | Кадастровый номер объекта недвижимости   |                           | <b>29:16:000000:1357</b> |
|  | Почтовый индекс  |                           | <b>164840</b>            |
|  | Код ОКТМО  |                           | <b>11552000262</b>       |
|  | Иные сведения  |                           |                          |



3. Сведения об органе, изготовившем выписку из государственного адресного реестра

|     |  |                     |
|-----|--|---------------------|
| 3.1 | Наименование территориального органа Федеральной налоговой службы                                      |                     |
|     | <b>МЕЖРЕГИОНАЛЬНАЯ ИНСПЕКЦИЯ ФЕДЕРАЛЬНОЙ НАЛОГОВОЙ СЛУЖБЫ ПО<br/>ЦЕНТРАЛИЗОВАННОЙ ОБРАБОТКЕ ДАННЫХ</b> |                     |
|     |  |                     |
|     | (полное наименование должности)  | (подпись)           |
|     |  | (инициалы, фамилия) |