

# КАРТА-ПЛАН ТЕРРИТОРИИ

## Пояснительная записка

**1. Сведения о территории выполнения комплексных кадастровых работ:** 29:16:205901, Архангельская область, Приморский район, СНТ "Луч"

(наименование субъекта Российской Федерации, муниципального образования, населенного пункта, уникальные учетные номера кадастровых кварталов, иные сведения, позволяющие определить местоположение территории, на которой выполняются комплексные кадастровые работы, например, наименование садоводческого или огороднического некоммерческого товарищества, гаражного кооператива, элемента планировочной структуры)

**2. Основания выполнения комплексных кадастровых работ:**

Наименование, дата и номер документа, на основании которого выполняются комплексные кадастровые работы: Муниципальный контракт, "04" марта 2024 г. , 0124300013023000019

**3. Дата подготовки карты-плана территории:** "16" октября 2024 г.

**4. Сведения о заказчике(ах) комплексных кадастровых работ:**

В отношении юридического лица, органа местного самоуправления муниципального района, муниципального округа или городского округа либо уполномоченного исполнительного органа государственной власти субъекта Российской Федерации:

полное или сокращенное (в случае, если имеется) наименование: Комитет по управлению муниципальным имуществом и земельным отношениям администрации муниципального образования "Приморский муниципальный район"

основной государственный регистрационный номер: 1022901496551

идентификационный номер налогоплательщика: 2921001442

В отношении физического лица или представителя физических или юридических лиц:

фамилия, имя, отчество (последнее - при наличии): -

страховой номер индивидуального лицевого счета в системе обязательного пенсионного страхования Российской Федерации (СНИЛС): -

Наименование и реквизиты документа, подтверждающие полномочия представителя заказчика(ов) комплексных кадастровых работ: -

Адрес электронной почты (для направления уведомления о результатах внесения сведений в Единый государственный реестр недвижимости): -

**5. Сведения об исполнителе комплексных кадастровых работ:**

Полное или сокращенное (в случае, если имеется) наименование и адрес юридического лица, с которым заключен государственный или муниципальный контракт либо договор подряда на выполнение комплексных кадастровых работ: -

Фамилия, имя, отчество кадастрового инженера (последнее - при наличии): Чурбанов Андрей Игоревич и основной государственный регистрационный номер кадастрового инженера индивидуального предпринимателя (ОГРНИП): -

Страховой номер индивидуального лицевого счета в системе обязательного пенсионного страхования Российской Федерации (СНИЛС) кадастрового инженера: 123-159-035 23

Уникальный реестровый номер кадастрового инженера в реестре саморегулируемой организации кадастровых инженеров и дата внесения сведений о физическом лице в такой реестр: 2427, 2024-04-05

Полное или (в случае, если имеется) сокращенное наименование саморегулируемой организации кадастровых инженеров, членом которой является кадастровый инженер: Ассоциация "Гильдия кадастровых инженеров"

Контактный телефон: +79115620685

Почтовый адрес и адрес электронной почты, по которым осуществляется связь с кадастровым инженером: Приморский район, деревня Пустошь, 51, 2 churbanov.andrey@yandex.ru

<b>6. Перечень документов, использованных при подготовке карты-плана территории</b>					
<b>№ п/п</b>	<b>Реквизиты документа</b>				
	<b>Вид</b>	<b>Дата</b>	<b>Номер</b>	<b>Наименование</b>	<b>Иные сведения</b>
<b>1</b>	<b>2</b>	<b>3</b>	<b>4</b>	<b>5</b>	<b>6</b>
1	Кадастровый план территории	07.10.2024	КУВИ-001/2024-247697167	Кадастровый план территории	-
2	ПРОЧИЕ	22.06.2017	03-33/11134	Письмо о предоставлении информации	-
3	ПРОЧИЕ	01.01.2008	б/н	Ортофотоплан (масштаб 1:2000)	масштаб: 1:2000 создан: 01.01.2008
4	ПРОЧИЕ	16.06.2020	56-п	Правила землепользования и застройки муниципального образования «Лисестровское» Приморского муниципального района Архангельской области	масштаб: Официальный сайт ПЗЗ - <a href="https://www.primadm.ru/regulatory/dok-strateg-plan/dok-selskikh.php#lis">https://www.primadm.ru/regulatory/dok-strateg-plan/dok-selskikh.php#lis</a> создан: 16.06.2020
5	ПРОЧИЕ	27.04.2024	FV-240427-1118702	Выписка из государственного адресного реестра об адресе объекта адресации	-
6	ПРОЧИЕ	27.04.2024	FV-240427-1118706	Выписка из государственного адресного реестра об адресе объекта адресации	-
7	ПРОЧИЕ	27.04.2024	FV-240427-1118708	Выписка из государственного адресного реестра об адресе объекта адресации	-
8	ПРОЧИЕ	27.04.2024	FV-240427-1118710	Выписка из государственного адресного реестра об адресе объекта адресации	-
9	ПРОЧИЕ	27.04.2024	FV-240427-1118714	Выписка из государственного адресного реестра об адресе объекта адресации	-
10	ПРОЧИЕ	27.04.2024	FV-240427-1118716	Выписка из государственного адресного реестра об адресе объекта адресации	-
11	ПРОЧИЕ	27.04.2024	FV-240427-1118718	Выписка из государственного адресного реестра об адресе объекта адресации	-
12	ПРОЧИЕ	27.04.2024	FV-240427-1118720	Выписка из государственного адресного реестра об адресе объекта адресации	-
13	ПРОЧИЕ	27.04.2024	FV-240427-1118722	Выписка из государственного адресного реестра об адресе объекта адресации	-
14	ПРОЧИЕ	27.04.2024	FV-240427-1118724	Выписка из государственного адресного реестра об адресе объекта адресации	-
15	ПРОЧИЕ	27.04.2024	FV-240427-1118726	Выписка из государственного адресного реестра об адресе объекта адресации	-
16	ПРОЧИЕ	27.04.2024	FV-240427-1118728	Выписка из государственного адресного реестра об адресе объекта адресации	-
17	ПРОЧИЕ	27.04.2024	FV-240427-1118730	Выписка из государственного адресного реестра об адресе объекта адресации	-
18	ПРОЧИЕ	27.04.2024	FV-240427-1118732	Выписка из государственного адресного реестра об адресе объекта адресации	-
19	ПРОЧИЕ	27.04.2024	FV-240427-1118734	Выписка из государственного адресного реестра об адресе объекта адресации	-
<b>7. Пояснения к карте-плану территории</b>					
<p>1. Карта-план территории подготовлен кадастровым инженером Чурбановым Андреем Игоревичем (СНИЛС 123-159-035 23, реестровый номер 13933), являющимся членом СРО Ки Ассоциация "Гильдия кадастровых инженеров" (уникальный реестровый номер кадастрового инженера в реестре членов СРО Ки № 2427). Сведения о СРО Ки Ассоциация "Гильдия кадастровых инженеров" содержатся в государственном реестре СРО Ки (уникальный номер реестровой записи от 31.10.2016 №011). Комплексные кадастровые работы проведены кадастровым инженером Чурбановым Андреем Игоревичем в соответствии с муниципальным контрактом № 0124300013023000019 от 04.03.2024 на территории кадастрового квартала 29:16:205901, расположенного в Архангельской области, Приморский район, в пределах территории СНТ «Луч». Площадь кадастрового квартала 29:16:205901 составляет 15,79 га. По территории кадастрового квартала 29:16:205901 проходит зона с особыми условиями использования территории – 29:16-6.1029 (Охранная зона инженерных коммуникаций. Зона охраны искусственных объектов). Согласно сведениям ЕГРН на территории кадастрового</p>					

## 7. Пояснения к карте-плану территории

квартала 29:16:205901 расположены 158 земельных участка и 52 объекта капитального строительства. При выполнении комплексных кадастровых работ установлено, что: - сведения о земельных участках с кадастровыми номерами 29:16:205901:1, 29:16:205901:2, 29:16:205901:9, 29:16:205901:10, 29:16:205901:12, 29:16:205901:13, 29:16:205901:14, 29:16:205901:15, 29:16:205901:18, 29:16:205901:23, 29:16:205901:25, 29:16:205901:26, 29:16:205901:27, 29:16:205901:28, 29:16:205901:29, 29:16:205901:33, 29:16:205901:34, 29:16:205901:38, 29:16:205901:44, 29:16:205901:48, 29:16:205901:49, 29:16:205901:52, 29:16:205901:54, 29:16:205901:58, 29:16:205901:60, 29:16:205901:64, 29:16:205901:65, 29:16:205901:66, 29:16:205901:69, 29:16:205901:70, 29:16:205901:72, 29:16:205901:74, 29:16:205901:76, 29:16:205901:78, 29:16:205901:79, 29:16:205901:81, 29:16:205901:87, 29:16:205901:89, 29:16:205901:92, 29:16:205901:93, 29:16:205901:96, 29:16:205901:107, 29:16:205901:108, 29:16:205901:111, 29:16:205901:113, 29:16:205901:114, 29:16:205901:115, 29:16:205901:116, 29:16:205901:117, 29:16:205901:118, 29:16:205901:120, 29:16:205901:121, 29:16:205901:122, 29:16:205901:123, 29:16:205901:124, 29:16:205901:125, 29:16:205901:126, 29:16:205901:128, 29:16:205901:129, 29:16:205901:131, 29:16:205901:138, 29:16:205901:143, 29:16:205901:144, 29:16:205901:145, 29:16:205901:147, 29:16:205901:298, 29:16:205901:306, 29:16:205901:309, 29:16:205901:315, 29:16:205901:316, 29:16:205901:318, 29:16:205901:323, 29:16:205901:326, 29:16:205901:330, 29:16:205901:332, 29:16:205901:333, 29:16:205901:337, 29:16:205901:338, 29:16:205901:339, 29:16:205901:342, 29:16:205901:345 и сведения об ОКС с кадастровыми номерами 29:16:205901:174, 29:16:205901:175, 29:16:205901:187, 29:16:205901:299, 29:16:205901:300, 29:16:205901:301, 29:16:205901:302, 29:16:205901:303, 29:16:205901:304, 29:16:205901:305, 29:16:205901:307, 29:16:205901:308, 29:16:205901:310, 29:16:205901:311, 29:16:205901:312, 29:16:205901:313, 29:16:205901:314, 29:16:205901:317, 29:16:205901:319, 29:16:205901:321, 29:16:205901:322, 29:16:205901:324, 29:16:205901:325, 29:16:205901:327, 29:16:205901:328, 29:16:205901:329, 29:16:205901:331, 29:16:205901:334, 29:16:205901:335, 29:16:205901:336, 29:16:205901:340, 29:16:205901:341, 29:16:205901:343, 29:16:205901:344, 29:16:205901:346, 29:16:205901:348 содержащиеся в ЕГРН, и анализ при натурном обследовании на местности не противоречат друг другу. Работы относительного вышеперечисленных земельных участков и ОКС не требуются. Так же хочу заметить, что земельный участок с кадастровым номером 29:16:205901:22 не содержится в сведениях КПТ 29:16:205901, но фактически находится в рассматриваемом квартале. - согласно сведениям, содержащимся в ЕГРН, о земельном участке с кадастровым номером 29:16:205901:166 характерные точки границ имеют точность 7,5. Данный земельный участок имеет категорию земель – земли сельскохозяйственного назначения. Согласно Приказа Федеральной службы государственной регистрации, кадастра и картографии №П/0393 от 23.10.2020 г. необходимо повысить точность точек земельного участка до 0,1. - земельные участки с кадастровыми номерами 29:16:205901:3, 29:16:205901:4, 29:16:205901:5, 29:16:205901:6, 29:16:205901:7, 29:16:205901:8, 29:16:205901:11, 29:16:205901:16, 29:16:205901:17, 29:16:205901:19, 29:16:205901:20, 29:16:205901:21, 29:16:205901:24, 29:16:205901:30, 29:16:205901:31, 29:16:205901:32, 29:16:205901:35, 29:16:205901:36, 29:16:205901:37, 29:16:205901:39, 29:16:205901:40, 29:16:205901:42, 29:16:205901:43, 29:16:205901:45, 29:16:205901:46, 29:16:205901:47, 29:16:205901:50, 29:16:205901:51, 29:16:205901:53, 29:16:205901:55, 29:16:205901:56, 29:16:205901:57, 29:16:205901:59, 29:16:205901:61, 29:16:205901:62, 29:16:205901:63, 29:16:205901:67, 29:16:205901:68, 29:16:205901:71, 29:16:205901:73, 29:16:205901:75, 29:16:205901:77, 29:16:205901:80, 29:16:205901:82, 29:16:205901:83, 29:16:205901:86, 29:16:205901:88, 29:16:205901:90, 29:16:205901:91, 29:16:205901:94, 29:16:205901:95, 29:16:205901:97, 29:16:205901:98, 29:16:205901:99, 29:16:205901:100, 29:16:205901:101, 29:16:205901:102, 29:16:205901:103, 29:16:205901:104, 29:16:205901:105, 29:16:205901:106, 29:16:205901:109, 29:16:205901:110, 29:16:205901:112, 29:16:205901:119, 29:16:205901:127, 29:16:205901:132, 29:16:205901:134, 29:16:205901:135, 29:16:205901:136, 29:16:205901:137, 29:16:205901:139, 29:16:205901:140, 29:16:205901:141, 29:16:205901:142, 29:16:205901:149, 29:16:205901:347 – декларативные. На местности определено фактическое местоположения границ земельных участков. Необходимо провести работы по уточнению вышеперечисленных земельных участков. - согласно сведениям, содержащимся в ЕГРН, ОКС с кадастровыми номерами 29:16:205901:167, 29:16:205901:168, 29:16:205901:169, 29:16:205901:170, 29:16:205901:171, 29:16:205901:172, 29:16:205901:176, 29:16:205901:177, 29:16:205901:178, 29:16:205901:179, 29:16:205901:180, 29:16:205901:181, 29:16:205901:182, 29:16:205901:183, 29:16:205901:184, 29:16:205901:185 стоят на ГКУ без координат границ. Исходя из этого, в данные о вышеперечисленных ОКС необходимо внести сведения о координатах характерных точек границ объектов. Адреса объектов указаны согласно выпискам из ГАР об адресе объекта адресации (выписки в формате .pdf дополнительно приведены в приложении). На основании пункта 42 Приказа №П/0337 от 04.08.2021 в разделах текстовой части К-ПТ сведения об адресе земельных участков или их местоположении в ходе выполнения ККР не изменились, соответствующие строки текстовой части К-ПТ не заполняются. Границы земельных участков установлены по их фактическому использованию и в соответствии с топографическим планом местности масштаба 1:2000, изготовленным в 2008г. Дата обновления - не обновлялся. При подготовке схемы границ земельных участков был использован ортофотоплан масштаба 1:2000, изготовленный в 2008г. ЗАО «Лимб». Дата обновления - не обновлялся. Средняя квадратическая погрешность вычислялась по формуле согласно Приказа Федеральной службы государственной регистрации, кадастра и картографии №П/0393 от 23.10.2020 г.:  $Mt = \sqrt{(m_0^2 + m_1^2)} = \sqrt{(0,10^2 + 0^2)} = 0,10$ , где:  $m_0 = 0,10$  - вычислено с использованием программного обеспечения Topcon Tools, лицензия № DNGL-AADN-

## 7. Пояснения к карте-плану территории

GEAAAAAA. m<sub>1</sub> = 0 – в следствии того, что дополнительные точки геодезического обоснования не устанавливались (не определялись). Согласно Правилам землепользования и застройки муниципального образования «Лисестровское» Приморского муниципального района Архангельской области, утвержденным постановлением министерства строительства и архитектуры Архангельской области от 16.06.2020 № 56-п, объекты комплексных кадастровых работ расположены в территориальной зоне СХ2 (Зона садоводств (существующие СНТ)). Минимальная площадь земельного участка для ВРИ «ведение садоводства» – 400 м<sup>2</sup>. Максимальная площадь земельного участка для ВРИ «ведение садоводства» – 2000 м<sup>2</sup>. Земельный участок с кадастровым номером 29:16:205901:83 имеет площадь меньше, чем предельный минимальный размер земельного участка. Данный земельный участок был поставлен на государственный кадастровый учет до вступления в силу Правил землепользования и застройки муниципального образования «Лисестровское» Приморского муниципального района Архангельской области. Официальный сайт ПЗЗ - <https://www.primadm.ru/regulatory/dok-strateg-plan/dok-selskikh.php#lis>. Возражений (замечаний, дополнений) заинтересованных лиц относительно местоположения границ земельных участков, определенных в ходе выполнения комплексных кадастровых работ не поступало. Заключение комиссии по результатам ее работы не составлялось в связи с непоступлением возражений. Протокол № \_\_\_\_\_ от \_\_\_\_\_ включен в состав Карты-плана территории. В результате выполнения комплексных кадастровых работ на территории кадастрового квартала 29:16:205901 осуществлено: - уточнение местоположения границ земельных участков – 78; - уточнение местоположения границ ОКС – 16.

**Сведения о пунктах геодезической сети и средствах измерений**

**1. Сведения о пунктах геодезической сети:**

№ п/п	Вид геодезической сети	Название пункта геодезической сети и тип знака	Система координат пункта геодезической сети	Координаты пункта, м		Дата обследования "01" августа 2024 г.		
						Сведения о состоянии		
				Х	У	наружного знака пункта	центра пункта	марки центра пункта
1	2	3	4	5	6	7	8	9
1	Государственная геодезическая сеть, 3 класс	Турдеева Биржа, геознак на зд.	МСК-29	642575.41	2532954.54	Сохранился	Сохранился	Сохранился
2	Государственная геодезическая сеть, 3 класс	Ширшинский, сигн.	МСК-29	636851.86	2529400.87	Утрачен	Сохранился	Сохранился
3	Государственная геодезическая сеть, 3 класс	Никольское, пир.	МСК-29	634099.07	2537194.67	Утрачен	Сохранился	Сохранился

**2. Сведения об использованных средствах измерений**

№ п/п	Наименование и обозначение типа средства измерений - прибора (инструмента, аппаратуры)	Заводской или серийный номер средства измерений	Реквизиты свидетельства о поверке прибора (инструмента, аппаратуры) и (или) срок действия поверки
1	2	3	4
1	GNSS-приемник спутниковый геодезический двухчастотный Trimble R8 GNSS	5251421124	Свидетельство о поверке №С-ДЭМ/25-09-2023/281170933 выдано ООО «Геодезические приборы» 25.09.2023
2	Аппаратура геодезическая потребителей спутниковых навигационных систем ГЛОНАСС и GPS Trimble R7	5243K25004	Свидетельство о поверке №С-ДЭМ/25-09-2023/281170934 выдано ООО «Геодезические приборы» 25.09.2023
3	Аппаратура геодезическая потребителей спутниковых навигационных систем ГЛОНАСС и GPS Trimble R7	5228K24422	Свидетельство о поверке №С-ДЭМ/25-09-2023/281170935 выдано ООО «Геодезические приборы» 25.09.2023

## Сведения об уточняемых земельных участках

### 1. Сведения о характерных точках границы уточняемого земельного участка с кадастровым номером 29:16:205901:3 :

Система координат МСК-29, зона 2

Зона №2

Обозначение характерных точек границ	Координаты, м				Метод определения координат	Формулы, примененные для расчета средней квадратической погрешности определения координат характерных точек границ (Mt), с подставленными в такие формулы значениями и итоговые (вычисленные) значения Mt, м	Описание закрепления точки
	содержатся в Едином государственном реестре недвижимости		определены в результате выполнения комплексных кадастровых работ				
	X	Y	X	Y			
1	2	3	4	5	6	7	8
						-	
н3У	-	-	638153.11	2518085.73	Метод спутниковых геодезических измерений (определений)	$Mt = \sqrt{(m_0^2 + m_1^2)} = \sqrt{(0,10^2 + 0^2)} = 0,10$	-
н2У	-	-	638166.70	2518099.70	Метод спутниковых геодезических измерений (определений)	$Mt = \sqrt{(m_0^2 + m_1^2)} = \sqrt{(0,10^2 + 0^2)} = 0,10$	-
н1У	-	-	638145.63	2518120.21	Метод спутниковых геодезических измерений (определений)	$Mt = \sqrt{(m_0^2 + m_1^2)} = \sqrt{(0,10^2 + 0^2)} = 0,10$	-
н4У	-	-	638130.68	2518105.21	Метод спутниковых геодезических измерений (определений)	$Mt = \sqrt{(m_0^2 + m_1^2)} = \sqrt{(0,10^2 + 0^2)} = 0,10$	-
1	637959.71	2517882.31	-	-	Метод спутниковых геодезических измерений (определений)	$Mt = \sqrt{(m_0^2 + m_1^2)} = \sqrt{(0,10^2 + 0^2)} = 0,10$	-
2	637972.33	2517897.86	-	-	Метод спутниковых геодезических измерений (определений)	$Mt = \sqrt{(m_0^2 + m_1^2)} = \sqrt{(0,10^2 + 0^2)} = 0,10$	-
3	637950.04	2517918.14	-	-	Метод спутниковых геодезических измерений (определений)	$Mt = \sqrt{(m_0^2 + m_1^2)} = \sqrt{(0,10^2 + 0^2)} = 0,10$	-
4	637937.44	2517902.56	-	-	Метод спутниковых геодезических измерений (определений)	$Mt = \sqrt{(m_0^2 + m_1^2)} = \sqrt{(0,10^2 + 0^2)} = 0,10$	-
1	637959.71	2517882.31	-	-	Метод спутниковых геодезических измерений (определений)	$Mt = \sqrt{(m_0^2 + m_1^2)} = \sqrt{(0,10^2 + 0^2)} = 0,10$	-
н3У	-	-	638153.11	2518085.73	Метод спутниковых геодезических измерений (определений)	$Mt = \sqrt{(m_0^2 + m_1^2)} = \sqrt{(0,10^2 + 0^2)} = 0,10$	-

<b>2. Сведения о частях границ уточняемого земельного участка с кадастровым номером 29:16:205901:3 :</b>				
Обозначение части границ		Горизонтальное проложение (S), м	Описание прохождения части границ	Сведения о согласовании местоположения границ (согласовано/спорное)
от т.	до т.			
1	2	3	4	5
н3У	н2У	19.49	-	Согласовано
н2У	н1У	29.40	-	Согласовано
н1У	н4У	21.18	-	Согласовано
н4У	н3У	29.71	-	Согласовано
<b>3. Сведения о характеристиках уточняемого земельного участка с кадастровым номером 29:16:205901:3 :</b>				
№ п/п	Наименование характеристики земельного участка	Значение характеристики		
1	2	3		
1.	Адрес земельного участка	-		
1.1.	Сведения о местоположении земельного участка (при отсутствии адреса) в структурированном в соответствии с федеральной информационной адресной системой виде	-		
1.2.	Дополнительные сведения о местоположении земельного участка	-		
2.	Площадь земельного участка ± величина погрешности определения (вычисления) площади (P ± ΔP), м2	600 ± 9		
3.	Формула, примененная для вычисления предельной погрешности определения площади земельного участка, с подставленными значениями и итоговые (вычисленные) значения (ΔP), м2	$\Delta P = \pm 3.5 \times M_t \times \sqrt{P} = \pm 3.5 \times 0.10 \times \sqrt{600} = \pm 9$		
4.	Площадь земельного участка согласно сведениям Единого государственного реестра недвижимости (P <sub>кад</sub> ), м2	600		
5.	Оценка расхождения P и P <sub>кад</sub> (P - P <sub>кад</sub> ), м2	-		
6.	Предельные минимальный и максимальный размеры земельного участка (P <sub>мин</sub> и P <sub>макс</sub> ), м2	400 2000		
7.	Вид (виды) разрешенного использования	-		
7.1.	Дополнительные сведения об использовании земельного участка	-		
8.	Кадастровый или иной государственный учетный номер (инвентарный) здания, сооружения, объекта незавершенного строительства, расположенного на земельном участке	-		
9.	Сведения о земельных участках (землях общего пользования, территории общего пользования), посредством которых обеспечивается доступ	29:16:205901:347		
10.	Иные сведения	Запрещение регистрации		
<b>4. Пояснения к сведениям об уточняемом земельном участке с кадастровым номером 29:16:205901:3 :</b>				
1.	-			

## Сведения об уточняемых земельных участках

### 1. Сведения о характерных точках границы уточняемого земельного участка с кадастровым номером 29:16:205901:4 :

Система координат МСК-29, зона 2					Зона №2		
Обозначение характерных точек границ	Координаты, м				Метод определения координат	Формулы, примененные для расчета средней квадратической погрешности определения координат характерных точек границ (Mt), с подставленными в такие формулы значениями и итоговые (вычисленные) значения Mt, м	Описание закрепления точки
	содержатся в Едином государственном реестре недвижимости		определены в результате выполнения комплексных кадастровых работ				
	X	Y	X	Y			
1	2	3	4	5	6	7	8
						-	
н3У	-	-	638089.45	2517926.74	Метод спутниковых геодезических измерений (определений)	$Mt = \sqrt{(m_0^2 + m_1^2)} = \sqrt{(0,10^2 + 0^2)} = 0,10$	-
н2У	-	-	638103.60	2517941.29	Метод спутниковых геодезических измерений (определений)	$Mt = \sqrt{(m_0^2 + m_1^2)} = \sqrt{(0,10^2 + 0^2)} = 0,10$	-
6	-	-	638081.93	2517961.10	Метод спутниковых геодезических измерений (определений)	$Mt = \sqrt{(m_0^2 + m_1^2)} = \sqrt{(0,10^2 + 0^2)} = 0,10$	-
н4У	-	-	638067.78	2517946.30	Метод спутниковых геодезических измерений (определений)	$Mt = \sqrt{(m_0^2 + m_1^2)} = \sqrt{(0,10^2 + 0^2)} = 0,10$	-
н3У	-	-	638089.45	2517926.74	Метод спутниковых геодезических измерений (определений)	$Mt = \sqrt{(m_0^2 + m_1^2)} = \sqrt{(0,10^2 + 0^2)} = 0,10$	-

### 2. Сведения о частях границ уточняемого земельного участка с кадастровым номером 29:16:205901:4 :

Обозначение части границ		Горизонтальное проложение (S), м	Описание прохождения части границ	Сведения о согласовании местоположения границ (согласовано/спорное)
от т.	до т.			
1	2	3	4	5
н3У	н2У	20.30	-	Согласовано
н2У	6	29.36	-	Согласовано
6	н4У	20.48	-	Согласовано
н4У	н3У	29.19	-	Согласовано

### 3. Сведения о характеристиках уточняемого земельного участка с кадастровым номером 29:16:205901:4 :

№ п/п	Наименование характеристики земельного участка	Значение характеристики
1	2	3
1.	Адрес земельного участка	-



<b>3. Сведения о характеристиках уточняемого земельного участка с кадастровым номером 29:16:205901:4 :</b>		
<b>№ п/п</b>	<b>Наименование характеристики земельного участка</b>	<b>Значение характеристики</b>
<b>1</b>	<b>2</b>	<b>3</b>
1.1.	Сведения о местоположении земельного участка (при отсутствии адреса) в структурированном в соответствии с федеральной информационной адресной системой виде	-
1.2.	Дополнительные сведения о местоположении земельного участка	-
2.	Площадь земельного участка ± величина погрешности определения (вычисления) площади ( $P \pm \Delta P$ ), м <sup>2</sup>	597 ± 9
3.	Формула, примененная для вычисления предельной погрешности определения площади земельного участка, с подставленными значениями и итоговые (вычисленные) значения ( $\Delta P$ ), м <sup>2</sup>	$\Delta P = \pm 3.5 \times M_t \times \sqrt{P} = \pm 3.5 \times 0.10 \times \sqrt{597} = \pm 9$
4.	Площадь земельного участка согласно сведениям Единого государственного реестра недвижимости ( $R_{\text{кад}}$ ), м <sup>2</sup>	600
5.	Оценка расхождения $P$ и $R_{\text{кад}}$ ( $P - R_{\text{кад}}$ ), м <sup>2</sup>	3
6.	Предельные минимальный и максимальный размеры земельного участка ( $R_{\text{мин}}$ и $R_{\text{макс}}$ ), м <sup>2</sup>	400 2000
7.	Вид (виды) разрешенного использования	-
7.1.	Дополнительные сведения об использовании земельного участка	-
8.	Кадастровый или иной государственный учетный номер (инвентарный) здания, сооружения, объекта незавершенного строительства, расположенного на земельном участке	-
9.	Сведения о земельных участках (землях общего пользования, территории общего пользования), посредством которых обеспечивается доступ	29:16:205901:347
10.	Иные сведения	-
<b>4. Пояснения к сведениям об уточняемом земельном участке с кадастровым номером 29:16:205901:4 :</b>		
1.	-	

## Сведения об уточняемых земельных участках

### 1. Сведения о характерных точках границы уточняемого земельного участка с кадастровым номером 29:16:205901:5 :

Система координат МСК-29, зона 2

Зона №2

Обозначение характерных точек границ	Координаты, м				Метод определения координат	Формулы, примененные для расчета средней квадратической погрешности определения координат характерных точек границ (Mt), с подставленными в такие формулы значениями и итоговые (вычисленные) значения Mt, м	Описание закрепления точки
	содержатся в Едином государственном реестре недвижимости		определены в результате выполнения комплексных кадастровых работ				
	X	Y	X	Y			
1	2	3	4	5	6	7	8
						-	
н1У	-	-	638110.19	2518043.18	Метод спутниковых геодезических измерений (определений)	$Mt = \sqrt{(m_0^2 + m_1^2)} = \sqrt{(0,10^2 + 0^2)} = 0,10$	-
н2У	-	-	638110.44	2518043.40	Метод спутниковых геодезических измерений (определений)	$Mt = \sqrt{(m_0^2 + m_1^2)} = \sqrt{(0,10^2 + 0^2)} = 0,10$	-
н3У	-	-	638124.69	2518056.83	Метод спутниковых геодезических измерений (определений)	$Mt = \sqrt{(m_0^2 + m_1^2)} = \sqrt{(0,10^2 + 0^2)} = 0,10$	-
н4У	-	-	638102.23	2518076.99	Метод спутниковых геодезических измерений (определений)	$Mt = \sqrt{(m_0^2 + m_1^2)} = \sqrt{(0,10^2 + 0^2)} = 0,10$	-
н5У	-	-	638088.06	2518063.11	Метод спутниковых геодезических измерений (определений)	$Mt = \sqrt{(m_0^2 + m_1^2)} = \sqrt{(0,10^2 + 0^2)} = 0,10$	-
н1У	-	-	638110.19	2518043.18	Метод спутниковых геодезических измерений (определений)	$Mt = \sqrt{(m_0^2 + m_1^2)} = \sqrt{(0,10^2 + 0^2)} = 0,10$	-

### 2. Сведения о частях границ уточняемого земельного участка с кадастровым номером 29:16:205901:5 :

Обозначение части границ		Горизонтальное проложение (S), м	Описание прохождения части границ	Сведения о согласовании местоположения границ (согласовано/спорное)
от т.	до т.			
1	2	3	4	5
н1У	н2У	0.33	-	Согласовано
н2У	н3У	19.58	-	Согласовано
н3У	н4У	30.18	-	Согласовано
н4У	н5У	19.84	-	Согласовано
н5У	н1У	29.78	-	Согласовано

<b>3. Сведения о характеристиках уточняемого земельного участка с кадастровым номером 29:16:205901:5 :</b>		
<b>№ п/п</b>	<b>Наименование характеристики земельного участка</b>	<b>Значение характеристики</b>
<b>1</b>	<b>2</b>	<b>3</b>
1.	Адрес земельного участка	-
1.1.	Сведения о местоположении земельного участка (при отсутствии адреса) в структурированном в соответствии с федеральной информационной адресной системой виде	-
1.2.	Дополнительные сведения о местоположении земельного участка	-
2.	Площадь земельного участка ± величина погрешности определения (вычисления) площади ( $P \pm \Delta P$ ), м <sup>2</sup>	594 ± 9
3.	Формула, примененная для вычисления предельной погрешности определения площади земельного участка, с подставленными значениями и итоговые (вычисленные) значения ( $\Delta P$ ), м <sup>2</sup>	$\Delta P = \pm 3.5 \times M_t \times \sqrt{P} = \pm 3.5 \times 0.10 \times \sqrt{594} = \pm 9$
4.	Площадь земельного участка согласно сведениям Единого государственного реестра недвижимости ( $R_{\text{кад}}$ ), м <sup>2</sup>	600
5.	Оценка расхождения $P$ и $R_{\text{кад}}$ ( $P - R_{\text{кад}}$ ), м <sup>2</sup>	6
6.	Предельные минимальный и максимальный размеры земельного участка ( $R_{\text{мин}}$ и $R_{\text{макс}}$ ), м <sup>2</sup>	400 2000
7.	Вид (виды) разрешенного использования	-
7.1.	Дополнительные сведения об использовании земельного участка	-
8.	Кадастровый или иной государственный учетный номер (инвентарный) здания, сооружения, объекта незавершенного строительства, расположенного на земельном участке	-
9.	Сведения о земельных участках (землях общего пользования, территории общего пользования), посредством которых обеспечивается доступ	29:16:205901:347
10.	Иные сведения	-
<b>4. Пояснения к сведениям об уточняемом земельном участке с кадастровым номером 29:16:205901:5 :</b>		
1.	-	

## Сведения об уточняемых земельных участках

### 1. Сведения о характерных точках границы уточняемого земельного участка с кадастровым номером 29:16:205901:6 :

Система координат МСК-29, зона 2					Зона №2		
Обозначение характерных точек границ	Координаты, м				Метод определения координат	Формулы, примененные для расчета средней квадратической погрешности определения координат характерных точек границ (Mt), с подставленными в такие формулы значениями и итоговые (вычисленные) значения Mt, м	Описание закрепления точки
	содержатся в Едином государственном реестре недвижимости		определены в результате выполнения комплексных кадастровых работ				
	X	Y	X	Y			
1	2	3	4	5	6	7	8
						-	
н3У	-	-	638146.31	2518037.04	Метод спутниковых геодезических измерений (определений)	$Mt = \sqrt{(m0^2 + m1^2)} = \sqrt{(0,10^2 + 0^2)} = 0,10$	-
н4У	-	-	638159.59	2518051.48	Метод спутниковых геодезических измерений (определений)	$Mt = \sqrt{(m0^2 + m1^2)} = \sqrt{(0,10^2 + 0^2)} = 0,10$	-
н1У	-	-	638138.58	2518070.95	Метод спутниковых геодезических измерений (определений)	$Mt = \sqrt{(m0^2 + m1^2)} = \sqrt{(0,10^2 + 0^2)} = 0,10$	-
н2У	-	-	638125.44	2518057.53	Метод спутниковых геодезических измерений (определений)	$Mt = \sqrt{(m0^2 + m1^2)} = \sqrt{(0,10^2 + 0^2)} = 0,10$	-
н3У	-	-	638146.31	2518037.04	Метод спутниковых геодезических измерений (определений)	$Mt = \sqrt{(m0^2 + m1^2)} = \sqrt{(0,10^2 + 0^2)} = 0,10$	-

### 2. Сведения о частях границ уточняемого земельного участка с кадастровым номером 29:16:205901:6 :

Обозначение части границ		Горизонтальное проложение (S), м	Описание прохождения части границ	Сведения о согласовании местоположения границ (согласовано/спорное)
от т.	до т.			
1	2	3	4	5
н3У	н4У	19.62	-	Согласовано
н4У	н1У	28.64	-	Согласовано
н1У	н2У	18.78	-	Согласовано
н2У	н3У	29.25	-	Согласовано

### 3. Сведения о характеристиках уточняемого земельного участка с кадастровым номером 29:16:205901:6 :

№ п/п	Наименование характеристики земельного участка	Значение характеристики
1	2	3
1.	Адрес земельного участка	-

<b>3. Сведения о характеристиках уточняемого земельного участка с кадастровым номером 29:16:205901:6 :</b>		
<b>№ п/п</b>	<b>Наименование характеристики земельного участка</b>	<b>Значение характеристики</b>
<b>1</b>	<b>2</b>	<b>3</b>
1.1.	Сведения о местоположении земельного участка (при отсутствии адреса) в структурированном в соответствии с федеральной информационной адресной системой виде	-
1.2.	Дополнительные сведения о местоположении земельного участка	-
2.	Площадь земельного участка $\pm$ величина погрешности определения (вычисления) площади ( $P \pm \Delta P$ ), м <sup>2</sup>	556 $\pm$ 8
3.	Формула, примененная для вычисления предельной погрешности определения площади земельного участка, с подставленными значениями и итоговые (вычисленные) значения ( $\Delta P$ ), м <sup>2</sup>	$\Delta P = \pm 3.5 \times M_t \times \sqrt{P} = \pm 3.5 \times 0.10 \times \sqrt{556} = \pm 8$
4.	Площадь земельного участка согласно сведениям Единого государственного реестра недвижимости (Ркад), м <sup>2</sup>	560
5.	Оценка расхождения Р и Ркад (Р - Ркад), м <sup>2</sup>	4
6.	Предельные минимальный и максимальный размеры земельного участка (Рмин и Рмакс), м <sup>2</sup>	400 2000
7.	Вид (виды) разрешенного использования	-
7.1.	Дополнительные сведения об использовании земельного участка	-
8.	Кадастровый или иной государственный учетный номер (инвентарный) здания, сооружения, объекта незавершенного строительства, расположенного на земельном участке	-
9.	Сведения о земельных участках (землях общего пользования, территории общего пользования), посредством которых обеспечивается доступ	29:16:205901:347
10.	Иные сведения	-
<b>4. Пояснения к сведениям об уточняемом земельном участке с кадастровым номером 29:16:205901:6 :</b>		
1.	-	

## Сведения об уточняемых земельных участках

### 1. Сведения о характерных точках границы уточняемого земельного участка с кадастровым номером 29:16:205901:7 :

Система координат МСК-29, зона 2					Зона №2		
Обозначение характерных точек границ	Координаты, м				Метод определения координат	Формулы, примененные для расчета средней квадратической погрешности определения координат характерных точек границ (Mt), с подставленными в такие формулы значениями и итоговые (вычисленные) значения Mt, м	Описание закрепления точки
	содержатся в Едином государственном реестре недвижимости		определены в результате выполнения комплексных кадастровых работ				
	X	Y	X	Y			
1	2	3	4	5	6	7	8
						-	
н4У	-	-	637938.56	2517955.64	Метод спутниковых геодезических измерений (определений)	$Mt = \sqrt{(m0^2 + m1^2)} = \sqrt{(0,10^2 + 0^2)} = 0,10$	-
н3У	-	-	637952.24	2517969.95	Метод спутниковых геодезических измерений (определений)	$Mt = \sqrt{(m0^2 + m1^2)} = \sqrt{(0,10^2 + 0^2)} = 0,10$	-
н2У	-	-	637929.20	2517989.73	Метод спутниковых геодезических измерений (определений)	$Mt = \sqrt{(m0^2 + m1^2)} = \sqrt{(0,10^2 + 0^2)} = 0,10$	-
н1У	-	-	637915.51	2517975.50	Метод спутниковых геодезических измерений (определений)	$Mt = \sqrt{(m0^2 + m1^2)} = \sqrt{(0,10^2 + 0^2)} = 0,10$	-
н4У	-	-	637938.56	2517955.64	Метод спутниковых геодезических измерений (определений)	$Mt = \sqrt{(m0^2 + m1^2)} = \sqrt{(0,10^2 + 0^2)} = 0,10$	-

### 2. Сведения о частях границ уточняемого земельного участка с кадастровым номером 29:16:205901:7 :

Обозначение части границ		Горизонтальное проложение (S), м	Описание прохождения части границ	Сведения о согласовании местоположения границ (согласовано/спорное)
от т.	до т.			
1	2	3	4	5
н4У	н3У	19.80	-	Согласовано
н3У	н2У	30.37	-	Согласовано
н2У	н1У	19.75	-	Согласовано
н1У	н4У	30.43	-	Согласовано

### 3. Сведения о характеристиках уточняемого земельного участка с кадастровым номером 29:16:205901:7 :

№ п/п	Наименование характеристики земельного участка	Значение характеристики
1	2	3
1.	Адрес земельного участка	-

<b>3. Сведения о характеристиках уточняемого земельного участка с кадастровым номером 29:16:205901:7 :</b>		
<b>№ п/п</b>	<b>Наименование характеристики земельного участка</b>	<b>Значение характеристики</b>
<b>1</b>	<b>2</b>	<b>3</b>
1.1.	Сведения о местоположении земельного участка (при отсутствии адреса) в структурированном в соответствии с федеральной информационной адресной системой виде	-
1.2.	Дополнительные сведения о местоположении земельного участка	-
2.	Площадь земельного участка ± величина погрешности определения (вычисления) площади ( $P \pm \Delta P$ ), м <sup>2</sup>	600 ± 9
3.	Формула, примененная для вычисления предельной погрешности определения площади земельного участка, с подставленными значениями и итоговые (вычисленные) значения ( $\Delta P$ ), м <sup>2</sup>	$\Delta P = \pm 3.5 \times M_t \times \sqrt{P} = \pm 3.5 \times 0.10 \times \sqrt{600} = \pm 9$
4.	Площадь земельного участка согласно сведениям Единого государственного реестра недвижимости (Ркад), м <sup>2</sup>	600
5.	Оценка расхождения Р и Ркад (Р - Ркад), м <sup>2</sup>	-
6.	Предельные минимальный и максимальный размеры земельного участка (Рмин и Рмакс), м <sup>2</sup>	400 2000
7.	Вид (виды) разрешенного использования	-
7.1.	Дополнительные сведения об использовании земельного участка	-
8.	Кадастровый или иной государственный учетный номер (инвентарный) здания, сооружения, объекта незавершенного строительства, расположенного на земельном участке	29:16:205901:180
9.	Сведения о земельных участках (землях общего пользования, территории общего пользования), посредством которых обеспечивается доступ	29:16:205901:347
10.	Иные сведения	-
<b>4. Пояснения к сведениям об уточняемом земельном участке с кадастровым номером 29:16:205901:7 :</b>		
1.	-	

## Сведения об уточняемых земельных участках

### 1. Сведения о характерных точках границы уточняемого земельного участка с кадастровым номером 29:16:205901:8 :

Система координат МСК-29, зона 2

Зона №2

Обозначение характерных точек границ	Координаты, м				Метод определения координат	Формулы, примененные для расчета средней квадратической погрешности определения координат характерных точек границ (Mt), с подставленными в такие формулы значениями и итоговые (вычисленные) значения Mt, м	Описание закрепления точки
	содержатся в Едином государственном реестре недвижимости		определены в результате выполнения комплексных кадастровых работ				
	X	Y	X	Y			
1	2	3	4	5	6	7	8
						-	
3	637821.31	2517738.26	637821.08	2517738.35	Метод спутниковых геодезических измерений (определений)	$Mt = \sqrt{(m0^2 + m1^2)} = \sqrt{(0,10^2 + 0^2)} = 0,10$	-
4	637834.35	2517752.77	-	-	Метод спутниковых геодезических измерений (определений)	$Mt = \sqrt{(m0^2 + m1^2)} = \sqrt{(0,10^2 + 0^2)} = 0,10$	-
н1У	-	-	637833.87	2517753.21	Метод спутниковых геодезических измерений (определений)	$Mt = \sqrt{(m0^2 + m1^2)} = \sqrt{(0,10^2 + 0^2)} = 0,10$	-
1	637812.08	2517773.14	637812.26	2517774.33	Метод спутниковых геодезических измерений (определений)	$Mt = \sqrt{(m0^2 + m1^2)} = \sqrt{(0,10^2 + 0^2)} = 0,10$	-
2	637799.36	2517758.83	637799.09	2517759.57	Метод спутниковых геодезических измерений (определений)	$Mt = \sqrt{(m0^2 + m1^2)} = \sqrt{(0,10^2 + 0^2)} = 0,10$	-
3	637821.31	2517738.26	637821.08	2517738.35	Метод спутниковых геодезических измерений (определений)	$Mt = \sqrt{(m0^2 + m1^2)} = \sqrt{(0,10^2 + 0^2)} = 0,10$	-

### 2. Сведения о частях границ уточняемого земельного участка с кадастровым номером 29:16:205901:8 :

Обозначение части границ		Горизонтальное проложение (S), м	Описание прохождения части границ	Сведения о согласовании местоположения границ (согласовано/спорное)
от т.	до т.			
1	2	3	4	5
3	н1У	19.61	-	Согласовано
н1У	1	30.22	-	Согласовано
1	2	19.78	-	Согласовано
2	3	30.56	-	Согласовано



<b>3. Сведения о характеристиках уточняемого земельного участка с кадастровым номером 29:16:205901:8 :</b>		
<b>№ п/п</b>	<b>Наименование характеристики земельного участка</b>	<b>Значение характеристики</b>
<b>1</b>	<b>2</b>	<b>3</b>
1.	Адрес земельного участка	-
1.1.	Сведения о местоположении земельного участка (при отсутствии адреса) в структурированном в соответствии с федеральной информационной адресной системой виде	-
1.2.	Дополнительные сведения о местоположении земельного участка	-
2.	Площадь земельного участка ± величина погрешности определения (вычисления) площади ( $P \pm \Delta P$ ), м <sup>2</sup>	598 ± 9
3.	Формула, примененная для вычисления предельной погрешности определения площади земельного участка, с подставленными значениями и итоговые (вычисленные) значения ( $\Delta P$ ), м <sup>2</sup>	$\Delta P = \pm 3.5 \times M_t \times \sqrt{P} = \pm 3.5 \times 0.10 \times \sqrt{598} = \pm 9$
4.	Площадь земельного участка согласно сведениям Единого государственного реестра недвижимости ( $R_{\text{кад}}$ ), м <sup>2</sup>	600
5.	Оценка расхождения $P$ и $R_{\text{кад}}$ ( $P - R_{\text{кад}}$ ), м <sup>2</sup>	2
6.	Предельные минимальный и максимальный размеры земельного участка ( $R_{\text{мин}}$ и $R_{\text{макс}}$ ), м <sup>2</sup>	400 2000
7.	Вид (виды) разрешенного использования	-
7.1.	Дополнительные сведения об использовании земельного участка	-
8.	Кадастровый или иной государственный учетный номер (инвентарный) здания, сооружения, объекта незавершенного строительства, расположенного на земельном участке	-
9.	Сведения о земельных участках (землях общего пользования, территории общего пользования), посредством которых обеспечивается доступ	29:16:205901:347
10.	Иные сведения	-
<b>4. Пояснения к сведениям об уточняемом земельном участке с кадастровым номером 29:16:205901:8 :</b>		
1.	-	

## Сведения об уточняемых земельных участках

### 1. Сведения о характерных точках границы уточняемого земельного участка с кадастровым номером 29:16:205901:11 :

Система координат МСК-29, зона 2					Зона №2		
Обозначение характерных точек границ	Координаты, м				Метод определения координат	Формулы, примененные для расчета средней квадратической погрешности определения координат характерных точек границ (Mt), с подставленными в такие формулы значениями и итоговые (вычисленные) значения Mt, м	Описание закрепления точки
	содержатся в Едином государственном реестре недвижимости		определены в результате выполнения комплексных кадастровых работ				
	X	Y	X	Y			
1	2	3	4	5	6	7	8
						-	
1	637787.27	2517799.48	637787.56	2517799.49	Метод спутниковых геодезических измерений (определений)	$Mt = \sqrt{(m_0^2 + m_1^2)} = \sqrt{(0,10^2 + 0^2)} = 0,10$	-
2	637801.01	2517813.44	637801.23	2517813.37	Метод спутниковых геодезических измерений (определений)	$Mt = \sqrt{(m_0^2 + m_1^2)} = \sqrt{(0,10^2 + 0^2)} = 0,10$	-
3	637778.62	2517833.55	637779.69	2517834.09	Метод спутниковых геодезических измерений (определений)	$Mt = \sqrt{(m_0^2 + m_1^2)} = \sqrt{(0,10^2 + 0^2)} = 0,10$	-
4	637764.66	2517819.37	637765.20	2517819.28	Метод спутниковых геодезических измерений (определений)	$Mt = \sqrt{(m_0^2 + m_1^2)} = \sqrt{(0,10^2 + 0^2)} = 0,10$	-
1	637787.27	2517799.48	637787.56	2517799.49	Метод спутниковых геодезических измерений (определений)	$Mt = \sqrt{(m_0^2 + m_1^2)} = \sqrt{(0,10^2 + 0^2)} = 0,10$	-

### 2. Сведения о частях границ уточняемого земельного участка с кадастровым номером 29:16:205901:11 :

Обозначение части границ		Горизонтальное проложение (S), м	Описание прохождения части границ	Сведения о согласовании местоположения границ (согласовано/спорное)
от т.	до т.			
1	2	3	4	5
1	2	19.48	-	Согласовано
2	3	29.89	-	Согласовано
3	4	20.72	-	Согласовано
4	1	29.86	-	Согласовано

### 3. Сведения о характеристиках уточняемого земельного участка с кадастровым номером 29:16:205901:11 :

№ п/п	Наименование характеристики земельного участка	Значение характеристики
1	2	3
1.	Адрес земельного участка	-

<b>3. Сведения о характеристиках уточняемого земельного участка с кадастровым номером 29:16:205901:11 :</b>		
<b>№ п/п</b>	<b>Наименование характеристики земельного участка</b>	<b>Значение характеристики</b>
<b>1</b>	<b>2</b>	<b>3</b>
1.1.	Сведения о местоположении земельного участка (при отсутствии адреса) в структурированном в соответствии с федеральной информационной адресной системой виде	-
1.2.	Дополнительные сведения о местоположении земельного участка	-
2.	Площадь земельного участка ± величина погрешности определения (вычисления) площади ( $P \pm \Delta P$ ), м <sup>2</sup>	600 ± 9
3.	Формула, примененная для вычисления предельной погрешности определения площади земельного участка, с подставленными значениями и итоговые (вычисленные) значения ( $\Delta P$ ), м <sup>2</sup>	$\Delta P = \pm 3.5 \times M_t \times \sqrt{P} = \pm 3.5 \times 0.10 \times \sqrt{600} = \pm 9$
4.	Площадь земельного участка согласно сведениям Единого государственного реестра недвижимости (Ркад), м <sup>2</sup>	600
5.	Оценка расхождения Р и Ркад (Р - Ркад), м <sup>2</sup>	-
6.	Предельные минимальный и максимальный размеры земельного участка (Рмин и Рмакс), м <sup>2</sup>	400 2000
7.	Вид (виды) разрешенного использования	-
7.1.	Дополнительные сведения об использовании земельного участка	-
8.	Кадастровый или иной государственный учетный номер (инвентарный) здания, сооружения, объекта незавершенного строительства, расположенного на земельном участке	-
9.	Сведения о земельных участках (землях общего пользования, территории общего пользования), посредством которых обеспечивается доступ	29:16:205901:347
10.	Иные сведения	-
<b>4. Пояснения к сведениям об уточняемом земельном участке с кадастровым номером 29:16:205901:11 :</b>		
1.	-	

## Сведения об уточняемых земельных участках

### 1. Сведения о характерных точках границы уточняемого земельного участка с кадастровым номером 29:16:205901:16 :

Система координат МСК-29, зона 2					Зона №2		
Обозначение характерных точек границ	Координаты, м				Метод определения координат	Формулы, примененные для расчета средней квадратической погрешности определения координат характерных точек границ (Mt), с подставленными в такие формулы значениями и итоговые (вычисленные) значения Mt, м	Описание закрепления точки
	содержатся в Едином государственном реестре недвижимости		определены в результате выполнения комплексных кадастровых работ				
	X	Y	X	Y			
1	2	3	4	5	6	7	8
						-	
2	637815.83	2517880.53	637816.74	2517881.48	Метод спутниковых геодезических измерений (определений)	$Mt = \sqrt{(m_0^2 + m_1^2)} = \sqrt{(0,10^2 + 0^2)} = 0,10$	-
1	637829.78	2517895.71	637830.09	2517895.54	Метод спутниковых геодезических измерений (определений)	$Mt = \sqrt{(m_0^2 + m_1^2)} = \sqrt{(0,10^2 + 0^2)} = 0,10$	-
4	637808.08	2517916.24	637808.75	2517915.44	Метод спутниковых геодезических измерений (определений)	$Mt = \sqrt{(m_0^2 + m_1^2)} = \sqrt{(0,10^2 + 0^2)} = 0,10$	-
н1У	-	-	637807.83	2517916.30	Метод спутниковых геодезических измерений (определений)	$Mt = \sqrt{(m_0^2 + m_1^2)} = \sqrt{(0,10^2 + 0^2)} = 0,10$	-
3	637794.19	2517901.70	637793.97	2517901.98	Метод спутниковых геодезических измерений (определений)	$Mt = \sqrt{(m_0^2 + m_1^2)} = \sqrt{(0,10^2 + 0^2)} = 0,10$	-
2	637815.83	2517880.53	637816.74	2517881.48	Метод спутниковых геодезических измерений (определений)	$Mt = \sqrt{(m_0^2 + m_1^2)} = \sqrt{(0,10^2 + 0^2)} = 0,10$	-

### 2. Сведения о частях границ уточняемого земельного участка с кадастровым номером 29:16:205901:16 :

Обозначение части границ		Горизонтальное проложение (S), м	Описание прохождения части границ	Сведения о согласовании местоположения границ (согласовано/спорное)
от т.	до т.			
1	2	3	4	5
2	1	19.39	-	Согласовано
1	4	29.18	-	Согласовано
4	н1У	1.26	-	Согласовано
н1У	3	19.93	-	Согласовано
3	2	30.64	-	Согласовано

<b>3. Сведения о характеристиках уточняемого земельного участка с кадастровым номером 29:16:205901:16 :</b>		
<b>№ п/п</b>	<b>Наименование характеристики земельного участка</b>	<b>Значение характеристики</b>
<b>1</b>	<b>2</b>	<b>3</b>
1.	Адрес земельного участка	-
1.1.	Сведения о местоположении земельного участка (при отсутствии адреса) в структурированном в соответствии с федеральной информационной адресной системой виде	-
1.2.	Дополнительные сведения о местоположении земельного участка	-
2.	Площадь земельного участка $\pm$ величина погрешности определения (вычисления) площади ( $P \pm \Delta P$ ), м <sup>2</sup>	600 $\pm$ 9
3.	Формула, примененная для вычисления предельной погрешности определения площади земельного участка, с подставленными значениями и итоговые (вычисленные) значения ( $\Delta P$ ), м <sup>2</sup>	$\Delta P = \pm 3.5 \times M_t \times \sqrt{P} = \pm 3.5 \times 0.10 \times \sqrt{600} = \pm 9$
4.	Площадь земельного участка согласно сведениям Единого государственного реестра недвижимости ( $R_{\text{кад}}$ ), м <sup>2</sup>	600
5.	Оценка расхождения $P$ и $R_{\text{кад}}$ ( $P - R_{\text{кад}}$ ), м <sup>2</sup>	-
6.	Предельные минимальный и максимальный размеры земельного участка ( $R_{\text{мин}}$ и $R_{\text{макс}}$ ), м <sup>2</sup>	400 2000
7.	Вид (виды) разрешенного использования	-
7.1.	Дополнительные сведения об использовании земельного участка	-
8.	Кадастровый или иной государственный учетный номер (инвентарный) здания, сооружения, объекта незавершенного строительства, расположенного на земельном участке	-
9.	Сведения о земельных участках (землях общего пользования, территории общего пользования), посредством которых обеспечивается доступ	29:16:205901:347
10.	Иные сведения	-
<b>4. Пояснения к сведениям об уточняемом земельном участке с кадастровым номером 29:16:205901:16 :</b>		
1.	-	

## Сведения об уточняемых земельных участках

### 1. Сведения о характерных точках границы уточняемого земельного участка с кадастровым номером 29:16:205901:17 :

Система координат МСК-29, зона 2

Зона №2

Обозначение характерных точек границ	Координаты, м				Метод определения координат	Формулы, примененные для расчета средней квадратической погрешности определения координат характерных точек границ (Mt), с подставленными в такие формулы значениями и итоговые (вычисленные) значения Mt, м	Описание закрепле ния точки
	содержатся в Едином государственном реестре недвижимости		определены в результате выполнения комплексных кадастровых работ				
	X	Y	X	Y			
1	2	3	4	5	6	7	8
						-	
1	637915.76	2517849.52	637917.28	2517846.29	Метод спутниковых геодезических измерений (определений)	$Mt = \sqrt{(m_0^2 + m_1^2)} = \sqrt{(0,10^2 + 0^2)} = 0,10$	-
2	637924.64	2517858.90	637924.76	2517857.56	Метод спутниковых геодезических измерений (определений)	$Mt = \sqrt{(m_0^2 + m_1^2)} = \sqrt{(0,10^2 + 0^2)} = 0,10$	-
3	637926.18	2517857.37	637926.35	2517856.71	Метод спутниковых геодезических измерений (определений)	$Mt = \sqrt{(m_0^2 + m_1^2)} = \sqrt{(0,10^2 + 0^2)} = 0,10$	-
4	637928.72	2517860.37	-	-	Метод спутниковых геодезических измерений (определений)	$Mt = \sqrt{(m_0^2 + m_1^2)} = \sqrt{(0,10^2 + 0^2)} = 0,10$	-
5	637937.62	2517870.89	637936.56	2517869.47	Метод спутниковых геодезических измерений (определений)	$Mt = \sqrt{(m_0^2 + m_1^2)} = \sqrt{(0,10^2 + 0^2)} = 0,10$	-
6	637920.54	2517887.25	637919.53	2517884.81	Метод спутниковых геодезических измерений (определений)	$Mt = \sqrt{(m_0^2 + m_1^2)} = \sqrt{(0,10^2 + 0^2)} = 0,10$	-
7	637900.20	2517865.08	637898.68	2517863.48	Метод спутниковых геодезических измерений (определений)	$Mt = \sqrt{(m_0^2 + m_1^2)} = \sqrt{(0,10^2 + 0^2)} = 0,10$	-
1	637915.76	2517849.52	637917.28	2517846.29	Метод спутниковых геодезических измерений (определений)	$Mt = \sqrt{(m_0^2 + m_1^2)} = \sqrt{(0,10^2 + 0^2)} = 0,10$	-

**2. Сведения о частях границ уточняемого земельного участка с кадастровым номером 29:16:205901:17 :**

Обозначение части границ		Горизонтальное проложение (S), м	Описание прохождения части границ	Сведения о согласовании местоположения границ (согласовано/спорное)
от т.	до т.			
1	2	3	4	5
1	2	13.53	-	Согласовано
2	3	1.80	-	Согласовано
3	5	16.34	-	Согласовано
5	6	22.92	-	Согласовано
6	7	29.83	-	Согласовано
7	1	25.33	-	Согласовано

**3. Сведения о характеристиках уточняемого земельного участка с кадастровым номером 29:16:205901:17 :**

№ п/п	Наименование характеристики земельного участка	Значение характеристики
1	2	3
1.	Адрес земельного участка	-
1.1.	Сведения о местоположении земельного участка (при отсутствии адреса) в структурированном в соответствии с федеральной информационной адресной системой виде	-
1.2.	Дополнительные сведения о местоположении земельного участка	-
2.	Площадь земельного участка ± величина погрешности определения (вычисления) площади ( $P \pm \Delta P$ ), м <sup>2</sup>	715 ± 9
3.	Формула, примененная для вычисления предельной погрешности определения площади земельного участка, с подставленными значениями и итоговые (вычисленные) значения ( $\Delta P$ ), м <sup>2</sup>	$\Delta P = \pm 3.5 \times M_t \times \sqrt{P} = \pm 3.5 \times 0.10 \times \sqrt{715} = \pm 9$
4.	Площадь земельного участка согласно сведениям Единого государственного реестра недвижимости (Р <sub>кад</sub> ), м <sup>2</sup>	694
5.	Оценка расхождения Р и Р <sub>кад</sub> (Р - Р <sub>кад</sub> ), м <sup>2</sup>	21
6.	Предельные минимальный и максимальный размеры земельного участка (Р <sub>мин</sub> и Р <sub>макс</sub> ), м <sup>2</sup>	400 2000
7.	Вид (виды) разрешенного использования	-
7.1.	Дополнительные сведения об использовании земельного участка	-
8.	Кадастровый или иной государственный учетный номер (инвентарный) здания, сооружения, объекта незавершенного строительства, расположенного на земельном участке	-
9.	Сведения о земельных участках (землях общего пользования, территории общего пользования), посредством которых обеспечивается доступ	29:16:205901:347
10.	Иные сведения	-

**4. Пояснения к сведениям об уточняемом земельном участке с кадастровым номером 29:16:205901:17 :**

1.	-
----	---

## Сведения об уточняемых земельных участках

### 1. Сведения о характерных точках границы уточняемого земельного участка с кадастровым номером 29:16:205901:19 :

Система координат МСК-29, зона 2

Зона №2

Обозначение характерных точек границ	Координаты, м				Метод определения координат	Формулы, примененные для расчета средней квадратической погрешности определения координат характерных точек границ (Mt), с подставленными в такие формулы значениями и итоговые (вычисленные) значения Mt, м	Описание закрепления точки
	содержатся в Едином государственном реестре недвижимости		определены в результате выполнения комплексных кадастровых работ				
	X	Y	X	Y			
1	2	3	4	5	6	7	8
						-	
н1У	-	-	638049.89	2517935.30	Метод спутниковых геодезических измерений (определений)	$Mt = \sqrt{(m_0^2 + m_1^2)} = \sqrt{(0,10^2 + 0^2)} = 0,10$	-
н2У	-	-	638063.08	2517949.60	Метод спутниковых геодезических измерений (определений)	$Mt = \sqrt{(m_0^2 + m_1^2)} = \sqrt{(0,10^2 + 0^2)} = 0,10$	-
н3У	-	-	638040.27	2517971.10	Метод спутниковых геодезических измерений (определений)	$Mt = \sqrt{(m_0^2 + m_1^2)} = \sqrt{(0,10^2 + 0^2)} = 0,10$	-
н4У	-	-	638026.38	2517956.06	Метод спутниковых геодезических измерений (определений)	$Mt = \sqrt{(m_0^2 + m_1^2)} = \sqrt{(0,10^2 + 0^2)} = 0,10$	-
н5У	-	-	638026.80	2517955.70	Метод спутниковых геодезических измерений (определений)	$Mt = \sqrt{(m_0^2 + m_1^2)} = \sqrt{(0,10^2 + 0^2)} = 0,10$	-
н1У	-	-	638049.89	2517935.30	Метод спутниковых геодезических измерений (определений)	$Mt = \sqrt{(m_0^2 + m_1^2)} = \sqrt{(0,10^2 + 0^2)} = 0,10$	-

### 2. Сведения о частях границ уточняемого земельного участка с кадастровым номером 29:16:205901:19 :

Обозначение части границ		Горизонтальное проложение (S), м	Описание прохождения части границ	Сведения о согласовании местоположения границ (согласовано/спорное)
от т.	до т.			
1	2	3	4	5
н1У	н2У	19.45	-	Согласовано
н2У	н3У	31.35	-	Согласовано
н3У	н4У	20.47	-	Согласовано
н4У	н5У	0.55	-	Согласовано
н5У	н1У	30.81	-	Согласовано



<b>3. Сведения о характеристиках уточняемого земельного участка с кадастровым номером 29:16:205901:19 :</b>		
<b>№ п/п</b>	<b>Наименование характеристики земельного участка</b>	<b>Значение характеристики</b>
<b>1</b>	<b>2</b>	<b>3</b>
1.	Адрес земельного участка	-
1.1.	Сведения о местоположении земельного участка (при отсутствии адреса) в структурированном в соответствии с федеральной информационной адресной системой виде	-
1.2.	Дополнительные сведения о местоположении земельного участка	-
2.	Площадь земельного участка $\pm$ величина погрешности определения (вычисления) площади ( $P \pm \Delta P$ ), м <sup>2</sup>	626 $\pm$ 9
3.	Формула, примененная для вычисления предельной погрешности определения площади земельного участка, с подставленными значениями и итоговые (вычисленные) значения ( $\Delta P$ ), м <sup>2</sup>	$\Delta P = \pm 3.5 \times M_t \times \sqrt{P} = \pm 3.5 \times 0.10 \times \sqrt{626} = \pm 9$
4.	Площадь земельного участка согласно сведениям Единого государственного реестра недвижимости ( $R_{\text{кад}}$ ), м <sup>2</sup>	600
5.	Оценка расхождения $P$ и $R_{\text{кад}}$ ( $P - R_{\text{кад}}$ ), м <sup>2</sup>	26
6.	Предельные минимальный и максимальный размеры земельного участка ( $R_{\text{мин}}$ и $R_{\text{макс}}$ ), м <sup>2</sup>	400 2000
7.	Вид (виды) разрешенного использования	-
7.1.	Дополнительные сведения об использовании земельного участка	-
8.	Кадастровый или иной государственный учетный номер (инвентарный) здания, сооружения, объекта незавершенного строительства, расположенного на земельном участке	-
9.	Сведения о земельных участках (землях общего пользования, территории общего пользования), посредством которых обеспечивается доступ	29:16:205901:347
10.	Иные сведения	-
<b>4. Пояснения к сведениям об уточняемом земельном участке с кадастровым номером 29:16:205901:19 :</b>		
1.	-	

## Сведения об уточняемых земельных участках

### 1. Сведения о характерных точках границы уточняемого земельного участка с кадастровым номером 29:16:205901:20 :

Система координат МСК-29, зона 2					Зона №2		
Обозначение характерных точек границ	Координаты, м				Метод определения координат	Формулы, примененные для расчета средней квадратической погрешности определения координат характерных точек границ (Mt), с подставленными в такие формулы значениями и итоговые (вычисленные) значения Mt, м	Описание закрепления точки
	содержатся в Едином государственном реестре недвижимости		определены в результате выполнения комплексных кадастровых работ				
	X	Y	X	Y			
1	2	3	4	5	6	7	8
						-	
н2У	-	-	638063.08	2517949.60	Метод спутниковых геодезических измерений (определений)	$Mt = \sqrt{(m_0^2 + m_1^2)} = \sqrt{(0,10^2 + 0^2)} = 0,10$	-
1	-	-	638076.71	2517963.95	Метод спутниковых геодезических измерений (определений)	$Mt = \sqrt{(m_0^2 + m_1^2)} = \sqrt{(0,10^2 + 0^2)} = 0,10$	-
н1У	-	-	638055.01	2517984.69	Метод спутниковых геодезических измерений (определений)	$Mt = \sqrt{(m_0^2 + m_1^2)} = \sqrt{(0,10^2 + 0^2)} = 0,10$	-
н3У	-	-	638040.27	2517971.10	Метод спутниковых геодезических измерений (определений)	$Mt = \sqrt{(m_0^2 + m_1^2)} = \sqrt{(0,10^2 + 0^2)} = 0,10$	-
н2У	-	-	638063.08	2517949.60	Метод спутниковых геодезических измерений (определений)	$Mt = \sqrt{(m_0^2 + m_1^2)} = \sqrt{(0,10^2 + 0^2)} = 0,10$	-

### 2. Сведения о частях границ уточняемого земельного участка с кадастровым номером 29:16:205901:20 :

Обозначение части границ		Горизонтальное проложение (S), м	Описание прохождения части границ	Сведения о согласовании местоположения границ (согласовано/спорное)
от т.	до т.			
1	2	3	4	5
н2У	1	19.79	-	Согласовано
1	н1У	30.02	-	Согласовано
н1У	н3У	20.05	-	Согласовано
н3У	н2У	31.35	-	Согласовано

### 3. Сведения о характеристиках уточняемого земельного участка с кадастровым номером 29:16:205901:20 :

№ п/п	Наименование характеристики земельного участка	Значение характеристики
1	2	3
1.	Адрес земельного участка	-

<b>3. Сведения о характеристиках уточняемого земельного участка с кадастровым номером 29:16:205901:20 :</b>		
<b>№ п/п</b>	<b>Наименование характеристики земельного участка</b>	<b>Значение характеристики</b>
<b>1</b>	<b>2</b>	<b>3</b>
1.1.	Сведения о местоположении земельного участка (при отсутствии адреса) в структурированном в соответствии с федеральной информационной адресной системой виде	-
1.2.	Дополнительные сведения о местоположении земельного участка	-
2.	Площадь земельного участка ± величина погрешности определения (вычисления) площади ( $P \pm \Delta P$ ), м <sup>2</sup>	610 ± 9
3.	Формула, примененная для вычисления предельной погрешности определения площади земельного участка, с подставленными значениями и итоговые (вычисленные) значения ( $\Delta P$ ), м <sup>2</sup>	$\Delta P = \pm 3.5 \times M_t \times \sqrt{P} = \pm 3.5 \times 0.10 \times \sqrt{610} = \pm 9$
4.	Площадь земельного участка согласно сведениям Единого государственного реестра недвижимости (Р <sub>кад</sub> ), м <sup>2</sup>	600
5.	Оценка расхождения Р и Р <sub>кад</sub> (Р - Р <sub>кад</sub> ), м <sup>2</sup>	10
6.	Предельные минимальный и максимальный размеры земельного участка (Р <sub>мин</sub> и Р <sub>макс</sub> ), м <sup>2</sup>	400 2000
7.	Вид (виды) разрешенного использования	-
7.1.	Дополнительные сведения об использовании земельного участка	-
8.	Кадастровый или иной государственный учетный номер (инвентарный) здания, сооружения, объекта незавершенного строительства, расположенного на земельном участке	29:16:205901:346
9.	Сведения о земельных участках (землях общего пользования, территории общего пользования), посредством которых обеспечивается доступ	29:16:205901:347
10.	Иные сведения	-
<b>4. Пояснения к сведениям об уточняемом земельном участке с кадастровым номером 29:16:205901:20 :</b>		
1.	-	

## Сведения об уточняемых земельных участках

### 1. Сведения о характерных точках границы уточняемого земельного участка с кадастровым номером 29:16:205901:21 :

Система координат МСК-29, зона 2					Зона №2		
Обозначение характерных точек границ	Координаты, м				Метод определения координат	Формулы, примененные для расчета средней квадратической погрешности определения координат характерных точек границ (Mt), с подставленными в такие формулы значениями и итоговые (вычисленные) значения Mt, м	Описание закрепления точки
	содержатся в Едином государственном реестре недвижимости		определены в результате выполнения комплексных кадастровых работ				
	X	Y	X	Y			
1	2	3	4	5	6	7	8
						-	
1	637801.96	2517672.50	637801.86	2517672.59	Метод спутниковых геодезических измерений (определений)	$Mt = \sqrt{(m_0^2 + m_1^2)} = \sqrt{(0,10^2 + 0^2)} = 0,10$	-
2	637816.50	2517688.39	637816.42	2517688.46	Метод спутниковых геодезических измерений (определений)	$Mt = \sqrt{(m_0^2 + m_1^2)} = \sqrt{(0,10^2 + 0^2)} = 0,10$	-
3	637796.11	2517707.47	637795.73	2517707.11	Метод спутниковых геодезических измерений (определений)	$Mt = \sqrt{(m_0^2 + m_1^2)} = \sqrt{(0,10^2 + 0^2)} = 0,10$	-
5	637780.91	2517691.82	637780.77	2517691.95	Метод спутниковых геодезических измерений (определений)	$Mt = \sqrt{(m_0^2 + m_1^2)} = \sqrt{(0,10^2 + 0^2)} = 0,10$	-
1	637801.96	2517672.50	637801.86	2517672.59	Метод спутниковых геодезических измерений (определений)	$Mt = \sqrt{(m_0^2 + m_1^2)} = \sqrt{(0,10^2 + 0^2)} = 0,10$	-

### 2. Сведения о частях границ уточняемого земельного участка с кадастровым номером 29:16:205901:21 :

Обозначение части границ		Горизонтальное проложение (S), м	Описание прохождения части границ	Сведения о согласовании местоположения границ (согласовано/спорное)
от т.	до т.			
1	2	3	4	5
1	2	21.54	-	Согласовано
2	3	27.85	-	Согласовано
3	5	21.30	-	Согласовано
5	1	28.63	-	Согласовано

### 3. Сведения о характеристиках уточняемого земельного участка с кадастровым номером 29:16:205901:21 :

№ п/п	Наименование характеристики земельного участка	Значение характеристики
1	2	3
1.	Адрес земельного участка	-

<b>3. Сведения о характеристиках уточняемого земельного участка с кадастровым номером 29:16:205901:21 :</b>		
<b>№ п/п</b>	<b>Наименование характеристики земельного участка</b>	<b>Значение характеристики</b>
<b>1</b>	<b>2</b>	<b>3</b>
1.1.	Сведения о местоположении земельного участка (при отсутствии адреса) в структурированном в соответствии с федеральной информационной адресной системой виде	-
1.2.	Дополнительные сведения о местоположении земельного участка	-
2.	Площадь земельного участка ± величина погрешности определения (вычисления) площади ( $P \pm \Delta P$ ), м <sup>2</sup>	605 ± 9
3.	Формула, примененная для вычисления предельной погрешности определения площади земельного участка, с подставленными значениями и итоговые (вычисленные) значения ( $\Delta P$ ), м <sup>2</sup>	$\Delta P = \pm 3.5 \times M_t \times \sqrt{P} = \pm 3.5 \times 0.10 \times \sqrt{605} = \pm 9$
4.	Площадь земельного участка согласно сведениям Единого государственного реестра недвижимости ( $R_{\text{кад}}$ ), м <sup>2</sup>	602
5.	Оценка расхождения $P$ и $R_{\text{кад}}$ ( $P - R_{\text{кад}}$ ), м <sup>2</sup>	3
6.	Предельные минимальный и максимальный размеры земельного участка ( $R_{\text{мин}}$ и $R_{\text{макс}}$ ), м <sup>2</sup>	400 2000
7.	Вид (виды) разрешенного использования	-
7.1.	Дополнительные сведения об использовании земельного участка	-
8.	Кадастровый или иной государственный учетный номер (инвентарный) здания, сооружения, объекта незавершенного строительства, расположенного на земельном участке	-
9.	Сведения о земельных участках (землях общего пользования, территории общего пользования), посредством которых обеспечивается доступ	29:16:205901:347
10.	Иные сведения	-
<b>4. Пояснения к сведениям об уточняемом земельном участке с кадастровым номером 29:16:205901:21 :</b>		
1.	-	

## Сведения об уточняемых земельных участках

### 1. Сведения о характерных точках границы уточняемого земельного участка с кадастровым номером 29:16:205901:24 :

Система координат МСК-29, зона 2					Зона №2		
Обозначение характерных точек границ	Координаты, м				Метод определения координат	Формулы, примененные для расчета средней квадратической погрешности определения координат характерных точек границ (Mt), с подставленными в такие формулы значениями и итоговые (вычисленные) значения Mt, м	Описание закрепления точки
	содержатся в Едином государственном реестре недвижимости		определены в результате выполнения комплексных кадастровых работ				
	X	Y	X	Y			
1	2	3	4	5	6	7	8
						-	
1	637759.52	2517769.92	637759.52	2517769.92	Метод спутниковых геодезических измерений (определений)	$Mt = \sqrt{(m0^2 + m1^2)} = \sqrt{(0,10^2 + 0^2)} = 0,10$	-
2	637773.18	2517784.76	637773.18	2517784.76	Метод спутниковых геодезических измерений (определений)	$Mt = \sqrt{(m0^2 + m1^2)} = \sqrt{(0,10^2 + 0^2)} = 0,10$	-
3	637750.85	2517804.37	637751.54	2517804.89	Метод спутниковых геодезических измерений (определений)	$Mt = \sqrt{(m0^2 + m1^2)} = \sqrt{(0,10^2 + 0^2)} = 0,10$	-
4	637737.92	2517790.63	637737.92	2517790.63	Метод спутниковых геодезических измерений (определений)	$Mt = \sqrt{(m0^2 + m1^2)} = \sqrt{(0,10^2 + 0^2)} = 0,10$	-
1	637759.52	2517769.92	637759.52	2517769.92	Метод спутниковых геодезических измерений (определений)	$Mt = \sqrt{(m0^2 + m1^2)} = \sqrt{(0,10^2 + 0^2)} = 0,10$	-

### 2. Сведения о частях границ уточняемого земельного участка с кадастровым номером 29:16:205901:24 :

Обозначение части границ		Горизонтальное проложение (S), м	Описание прохождения части границ	Сведения о согласовании местоположения границ (согласовано/спорное)
от т.	до т.			
1	2	3	4	5
1	2	20.17	-	Согласовано
2	3	29.56	-	Согласовано
3	4	19.72	-	Согласовано
4	1	29.92	-	Согласовано

### 3. Сведения о характеристиках уточняемого земельного участка с кадастровым номером 29:16:205901:24 :

№ п/п	Наименование характеристики земельного участка	Значение характеристики
1	2	3
1.	Адрес земельного участка	-

<b>3. Сведения о характеристиках уточняемого земельного участка с кадастровым номером 29:16:205901:24 :</b>		
<b>№ п/п</b>	<b>Наименование характеристики земельного участка</b>	<b>Значение характеристики</b>
<b>1</b>	<b>2</b>	<b>3</b>
1.1.	Сведения о местоположении земельного участка (при отсутствии адреса) в структурированном в соответствии с федеральной информационной адресной системой виде	-
1.2.	Дополнительные сведения о местоположении земельного участка	-
2.	Площадь земельного участка $\pm$ величина погрешности определения (вычисления) площади ( $P \pm \Delta P$ ), м <sup>2</sup>	593 $\pm$ 9
3.	Формула, примененная для вычисления предельной погрешности определения площади земельного участка, с подставленными значениями и итоговые (вычисленные) значения ( $\Delta P$ ), м <sup>2</sup>	$\Delta P = \pm 3.5 \times M_t \times \sqrt{P} = \pm 3.5 \times 0.10 \times \sqrt{593} = \pm 9$
4.	Площадь земельного участка согласно сведениям Единого государственного реестра недвижимости (Ркад), м <sup>2</sup>	600
5.	Оценка расхождения Р и Ркад (Р - Ркад), м <sup>2</sup>	7
6.	Предельные минимальный и максимальный размеры земельного участка (Рмин и Рмакс), м <sup>2</sup>	400 2000
7.	Вид (виды) разрешенного использования	-
7.1.	Дополнительные сведения об использовании земельного участка	-
8.	Кадастровый или иной государственный учетный номер (инвентарный) здания, сооружения, объекта незавершенного строительства, расположенного на земельном участке	-
9.	Сведения о земельных участках (землях общего пользования, территории общего пользования), посредством которых обеспечивается доступ	29:16:205901:347
10.	Иные сведения	Запрещение регистрации
<b>4. Пояснения к сведениям об уточняемом земельном участке с кадастровым номером 29:16:205901:24 :</b>		
1.	-	

## Сведения об уточняемых земельных участках

### 1. Сведения о характерных точках границы уточняемого земельного участка с кадастровым номером 29:16:205901:30 :

Система координат МСК-29, зона 2					Зона №2		
Обозначение характерных точек границ	Координаты, м				Метод определения координат	Формулы, примененные для расчета средней квадратической погрешности определения координат характерных точек границ (Mt), с подставленными в такие формулы значениями и итоговые (вычисленные) значения Mt, м	Описание закрепления точки
	содержатся в Едином государственном реестре недвижимости		определены в результате выполнения комплексных кадастровых работ				
	X	Y	X	Y			
1	2	3	4	5	6	7	8
						-	
1	637980.79	2518050.92	637979.93	2518051.06	Метод спутниковых геодезических измерений (определений)	$Mt = \sqrt{(m_0^2 + m_1^2)} = \sqrt{(0,10^2 + 0^2)} = 0,10$	-
2	637994.00	2518065.32	637994.00	2518065.32	Метод спутниковых геодезических измерений (определений)	$Mt = \sqrt{(m_0^2 + m_1^2)} = \sqrt{(0,10^2 + 0^2)} = 0,10$	-
3	637968.89	2518086.99	637968.89	2518086.99	Метод спутниковых геодезических измерений (определений)	$Mt = \sqrt{(m_0^2 + m_1^2)} = \sqrt{(0,10^2 + 0^2)} = 0,10$	-
4	637958.11	2518070.60	637956.35	2518071.87	Метод спутниковых геодезических измерений (определений)	$Mt = \sqrt{(m_0^2 + m_1^2)} = \sqrt{(0,10^2 + 0^2)} = 0,10$	-
1	637980.79	2518050.92	637979.93	2518051.06	Метод спутниковых геодезических измерений (определений)	$Mt = \sqrt{(m_0^2 + m_1^2)} = \sqrt{(0,10^2 + 0^2)} = 0,10$	-

### 2. Сведения о частях границ уточняемого земельного участка с кадастровым номером 29:16:205901:30 :

Обозначение части границ		Горизонтальное проложение (S), м	Описание прохождения части границ	Сведения о согласовании местоположения границ (согласовано/спорное)
от т.	до т.			
1	2	3	4	5
1	2	20.03	-	Согласовано
2	3	33.17	-	Согласовано
3	4	19.64	-	Согласовано
4	1	31.45	-	Согласовано

### 3. Сведения о характеристиках уточняемого земельного участка с кадастровым номером 29:16:205901:30 :

№ п/п	Наименование характеристики земельного участка	Значение характеристики
1	2	3
1.	Адрес земельного участка	-



<b>3. Сведения о характеристиках уточняемого земельного участка с кадастровым номером 29:16:205901:30 :</b>		
<b>№ п/п</b>	<b>Наименование характеристики земельного участка</b>	<b>Значение характеристики</b>
<b>1</b>	<b>2</b>	<b>3</b>
1.1.	Сведения о местоположении земельного участка (при отсутствии адреса) в структурированном в соответствии с федеральной информационной адресной системой виде	-
1.2.	Дополнительные сведения о местоположении земельного участка	-
2.	Площадь земельного участка ± величина погрешности определения (вычисления) площади ( $P \pm \Delta P$ ), м <sup>2</sup>	640 ± 9
3.	Формула, примененная для вычисления предельной погрешности определения площади земельного участка, с подставленными значениями и итоговые (вычисленные) значения ( $\Delta P$ ), м <sup>2</sup>	$\Delta P = \pm 3.5 \times M_t \times \sqrt{P} = \pm 3.5 \times 0.10 \times \sqrt{640} = \pm 9$
4.	Площадь земельного участка согласно сведениям Единого государственного реестра недвижимости ( $R_{\text{кад}}$ ), м <sup>2</sup>	600
5.	Оценка расхождения $P$ и $R_{\text{кад}}$ ( $P - R_{\text{кад}}$ ), м <sup>2</sup>	40
6.	Предельные минимальный и максимальный размеры земельного участка ( $R_{\text{мин}}$ и $R_{\text{макс}}$ ), м <sup>2</sup>	400 2000
7.	Вид (виды) разрешенного использования	-
7.1.	Дополнительные сведения об использовании земельного участка	-
8.	Кадастровый или иной государственный учетный номер (инвентарный) здания, сооружения, объекта незавершенного строительства, расположенного на земельном участке	-
9.	Сведения о земельных участках (землях общего пользования, территории общего пользования), посредством которых обеспечивается доступ	29:16:205901:347
10.	Иные сведения	-
<b>4. Пояснения к сведениям об уточняемом земельном участке с кадастровым номером 29:16:205901:30 :</b>		
1.	-	

## Сведения об уточняемых земельных участках

### 1. Сведения о характерных точках границы уточняемого земельного участка с кадастровым номером 29:16:205901:31 :

Система координат МСК-29, зона 2					Зона №2		
Обозначение характерных точек границ	Координаты, м				Метод определения координат	Формулы, примененные для расчета средней квадратической погрешности определения координат характерных точек границ (Mt), с подставленными в такие формулы значениями и итоговые (вычисленные) значения Mt, м	Описание закрепления точки
	содержатся в Едином государственном реестре недвижимости		определены в результате выполнения комплексных кадастровых работ				
	X	Y	X	Y			
1	2	3	4	5	6	7	8
						-	
3	637796.11	2517707.47	637795.73	2517707.11	Метод спутниковых геодезических измерений (определений)	$Mt = \sqrt{(m0^2 + m1^2)} = \sqrt{(0,10^2 + 0^2)} = 0,10$	-
4	637808.37	2517723.01	637808.66	2517722.76	Метод спутниковых геодезических измерений (определений)	$Mt = \sqrt{(m0^2 + m1^2)} = \sqrt{(0,10^2 + 0^2)} = 0,10$	-
1	637786.62	2517743.46	637786.32	2517744.10	Метод спутниковых геодезических измерений (определений)	$Mt = \sqrt{(m0^2 + m1^2)} = \sqrt{(0,10^2 + 0^2)} = 0,10$	-
2	637774.22	2517728.19	637773.89	2517728.51	Метод спутниковых геодезических измерений (определений)	$Mt = \sqrt{(m0^2 + m1^2)} = \sqrt{(0,10^2 + 0^2)} = 0,10$	-
3	637796.11	2517707.47	637795.73	2517707.11	Метод спутниковых геодезических измерений (определений)	$Mt = \sqrt{(m0^2 + m1^2)} = \sqrt{(0,10^2 + 0^2)} = 0,10$	-

### 2. Сведения о частях границ уточняемого земельного участка с кадастровым номером 29:16:205901:31 :

Обозначение части границ		Горизонтальное проложение (S), м	Описание прохождения части границ	Сведения о согласовании местоположения границ (согласовано/спорное)
от т.	до т.			
1	2	3	4	5
3	4	20.30	-	Согласовано
4	1	30.89	-	Согласовано
1	2	19.94	-	Согласовано
2	3	30.58	-	Согласовано

### 3. Сведения о характеристиках уточняемого земельного участка с кадастровым номером 29:16:205901:31 :

№ п/п	Наименование характеристики земельного участка	Значение характеристики
1	2	3
1.	Адрес земельного участка	-

<b>3. Сведения о характеристиках уточняемого земельного участка с кадастровым номером 29:16:205901:31 :</b>		
<b>№ п/п</b>	<b>Наименование характеристики земельного участка</b>	<b>Значение характеристики</b>
<b>1</b>	<b>2</b>	<b>3</b>
1.1.	Сведения о местоположении земельного участка (при отсутствии адреса) в структурированном в соответствии с федеральной информационной адресной системой виде	-
1.2.	Дополнительные сведения о местоположении земельного участка	-
2.	Площадь земельного участка ± величина погрешности определения (вычисления) площади ( $P \pm \Delta P$ ), м <sup>2</sup>	616 ± 9
3.	Формула, примененная для вычисления предельной погрешности определения площади земельного участка, с подставленными значениями и итоговые (вычисленные) значения ( $\Delta P$ ), м <sup>2</sup>	$\Delta P = \pm 3.5 \times M_t \times \sqrt{P} = \pm 3.5 \times 0.10 \times \sqrt{616} = \pm 9$
4.	Площадь земельного участка согласно сведениям Единого государственного реестра недвижимости ( $R_{\text{кад}}$ ), м <sup>2</sup>	600
5.	Оценка расхождения $P$ и $R_{\text{кад}}$ ( $P - R_{\text{кад}}$ ), м <sup>2</sup>	16
6.	Предельные минимальный и максимальный размеры земельного участка ( $R_{\text{мин}}$ и $R_{\text{макс}}$ ), м <sup>2</sup>	400 2000
7.	Вид (виды) разрешенного использования	-
7.1.	Дополнительные сведения об использовании земельного участка	-
8.	Кадастровый или иной государственный учетный номер (инвентарный) здания, сооружения, объекта незавершенного строительства, расположенного на земельном участке	-
9.	Сведения о земельных участках (землях общего пользования, территории общего пользования), посредством которых обеспечивается доступ	29:16:205901:347
10.	Иные сведения	-
<b>4. Пояснения к сведениям об уточняемом земельном участке с кадастровым номером 29:16:205901:31 :</b>		
1.	-	

## Сведения об уточняемых земельных участках

### 1. Сведения о характерных точках границы уточняемого земельного участка с кадастровым номером 29:16:205901:32 :

Система координат МСК-29, зона 2					Зона №2		
Обозначение характерных точек границ	Координаты, м				Метод определения координат	Формулы, примененные для расчета средней квадратической погрешности определения координат характерных точек границ (Mt), с подставленными в такие формулы значениями и итоговые (вычисленные) значения Mt, м	Описание закрепления точки
	содержатся в Едином государственном реестре недвижимости		определены в результате выполнения комплексных кадастровых работ				
	X	Y	X	Y			
1	2	3	4	5	6	7	8
						-	
1	637829.78	2517895.71	637830.09	2517895.54	Метод спутниковых геодезических измерений (определений)	$Mt = \sqrt{(m_0^2 + m_1^2)} = \sqrt{(0,10^2 + 0^2)} = 0,10$	-
2	637843.74	2517910.24	637844.25	2517910.45	Метод спутниковых геодезических измерений (определений)	$Mt = \sqrt{(m_0^2 + m_1^2)} = \sqrt{(0,10^2 + 0^2)} = 0,10$	-
3	637821.84	2517930.85	637822.14	2517930.46	Метод спутниковых геодезических измерений (определений)	$Mt = \sqrt{(m_0^2 + m_1^2)} = \sqrt{(0,10^2 + 0^2)} = 0,10$	-
4	637808.08	2517916.24	637808.75	2517915.44	Метод спутниковых геодезических измерений (определений)	$Mt = \sqrt{(m_0^2 + m_1^2)} = \sqrt{(0,10^2 + 0^2)} = 0,10$	-
1	637829.78	2517895.71	637830.09	2517895.54	Метод спутниковых геодезических измерений (определений)	$Mt = \sqrt{(m_0^2 + m_1^2)} = \sqrt{(0,10^2 + 0^2)} = 0,10$	-

### 2. Сведения о частях границ уточняемого земельного участка с кадастровым номером 29:16:205901:32 :

Обозначение части границ		Горизонтальное проложение (S), м	Описание прохождения части границ	Сведения о согласовании местоположения границ (согласовано/спорное)
от т.	до т.			
1	2	3	4	5
1	2	20.56	-	Согласовано
2	3	29.82	-	Согласовано
3	4	20.12	-	Согласовано
4	1	29.18	-	Согласовано

### 3. Сведения о характеристиках уточняемого земельного участка с кадастровым номером 29:16:205901:32 :

№ п/п	Наименование характеристики земельного участка	Значение характеристики
1	2	3
1.	Адрес земельного участка	-

<b>3. Сведения о характеристиках уточняемого земельного участка с кадастровым номером 29:16:205901:32 :</b>		
<b>№ п/п</b>	<b>Наименование характеристики земельного участка</b>	<b>Значение характеристики</b>
<b>1</b>	<b>2</b>	<b>3</b>
1.1.	Сведения о местоположении земельного участка (при отсутствии адреса) в структурированном в соответствии с федеральной информационной адресной системой виде	-
1.2.	Дополнительные сведения о местоположении земельного участка	-
2.	Площадь земельного участка ± величина погрешности определения (вычисления) площади ( $P \pm \Delta P$ ), м <sup>2</sup>	600 ± 9
3.	Формула, примененная для вычисления предельной погрешности определения площади земельного участка, с подставленными значениями и итоговые (вычисленные) значения ( $\Delta P$ ), м <sup>2</sup>	$\Delta P = \pm 3.5 \times M_t \times \sqrt{P} = \pm 3.5 \times 0.10 \times \sqrt{600} = \pm 9$
4.	Площадь земельного участка согласно сведениям Единого государственного реестра недвижимости (Р <sub>кад</sub> ), м <sup>2</sup>	600
5.	Оценка расхождения Р и Р <sub>кад</sub> (Р - Р <sub>кад</sub> ), м <sup>2</sup>	-
6.	Предельные минимальный и максимальный размеры земельного участка (Р <sub>мин</sub> и Р <sub>макс</sub> ), м <sup>2</sup>	400 2000
7.	Вид (виды) разрешенного использования	-
7.1.	Дополнительные сведения об использовании земельного участка	-
8.	Кадастровый или иной государственный учетный номер (инвентарный) здания, сооружения, объекта незавершенного строительства, расположенного на земельном участке	29:16:205901:178
9.	Сведения о земельных участках (землях общего пользования, территории общего пользования), посредством которых обеспечивается доступ	29:16:205901:347
10.	Иные сведения	-
<b>4. Пояснения к сведениям об уточняемом земельном участке с кадастровым номером 29:16:205901:32 :</b>		
1.	-	

## Сведения об уточняемых земельных участках

### 1. Сведения о характерных точках границы уточняемого земельного участка с кадастровым номером 29:16:205901:35 :

Система координат МСК-29, зона 2					Зона №2		
Обозначение характерных точек границ	Координаты, м				Метод определения координат	Формулы, примененные для расчета средней квадратической погрешности определения координат характерных точек границ (Mt), с подставленными в такие формулы значениями и итоговые (вычисленные) значения Mt, м	Описание закрепления точки
	содержатся в Едином государственном реестре недвижимости		определены в результате выполнения комплексных кадастровых работ				
	X	Y	X	Y			
1	2	3	4	5	6	7	8
						-	
4	637795.21	2517763.21	637795.21	2517763.21	Метод спутниковых геодезических измерений (определений)	$Mt = \sqrt{(m_0^2 + m_1^2)} = \sqrt{(0,10^2 + 0^2)} = 0,10$	-
5	637808.78	2517778.84	637808.86	2517778.34	Метод спутниковых геодезических измерений (определений)	$Mt = \sqrt{(m_0^2 + m_1^2)} = \sqrt{(0,10^2 + 0^2)} = 0,10$	-
1	637787.27	2517799.48	637787.56	2517799.49	Метод спутниковых геодезических измерений (определений)	$Mt = \sqrt{(m_0^2 + m_1^2)} = \sqrt{(0,10^2 + 0^2)} = 0,10$	-
2	637773.18	2517784.76	637773.18	2517784.76	Метод спутниковых геодезических измерений (определений)	$Mt = \sqrt{(m_0^2 + m_1^2)} = \sqrt{(0,10^2 + 0^2)} = 0,10$	-
3	637777.44	2517780.88	637777.44	2517780.88	Метод спутниковых геодезических измерений (определений)	$Mt = \sqrt{(m_0^2 + m_1^2)} = \sqrt{(0,10^2 + 0^2)} = 0,10$	-
4	637795.21	2517763.21	637795.21	2517763.21	Метод спутниковых геодезических измерений (определений)	$Mt = \sqrt{(m_0^2 + m_1^2)} = \sqrt{(0,10^2 + 0^2)} = 0,10$	-

### 2. Сведения о частях границ уточняемого земельного участка с кадастровым номером 29:16:205901:35 :

Обозначение части границ		Горизонтальное проложение (S), м	Описание прохождения части границ	Сведения о согласовании местоположения границ (согласовано/спорное)
от т.	до т.			
1	2	3	4	5
4	5	20.38	-	Согласовано
5	1	30.02	-	Согласовано
1	2	20.59	-	Согласовано
2	3	5.76	-	Согласовано
3	4	25.06	-	Согласовано

<b>3. Сведения о характеристиках уточняемого земельного участка с кадастровым номером 29:16:205901:35 :</b>		
<b>№ п/п</b>	<b>Наименование характеристики земельного участка</b>	<b>Значение характеристики</b>
<b>1</b>	<b>2</b>	<b>3</b>
1.	Адрес земельного участка	-
1.1.	Сведения о местоположении земельного участка (при отсутствии адреса) в структурированном в соответствии с федеральной информационной адресной системой виде	-
1.2.	Дополнительные сведения о местоположении земельного участка	-
2.	Площадь земельного участка ± величина погрешности определения (вычисления) площади ( $P \pm \Delta P$ ), м <sup>2</sup>	620 ± 9
3.	Формула, примененная для вычисления предельной погрешности определения площади земельного участка, с подставленными значениями и итоговые (вычисленные) значения ( $\Delta P$ ), м <sup>2</sup>	$\Delta P = \pm 3.5 \times M_t \times \sqrt{P} = \pm 3.5 \times 0.10 \times \sqrt{620} = \pm 9$
4.	Площадь земельного участка согласно сведениям Единого государственного реестра недвижимости ( $R_{\text{кад}}$ ), м <sup>2</sup>	600
5.	Оценка расхождения $P$ и $R_{\text{кад}}$ ( $P - R_{\text{кад}}$ ), м <sup>2</sup>	20
6.	Предельные минимальный и максимальный размеры земельного участка ( $R_{\text{мин}}$ и $R_{\text{макс}}$ ), м <sup>2</sup>	400 2000
7.	Вид (виды) разрешенного использования	-
7.1.	Дополнительные сведения об использовании земельного участка	-
8.	Кадастровый или иной государственный учетный номер (инвентарный) здания, сооружения, объекта незавершенного строительства, расположенного на земельном участке	-
9.	Сведения о земельных участках (землях общего пользования, территории общего пользования), посредством которых обеспечивается доступ	29:16:205901:347
10.	Иные сведения	-
<b>4. Пояснения к сведениям об уточняемом земельном участке с кадастровым номером 29:16:205901:35 :</b>		
1.	-	

## Сведения об уточняемых земельных участках

### 1. Сведения о характерных точках границы уточняемого земельного участка с кадастровым номером 29:16:205901:36 :

Система координат МСК-29, зона 2					Зона №2		
Обозначение характерных точек границ	Координаты, м				Метод определения координат	Формулы, примененные для расчета средней квадратической погрешности определения координат характерных точек границ (Mt), с подставленными в такие формулы значениями и итоговые (вычисленные) значения Mt, м	Описание закрепления точки
	содержатся в Едином государственном реестре недвижимости		определены в результате выполнения комплексных кадастровых работ				
	X	Y	X	Y			
1	2	3	4	5	6	7	8
						-	
5	637870.09	2517885.21	637870.32	2517885.46	Метод спутниковых геодезических измерений (определений)	$Mt = \sqrt{(m_0^2 + m_1^2)} = \sqrt{(0,10^2 + 0^2)} = 0,10$	-
4	637883.61	2517899.56	637884.01	2517899.19	Метод спутниковых геодезических измерений (определений)	$Mt = \sqrt{(m_0^2 + m_1^2)} = \sqrt{(0,10^2 + 0^2)} = 0,10$	-
2	637862.21	2517920.25	637862.61	2517921.27	Метод спутниковых геодезических измерений (определений)	$Mt = \sqrt{(m_0^2 + m_1^2)} = \sqrt{(0,10^2 + 0^2)} = 0,10$	-
1	637848.46	2517906.01	637848.89	2517906.54	Метод спутниковых геодезических измерений (определений)	$Mt = \sqrt{(m_0^2 + m_1^2)} = \sqrt{(0,10^2 + 0^2)} = 0,10$	-
5	637870.09	2517885.21	637870.32	2517885.46	Метод спутниковых геодезических измерений (определений)	$Mt = \sqrt{(m_0^2 + m_1^2)} = \sqrt{(0,10^2 + 0^2)} = 0,10$	-

### 2. Сведения о частях границ уточняемого земельного участка с кадастровым номером 29:16:205901:36 :

Обозначение части границ		Горизонтальное проложение (S), м	Описание прохождения части границ	Сведения о согласовании местоположения границ (согласовано/спорное)
от т.	до т.			
1	2	3	4	5
5	4	19.39	-	Согласовано
4	2	30.75	-	Согласовано
2	1	20.13	-	Согласовано
1	5	30.06	-	Согласовано

### 3. Сведения о характеристиках уточняемого земельного участка с кадастровым номером 29:16:205901:36 :

№ п/п	Наименование характеристики земельного участка	Значение характеристики
1	2	3
1.	Адрес земельного участка	-



<b>3. Сведения о характеристиках уточняемого земельного участка с кадастровым номером 29:16:205901:36 :</b>		
<b>№ п/п</b>	<b>Наименование характеристики земельного участка</b>	<b>Значение характеристики</b>
<b>1</b>	<b>2</b>	<b>3</b>
1.1.	Сведения о местоположении земельного участка (при отсутствии адреса) в структурированном в соответствии с федеральной информационной адресной системой виде	-
1.2.	Дополнительные сведения о местоположении земельного участка	-
2.	Площадь земельного участка ± величина погрешности определения (вычисления) площади ( $P \pm \Delta P$ ), м <sup>2</sup>	600 ± 9
3.	Формула, примененная для вычисления предельной погрешности определения площади земельного участка, с подставленными значениями и итоговые (вычисленные) значения ( $\Delta P$ ), м <sup>2</sup>	$\Delta P = \pm 3.5 \times M_t \times \sqrt{P} = \pm 3.5 \times 0.10 \times \sqrt{600} = \pm 9$
4.	Площадь земельного участка согласно сведениям Единого государственного реестра недвижимости (Ркад), м <sup>2</sup>	600
5.	Оценка расхождения Р и Ркад (Р - Ркад), м <sup>2</sup>	-
6.	Предельные минимальный и максимальный размеры земельного участка (Рмин и Рмакс), м <sup>2</sup>	400 2000
7.	Вид (виды) разрешенного использования	-
7.1.	Дополнительные сведения об использовании земельного участка	-
8.	Кадастровый или иной государственный учетный номер (инвентарный) здания, сооружения, объекта незавершенного строительства, расположенного на земельном участке	-
9.	Сведения о земельных участках (землях общего пользования, территории общего пользования), посредством которых обеспечивается доступ	29:16:205901:347
10.	Иные сведения	-
<b>4. Пояснения к сведениям об уточняемом земельном участке с кадастровым номером 29:16:205901:36 :</b>		
1.	-	

## Сведения об уточняемых земельных участках

### 1. Сведения о характерных точках границы уточняемого земельного участка с кадастровым номером 29:16:205901:37 :

Система координат МСК-29, зона 2					Зона №2		
Обозначение характерных точек границ	Координаты, м				Метод определения координат	Формулы, примененные для расчета средней квадратической погрешности определения координат характерных точек границ (Mt), с подставленными в такие формулы значениями и итоговые (вычисленные) значения Mt, м	Описание закрепления точки
	содержатся в Едином государственном реестре недвижимости		определены в результате выполнения комплексных кадастровых работ				
	X	Y	X	Y			
1	2	3	4	5	6	7	8
						-	
н3У	-	-	637952.24	2517969.95	Метод спутниковых геодезических измерений (определений)	$Mt = \sqrt{(m_0^2 + m_1^2)} = \sqrt{(0,10^2 + 0^2)} = 0,10$	-
н4У	-	-	637966.83	2517984.44	Метод спутниковых геодезических измерений (определений)	$Mt = \sqrt{(m_0^2 + m_1^2)} = \sqrt{(0,10^2 + 0^2)} = 0,10$	-
н1У	-	-	637943.31	2518004.66	Метод спутниковых геодезических измерений (определений)	$Mt = \sqrt{(m_0^2 + m_1^2)} = \sqrt{(0,10^2 + 0^2)} = 0,10$	-
н2У	-	-	637929.20	2517989.73	Метод спутниковых геодезических измерений (определений)	$Mt = \sqrt{(m_0^2 + m_1^2)} = \sqrt{(0,10^2 + 0^2)} = 0,10$	-
н3У	-	-	637952.24	2517969.95	Метод спутниковых геодезических измерений (определений)	$Mt = \sqrt{(m_0^2 + m_1^2)} = \sqrt{(0,10^2 + 0^2)} = 0,10$	-

### 2. Сведения о частях границ уточняемого земельного участка с кадастровым номером 29:16:205901:37 :

Обозначение части границ		Горизонтальное проложение (S), м	Описание прохождения части границ	Сведения о согласовании местоположения границ (согласовано/спорное)
от т.	до т.			
1	2	3	4	5
н3У	н4У	20.56	-	Согласовано
н4У	н1У	31.02	-	Согласовано
н1У	н2У	20.54	-	Согласовано
н2У	н3У	30.37	-	Согласовано

### 3. Сведения о характеристиках уточняемого земельного участка с кадастровым номером 29:16:205901:37 :

№ п/п	Наименование характеристики земельного участка	Значение характеристики
1	2	3
1.	Адрес земельного участка	-

<b>3. Сведения о характеристиках уточняемого земельного участка с кадастровым номером 29:16:205901:37 :</b>		
<b>№ п/п</b>	<b>Наименование характеристики земельного участка</b>	<b>Значение характеристики</b>
<b>1</b>	<b>2</b>	<b>3</b>
1.1.	Сведения о местоположении земельного участка (при отсутствии адреса) в структурированном в соответствии с федеральной информационной адресной системой виде	-
1.2.	Дополнительные сведения о местоположении земельного участка	-
2.	Площадь земельного участка ± величина погрешности определения (вычисления) площади ( $P \pm \Delta P$ ), м <sup>2</sup>	629 ± 9
3.	Формула, примененная для вычисления предельной погрешности определения площади земельного участка, с подставленными значениями и итоговые (вычисленные) значения ( $\Delta P$ ), м <sup>2</sup>	$\Delta P = \pm 3.5 \times M_t \times \sqrt{P} = \pm 3.5 \times 0.10 \times \sqrt{629} = \pm 9$
4.	Площадь земельного участка согласно сведениям Единого государственного реестра недвижимости (Р <sub>кад</sub> ), м <sup>2</sup>	600
5.	Оценка расхождения Р и Р <sub>кад</sub> (Р - Р <sub>кад</sub> ), м <sup>2</sup>	29
6.	Предельные минимальный и максимальный размеры земельного участка (Р <sub>мин</sub> и Р <sub>макс</sub> ), м <sup>2</sup>	400 2000
7.	Вид (виды) разрешенного использования	-
7.1.	Дополнительные сведения об использовании земельного участка	-
8.	Кадастровый или иной государственный учетный номер (инвентарный) здания, сооружения, объекта незавершенного строительства, расположенного на земельном участке	-
9.	Сведения о земельных участках (землях общего пользования, территории общего пользования), посредством которых обеспечивается доступ	29:16:205901:347
10.	Иные сведения	-
<b>4. Пояснения к сведениям об уточняемом земельном участке с кадастровым номером 29:16:205901:37 :</b>		
1.	-	

## Сведения об уточняемых земельных участках

### 1. Сведения о характерных точках границы уточняемого земельного участка с кадастровым номером 29:16:205901:39 :

Система координат МСК-29, зона 2

Зона №2

Обозначение характерных точек границ	Координаты, м				Метод определения координат	Формулы, примененные для расчета средней квадратической погрешности определения координат характерных точек границ (Mt), с подставленными в такие формулы значениями и итоговые (вычисленные) значения Mt, м	Описание закрепле ния точки
	содержатся в Едином государственном реестре недвижимости		определены в результате выполнения комплексных кадастровых работ				
	X	Y	X	Y			
1	2	3	4	5	6	7	8
						-	
н1У	-	-	638008.71	2517832.79	Метод спутниковых геодезических измерений (определений)	$Mt = \sqrt{(m_0^2 + m_1^2)} = \sqrt{(0,10^2 + 0^2)} = 0,10$	-
н2У	-	-	638024.18	2517850.47	Метод спутниковых геодезических измерений (определений)	$Mt = \sqrt{(m_0^2 + m_1^2)} = \sqrt{(0,10^2 + 0^2)} = 0,10$	-
н3У	-	-	638025.34	2517851.28	Метод спутниковых геодезических измерений (определений)	$Mt = \sqrt{(m_0^2 + m_1^2)} = \sqrt{(0,10^2 + 0^2)} = 0,10$	-
н4У	-	-	638023.97	2517852.32	Метод спутниковых геодезических измерений (определений)	$Mt = \sqrt{(m_0^2 + m_1^2)} = \sqrt{(0,10^2 + 0^2)} = 0,10$	-
н5У	-	-	637998.52	2517874.77	Метод спутниковых геодезических измерений (определений)	$Mt = \sqrt{(m_0^2 + m_1^2)} = \sqrt{(0,10^2 + 0^2)} = 0,10$	-
н6У	-	-	637984.75	2517859.50	Метод спутниковых геодезических измерений (определений)	$Mt = \sqrt{(m_0^2 + m_1^2)} = \sqrt{(0,10^2 + 0^2)} = 0,10$	-
н7У	-	-	637985.52	2517854.74	Метод спутниковых геодезических измерений (определений)	$Mt = \sqrt{(m_0^2 + m_1^2)} = \sqrt{(0,10^2 + 0^2)} = 0,10$	-
н1У	-	-	638008.71	2517832.79	Метод спутниковых геодезических измерений (определений)	$Mt = \sqrt{(m_0^2 + m_1^2)} = \sqrt{(0,10^2 + 0^2)} = 0,10$	-

<b>2. Сведения о частях границ уточняемого земельного участка с кадастровым номером 29:16:205901:39 :</b>				
Обозначение части границ		Горизонтальное проложение (S), м	Описание прохождения части границ	Сведения о согласовании местоположения границ (согласовано/спорное)
от т.	до т.			
1	2	3	4	5
н1У	н2У	23.49	-	Согласовано
н2У	н3У	1.41	-	Согласовано
н3У	н4У	1.72	-	Согласовано
н4У	н5У	33.94	-	Согласовано
н5У	н6У	20.56	-	Согласовано
н6У	н7У	4.82	-	Согласовано
н7У	н1У	31.93	-	Согласовано
<b>3. Сведения о характеристиках уточняемого земельного участка с кадастровым номером 29:16:205901:39 :</b>				
№ п/п	Наименование характеристики земельного участка	Значение характеристики		
1	2	3		
1.	Адрес земельного участка	-		
1.1.	Сведения о местоположении земельного участка (при отсутствии адреса) в структурированном в соответствии с федеральной информационной адресной системой виде	-		
1.2.	Дополнительные сведения о местоположении земельного участка	-		
2.	Площадь земельного участка ± величина погрешности определения (вычисления) площади (P ± ΔP), м2	851 ± 10		
3.	Формула, примененная для вычисления предельной погрешности определения площади земельного участка, с подставленными значениями и итоговые (вычисленные) значения (ΔP), м2	$\Delta P = \pm 3.5 \times M_t \times \sqrt{P} = \pm 3.5 \times 0.10 \times \sqrt{851} = \pm 10$		
4.	Площадь земельного участка согласно сведениям Единого государственного реестра недвижимости (P <sub>кад</sub> ), м2	851		
5.	Оценка расхождения P и P <sub>кад</sub> (P - P <sub>кад</sub> ), м2	-		
6.	Предельные минимальный и максимальный размеры земельного участка (P <sub>мин</sub> и P <sub>макс</sub> ), м2	400 2000		
7.	Вид (виды) разрешенного использования	-		
7.1.	Дополнительные сведения об использовании земельного участка	-		
8.	Кадастровый или иной государственный учетный номер (инвентарный) здания, сооружения, объекта незавершенного строительства, расположенного на земельном участке	-		
9.	Сведения о земельных участках (землях общего пользования, территории общего пользования), посредством которых обеспечивается доступ	29:16:205901:347		
10.	Иные сведения	-		
<b>4. Пояснения к сведениям об уточняемом земельном участке с кадастровым номером 29:16:205901:39 :</b>				
1.	-			

## Сведения об уточняемых земельных участках

### 1. Сведения о характерных точках границы уточняемого земельного участка с кадастровым номером 29:16:205901:40 :

Система координат МСК-29, зона 2					Зона №2		
Обозначение характерных точек границ	Координаты, м				Метод определения координат	Формулы, примененные для расчета средней квадратической погрешности определения координат характерных точек границ (Mt), с подставленными в такие формулы значениями и итоговые (вычисленные) значения Mt, м	Описание закрепления точки
	содержатся в Едином государственном реестре недвижимости		определены в результате выполнения комплексных кадастровых работ				
	X	Y	X	Y			
1	2	3	4	5	6	7	8
						-	
н1У	-	-	637981.18	2517864.21	Метод спутниковых геодезических измерений (определений)	$Mt = \sqrt{(m0^2 + m1^2)} = \sqrt{(0,10^2 + 0^2)} = 0,10$	-
н2У	-	-	637993.81	2517877.24	Метод спутниковых геодезических измерений (определений)	$Mt = \sqrt{(m0^2 + m1^2)} = \sqrt{(0,10^2 + 0^2)} = 0,10$	-
н3У	-	-	637972.60	2517897.42	Метод спутниковых геодезических измерений (определений)	$Mt = \sqrt{(m0^2 + m1^2)} = \sqrt{(0,10^2 + 0^2)} = 0,10$	-
н4У	-	-	637958.11	2517880.70	Метод спутниковых геодезических измерений (определений)	$Mt = \sqrt{(m0^2 + m1^2)} = \sqrt{(0,10^2 + 0^2)} = 0,10$	-
н5У	-	-	637977.57	2517864.63	Метод спутниковых геодезических измерений (определений)	$Mt = \sqrt{(m0^2 + m1^2)} = \sqrt{(0,10^2 + 0^2)} = 0,10$	-
1	638172.89	2518065.57	-	-	Метод спутниковых геодезических измерений (определений)	$Mt = \sqrt{(m0^2 + m1^2)} = \sqrt{(0,10^2 + 0^2)} = 0,10$	-
2	638187.09	2518080.49	-	-	Метод спутниковых геодезических измерений (определений)	$Mt = \sqrt{(m0^2 + m1^2)} = \sqrt{(0,10^2 + 0^2)} = 0,10$	-
3	638166.51	2518099.33	-	-	Метод спутниковых геодезических измерений (определений)	$Mt = \sqrt{(m0^2 + m1^2)} = \sqrt{(0,10^2 + 0^2)} = 0,10$	-
4	638152.78	2518084.32	-	-	Метод спутниковых геодезических измерений (определений)	$Mt = \sqrt{(m0^2 + m1^2)} = \sqrt{(0,10^2 + 0^2)} = 0,10$	-
1	638172.89	2518065.57	-	-	Метод спутниковых геодезических измерений (определений)	$Mt = \sqrt{(m0^2 + m1^2)} = \sqrt{(0,10^2 + 0^2)} = 0,10$	-

1. Сведения о характерных точках границы уточняемого земельного участка с кадастровым номером 29:16:205901:40 :							
Система координат МСК-29, зона 2							Зона № 2
Обозначение характерных точек границ	Координаты, м				Метод определения координат	Формулы, примененные для расчета средней квадратической погрешности определения координат характерных точек границ (Mt), с подставленными в такие формулы значениями и итоговые (вычисленные) значения Mt, м	Описание закрепления точки
	содержатся в Едином государственном реестре недвижимости		определены в результате выполнения комплексных кадастровых работ				
	X	Y	X	Y			
1	2	3	4	5	6	7	8
н1У	-	-	637981.18	2517864.21	Метод спутниковых геодезических измерений (определений)	$Mt = \sqrt{(m0^2 + m1^2)} = \sqrt{(0,10^2 + 0^2)} = 0,10$	-
2. Сведения о частях границ уточняемого земельного участка с кадастровым номером 29:16:205901:40 :							
Обозначение части границ		Горизонтальное проложение (S), м	Описание прохождения части границ	Сведения о согласовании местоположения границ (согласовано/спорное)			
от т.	до т.						
1	2	3	4	5			
н1У	н2У	18.15	-	Согласовано			
н2У	н3У	29.28	-	Согласовано			
н3У	н4У	22.13	-	Согласовано			
н4У	н5У	25.24	-	Согласовано			
н5У	н1У	3.63	-	Согласовано			
3. Сведения о характеристиках уточняемого земельного участка с кадастровым номером 29:16:205901:40 :							
№ п/п	Наименование характеристики земельного участка		Значение характеристики				
1	2		3				
1.	Адрес земельного участка		-				
1.1.	Сведения о местоположении земельного участка (при отсутствии адреса) в структурированном в соответствии с федеральной информационной адресной системой виде		-				
1.2.	Дополнительные сведения о местоположении земельного участка		-				
2.	Площадь земельного участка ± величина погрешности определения (вычисления) площади (P ± ΔP), м2		603 ± 9				
3.	Формула, примененная для вычисления предельной погрешности определения площади земельного участка, с подставленными значениями и итоговые (вычисленные) значения (ΔP), м2		$\Delta P = \pm 3.5 \times Mt \times \sqrt{P} = \pm 3.5 \times 0.10 \times \sqrt{603} = \pm 9$				
4.	Площадь земельного участка согласно сведениям Единого государственного реестра недвижимости (Pкад), м2		600				
5.	Оценка расхождения P и Pкад (P - Pкад), м2		3				
6.	Предельные минимальный и максимальный размеры земельного участка (Pмин и Pмакс), м2		400 2000				
7.	Вид (виды) разрешенного использования		-				

**3. Сведения о характеристиках уточняемого земельного участка с кадастровым номером 29:16:205901:40 :**

<b>№ п/п</b>	<b>Наименование характеристики земельного участка</b>	<b>Значение характеристики</b>
<b>1</b>	<b>2</b>	<b>3</b>
7.1.	Дополнительные сведения об использовании земельного участка	-
8.	Кадастровый или иной государственный учетный номер (инвентарный) здания, сооружения, объекта незавершенного строительства, расположенного на земельном участке	-
9.	Сведения о земельных участках (землях общего пользования, территории общего пользования), посредством которых обеспечивается доступ	29:16:205901:347
10.	Иные сведения	-

**4. Пояснения к сведениям об уточняемом земельном участке с кадастровым номером 29:16:205901:40 :**

1.	-
----	---



## Сведения об уточняемых земельных участках

### 1. Сведения о характерных точках границы уточняемого земельного участка с кадастровым номером 29:16:205901:42 :

Система координат МСК-29, зона 2

Зона №2

Обозначение характерных точек границ	Координаты, м				Метод определения координат	Формулы, примененные для расчета средней квадратической погрешности определения координат характерных точек границ (Mt), с подставленными в такие формулы значениями и итоговые (вычисленные) значения Mt, м	Описание закрепления точки
	содержатся в Едином государственном реестре недвижимости		определены в результате выполнения комплексных кадастровых работ				
	X	Y	X	Y			
1	2	3	4	5	6	7	8
						-	
н2У	-	-	637993.81	2517877.24	Метод спутниковых геодезических измерений (определений)	$Mt = \sqrt{(m_0^2 + m_1^2)} = \sqrt{(0,10^2 + 0^2)} = 0,10$	-
н4У	-	-	638007.98	2517892.04	Метод спутниковых геодезических измерений (определений)	$Mt = \sqrt{(m_0^2 + m_1^2)} = \sqrt{(0,10^2 + 0^2)} = 0,10$	-
н5У	-	-	637989.95	2517909.36	Метод спутниковых геодезических измерений (определений)	$Mt = \sqrt{(m_0^2 + m_1^2)} = \sqrt{(0,10^2 + 0^2)} = 0,10$	-
н6У	-	-	637987.26	2517913.01	Метод спутниковых геодезических измерений (определений)	$Mt = \sqrt{(m_0^2 + m_1^2)} = \sqrt{(0,10^2 + 0^2)} = 0,10$	-
н1У	-	-	637974.04	2517899.19	Метод спутниковых геодезических измерений (определений)	$Mt = \sqrt{(m_0^2 + m_1^2)} = \sqrt{(0,10^2 + 0^2)} = 0,10$	-
н3У	-	-	637972.60	2517897.42	Метод спутниковых геодезических измерений (определений)	$Mt = \sqrt{(m_0^2 + m_1^2)} = \sqrt{(0,10^2 + 0^2)} = 0,10$	-
2	638159.16	2518050.58	-	-	Метод спутниковых геодезических измерений (определений)	$Mt = \sqrt{(m_0^2 + m_1^2)} = \sqrt{(0,10^2 + 0^2)} = 0,10$	-
1	638172.89	2518065.57	-	-	Метод спутниковых геодезических измерений (определений)	$Mt = \sqrt{(m_0^2 + m_1^2)} = \sqrt{(0,10^2 + 0^2)} = 0,10$	-
4	638152.78	2518084.32	-	-	Метод спутниковых геодезических измерений (определений)	$Mt = \sqrt{(m_0^2 + m_1^2)} = \sqrt{(0,10^2 + 0^2)} = 0,10$	-
3	638138.85	2518070.35	-	-	Метод спутниковых геодезических измерений (определений)	$Mt = \sqrt{(m_0^2 + m_1^2)} = \sqrt{(0,10^2 + 0^2)} = 0,10$	-

**1. Сведения о характерных точках границы уточняемого земельного участка с кадастровым номером 29:16:205901:42 :**

Система координат МСК-29, зона 2					Зона № 2		
Обозначение характерных точек границ	Координаты, м				Метод определения координат	Формулы, примененные для расчета средней квадратической погрешности определения координат характерных точек границ (Mt), с подставленными в такие формулы значениями и итоговые (вычисленные) значения Mt, м	Описание закрепления точки
	содержатся в Едином государственном реестре недвижимости		определены в результате выполнения комплексных кадастровых работ				
	X	Y	X	Y			
1	2	3	4	5	6	7	8
2	638159.16	2518050.58	-	-	Метод спутниковых геодезических измерений (определений)	$Mt = \sqrt{(m0^2 + m1^2)} = \sqrt{(0,10^2 + 0^2)} = 0,10$	-
н2У	-	-	637993.81	2517877.24	Метод спутниковых геодезических измерений (определений)	$Mt = \sqrt{(m0^2 + m1^2)} = \sqrt{(0,10^2 + 0^2)} = 0,10$	-

**2. Сведения о частях границ уточняемого земельного участка с кадастровым номером 29:16:205901:42 :**

Обозначение части границ		Горизонтальное проложение (S), м	Описание прохождения части границ	Сведения о согласовании местоположения границ (согласовано/спорное)
от т.	до т.			
1	2	3	4	5
н2У	н4У	20.49	-	Согласовано
н4У	н5У	25.00	-	Согласовано
н5У	н6У	4.53	-	Согласовано
н6У	н1У	19.12	-	Согласовано
н1У	н3У	2.28	-	Согласовано
н3У	н2У	29.28	-	Согласовано

**3. Сведения о характеристиках уточняемого земельного участка с кадастровым номером 29:16:205901:42 :**

№ п/п	Наименование характеристики земельного участка	Значение характеристики
1	2	3
1.	Адрес земельного участка	-
1.1.	Сведения о местоположении земельного участка (при отсутствии адреса) в структурированном в соответствии с федеральной информационной адресной системой виде	-
1.2.	Дополнительные сведения о местоположении земельного участка	-
2.	Площадь земельного участка ± величина погрешности определения (вычисления) площади (P ± ΔP), м2	607 ± 9
3.	Формула, примененная для вычисления предельной погрешности определения площади земельного участка, с подставленными значениями и итоговые (вычисленные) значения (ΔP), м2	$\Delta P = \pm 3.5 \times Mt \times \sqrt{P} = \pm 3.5 \times 0.10 \times \sqrt{607} = \pm 9$
4.	Площадь земельного участка согласно сведениям Единого государственного реестра недвижимости (Pкад), м2	600
5.	Оценка расхождения P и Pкад (P - Pкад), м2	7

**3. Сведения о характеристиках уточняемого земельного участка с кадастровым номером 29:16:205901:42 :**

<b>№ п/п</b>	<b>Наименование характеристики земельного участка</b>	<b>Значение характеристики</b>
<b>1</b>	<b>2</b>	<b>3</b>
6.	Предельные минимальный и максимальный размеры земельного участка (Рмин и Рмакс), м2	400 2000
7.	Вид (виды) разрешенного использования	-
7.1.	Дополнительные сведения об использовании земельного участка	-
8.	Кадастровый или иной государственный учетный номер (инвентарный) здания, сооружения, объекта незавершенного строительства, расположенного на земельном участке	-
9.	Сведения о земельных участках (землях общего пользования, территории общего пользования), посредством которых обеспечивается доступ	29:16:205901:347
10.	Иные сведения	-

**4. Пояснения к сведениям об уточняемом земельном участке с кадастровым номером 29:16:205901:42 :**

1.	-
----	---

## Сведения об уточняемых земельных участках

### 1. Сведения о характерных точках границы уточняемого земельного участка с кадастровым номером 29:16:205901:43 :

Система координат МСК-29, зона 2

Зона №2

Обозначение характерных точек границ	Координаты, м				Метод определения координат	Формулы, примененные для расчета средней квадратической погрешности определения координат характерных точек границ (Mt), с подставленными в такие формулы значениями и итоговые (вычисленные) значения Mt, м	Описание закрепления точки
	содержатся в Едином государственном реестре недвижимости		определены в результате выполнения комплексных кадастровых работ				
	X	Y	X	Y			
1	2	3	4	5	6	7	8
						-	
н4У	-	-	638007.98	2517892.04	Метод спутниковых геодезических измерений (определений)	$Mt = \sqrt{(m0^2 + m1^2)} = \sqrt{(0,10^2 + 0^2)} = 0,10$	-
н1У	-	-	638021.87	2517906.65	Метод спутниковых геодезических измерений (определений)	$Mt = \sqrt{(m0^2 + m1^2)} = \sqrt{(0,10^2 + 0^2)} = 0,10$	-
н2У	-	-	637999.14	2517927.58	Метод спутниковых геодезических измерений (определений)	$Mt = \sqrt{(m0^2 + m1^2)} = \sqrt{(0,10^2 + 0^2)} = 0,10$	-
н3У	-	-	637986.24	2517913.98	Метод спутниковых геодезических измерений (определений)	$Mt = \sqrt{(m0^2 + m1^2)} = \sqrt{(0,10^2 + 0^2)} = 0,10$	-
н6У	-	-	637987.26	2517913.01	Метод спутниковых геодезических измерений (определений)	$Mt = \sqrt{(m0^2 + m1^2)} = \sqrt{(0,10^2 + 0^2)} = 0,10$	-
н5У	-	-	637989.95	2517909.36	Метод спутниковых геодезических измерений (определений)	$Mt = \sqrt{(m0^2 + m1^2)} = \sqrt{(0,10^2 + 0^2)} = 0,10$	-
1	638146.31	2518037.04	-	-	Метод спутниковых геодезических измерений (определений)	$Mt = \sqrt{(m0^2 + m1^2)} = \sqrt{(0,10^2 + 0^2)} = 0,10$	-
2	638159.16	2518050.58	-	-	Метод спутниковых геодезических измерений (определений)	$Mt = \sqrt{(m0^2 + m1^2)} = \sqrt{(0,10^2 + 0^2)} = 0,10$	-
3	638138.85	2518070.35	-	-	Метод спутниковых геодезических измерений (определений)	$Mt = \sqrt{(m0^2 + m1^2)} = \sqrt{(0,10^2 + 0^2)} = 0,10$	-
4	638131.31	2518063.74	-	-	Метод спутниковых геодезических измерений (определений)	$Mt = \sqrt{(m0^2 + m1^2)} = \sqrt{(0,10^2 + 0^2)} = 0,10$	-

1. Сведения о характерных точках границы уточняемого земельного участка с кадастровым номером 29:16:205901:43 :							
Система координат МСК-29, зона 2							Зона № 2
Обозначение характерных точек границ	Координаты, м				Метод определения координат	Формулы, примененные для расчета средней квадратической погрешности определения координат характерных точек границ (Mt), с подставленными в такие формулы значениями и итоговые (вычисленные) значения Mt, м	Описание закрепления точки
	содержатся в Едином государственном реестре недвижимости		определены в результате выполнения комплексных кадастровых работ				
	X	Y	X	Y			
1	2	3	4	5	6	7	8
5	638125.44	2518057.53	-	-	Метод спутниковых геодезических измерений (определений)	$Mt = \sqrt{(m0^2 + m1^2)} = \sqrt{(0,10^2 + 0^2)} = 0,10$	-
1	638146.31	2518037.04	-	-	Метод спутниковых геодезических измерений (определений)	$Mt = \sqrt{(m0^2 + m1^2)} = \sqrt{(0,10^2 + 0^2)} = 0,10$	-
н4У	-	-	638007.98	2517892.04	Метод спутниковых геодезических измерений (определений)	$Mt = \sqrt{(m0^2 + m1^2)} = \sqrt{(0,10^2 + 0^2)} = 0,10$	-
2. Сведения о частях границ уточняемого земельного участка с кадастровым номером 29:16:205901:43 :							
Обозначение части границ		Горизонтальное проложение (S), м	Описание прохождения части границ	Сведения о согласовании местоположения границ (согласовано/спорное)			
от т.	до т.						
1	2	3	4	5			
н4У	н1У	20.16	-	Согласовано			
н1У	н2У	30.90	-	Согласовано			
н2У	н3У	18.74	-	Согласовано			
н3У	н6У	1.41	-	Согласовано			
н6У	н5У	4.53	-	Согласовано			
н5У	н4У	25.00	-	Согласовано			
3. Сведения о характеристиках уточняемого земельного участка с кадастровым номером 29:16:205901:43 :							
№ п/п	Наименование характеристики земельного участка			Значение характеристики			
1	2			3			
1.	Адрес земельного участка			-			
1.1.	Сведения о местоположении земельного участка (при отсутствии адреса) в структурированном в соответствии с федеральной информационной адресной системой виде			-			
1.2.	Дополнительные сведения о местоположении земельного участка			-			
2.	Площадь земельного участка ± величина погрешности определения (вычисления) площади (P ± ΔP), м <sup>2</sup>			610 ± 9			

<b>3. Сведения о характеристиках уточняемого земельного участка с кадастровым номером 29:16:205901:43 :</b>		
<b>№ п/п</b>	<b>Наименование характеристики земельного участка</b>	<b>Значение характеристики</b>
<b>1</b>	<b>2</b>	<b>3</b>
3.	Формула, примененная для вычисления предельной погрешности определения площади земельного участка, с подставленными значениями и итоговые (вычисленные) значения ( $\Delta P$ ), м <sup>2</sup>	$\Delta P = \pm 3.5 \times M_t \times \sqrt{P} = \pm 3.5 \times 0.10 \times \sqrt{610} = \pm 9$
4.	Площадь земельного участка согласно сведениям Единого государственного реестра недвижимости (Ркад), м <sup>2</sup>	600
5.	Оценка расхождения Р и Ркад (Р - Ркад), м <sup>2</sup>	10
6.	Предельные минимальный и максимальный размеры земельного участка (Рмин и Рмакс), м <sup>2</sup>	400 2000
7.	Вид (виды) разрешенного использования	-
7.1.	Дополнительные сведения об использовании земельного участка	-
8.	Кадастровый или иной государственный учетный номер (инвентарный) здания, сооружения, объекта незавершенного строительства, расположенного на земельном участке	-
9.	Сведения о земельных участках (землях общего пользования, территории общего пользования), посредством которых обеспечивается доступ	29:16:205901:347
10.	Иные сведения	-
<b>4. Пояснения к сведениям об уточняемом земельном участке с кадастровым номером 29:16:205901:43 :</b>		
1.	-	

## Сведения об уточняемых земельных участках

### 1. Сведения о характерных точках границы уточняемого земельного участка с кадастровым номером 29:16:205901:45 :

Система координат МСК-29, зона 2					Зона №2		
Обозначение характерных точек границ	Координаты, м				Метод определения координат	Формулы, примененные для расчета средней квадратической погрешности определения координат характерных точек границ (Mt), с подставленными в такие формулы значениями и итоговые (вычисленные) значения Mt, м	Описание закрепления точки
	содержатся в Едином государственном реестре недвижимости		определены в результате выполнения комплексных кадастровых работ				
	X	Y	X	Y			
1	2	3	4	5	6	7	8
						-	
н1У	-	-	638079.58	2517909.00	Метод спутниковых геодезических измерений (определений)	$Mt = \sqrt{(m_0^2 + m_1^2)} = \sqrt{(0,10^2 + 0^2)} = 0,10$	-
н2У	-	-	638093.32	2517923.07	Метод спутниковых геодезических измерений (определений)	$Mt = \sqrt{(m_0^2 + m_1^2)} = \sqrt{(0,10^2 + 0^2)} = 0,10$	-
н3У	-	-	638089.45	2517926.74	Метод спутниковых геодезических измерений (определений)	$Mt = \sqrt{(m_0^2 + m_1^2)} = \sqrt{(0,10^2 + 0^2)} = 0,10$	-
н4У	-	-	638067.78	2517946.30	Метод спутниковых геодезических измерений (определений)	$Mt = \sqrt{(m_0^2 + m_1^2)} = \sqrt{(0,10^2 + 0^2)} = 0,10$	-
н5У	-	-	638053.69	2517931.58	Метод спутниковых геодезических измерений (определений)	$Mt = \sqrt{(m_0^2 + m_1^2)} = \sqrt{(0,10^2 + 0^2)} = 0,10$	-
н1У	-	-	638079.58	2517909.00	Метод спутниковых геодезических измерений (определений)	$Mt = \sqrt{(m_0^2 + m_1^2)} = \sqrt{(0,10^2 + 0^2)} = 0,10$	-

### 2. Сведения о частях границ уточняемого земельного участка с кадастровым номером 29:16:205901:45 :

Обозначение части границ		Горизонтальное проложение (S), м	Описание прохождения части границ	Сведения о согласовании местоположения границ (согласовано/спорное)
от т.	до т.			
1	2	3	4	5
н1У	н2У	19.67	-	Согласовано
н2У	н3У	5.33	-	Согласовано
н3У	н4У	29.19	-	Согласовано
н4У	н5У	20.38	-	Согласовано
н5У	н1У	34.35	-	Согласовано

<b>3. Сведения о характеристиках уточняемого земельного участка с кадастровым номером 29:16:205901:45 :</b>		
<b>№ п/п</b>	<b>Наименование характеристики земельного участка</b>	<b>Значение характеристики</b>
<b>1</b>	<b>2</b>	<b>3</b>
1.	Адрес земельного участка	-
1.1.	Сведения о местоположении земельного участка (при отсутствии адреса) в структурированном в соответствии с федеральной информационной адресной системой виде	-
1.2.	Дополнительные сведения о местоположении земельного участка	-
2.	Площадь земельного участка $\pm$ величина погрешности определения (вычисления) площади ( $P \pm \Delta P$ ), м <sup>2</sup>	691 $\pm$ 9
3.	Формула, примененная для вычисления предельной погрешности определения площади земельного участка, с подставленными значениями и итоговые (вычисленные) значения ( $\Delta P$ ), м <sup>2</sup>	$\Delta P = \pm 3.5 \times M_t \times \sqrt{P} = \pm 3.5 \times 0.10 \times \sqrt{691} = \pm 9$
4.	Площадь земельного участка согласно сведениям Единого государственного реестра недвижимости ( $R_{\text{кад}}$ ), м <sup>2</sup>	700
5.	Оценка расхождения $P$ и $R_{\text{кад}}$ ( $P - R_{\text{кад}}$ ), м <sup>2</sup>	9
6.	Предельные минимальный и максимальный размеры земельного участка ( $R_{\text{мин}}$ и $R_{\text{макс}}$ ), м <sup>2</sup>	400 2000
7.	Вид (виды) разрешенного использования	-
7.1.	Дополнительные сведения об использовании земельного участка	-
8.	Кадастровый или иной государственный учетный номер (инвентарный) здания, сооружения, объекта незавершенного строительства, расположенного на земельном участке	-
9.	Сведения о земельных участках (землях общего пользования, территории общего пользования), посредством которых обеспечивается доступ	29:16:205901:347
10.	Иные сведения	-
<b>4. Пояснения к сведениям об уточняемом земельном участке с кадастровым номером 29:16:205901:45 :</b>		
1.	-	



## Сведения об уточняемых земельных участках

### 1. Сведения о характерных точках границы уточняемого земельного участка с кадастровым номером 29:16:205901:46 :

Система координат МСК-29, зона 2

Зона №2

Обозначение характерных точек границ	Координаты, м				Метод определения координат	Формулы, примененные для расчета средней квадратической погрешности определения координат характерных точек границ (Mt), с подставленными в такие формулы значениями и итоговые (вычисленные) значения Mt, м	Описание закрепле ния точки
	содержатся в Едином государственном реестре недвижимости		определены в результате выполнения комплексных кадастровых работ				
	X	Y	X	Y			
1	2	3	4	5	6	7	8
						-	
1	638109.08	2517936.28	638109.08	2517936.28	Метод спутниковых геодезических измерений (определений)	$Mt = \sqrt{(m_0^2 + m_1^2)} = \sqrt{(0,10^2 + 0^2)} = 0,10$	-
2	638122.80	2517950.03	638122.50	2517950.32	Метод спутниковых геодезических измерений (определений)	$Mt = \sqrt{(m_0^2 + m_1^2)} = \sqrt{(0,10^2 + 0^2)} = 0,10$	-
3	638120.21	2517952.49	638120.21	2517952.49	Метод спутниковых геодезических измерений (определений)	$Mt = \sqrt{(m_0^2 + m_1^2)} = \sqrt{(0,10^2 + 0^2)} = 0,10$	-
4	638116.13	2517956.04	638116.13	2517956.04	Метод спутниковых геодезических измерений (определений)	$Mt = \sqrt{(m_0^2 + m_1^2)} = \sqrt{(0,10^2 + 0^2)} = 0,10$	-
5	638095.61	2517975.39	638095.61	2517975.39	Метод спутниковых геодезических измерений (определений)	$Mt = \sqrt{(m_0^2 + m_1^2)} = \sqrt{(0,10^2 + 0^2)} = 0,10$	-
6	638083.08	2517960.13	638081.93	2517961.10	Метод спутниковых геодезических измерений (определений)	$Mt = \sqrt{(m_0^2 + m_1^2)} = \sqrt{(0,10^2 + 0^2)} = 0,10$	-
н2У	-	-	638103.60	2517941.29	Метод спутниковых геодезических измерений (определений)	$Mt = \sqrt{(m_0^2 + m_1^2)} = \sqrt{(0,10^2 + 0^2)} = 0,10$	-
1	638109.08	2517936.28	638109.08	2517936.28	Метод спутниковых геодезических измерений (определений)	$Mt = \sqrt{(m_0^2 + m_1^2)} = \sqrt{(0,10^2 + 0^2)} = 0,10$	-

<b>2. Сведения о частях границ уточняемого земельного участка с кадастровым номером 29:16:205901:46 :</b>				
Обозначение части границ		Горизонтальное проложение (S), м	Описание прохождения части границ	Сведения о согласовании местоположения границ (согласовано/спорное)
от т.	до т.			
1	2	3	4	5
1	2	19.42	-	Согласовано
2	3	3.15	-	Согласовано
3	4	5.41	-	Согласовано
4	5	28.20	-	Согласовано
5	6	19.78	-	Согласовано
6	н2У	29.36	-	Согласовано
н2У	1	7.42	-	Согласовано
<b>3. Сведения о характеристиках уточняемого земельного участка с кадастровым номером 29:16:205901:46 :</b>				
№ п/п	Наименование характеристики земельного участка	Значение характеристики		
1	2	3		
1.	Адрес земельного участка	-		
1.1.	Сведения о местоположении земельного участка (при отсутствии адреса) в структурированном в соответствии с федеральной информационной адресной системой виде	-		
1.2.	Дополнительные сведения о местоположении земельного участка	-		
2.	Площадь земельного участка ± величина погрешности определения (вычисления) площади (P ± ΔP), м2	718 ± 9		
3.	Формула, примененная для вычисления предельной погрешности определения площади земельного участка, с подставленными значениями и итоговые (вычисленные) значения (ΔP), м2	$\Delta P = \pm 3.5 \times M_t \times \sqrt{P} = \pm 3.5 \times 0.10 \times \sqrt{718} = \pm 9$		
4.	Площадь земельного участка согласно сведениям Единого государственного реестра недвижимости (P <sub>кад</sub> ), м2	700		
5.	Оценка расхождения P и P <sub>кад</sub> (P - P <sub>кад</sub> ), м2	18		
6.	Предельные минимальный и максимальный размеры земельного участка (P <sub>мин</sub> и P <sub>макс</sub> ), м2	400 2000		
7.	Вид (виды) разрешенного использования	-		
7.1.	Дополнительные сведения об использовании земельного участка	-		
8.	Кадастровый или иной государственный учетный номер (инвентарный) здания, сооружения, объекта незавершенного строительства, расположенного на земельном участке	-		
9.	Сведения о земельных участках (землях общего пользования, территории общего пользования), посредством которых обеспечивается доступ	29:16:205901:347		
10.	Иные сведения	-		
<b>4. Пояснения к сведениям об уточняемом земельном участке с кадастровым номером 29:16:205901:46 :</b>				
1.	-			

## Сведения об уточняемых земельных участках

### 1. Сведения о характерных точках границы уточняемого земельного участка с кадастровым номером 29:16:205901:47 :

Система координат МСК-29, зона 2

Зона №2

Обозначение характерных точек границ	Координаты, м				Метод определения координат	Формулы, примененные для расчета средней квадратической погрешности определения координат характерных точек границ (Mt), с подставленными в такие формулы значениями и итоговые (вычисленные) значения Mt, м	Описание закрепления точки
	содержатся в Едином государственном реестре недвижимости		определены в результате выполнения комплексных кадастровых работ				
	X	Y	X	Y			
1	2	3	4	5	6	7	8
						-	
1	638077.12	2517964.12	638076.71	2517963.95	Метод спутниковых геодезических измерений (определений)	$Mt = \sqrt{(m_0^2 + m_1^2)} = \sqrt{(0,10^2 + 0^2)} = 0,10$	-
2	638091.09	2517978.96	638091.27	2517979.24	Метод спутниковых геодезических измерений (определений)	$Mt = \sqrt{(m_0^2 + m_1^2)} = \sqrt{(0,10^2 + 0^2)} = 0,10$	-
3	638068.86	2517999.18	638069.06	2517999.42	Метод спутниковых геодезических измерений (определений)	$Mt = \sqrt{(m_0^2 + m_1^2)} = \sqrt{(0,10^2 + 0^2)} = 0,10$	-
4	638055.13	2517984.60	638055.41	2517985.06	Метод спутниковых геодезических измерений (определений)	$Mt = \sqrt{(m_0^2 + m_1^2)} = \sqrt{(0,10^2 + 0^2)} = 0,10$	-
н1У	-	-	638055.01	2517984.69	Метод спутниковых геодезических измерений (определений)	$Mt = \sqrt{(m_0^2 + m_1^2)} = \sqrt{(0,10^2 + 0^2)} = 0,10$	-
1	638077.12	2517964.12	638076.71	2517963.95	Метод спутниковых геодезических измерений (определений)	$Mt = \sqrt{(m_0^2 + m_1^2)} = \sqrt{(0,10^2 + 0^2)} = 0,10$	-

### 2. Сведения о частях границ уточняемого земельного участка с кадастровым номером 29:16:205901:47 :

Обозначение части границ		Горизонтальное проложение (S), м	Описание прохождения части границ	Сведения о согласовании местоположения границ (согласовано/спорное)
от т.	до т.			
1	2	3	4	5
1	2	21.11	-	Согласовано
2	3	30.01	-	Согласовано
3	4	19.81	-	Согласовано
4	н1У	0.54	-	Согласовано
н1У	1	30.02	-	Согласовано

<b>3. Сведения о характеристиках уточняемого земельного участка с кадастровым номером 29:16:205901:47 :</b>		
<b>№ п/п</b>	<b>Наименование характеристики земельного участка</b>	<b>Значение характеристики</b>
<b>1</b>	<b>2</b>	<b>3</b>
1.	Адрес земельного участка	-
1.1.	Сведения о местоположении земельного участка (при отсутствии адреса) в структурированном в соответствии с федеральной информационной адресной системой виде	-
1.2.	Дополнительные сведения о местоположении земельного участка	-
2.	Площадь земельного участка $\pm$ величина погрешности определения (вычисления) площади ( $P \pm \Delta P$ ), м <sup>2</sup>	622 $\pm$ 9
3.	Формула, примененная для вычисления предельной погрешности определения площади земельного участка, с подставленными значениями и итоговые (вычисленные) значения ( $\Delta P$ ), м <sup>2</sup>	$\Delta P = \pm 3.5 \times M_t \times \sqrt{P} = \pm 3.5 \times 0.10 \times \sqrt{622} = \pm 9$
4.	Площадь земельного участка согласно сведениям Единого государственного реестра недвижимости ( $R_{\text{кад}}$ ), м <sup>2</sup>	600
5.	Оценка расхождения $P$ и $R_{\text{кад}}$ ( $P - R_{\text{кад}}$ ), м <sup>2</sup>	22
6.	Предельные минимальный и максимальный размеры земельного участка ( $R_{\text{мин}}$ и $R_{\text{макс}}$ ), м <sup>2</sup>	400 2000
7.	Вид (виды) разрешенного использования	-
7.1.	Дополнительные сведения об использовании земельного участка	-
8.	Кадастровый или иной государственный учетный номер (инвентарный) здания, сооружения, объекта незавершенного строительства, расположенного на земельном участке	-
9.	Сведения о земельных участках (землях общего пользования, территории общего пользования), посредством которых обеспечивается доступ	29:16:205901:347
10.	Иные сведения	-
<b>4. Пояснения к сведениям об уточняемом земельном участке с кадастровым номером 29:16:205901:47 :</b>		
1.	-	

## Сведения об уточняемых земельных участках

### 1. Сведения о характерных точках границы уточняемого земельного участка с кадастровым номером 29:16:205901:50 :

Система координат МСК-29, зона 2					Зона №2		
Обозначение характерных точек границ	Координаты, м				Метод определения координат	Формулы, примененные для расчета средней квадратической погрешности определения координат характерных точек границ (Mt), с подставленными в такие формулы значениями и итоговые (вычисленные) значения Mt, м	Описание закрепления точки
	содержатся в Едином государственном реестре недвижимости		определены в результате выполнения комплексных кадастровых работ				
	X	Y	X	Y			
1	2	3	4	5	6	7	8
						-	
н1У	-	-	638136.09	2517964.99	Метод спутниковых геодезических измерений (определений)	$Mt = \sqrt{(m0^2 + m1^2)} = \sqrt{(0,10^2 + 0^2)} = 0,10$	-
н2У	-	-	638147.69	2517977.71	Метод спутниковых геодезических измерений (определений)	$Mt = \sqrt{(m0^2 + m1^2)} = \sqrt{(0,10^2 + 0^2)} = 0,10$	-
н3У	-	-	638149.04	2517979.55	Метод спутниковых геодезических измерений (определений)	$Mt = \sqrt{(m0^2 + m1^2)} = \sqrt{(0,10^2 + 0^2)} = 0,10$	-
н4У	-	-	638123.08	2518004.06	Метод спутниковых геодезических измерений (определений)	$Mt = \sqrt{(m0^2 + m1^2)} = \sqrt{(0,10^2 + 0^2)} = 0,10$	-
н5У	-	-	638109.42	2517989.60	Метод спутниковых геодезических измерений (определений)	$Mt = \sqrt{(m0^2 + m1^2)} = \sqrt{(0,10^2 + 0^2)} = 0,10$	-
н6У	-	-	638133.35	2517967.25	Метод спутниковых геодезических измерений (определений)	$Mt = \sqrt{(m0^2 + m1^2)} = \sqrt{(0,10^2 + 0^2)} = 0,10$	-
н1У	-	-	638136.09	2517964.99	Метод спутниковых геодезических измерений (определений)	$Mt = \sqrt{(m0^2 + m1^2)} = \sqrt{(0,10^2 + 0^2)} = 0,10$	-

### 2. Сведения о частях границ уточняемого земельного участка с кадастровым номером 29:16:205901:50 :

Обозначение части границ		Горизонтальное проложение (S), м	Описание прохождения части границ	Сведения о согласовании местоположения границ (согласовано/спорное)
от т.	до т.			
1	2	3	4	5
н1У	н2У	17.22	-	Согласовано
н2У	н3У	2.28	-	Согласовано
н3У	н4У	35.70	-	Согласовано

<b>2. Сведения о частях границ уточняемого земельного участка с кадастровым номером 29:16:205901:50 :</b>				
Обозначение части границ		Горизонтальное проложение (S), м	Описание прохождения части границ	Сведения о согласовании местоположения границ (согласовано/спорное)
от т.	до т.			
1	2	3	4	5
н4У	н5У	19.89	-	Согласовано
н5У	н6У	32.74	-	Согласовано
н6У	н1У	3.55	-	Согласовано
<b>3. Сведения о характеристиках уточняемого земельного участка с кадастровым номером 29:16:205901:50 :</b>				
№ п/п	Наименование характеристики земельного участка		Значение характеристики	
1	2		3	
1.	Адрес земельного участка		-	
1.1.	Сведения о местоположении земельного участка (при отсутствии адреса) в структурированном в соответствии с федеральной информационной адресной системой виде		-	
1.2.	Дополнительные сведения о местоположении земельного участка		-	
2.	Площадь земельного участка ± величина погрешности определения (вычисления) площади (P ± ΔP), м2		714 ± 9	
3.	Формула, примененная для вычисления предельной погрешности определения площади земельного участка, с подставленными значениями и итоговые (вычисленные) значения (ΔP), м2		$\Delta P = \pm 3.5 \times M_t \times \sqrt{P} = \pm 3.5 \times 0.10 \times \sqrt{714} = \pm 9$	
4.	Площадь земельного участка согласно сведениям Единого государственного реестра недвижимости (Pкад), м2		720	
5.	Оценка расхождения P и Pкад (P - Pкад), м2		6	
6.	Предельные минимальный и максимальный размеры земельного участка (Pмин и Pмакс), м2		400 2000	
7.	Вид (виды) разрешенного использования		-	
7.1.	Дополнительные сведения об использовании земельного участка		-	
8.	Кадастровый или иной государственный учетный номер (инвентарный) здания, сооружения, объекта незавершенного строительства, расположенного на земельном участке		-	
9.	Сведения о земельных участках (землях общего пользования, территории общего пользования), посредством которых обеспечивается доступ		29:16:205901:347	
10.	Иные сведения		-	
<b>4. Пояснения к сведениям об уточняемом земельном участке с кадастровым номером 29:16:205901:50 :</b>				
1.	-			

## Сведения об уточняемых земельных участках

### 1. Сведения о характерных точках границы уточняемого земельного участка с кадастровым номером 29:16:205901:51 :

Система координат МСК-29, зона 2

Зона №2

Обозначение характерных точек границ	Координаты, м				Метод определения координат	Формулы, примененные для расчета средней квадратической погрешности определения координат характерных точек границ (Mt), с подставленными в такие формулы значениями и итоговые (вычисленные) значения Mt, м	Описание закрепления точки
	содержатся в Едином государственном реестре недвижимости		определены в результате выполнения комплексных кадастровых работ				
	X	Y	X	Y			
1	2	3	4	5	6	7	8
						-	
н1У	-	-	638105.43	2517993.86	Метод спутниковых геодезических измерений (определений)	$Mt = \sqrt{(m_0^2 + m_1^2)} = \sqrt{(0,10^2 + 0^2)} = 0,10$	-
н2У	-	-	638118.87	2518008.21	Метод спутниковых геодезических измерений (определений)	$Mt = \sqrt{(m_0^2 + m_1^2)} = \sqrt{(0,10^2 + 0^2)} = 0,10$	-
н3У	-	-	638096.82	2518028.30	Метод спутниковых геодезических измерений (определений)	$Mt = \sqrt{(m_0^2 + m_1^2)} = \sqrt{(0,10^2 + 0^2)} = 0,10$	-
н4У	-	-	638093.72	2518025.20	Метод спутниковых геодезических измерений (определений)	$Mt = \sqrt{(m_0^2 + m_1^2)} = \sqrt{(0,10^2 + 0^2)} = 0,10$	-
н5У	-	-	638082.91	2518014.39	Метод спутниковых геодезических измерений (определений)	$Mt = \sqrt{(m_0^2 + m_1^2)} = \sqrt{(0,10^2 + 0^2)} = 0,10$	-
1	638049.89	2517935.30	-	-	Метод спутниковых геодезических измерений (определений)	$Mt = \sqrt{(m_0^2 + m_1^2)} = \sqrt{(0,10^2 + 0^2)} = 0,10$	-
2	638063.00	2517949.80	-	-	Метод спутниковых геодезических измерений (определений)	$Mt = \sqrt{(m_0^2 + m_1^2)} = \sqrt{(0,10^2 + 0^2)} = 0,10$	-
3	638040.88	2517970.78	-	-	Метод спутниковых геодезических измерений (определений)	$Mt = \sqrt{(m_0^2 + m_1^2)} = \sqrt{(0,10^2 + 0^2)} = 0,10$	-
4	638035.74	2517965.93	-	-	Метод спутниковых геодезических измерений (определений)	$Mt = \sqrt{(m_0^2 + m_1^2)} = \sqrt{(0,10^2 + 0^2)} = 0,10$	-
5	638031.46	2517961.00	-	-	Метод спутниковых геодезических измерений (определений)	$Mt = \sqrt{(m_0^2 + m_1^2)} = \sqrt{(0,10^2 + 0^2)} = 0,10$	-

1. Сведения о характерных точках границы уточняемого земельного участка с кадастровым номером 29:16:205901:51 :							
Система координат МСК-29, зона 2							Зона № 2
Обозначение характерных точек границ	Координаты, м				Метод определения координат	Формулы, примененные для расчета средней квадратической погрешности определения координат характерных точек границ (Mt), с подставленными в такие формулы значениями и итоговые (вычисленные) значения Mt, м	Описание закрепления точки
	содержатся в Едином государственном реестре недвижимости		определены в результате выполнения комплексных кадастровых работ				
	X	Y	X	Y			
1	2	3	4	5	6	7	8
6	638027.01	2517956.36	-	-	Метод спутниковых геодезических измерений (определений)	$Mt = \sqrt{(m0^2 + m1^2)} = \sqrt{(0,10^2 + 0^2)} = 0,10$	-
1	638049.89	2517935.30	-	-	Метод спутниковых геодезических измерений (определений)	$Mt = \sqrt{(m0^2 + m1^2)} = \sqrt{(0,10^2 + 0^2)} = 0,10$	-
н1У	-	-	638105.43	2517993.86	Метод спутниковых геодезических измерений (определений)	$Mt = \sqrt{(m0^2 + m1^2)} = \sqrt{(0,10^2 + 0^2)} = 0,10$	-
2. Сведения о частях границ уточняемого земельного участка с кадастровым номером 29:16:205901:51 :							
Обозначение части границ		Горизонтальное проложение (S), м	Описание прохождения части границ	Сведения о согласовании местоположения границ (согласовано/спорное)			
от т.	до т.						
1	2	3	4	5			
н1У	н2У	19.66	-	Согласовано			
н2У	н3У	29.83	-	Согласовано			
н3У	н4У	4.38	-	Согласовано			
н4У	н5У	15.29	-	Согласовано			
н5У	н1У	30.47	-	Согласовано			
3. Сведения о характеристиках уточняемого земельного участка с кадастровым номером 29:16:205901:51 :							
№ п/п	Наименование характеристики земельного участка		Значение характеристики				
1	2		3				
1.	Адрес земельного участка		-				
1.1.	Сведения о местоположении земельного участка (при отсутствии адреса) в структурированном в соответствии с федеральной информационной адресной системой виде		-				
1.2.	Дополнительные сведения о местоположении земельного участка		-				
2.	Площадь земельного участка ± величина погрешности определения (вычисления) площади (P ± ΔP), м2		593 ± 9				
3.	Формула, примененная для вычисления предельной погрешности определения площади земельного участка, с подставленными значениями и итоговые (вычисленные) значения (ΔP), м2		$\Delta P = \pm 3.5 \times Mt \times \sqrt{P} = \pm 3.5 \times 0.10 \times \sqrt{593} = \pm 9$				



**3. Сведения о характеристиках уточняемого земельного участка с кадастровым номером 29:16:205901:51 :**

<b>№ п/п</b>	<b>Наименование характеристики земельного участка</b>	<b>Значение характеристики</b>
<b>1</b>	<b>2</b>	<b>3</b>
4.	Площадь земельного участка согласно сведениям Единого государственного реестра недвижимости (Ркад), м2	600
5.	Оценка расхождения Р и Ркад (Р - Ркад), м2	7
6.	Предельные минимальный и максимальный размеры земельного участка (Рмин и Рмакс), м2	400 2000
7.	Вид (виды) разрешенного использования	-
7.1.	Дополнительные сведения об использовании земельного участка	-
8.	Кадастровый или иной государственный учетный номер (инвентарный) здания, сооружения, объекта незавершенного строительства, расположенного на земельном участке	-
9.	Сведения о земельных участках (землях общего пользования, территории общего пользования), посредством которых обеспечивается доступ	29:16:205901:347
10.	Иные сведения	-

**4. Пояснения к сведениям об уточняемом земельном участке с кадастровым номером 29:16:205901:51 :**

1.	-
----	---

## Сведения об уточняемых земельных участках

### 1. Сведения о характерных точках границы уточняемого земельного участка с кадастровым номером 29:16:205901:53 :

Система координат МСК-29, зона 2					Зона №2		
Обозначение характерных точек границ	Координаты, м				Метод определения координат	Формулы, примененные для расчета средней квадратической погрешности определения координат характерных точек границ (Mt), с подставленными в такие формулы значениями и итоговые (вычисленные) значения Mt, м	Описание закрепления точки
	содержатся в Едином государственном реестре недвижимости		определены в результате выполнения комплексных кадастровых работ				
	X	Y	X	Y			
1	2	3	4	5	6	7	8
						-	
н1У	-	-	638163.43	2517993.67	Метод спутниковых геодезических измерений (определений)	$Mt = \sqrt{(m0^2 + m1^2)} = \sqrt{(0,10^2 + 0^2)} = 0,10$	-
н2У	-	-	638176.15	2518008.40	Метод спутниковых геодезических измерений (определений)	$Mt = \sqrt{(m0^2 + m1^2)} = \sqrt{(0,10^2 + 0^2)} = 0,10$	-
н3У	-	-	638150.59	2518033.17	Метод спутниковых геодезических измерений (определений)	$Mt = \sqrt{(m0^2 + m1^2)} = \sqrt{(0,10^2 + 0^2)} = 0,10$	-
н4У	-	-	638137.28	2518018.67	Метод спутниковых геодезических измерений (определений)	$Mt = \sqrt{(m0^2 + m1^2)} = \sqrt{(0,10^2 + 0^2)} = 0,10$	-
н1У	-	-	638163.43	2517993.67	Метод спутниковых геодезических измерений (определений)	$Mt = \sqrt{(m0^2 + m1^2)} = \sqrt{(0,10^2 + 0^2)} = 0,10$	-

### 2. Сведения о частях границ уточняемого земельного участка с кадастровым номером 29:16:205901:53 :

Обозначение части границ		Горизонтальное проложение (S), м	Описание прохождения части границ	Сведения о согласовании местоположения границ (согласовано/спорное)
от т.	до т.			
1	2	3	4	5
н1У	н2У	19.46	-	Согласовано
н2У	н3У	35.59	-	Согласовано
н3У	н4У	19.68	-	Согласовано
н4У	н1У	36.18	-	Согласовано

### 3. Сведения о характеристиках уточняемого земельного участка с кадастровым номером 29:16:205901:53 :

№ п/п	Наименование характеристики земельного участка	Значение характеристики
1	2	3
1.	Адрес земельного участка	-

<b>3. Сведения о характеристиках уточняемого земельного участка с кадастровым номером 29:16:205901:53 :</b>		
<b>№ п/п</b>	<b>Наименование характеристики земельного участка</b>	<b>Значение характеристики</b>
<b>1</b>	<b>2</b>	<b>3</b>
1.1.	Сведения о местоположении земельного участка (при отсутствии адреса) в структурированном в соответствии с федеральной информационной адресной системой виде	-
1.2.	Дополнительные сведения о местоположении земельного участка	-
2.	Площадь земельного участка ± величина погрешности определения (вычисления) площади ( $P \pm \Delta P$ ), м <sup>2</sup>	702 ± 9
3.	Формула, примененная для вычисления предельной погрешности определения площади земельного участка, с подставленными значениями и итоговые (вычисленные) значения ( $\Delta P$ ), м <sup>2</sup>	$\Delta P = \pm 3.5 \times M_t \times \sqrt{P} = \pm 3.5 \times 0.10 \times \sqrt{702} = \pm 9$
4.	Площадь земельного участка согласно сведениям Единого государственного реестра недвижимости ( $P_{\text{кад}}$ ), м <sup>2</sup>	700
5.	Оценка расхождения $P$ и $P_{\text{кад}}$ ( $P - P_{\text{кад}}$ ), м <sup>2</sup>	2
6.	Предельные минимальный и максимальный размеры земельного участка ( $R_{\text{мин}}$ и $R_{\text{макс}}$ ), м <sup>2</sup>	400 2000
7.	Вид (виды) разрешенного использования	-
7.1.	Дополнительные сведения об использовании земельного участка	-
8.	Кадастровый или иной государственный учетный номер (инвентарный) здания, сооружения, объекта незавершенного строительства, расположенного на земельном участке	-
9.	Сведения о земельных участках (землях общего пользования, территории общего пользования), посредством которых обеспечивается доступ	29:16:205901:347
10.	Иные сведения	-
<b>4. Пояснения к сведениям об уточняемом земельном участке с кадастровым номером 29:16:205901:53 :</b>		
1.	-	

## Сведения об уточняемых земельных участках

### 1. Сведения о характерных точках границы уточняемого земельного участка с кадастровым номером 29:16:205901:55 :

Система координат МСК-29, зона 2					Зона №2		
Обозначение характерных точек границ	Координаты, м				Метод определения координат	Формулы, примененные для расчета средней квадратической погрешности определения координат характерных точек границ (Mt), с подставленными в такие формулы значениями и итоговые (вычисленные) значения Mt, м	Описание закрепления точки
	содержатся в Едином государственном реестре недвижимости		определены в результате выполнения комплексных кадастровых работ				
	X	Y	X	Y			
1	2	3	4	5	6	7	8
						-	
н4У	-	-	638159.59	2518051.48	Метод спутниковых геодезических измерений (определений)	$Mt = \sqrt{(m_0^2 + m_1^2)} = \sqrt{(0,10^2 + 0^2)} = 0,10$	-
н5У	-	-	638174.78	2518068.06	Метод спутниковых геодезических измерений (определений)	$Mt = \sqrt{(m_0^2 + m_1^2)} = \sqrt{(0,10^2 + 0^2)} = 0,10$	-
н3У	-	-	638153.11	2518085.73	Метод спутниковых геодезических измерений (определений)	$Mt = \sqrt{(m_0^2 + m_1^2)} = \sqrt{(0,10^2 + 0^2)} = 0,10$	-
н2У	-	-	638147.78	2518079.45	Метод спутниковых геодезических измерений (определений)	$Mt = \sqrt{(m_0^2 + m_1^2)} = \sqrt{(0,10^2 + 0^2)} = 0,10$	-
н1У	-	-	638138.58	2518070.95	Метод спутниковых геодезических измерений (определений)	$Mt = \sqrt{(m_0^2 + m_1^2)} = \sqrt{(0,10^2 + 0^2)} = 0,10$	-
н4У	-	-	638159.59	2518051.48	Метод спутниковых геодезических измерений (определений)	$Mt = \sqrt{(m_0^2 + m_1^2)} = \sqrt{(0,10^2 + 0^2)} = 0,10$	-

### 2. Сведения о частях границ уточняемого земельного участка с кадастровым номером 29:16:205901:55 :

Обозначение части границ		Горизонтальное проложение (S), м	Описание прохождения части границ	Сведения о согласовании местоположения границ (согласовано/спорное)
от т.	до т.			
1	2	3	4	5
н4У	н5У	22.49	-	Согласовано
н5У	н3У	27.96	-	Согласовано
н3У	н2У	8.24	-	Согласовано
н2У	н1У	12.53	-	Согласовано
н1У	н4У	28.64	-	Согласовано

<b>3. Сведения о характеристиках уточняемого земельного участка с кадастровым номером 29:16:205901:55 :</b>		
<b>№ п/п</b>	<b>Наименование характеристики земельного участка</b>	<b>Значение характеристики</b>
<b>1</b>	<b>2</b>	<b>3</b>
1.	Адрес земельного участка	-
1.1.	Сведения о местоположении земельного участка (при отсутствии адреса) в структурированном в соответствии с федеральной информационной адресной системой виде	-
1.2.	Дополнительные сведения о местоположении земельного участка	-
2.	Площадь земельного участка $\pm$ величина погрешности определения (вычисления) площади ( $P \pm \Delta P$ ), м <sup>2</sup>	604 $\pm$ 9
3.	Формула, примененная для вычисления предельной погрешности определения площади земельного участка, с подставленными значениями и итоговые (вычисленные) значения ( $\Delta P$ ), м <sup>2</sup>	$\Delta P = \pm 3.5 \times M_t \times \sqrt{P} = \pm 3.5 \times 0.10 \times \sqrt{604} = \pm 9$
4.	Площадь земельного участка согласно сведениям Единого государственного реестра недвижимости ( $R_{\text{кад}}$ ), м <sup>2</sup>	600
5.	Оценка расхождения $P$ и $R_{\text{кад}}$ ( $P - R_{\text{кад}}$ ), м <sup>2</sup>	4
6.	Предельные минимальный и максимальный размеры земельного участка ( $R_{\text{мин}}$ и $R_{\text{макс}}$ ), м <sup>2</sup>	400 2000
7.	Вид (виды) разрешенного использования	-
7.1.	Дополнительные сведения об использовании земельного участка	-
8.	Кадастровый или иной государственный учетный номер (инвентарный) здания, сооружения, объекта незавершенного строительства, расположенного на земельном участке	-
9.	Сведения о земельных участках (землях общего пользования, территории общего пользования), посредством которых обеспечивается доступ	29:16:205901:347
10.	Иные сведения	-
<b>4. Пояснения к сведениям об уточняемом земельном участке с кадастровым номером 29:16:205901:55 :</b>		
1.	-	

## Сведения об уточняемых земельных участках

### 1. Сведения о характерных точках границы уточняемого земельного участка с кадастровым номером 29:16:205901:56 :

Система координат МСК-29, зона 2

Зона №2

Обозначение характерных точек границ	Координаты, м				Метод определения координат	Формулы, примененные для расчета средней квадратической погрешности определения координат характерных точек границ (Mt), с подставленными в такие формулы значениями и итоговые (вычисленные) значения Mt, м	Описание закрепления точки
	содержатся в Едином государственном реестре недвижимости		определены в результате выполнения комплексных кадастровых работ				
	X	Y	X	Y			
1	2	3	4	5	6	7	8
						-	
н1У	-	-	638191.47	2518025.09	Метод спутниковых геодезических измерений (определений)	$Mt = \sqrt{(m_0^2 + m_1^2)} = \sqrt{(0,10^2 + 0^2)} = 0,10$	-
н2У	-	-	638203.80	2518038.08	Метод спутниковых геодезических измерений (определений)	$Mt = \sqrt{(m_0^2 + m_1^2)} = \sqrt{(0,10^2 + 0^2)} = 0,10$	-
н3У	-	-	638217.66	2518053.54	Метод спутниковых геодезических измерений (определений)	$Mt = \sqrt{(m_0^2 + m_1^2)} = \sqrt{(0,10^2 + 0^2)} = 0,10$	-
н4У	-	-	638217.90	2518053.81	Метод спутниковых геодезических измерений (определений)	$Mt = \sqrt{(m_0^2 + m_1^2)} = \sqrt{(0,10^2 + 0^2)} = 0,10$	-
н5У	-	-	638192.64	2518074.35	Метод спутниковых геодезических измерений (определений)	$Mt = \sqrt{(m_0^2 + m_1^2)} = \sqrt{(0,10^2 + 0^2)} = 0,10$	-
н6У	-	-	638179.76	2518059.81	Метод спутниковых геодезических измерений (определений)	$Mt = \sqrt{(m_0^2 + m_1^2)} = \sqrt{(0,10^2 + 0^2)} = 0,10$	-
н7У	-	-	638164.65	2518048.33	Метод спутниковых геодезических измерений (определений)	$Mt = \sqrt{(m_0^2 + m_1^2)} = \sqrt{(0,10^2 + 0^2)} = 0,10$	-
н1У	-	-	638191.47	2518025.09	Метод спутниковых геодезических измерений (определений)	$Mt = \sqrt{(m_0^2 + m_1^2)} = \sqrt{(0,10^2 + 0^2)} = 0,10$	-

<b>2. Сведения о частях границ уточняемого земельного участка с кадастровым номером 29:16:205901:56 :</b>				
Обозначение части границ		Горизонтальное проложение (S), м	Описание прохождения части границ	Сведения о согласовании местоположения границ (согласовано/спорное)
от т.	до т.			
1	2	3	4	5
н1У	н2У	17.91	-	Согласовано
н2У	н3У	20.76	-	Согласовано
н3У	н4У	0.36	-	Согласовано
н4У	н5У	32.56	-	Согласовано
н5У	н6У	19.42	-	Согласовано
н6У	н7У	18.98	-	Согласовано
н7У	н1У	35.49	-	Согласовано
<b>3. Сведения о характеристиках уточняемого земельного участка с кадастровым номером 29:16:205901:56 :</b>				
№ п/п	Наименование характеристики земельного участка	Значение характеристики		
1	2	3		
1.	Адрес земельного участка	-		
1.1.	Сведения о местоположении земельного участка (при отсутствии адреса) в структурированном в соответствии с федеральной информационной адресной системой виде	-		
1.2.	Дополнительные сведения о местоположении земельного участка	-		
2.	Площадь земельного участка ± величина погрешности определения (вычисления) площади (P ± ΔP), м2	1278 ± 13		
3.	Формула, примененная для вычисления предельной погрешности определения площади земельного участка, с подставленными значениями и итоговые (вычисленные) значения (ΔP), м2	$\Delta P = \pm 3.5 \times M_t \times \sqrt{P} = \pm 3.5 \times 0.10 \times \sqrt{1278} = \pm 13$		
4.	Площадь земельного участка согласно сведениям Единого государственного реестра недвижимости (P <sub>кад</sub> ), м2	1200		
5.	Оценка расхождения P и P <sub>кад</sub> (P - P <sub>кад</sub> ), м2	78		
6.	Предельные минимальный и максимальный размеры земельного участка (P <sub>мин</sub> и P <sub>макс</sub> ), м2	400 2000		
7.	Вид (виды) разрешенного использования	-		
7.1.	Дополнительные сведения об использовании земельного участка	-		
8.	Кадастровый или иной государственный учетный номер (инвентарный) здания, сооружения, объекта незавершенного строительства, расположенного на земельном участке	-		
9.	Сведения о земельных участках (землях общего пользования, территории общего пользования), посредством которых обеспечивается доступ	29:16:205901:347		
10.	Иные сведения	-		
<b>4. Пояснения к сведениям об уточняемом земельном участке с кадастровым номером 29:16:205901:56 :</b>				
1.	-			

## Сведения об уточняемых земельных участках

### 1. Сведения о характерных точках границы уточняемого земельного участка с кадастровым номером 29:16:205901:57 :

Система координат МСК-29, зона 2					Зона №2		
Обозначение характерных точек границ	Координаты, м				Метод определения координат	Формулы, примененные для расчета средней квадратической погрешности определения координат характерных точек границ (Mt), с подставленными в такие формулы значениями и итоговые (вычисленные) значения Mt, м	Описание закрепления точки
	содержатся в Едином государственном реестре недвижимости		определены в результате выполнения комплексных кадастровых работ				
	X	Y	X	Y			
1	2	3	4	5	6	7	8
						-	
5	637957.06	2517776.93	637957.06	2517776.93	Метод спутниковых геодезических измерений (определений)	$Mt = \sqrt{(m0^2 + m1^2)} = \sqrt{(0,10^2 + 0^2)} = 0,10$	-
н1У	-	-	637970.66	2517791.41	Метод спутниковых геодезических измерений (определений)	$Mt = \sqrt{(m0^2 + m1^2)} = \sqrt{(0,10^2 + 0^2)} = 0,10$	-
3	637975.18	2517796.25	637975.29	2517796.33	Метод спутниковых геодезических измерений (определений)	$Mt = \sqrt{(m0^2 + m1^2)} = \sqrt{(0,10^2 + 0^2)} = 0,10$	-
2	637971.75	2517799.76	637971.75	2517799.76	Метод спутниковых геодезических измерений (определений)	$Mt = \sqrt{(m0^2 + m1^2)} = \sqrt{(0,10^2 + 0^2)} = 0,10$	-
1	637949.49	2517821.10	637949.49	2517821.10	Метод спутниковых геодезических измерений (определений)	$Mt = \sqrt{(m0^2 + m1^2)} = \sqrt{(0,10^2 + 0^2)} = 0,10$	-
6	637931.54	2517801.73	637931.28	2517802.10	Метод спутниковых геодезических измерений (определений)	$Mt = \sqrt{(m0^2 + m1^2)} = \sqrt{(0,10^2 + 0^2)} = 0,10$	-
5	637957.06	2517776.93	637957.06	2517776.93	Метод спутниковых геодезических измерений (определений)	$Mt = \sqrt{(m0^2 + m1^2)} = \sqrt{(0,10^2 + 0^2)} = 0,10$	-

### 2. Сведения о частях границ уточняемого земельного участка с кадастровым номером 29:16:205901:57 :

Обозначение части границ		Горизонтальное проложение (S), м	Описание прохождения части границ	Сведения о согласовании местоположения границ (согласовано/спорное)
от т.	до т.			
1	2	3	4	5
5	н1У	19.87	-	Согласовано
н1У	3	6.76	-	Согласовано
3	2	4.93	-	Согласовано



<b>2. Сведения о частях границ уточняемого земельного участка с кадастровым номером 29:16:205901:57 :</b>				
Обозначение части границ		Горизонтальное проложение (S), м	Описание прохождения части границ	Сведения о согласовании местоположения границ (согласовано/спорное)
от т.	до т.			
1	2	3	4	5
2	1	30.84	-	Согласовано
1	6	26.32	-	Согласовано
6	5	36.03	-	Согласовано
<b>3. Сведения о характеристиках уточняемого земельного участка с кадастровым номером 29:16:205901:57 :</b>				
№ п/п	Наименование характеристики земельного участка	Значение характеристики		
1	2	3		
1.	Адрес земельного участка	-		
1.1.	Сведения о местоположении земельного участка (при отсутствии адреса) в структурированном в соответствии с федеральной информационной адресной системой виде	-		
1.2.	Дополнительные сведения о местоположении земельного участка	-		
2.	Площадь земельного участка $\pm$ величина погрешности определения (вычисления) площади ( $P \pm \Delta P$ ), м <sup>2</sup>	950 $\pm$ 11		
3.	Формула, примененная для вычисления предельной погрешности определения площади земельного участка, с подставленными значениями и итоговые (вычисленные) значения ( $\Delta P$ ), м <sup>2</sup>	$\Delta P = \pm 3.5 \times M_t \times \sqrt{P} = \pm 3.5 \times 0.10 \times \sqrt{950} = \pm 11$		
4.	Площадь земельного участка согласно сведениям Единого государственного реестра недвижимости (Ркад), м <sup>2</sup>	1011		
5.	Оценка расхождения P и Ркад ( $P - P_{кад}$ ), м <sup>2</sup>	61		
6.	Предельные минимальный и максимальный размеры земельного участка (Рмин и Рмакс), м <sup>2</sup>	400 2000		
7.	Вид (виды) разрешенного использования	-		
7.1.	Дополнительные сведения об использовании земельного участка	-		
8.	Кадастровый или иной государственный учетный номер (инвентарный) здания, сооружения, объекта незавершенного строительства, расположенного на земельном участке	-		
9.	Сведения о земельных участках (землях общего пользования, территории общего пользования), посредством которых обеспечивается доступ	29:16:205901:347		
10.	Иные сведения	-		
<b>4. Пояснения к сведениям об уточняемом земельном участке с кадастровым номером 29:16:205901:57 :</b>				
1.	-			

## Сведения об уточняемых земельных участках

### 1. Сведения о характерных точках границы уточняемого земельного участка с кадастровым номером 29:16:205901:59 :

Система координат МСК-29, зона 2					Зона №2		
Обозначение характерных точек границ	Координаты, м				Метод определения координат	Формулы, примененные для расчета средней квадратической погрешности определения координат характерных точек границ (Mt), с подставленными в такие формулы значениями и итоговые (вычисленные) значения Mt, м	Описание закрепления точки
	содержатся в Едином государственном реестре недвижимости		определены в результате выполнения комплексных кадастровых работ				
	X	Y	X	Y			
1	2	3	4	5	6	7	8
						-	
1	637943.15	2517763.23	637943.15	2517763.23	Метод спутниковых геодезических измерений (определений)	$Mt = \sqrt{(m0^2 + m1^2)} = \sqrt{(0,10^2 + 0^2)} = 0,10$	-
2	637947.60	2517768.01	637947.60	2517768.01	Метод спутниковых геодезических измерений (определений)	$Mt = \sqrt{(m0^2 + m1^2)} = \sqrt{(0,10^2 + 0^2)} = 0,10$	-
3	637954.80	2517775.00	637954.80	2517775.00	Метод спутниковых геодезических измерений (определений)	$Mt = \sqrt{(m0^2 + m1^2)} = \sqrt{(0,10^2 + 0^2)} = 0,10$	-
5	637957.06	2517776.93	637957.06	2517776.93	Метод спутниковых геодезических измерений (определений)	$Mt = \sqrt{(m0^2 + m1^2)} = \sqrt{(0,10^2 + 0^2)} = 0,10$	-
6	637931.54	2517801.73	637931.28	2517802.10	Метод спутниковых геодезических измерений (определений)	$Mt = \sqrt{(m0^2 + m1^2)} = \sqrt{(0,10^2 + 0^2)} = 0,10$	-
4	637917.44	2517787.41	637917.44	2517787.41	Метод спутниковых геодезических измерений (определений)	$Mt = \sqrt{(m0^2 + m1^2)} = \sqrt{(0,10^2 + 0^2)} = 0,10$	-
1	637943.15	2517763.23	637943.15	2517763.23	Метод спутниковых геодезических измерений (определений)	$Mt = \sqrt{(m0^2 + m1^2)} = \sqrt{(0,10^2 + 0^2)} = 0,10$	-

### 2. Сведения о частях границ уточняемого земельного участка с кадастровым номером 29:16:205901:59 :

Обозначение части границ		Горизонтальное проложение (S), м	Описание прохождения части границ	Сведения о согласовании местоположения границ (согласовано/спорное)
от т.	до т.			
1	2	3	4	5
1	2	6.53	-	Согласовано
2	3	10.03	-	Согласовано
3	5	2.97	-	Согласовано

<b>2. Сведения о частях границ уточняемого земельного участка с кадастровым номером 29:16:205901:59 :</b>				
Обозначение части границ		Горизонтальное проложение (S), м	Описание прохождения части границ	Сведения о согласовании местоположения границ (согласовано/спорное)
от т.	до т.			
1	2	3	4	5
5	6	36.03	-	Согласовано
6	4	20.18	-	Согласовано
4	1	35.29	-	Согласовано
<b>3. Сведения о характеристиках уточняемого земельного участка с кадастровым номером 29:16:205901:59 :</b>				
№ п/п	Наименование характеристики земельного участка	Значение характеристики		
1	2	3		
1.	Адрес земельного участка	-		
1.1.	Сведения о местоположении земельного участка (при отсутствии адреса) в структурированном в соответствии с федеральной информационной адресной системой виде	-		
1.2.	Дополнительные сведения о местоположении земельного участка	-		
2.	Площадь земельного участка ± величина погрешности определения (вычисления) площади (P ± ΔP), м <sup>2</sup>	704 ± 9		
3.	Формула, примененная для вычисления предельной погрешности определения площади земельного участка, с подставленными значениями и итоговые (вычисленные) значения (ΔP), м <sup>2</sup>	$\Delta P = \pm 3.5 \times M_t \times \sqrt{P} = \pm 3.5 \times 0.10 \times \sqrt{704} = \pm 9$		
4.	Площадь земельного участка согласно сведениям Единого государственного реестра недвижимости (P <sub>кад</sub> ), м <sup>2</sup>	760		
5.	Оценка расхождения P и P <sub>кад</sub> (P - P <sub>кад</sub> ), м <sup>2</sup>	56		
6.	Предельные минимальный и максимальный размеры земельного участка (P <sub>мин</sub> и P <sub>макс</sub> ), м <sup>2</sup>	400 2000		
7.	Вид (виды) разрешенного использования	-		
7.1.	Дополнительные сведения об использовании земельного участка	-		
8.	Кадастровый или иной государственный учетный номер (инвентарный) здания, сооружения, объекта незавершенного строительства, расположенного на земельном участке	-		
9.	Сведения о земельных участках (землях общего пользования, территории общего пользования), посредством которых обеспечивается доступ	29:16:205901:347		
10.	Иные сведения	-		
<b>4. Пояснения к сведениям об уточняемом земельном участке с кадастровым номером 29:16:205901:59 :</b>				
1.	-			

## Сведения об уточняемых земельных участках

### 1. Сведения о характерных точках границы уточняемого земельного участка с кадастровым номером 29:16:205901:61 :

Система координат МСК-29, зона 2					Зона №2		
Обозначение характерных точек границ	Координаты, м				Метод определения координат	Формулы, примененные для расчета средней квадратической погрешности определения координат характерных точек границ (Mt), с подставленными в такие формулы значениями и итоговые (вычисленные) значения Mt, м	Описание закрепления точки
	содержатся в Едином государственном реестре недвижимости		определены в результате выполнения комплексных кадастровых работ				
	X	Y	X	Y			
1	2	3	4	5	6	7	8
						-	
2	637930.14	2517748.48	637929.54	2517749.04	Метод спутниковых геодезических измерений (определений)	$Mt = \sqrt{(m_0^2 + m_1^2)} = \sqrt{(0,10^2 + 0^2)} = 0,10$	-
1	637943.22	2517762.12	637943.15	2517763.23	Метод спутниковых геодезических измерений (определений)	$Mt = \sqrt{(m_0^2 + m_1^2)} = \sqrt{(0,10^2 + 0^2)} = 0,10$	-
4	637917.44	2517787.41	637917.44	2517787.41	Метод спутниковых геодезических измерений (определений)	$Mt = \sqrt{(m_0^2 + m_1^2)} = \sqrt{(0,10^2 + 0^2)} = 0,10$	-
3	637903.56	2517773.13	637904.09	2517772.38	Метод спутниковых геодезических измерений (определений)	$Mt = \sqrt{(m_0^2 + m_1^2)} = \sqrt{(0,10^2 + 0^2)} = 0,10$	-
2	637930.14	2517748.48	637929.54	2517749.04	Метод спутниковых геодезических измерений (определений)	$Mt = \sqrt{(m_0^2 + m_1^2)} = \sqrt{(0,10^2 + 0^2)} = 0,10$	-

### 2. Сведения о частях границ уточняемого земельного участка с кадастровым номером 29:16:205901:61 :

Обозначение части границ		Горизонтальное проложение (S), м	Описание прохождения части границ	Сведения о согласовании местоположения границ (согласовано/спорное)
от т.	до т.			
1	2	3	4	5
2	1	19.66	-	Согласовано
1	4	35.29	-	Согласовано
4	3	20.10	-	Согласовано
3	2	34.53	-	Согласовано

### 3. Сведения о характеристиках уточняемого земельного участка с кадастровым номером 29:16:205901:61 :

№ п/п	Наименование характеристики земельного участка	Значение характеристики
1	2	3
1.	Адрес земельного участка	-

<b>3. Сведения о характеристиках уточняемого земельного участка с кадастровым номером 29:16:205901:61 :</b>		
<b>№ п/п</b>	<b>Наименование характеристики земельного участка</b>	<b>Значение характеристики</b>
<b>1</b>	<b>2</b>	<b>3</b>
1.1.	Сведения о местоположении земельного участка (при отсутствии адреса) в структурированном в соответствии с федеральной информационной адресной системой виде	-
1.2.	Дополнительные сведения о местоположении земельного участка	-
2.	Площадь земельного участка $\pm$ величина погрешности определения (вычисления) площади ( $P \pm \Delta P$ ), м <sup>2</sup>	694 $\pm$ 9
3.	Формула, примененная для вычисления предельной погрешности определения площади земельного участка, с подставленными значениями и итоговые (вычисленные) значения ( $\Delta P$ ), м <sup>2</sup>	$\Delta P = \pm 3.5 \times M_t \times \sqrt{P} = \pm 3.5 \times 0.10 \times \sqrt{694} = \pm 9$
4.	Площадь земельного участка согласно сведениям Единого государственного реестра недвижимости (Ркад), м <sup>2</sup>	720
5.	Оценка расхождения Р и Ркад (Р - Ркад), м <sup>2</sup>	26
6.	Предельные минимальный и максимальный размеры земельного участка (Рмин и Рмакс), м <sup>2</sup>	400 2000
7.	Вид (виды) разрешенного использования	-
7.1.	Дополнительные сведения об использовании земельного участка	-
8.	Кадастровый или иной государственный учетный номер (инвентарный) здания, сооружения, объекта незавершенного строительства, расположенного на земельном участке	29:16:205901:348
9.	Сведения о земельных участках (землях общего пользования, территории общего пользования), посредством которых обеспечивается доступ	29:16:205901:347
10.	Иные сведения	-
<b>4. Пояснения к сведениям об уточняемом земельном участке с кадастровым номером 29:16:205901:61 :</b>		
1.	-	

## Сведения об уточняемых земельных участках

### 1. Сведения о характерных точках границы уточняемого земельного участка с кадастровым номером 29:16:205901:62 :

Система координат МСК-29, зона 2					Зона №2		
Обозначение характерных точек границ	Координаты, м				Метод определения координат	Формулы, примененные для расчета средней квадратической погрешности определения координат характерных точек границ (Mt), с подставленными в такие формулы значениями и итоговые (вычисленные) значения Mt, м	Описание закрепления точки
	содержатся в Едином государственном реестре недвижимости		определены в результате выполнения комплексных кадастровых работ				
	X	Y	X	Y			
1	2	3	4	5	6	7	8
						-	
1	637916.53	2517733.70	637916.35	2517733.49	Метод спутниковых геодезических измерений (определений)	$Mt = \sqrt{(m_0^2 + m_1^2)} = \sqrt{(0,10^2 + 0^2)} = 0,10$	-
2	637930.14	2517748.48	637929.54	2517749.04	Метод спутниковых геодезических измерений (определений)	$Mt = \sqrt{(m_0^2 + m_1^2)} = \sqrt{(0,10^2 + 0^2)} = 0,10$	-
3	637903.56	2517773.13	637904.09	2517772.38	Метод спутниковых геодезических измерений (определений)	$Mt = \sqrt{(m_0^2 + m_1^2)} = \sqrt{(0,10^2 + 0^2)} = 0,10$	-
4	637890.07	2517758.23	637890.05	2517756.81	Метод спутниковых геодезических измерений (определений)	$Mt = \sqrt{(m_0^2 + m_1^2)} = \sqrt{(0,10^2 + 0^2)} = 0,10$	-
1	637916.53	2517733.70	637916.35	2517733.49	Метод спутниковых геодезических измерений (определений)	$Mt = \sqrt{(m_0^2 + m_1^2)} = \sqrt{(0,10^2 + 0^2)} = 0,10$	-

### 2. Сведения о частях границ уточняемого земельного участка с кадастровым номером 29:16:205901:62 :

Обозначение части границ		Горизонтальное проложение (S), м	Описание прохождения части границ	Сведения о согласовании местоположения границ (согласовано/спорное)
от т.	до т.			
1	2	3	4	5
1	2	20.39	-	Согласовано
2	3	34.53	-	Согласовано
3	4	20.97	-	Согласовано
4	1	35.15	-	Согласовано

### 3. Сведения о характеристиках уточняемого земельного участка с кадастровым номером 29:16:205901:62 :

№ п/п	Наименование характеристики земельного участка	Значение характеристики
1	2	3
1.	Адрес земельного участка	-

<b>3. Сведения о характеристиках уточняемого земельного участка с кадастровым номером 29:16:205901:62 :</b>		
<b>№ п/п</b>	<b>Наименование характеристики земельного участка</b>	<b>Значение характеристики</b>
<b>1</b>	<b>2</b>	<b>3</b>
1.1.	Сведения о местоположении земельного участка (при отсутствии адреса) в структурированном в соответствии с федеральной информационной адресной системой виде	-
1.2.	Дополнительные сведения о местоположении земельного участка	-
2.	Площадь земельного участка ± величина погрешности определения (вычисления) площади ( $P \pm \Delta P$ ), м <sup>2</sup>	720 ± 9
3.	Формула, примененная для вычисления предельной погрешности определения площади земельного участка, с подставленными значениями и итоговые (вычисленные) значения ( $\Delta P$ ), м <sup>2</sup>	$\Delta P = \pm 3.5 \times M_t \times \sqrt{P} = \pm 3.5 \times 0.10 \times \sqrt{720} = \pm 9$
4.	Площадь земельного участка согласно сведениям Единого государственного реестра недвижимости (Р <sub>кад</sub> ), м <sup>2</sup>	720
5.	Оценка расхождения Р и Р <sub>кад</sub> (Р - Р <sub>кад</sub> ), м <sup>2</sup>	-
6.	Предельные минимальный и максимальный размеры земельного участка (Р <sub>мин</sub> и Р <sub>макс</sub> ), м <sup>2</sup>	400 2000
7.	Вид (виды) разрешенного использования	-
7.1.	Дополнительные сведения об использовании земельного участка	-
8.	Кадастровый или иной государственный учетный номер (инвентарный) здания, сооружения, объекта незавершенного строительства, расположенного на земельном участке	-
9.	Сведения о земельных участках (землях общего пользования, территории общего пользования), посредством которых обеспечивается доступ	29:16:205901:347
10.	Иные сведения	-
<b>4. Пояснения к сведениям об уточняемом земельном участке с кадастровым номером 29:16:205901:62 :</b>		
1.	-	

## Сведения об уточняемых земельных участках

### 1. Сведения о характерных точках границы уточняемого земельного участка с кадастровым номером 29:16:205901:63 :

Система координат МСК-29, зона 2					Зона №2		
Обозначение характерных точек границ	Координаты, м				Метод определения координат	Формулы, примененные для расчета средней квадратической погрешности определения координат характерных точек границ (Mt), с подставленными в такие формулы значениями и итоговые (вычисленные) значения Mt, м	Описание закрепления точки
	содержатся в Едином государственном реестре недвижимости		определены в результате выполнения комплексных кадастровых работ				
	X	Y	X	Y			
1	2	3	4	5	6	7	8
						-	
1	637886.46	2517761.40	637886.46	2517761.40	Метод спутниковых геодезических измерений (определений)	$Mt = \sqrt{(m0^2 + m1^2)} = \sqrt{(0,10^2 + 0^2)} = 0,10$	-
2	637906.71	2517782.49	637906.87	2517782.61	Метод спутниковых геодезических измерений (определений)	$Mt = \sqrt{(m0^2 + m1^2)} = \sqrt{(0,10^2 + 0^2)} = 0,10$	-
3	637884.31	2517802.22	637884.22	2517802.13	Метод спутниковых геодезических измерений (определений)	$Mt = \sqrt{(m0^2 + m1^2)} = \sqrt{(0,10^2 + 0^2)} = 0,10$	-
4	637877.27	2517795.08	637876.80	2517794.94	Метод спутниковых геодезических измерений (определений)	$Mt = \sqrt{(m0^2 + m1^2)} = \sqrt{(0,10^2 + 0^2)} = 0,10$	-
5	637862.83	2517780.92	637862.83	2517780.92	Метод спутниковых геодезических измерений (определений)	$Mt = \sqrt{(m0^2 + m1^2)} = \sqrt{(0,10^2 + 0^2)} = 0,10$	-
6	637863.49	2517780.33	637863.49	2517780.33	Метод спутниковых геодезических измерений (определений)	$Mt = \sqrt{(m0^2 + m1^2)} = \sqrt{(0,10^2 + 0^2)} = 0,10$	-
1	637886.46	2517761.40	637886.46	2517761.40	Метод спутниковых геодезических измерений (определений)	$Mt = \sqrt{(m0^2 + m1^2)} = \sqrt{(0,10^2 + 0^2)} = 0,10$	-

### 2. Сведения о частях границ уточняемого земельного участка с кадастровым номером 29:16:205901:63 :

Обозначение части границ		Горизонтальное проложение (S), м	Описание прохождения части границ	Сведения о согласовании местоположения границ (согласовано/спорное)
от т.	до т.			
1	2	3	4	5
1	2	29.44	-	Согласовано
2	3	29.90	-	Согласовано
3	4	10.33	-	Согласовано



<b>2. Сведения о частях границ уточняемого земельного участка с кадастровым номером 29:16:205901:63 :</b>				
Обозначение части границ		Горизонтальное проложение (S), м	Описание прохождения части границ	Сведения о согласовании местоположения границ (согласовано/спорное)
от т.	до т.			
1	2	3	4	5
4	5	19.79	-	Согласовано
5	6	0.89	-	Согласовано
6	1	29.77	-	Согласовано
<b>3. Сведения о характеристиках уточняемого земельного участка с кадастровым номером 29:16:205901:63 :</b>				
№ п/п	Наименование характеристики земельного участка	Значение характеристики		
1	2	3		
1.	Адрес земельного участка	-		
1.1.	Сведения о местоположении земельного участка (при отсутствии адреса) в структурированном в соответствии с федеральной информационной адресной системой виде	-		
1.2.	Дополнительные сведения о местоположении земельного участка	-		
2.	Площадь земельного участка $\pm$ величина погрешности определения (вычисления) площади ( $P \pm \Delta P$ ), м <sup>2</sup>	901 $\pm$ 11		
3.	Формула, примененная для вычисления предельной погрешности определения площади земельного участка, с подставленными значениями и итоговые (вычисленные) значения ( $\Delta P$ ), м <sup>2</sup>	$\Delta P = \pm 3.5 \times M_t \times \sqrt{P} = \pm 3.5 \times 0.10 \times \sqrt{901} = \pm 11$		
4.	Площадь земельного участка согласно сведениям Единого государственного реестра недвижимости (Ркад), м <sup>2</sup>	900		
5.	Оценка расхождения Р и Ркад ( $P - P_{кад}$ ), м <sup>2</sup>	1		
6.	Предельные минимальный и максимальный размеры земельного участка (Рмин и Рмакс), м <sup>2</sup>	400 2000		
7.	Вид (виды) разрешенного использования	-		
7.1.	Дополнительные сведения об использовании земельного участка	-		
8.	Кадастровый или иной государственный учетный номер (инвентарный) здания, сооружения, объекта незавершенного строительства, расположенного на земельном участке	-		
9.	Сведения о земельных участках (землях общего пользования, территории общего пользования), посредством которых обеспечивается доступ	29:16:205901:347		
10.	Иные сведения	-		
<b>4. Пояснения к сведениям об уточняемом земельном участке с кадастровым номером 29:16:205901:63 :</b>				
1.	-			

## Сведения об уточняемых земельных участках

### 1. Сведения о характерных точках границы уточняемого земельного участка с кадастровым номером 29:16:205901:67 :

Система координат МСК-29, зона 2					Зона №2		
Обозначение характерных точек границ	Координаты, м				Метод определения координат	Формулы, примененные для расчета средней квадратической погрешности определения координат характерных точек границ (Mt), с подставленными в такие формулы значениями и итоговые (вычисленные) значения Mt, м	Описание закрепления точки
	содержатся в Едином государственном реестре недвижимости		определены в результате выполнения комплексных кадастровых работ				
	X	Y	X	Y			
1	2	3	4	5	6	7	8
						-	
2	637843.98	2517718.41	637844.34	2517716.81	Метод спутниковых геодезических измерений (определений)	$Mt = \sqrt{(m_0^2 + m_1^2)} = \sqrt{(0,10^2 + 0^2)} = 0,10$	-
1	637858.92	2517732.07	637858.92	2517732.07	Метод спутниковых геодезических измерений (определений)	$Mt = \sqrt{(m_0^2 + m_1^2)} = \sqrt{(0,10^2 + 0^2)} = 0,10$	-
4	637834.35	2517752.77	637834.35	2517752.77	Метод спутниковых геодезических измерений (определений)	$Mt = \sqrt{(m_0^2 + m_1^2)} = \sqrt{(0,10^2 + 0^2)} = 0,10$	-
н1У	-	-	637833.87	2517753.21	Метод спутниковых геодезических измерений (определений)	$Mt = \sqrt{(m_0^2 + m_1^2)} = \sqrt{(0,10^2 + 0^2)} = 0,10$	-
3	637821.31	2517738.26	637821.08	2517738.35	Метод спутниковых геодезических измерений (определений)	$Mt = \sqrt{(m_0^2 + m_1^2)} = \sqrt{(0,10^2 + 0^2)} = 0,10$	-
2	637843.98	2517718.41	637844.34	2517716.81	Метод спутниковых геодезических измерений (определений)	$Mt = \sqrt{(m_0^2 + m_1^2)} = \sqrt{(0,10^2 + 0^2)} = 0,10$	-

### 2. Сведения о частях границ уточняемого земельного участка с кадастровым номером 29:16:205901:67 :

Обозначение части границ		Горизонтальное проложение (S), м	Описание прохождения части границ	Сведения о согласовании местоположения границ (согласовано/спорное)
от т.	до т.			
1	2	3	4	5
2	1	21.11	-	Согласовано
1	4	32.13	-	Согласовано
4	н1У	0.65	-	Согласовано
н1У	3	19.61	-	Согласовано
3	2	31.70	-	Согласовано

<b>3. Сведения о характеристиках уточняемого земельного участка с кадастровым номером 29:16:205901:67 :</b>		
<b>№ п/п</b>	<b>Наименование характеристики земельного участка</b>	<b>Значение характеристики</b>
<b>1</b>	<b>2</b>	<b>3</b>
1.	Адрес земельного участка	-
1.1.	Сведения о местоположении земельного участка (при отсутствии адреса) в структурированном в соответствии с федеральной информационной адресной системой виде	-
1.2.	Дополнительные сведения о местоположении земельного участка	-
2.	Площадь земельного участка $\pm$ величина погрешности определения (вычисления) площади ( $P \pm \Delta P$ ), м <sup>2</sup>	655 $\pm$ 9
3.	Формула, примененная для вычисления предельной погрешности определения площади земельного участка, с подставленными значениями и итоговые (вычисленные) значения ( $\Delta P$ ), м <sup>2</sup>	$\Delta P = \pm 3.5 \times M_t \times \sqrt{P} = \pm 3.5 \times 0.10 \times \sqrt{655} = \pm 9$
4.	Площадь земельного участка согласно сведениям Единого государственного реестра недвижимости ( $R_{\text{кад}}$ ), м <sup>2</sup>	620
5.	Оценка расхождения $P$ и $R_{\text{кад}}$ ( $P - R_{\text{кад}}$ ), м <sup>2</sup>	35
6.	Предельные минимальный и максимальный размеры земельного участка ( $R_{\text{мин}}$ и $R_{\text{макс}}$ ), м <sup>2</sup>	400 2000
7.	Вид (виды) разрешенного использования	-
7.1.	Дополнительные сведения об использовании земельного участка	-
8.	Кадастровый или иной государственный учетный номер (инвентарный) здания, сооружения, объекта незавершенного строительства, расположенного на земельном участке	-
9.	Сведения о земельных участках (землях общего пользования, территории общего пользования), посредством которых обеспечивается доступ	29:16:205901:347
10.	Иные сведения	-
<b>4. Пояснения к сведениям об уточняемом земельном участке с кадастровым номером 29:16:205901:67 :</b>		
1.	-	

## Сведения об уточняемых земельных участках

### 1. Сведения о характерных точках границы уточняемого земельного участка с кадастровым номером 29:16:205901:68 :

Система координат МСК-29, зона 2					Зона №2		
Обозначение характерных точек границ	Координаты, м				Метод определения координат	Формулы, примененные для расчета средней квадратической погрешности определения координат характерных точек границ (Mt), с подставленными в такие формулы значениями и итоговые (вычисленные) значения Mt, м	Описание закрепления точки
	содержатся в Едином государственном реестре недвижимости		определены в результате выполнения комплексных кадастровых работ				
	X	Y	X	Y			
1	2	3	4	5	6	7	8
						-	
1	637830.99	2517703.13	637831.02	2517702.98	Метод спутниковых геодезических измерений (определений)	$Mt = \sqrt{(m0^2 + m1^2)} = \sqrt{(0,10^2 + 0^2)} = 0,10$	-
2	637843.98	2517718.41	637844.34	2517716.81	Метод спутниковых геодезических измерений (определений)	$Mt = \sqrt{(m0^2 + m1^2)} = \sqrt{(0,10^2 + 0^2)} = 0,10$	-
3	637821.31	2517738.26	637821.08	2517738.35	Метод спутниковых геодезических измерений (определений)	$Mt = \sqrt{(m0^2 + m1^2)} = \sqrt{(0,10^2 + 0^2)} = 0,10$	-
4	637808.37	2517723.01	637808.66	2517722.76	Метод спутниковых геодезических измерений (определений)	$Mt = \sqrt{(m0^2 + m1^2)} = \sqrt{(0,10^2 + 0^2)} = 0,10$	-
1	637830.99	2517703.13	637831.02	2517702.98	Метод спутниковых геодезических измерений (определений)	$Mt = \sqrt{(m0^2 + m1^2)} = \sqrt{(0,10^2 + 0^2)} = 0,10$	-

### 2. Сведения о частях границ уточняемого земельного участка с кадастровым номером 29:16:205901:68 :

Обозначение части границ		Горизонтальное проложение (S), м	Описание прохождения части границ	Сведения о согласовании местоположения границ (согласовано/спорное)
от т.	до т.			
1	2	3	4	5
1	2	19.20	-	Согласовано
2	3	31.70	-	Согласовано
3	4	19.93	-	Согласовано
4	1	29.85	-	Согласовано

### 3. Сведения о характеристиках уточняемого земельного участка с кадастровым номером 29:16:205901:68 :

№ п/п	Наименование характеристики земельного участка	Значение характеристики
1	2	3
1.	Адрес земельного участка	-

**3. Сведения о характеристиках уточняемого земельного участка с кадастровым номером 29:16:205901:68 :**

№ п/п	Наименование характеристики земельного участка	Значение характеристики
1	2	3
1.1.	Сведения о местоположении земельного участка (при отсутствии адреса) в структурированном в соответствии с федеральной информационной адресной системой виде	-
1.2.	Дополнительные сведения о местоположении земельного участка	-
2.	Площадь земельного участка ± величина погрешности определения (вычисления) площади ( $P \pm \Delta P$ ), м <sup>2</sup>	601 ± 9
3.	Формула, примененная для вычисления предельной погрешности определения площади земельного участка, с подставленными значениями и итоговые (вычисленные) значения ( $\Delta P$ ), м <sup>2</sup>	$\Delta P = \pm 3.5 \times M_t \times \sqrt{P} = \pm 3.5 \times 0.10 \times \sqrt{601} = \pm 9$
4.	Площадь земельного участка согласно сведениям Единого государственного реестра недвижимости (Ркад), м <sup>2</sup>	600
5.	Оценка расхождения Р и Ркад (Р - Ркад), м <sup>2</sup>	1
6.	Предельные минимальный и максимальный размеры земельного участка (Рмин и Рмакс), м <sup>2</sup>	400 2000
7.	Вид (виды) разрешенного использования	-
7.1.	Дополнительные сведения об использовании земельного участка	-
8.	Кадастровый или иной государственный учетный номер (инвентарный) здания, сооружения, объекта незавершенного строительства, расположенного на земельном участке	-
9.	Сведения о земельных участках (землях общего пользования, территории общего пользования), посредством которых обеспечивается доступ	29:16:205901:347
10.	Иные сведения	-

**4. Пояснения к сведениям об уточняемом земельном участке с кадастровым номером 29:16:205901:68 :**

1.	-
----	---

## Сведения об уточняемых земельных участках

### 1. Сведения о характерных точках границы уточняемого земельного участка с кадастровым номером 29:16:205901:71 :

Система координат МСК-29, зона 2

Зона №2

Обозначение характерных точек границ	Координаты, м				Метод определения координат	Формулы, примененные для расчета средней квадратической погрешности определения координат характерных точек границ (Mt), с подставленными в такие формулы значениями и итоговые (вычисленные) значения Mt, м	Описание закрепления точки
	содержатся в Едином государственном реестре недвижимости		определены в результате выполнения комплексных кадастровых работ				
	X	Y	X	Y			
1	2	3	4	5	6	7	8
						-	
2	637787.47	2517657.58	637787.47	2517657.58	Метод спутниковых геодезических измерений (определений)	$Mt = \sqrt{(m_0^2 + m_1^2)} = \sqrt{(0,10^2 + 0^2)} = 0,10$	-
1	637801.96	2517672.50	637801.86	2517672.59	Метод спутниковых геодезических измерений (определений)	$Mt = \sqrt{(m_0^2 + m_1^2)} = \sqrt{(0,10^2 + 0^2)} = 0,10$	-
5	637780.91	2517691.82	637780.77	2517691.95	Метод спутниковых геодезических измерений (определений)	$Mt = \sqrt{(m_0^2 + m_1^2)} = \sqrt{(0,10^2 + 0^2)} = 0,10$	-
4	637779.40	2517693.14	637779.57	2517693.22	Метод спутниковых геодезических измерений (определений)	$Mt = \sqrt{(m_0^2 + m_1^2)} = \sqrt{(0,10^2 + 0^2)} = 0,10$	-
3	637765.78	2517678.41	637766.03	2517678.13	Метод спутниковых геодезических измерений (определений)	$Mt = \sqrt{(m_0^2 + m_1^2)} = \sqrt{(0,10^2 + 0^2)} = 0,10$	-
2	637787.47	2517657.58	637787.47	2517657.58	Метод спутниковых геодезических измерений (определений)	$Mt = \sqrt{(m_0^2 + m_1^2)} = \sqrt{(0,10^2 + 0^2)} = 0,10$	-

### 2. Сведения о частях границ уточняемого земельного участка с кадастровым номером 29:16:205901:71 :

Обозначение части границ		Горизонтальное проложение (S), м	Описание прохождения части границ	Сведения о согласовании местоположения границ (согласовано/спорное)
от т.	до т.			
1	2	3	4	5
2	1	20.79	-	Согласовано
1	5	28.63	-	Согласовано
5	4	1.75	-	Согласовано
4	3	20.27	-	Согласовано
3	2	29.70	-	Согласовано

<b>3. Сведения о характеристиках уточняемого земельного участка с кадастровым номером 29:16:205901:71 :</b>		
<b>№ п/п</b>	<b>Наименование характеристики земельного участка</b>	<b>Значение характеристики</b>
<b>1</b>	<b>2</b>	<b>3</b>
1.	Адрес земельного участка	-
1.1.	Сведения о местоположении земельного участка (при отсутствии адреса) в структурированном в соответствии с федеральной информационной адресной системой виде	-
1.2.	Дополнительные сведения о местоположении земельного участка	-
2.	Площадь земельного участка $\pm$ величина погрешности определения (вычисления) площади ( $P \pm \Delta P$ ), м <sup>2</sup>	615 $\pm$ 9
3.	Формула, примененная для вычисления предельной погрешности определения площади земельного участка, с подставленными значениями и итоговые (вычисленные) значения ( $\Delta P$ ), м <sup>2</sup>	$\Delta P = \pm 3.5 \times M_t \times \sqrt{P} = \pm 3.5 \times 0.10 \times \sqrt{615} = \pm 9$
4.	Площадь земельного участка согласно сведениям Единого государственного реестра недвижимости ( $R_{\text{кад}}$ ), м <sup>2</sup>	600
5.	Оценка расхождения $P$ и $R_{\text{кад}}$ ( $P - R_{\text{кад}}$ ), м <sup>2</sup>	15
6.	Предельные минимальный и максимальный размеры земельного участка ( $R_{\text{мин}}$ и $R_{\text{макс}}$ ), м <sup>2</sup>	400 2000
7.	Вид (виды) разрешенного использования	-
7.1.	Дополнительные сведения об использовании земельного участка	-
8.	Кадастровый или иной государственный учетный номер (инвентарный) здания, сооружения, объекта незавершенного строительства, расположенного на земельном участке	-
9.	Сведения о земельных участках (землях общего пользования, территории общего пользования), посредством которых обеспечивается доступ	29:16:205901:347
10.	Иные сведения	-
<b>4. Пояснения к сведениям об уточняемом земельном участке с кадастровым номером 29:16:205901:71 :</b>		
1.	-	

## Сведения об уточняемых земельных участках

### 1. Сведения о характерных точках границы уточняемого земельного участка с кадастровым номером 29:16:205901:73 :

Система координат МСК-29, зона 2					Зона №2		
Обозначение характерных точек границ	Координаты, м				Метод определения координат	Формулы, примененные для расчета средней квадратической погрешности определения координат характерных точек границ (Mt), с подставленными в такие формулы значениями и итоговые (вычисленные) значения Mt, м	Описание закрепления точки
	содержатся в Едином государственном реестре недвижимости		определены в результате выполнения комплексных кадастровых работ				
	X	Y	X	Y			
1	2	3	4	5	6	7	8
						-	
1	637772.88	2517642.38	637772.88	2517642.38	Метод спутниковых геодезических измерений (определений)	$Mt = \sqrt{(m0^2 + m1^2)} = \sqrt{(0,10^2 + 0^2)} = 0,10$	-
2	637787.47	2517657.58	637787.47	2517657.58	Метод спутниковых геодезических измерений (определений)	$Mt = \sqrt{(m0^2 + m1^2)} = \sqrt{(0,10^2 + 0^2)} = 0,10$	-
3	637766.03	2517678.13	637766.03	2517678.13	Метод спутниковых геодезических измерений (определений)	$Mt = \sqrt{(m0^2 + m1^2)} = \sqrt{(0,10^2 + 0^2)} = 0,10$	-
н1У	-	-	637755.57	2517668.96	Метод спутниковых геодезических измерений (определений)	$Mt = \sqrt{(m0^2 + m1^2)} = \sqrt{(0,10^2 + 0^2)} = 0,10$	-
н2У	-	-	637749.30	2517662.80	Метод спутниковых геодезических измерений (определений)	$Mt = \sqrt{(m0^2 + m1^2)} = \sqrt{(0,10^2 + 0^2)} = 0,10$	-
4	637750.48	2517662.13	637749.40	2517662.53	Метод спутниковых геодезических измерений (определений)	$Mt = \sqrt{(m0^2 + m1^2)} = \sqrt{(0,10^2 + 0^2)} = 0,10$	-
1	637772.88	2517642.38	637772.88	2517642.38	Метод спутниковых геодезических измерений (определений)	$Mt = \sqrt{(m0^2 + m1^2)} = \sqrt{(0,10^2 + 0^2)} = 0,10$	-

### 2. Сведения о частях границ уточняемого земельного участка с кадастровым номером 29:16:205901:73 :

Обозначение части границ		Горизонтальное проложение (S), м	Описание прохождения части границ	Сведения о согласовании местоположения границ (согласовано/спорное)
от т.	до т.			
1	2	3	4	5
1	2	21.07	-	Согласовано
2	3	29.70	-	Согласовано
3	н1У	13.91	-	Согласовано



<b>2. Сведения о частях границ уточняемого земельного участка с кадастровым номером 29:16:205901:73 :</b>				
Обозначение части границ		Горизонтальное проложение (S), м	Описание прохождения части границ	Сведения о согласовании местоположения границ (согласовано/спорное)
от т.	до т.			
1	2	3	4	5
н1У	н2У	8.79	-	Согласовано
н2У	4	0.29	-	Согласовано
4	1	30.94	-	Согласовано
<b>3. Сведения о характеристиках уточняемого земельного участка с кадастровым номером 29:16:205901:73 :</b>				
№ п/п	Наименование характеристики земельного участка	Значение характеристики		
1	2	3		
1.	Адрес земельного участка	-		
1.1.	Сведения о местоположении земельного участка (при отсутствии адреса) в структурированном в соответствии с федеральной информационной адресной системой виде	-		
1.2.	Дополнительные сведения о местоположении земельного участка	-		
2.	Площадь земельного участка ± величина погрешности определения (вычисления) площади (P ± ΔP), м <sup>2</sup>	670 ± 9		
3.	Формула, примененная для вычисления предельной погрешности определения площади земельного участка, с подставленными значениями и итоговые (вычисленные) значения (ΔP), м <sup>2</sup>	$\Delta P = \pm 3.5 \times M_t \times \sqrt{P} = \pm 3.5 \times 0.10 \times \sqrt{670} = \pm 9$		
4.	Площадь земельного участка согласно сведениям Единого государственного реестра недвижимости (P <sub>кад</sub> ), м <sup>2</sup>	636		
5.	Оценка расхождения P и P <sub>кад</sub> (P - P <sub>кад</sub> ), м <sup>2</sup>	34		
6.	Предельные минимальный и максимальный размеры земельного участка (P <sub>мин</sub> и P <sub>макс</sub> ), м <sup>2</sup>	400 2000		
7.	Вид (виды) разрешенного использования	-		
7.1.	Дополнительные сведения об использовании земельного участка	-		
8.	Кадастровый или иной государственный учетный номер (инвентарный) здания, сооружения, объекта незавершенного строительства, расположенного на земельном участке	-		
9.	Сведения о земельных участках (землях общего пользования, территории общего пользования), посредством которых обеспечивается доступ	29:16:205901:347		
10.	Иные сведения	-		
<b>4. Пояснения к сведениям об уточняемом земельном участке с кадастровым номером 29:16:205901:73 :</b>				
1.	-			

## Сведения об уточняемых земельных участках

### 1. Сведения о характерных точках границы уточняемого земельного участка с кадастровым номером 29:16:205901:75 :

Система координат МСК-29, зона 2

Зона №2

Обозначение характерных точек границ	Координаты, м				Метод определения координат	Формулы, примененные для расчета средней квадратической погрешности определения координат характерных точек границ (Mt), с подставленными в такие формулы значениями и итоговые (вычисленные) значения Mt, м	Описание закрепления точки
	содержатся в Едином государственном реестре недвижимости		определены в результате выполнения комплексных кадастровых работ				
	X	Y	X	Y			
1	2	3	4	5	6	7	8
						-	
н4У	-	-	637958.11	2517880.70	Метод спутниковых геодезических измерений (определений)	$Mt = \sqrt{(m_0^2 + m_1^2)} = \sqrt{(0,10^2 + 0^2)} = 0,10$	-
н3У	-	-	637972.60	2517897.42	Метод спутниковых геодезических измерений (определений)	$Mt = \sqrt{(m_0^2 + m_1^2)} = \sqrt{(0,10^2 + 0^2)} = 0,10$	-
н1У	-	-	637974.04	2517899.19	Метод спутниковых геодезических измерений (определений)	$Mt = \sqrt{(m_0^2 + m_1^2)} = \sqrt{(0,10^2 + 0^2)} = 0,10$	-
н2У	-	-	637951.61	2517919.37	Метод спутниковых геодезических измерений (определений)	$Mt = \sqrt{(m_0^2 + m_1^2)} = \sqrt{(0,10^2 + 0^2)} = 0,10$	-
н5У	-	-	637938.70	2517904.70	Метод спутниковых геодезических измерений (определений)	$Mt = \sqrt{(m_0^2 + m_1^2)} = \sqrt{(0,10^2 + 0^2)} = 0,10$	-
н6У	-	-	637938.79	2517901.80	Метод спутниковых геодезических измерений (определений)	$Mt = \sqrt{(m_0^2 + m_1^2)} = \sqrt{(0,10^2 + 0^2)} = 0,10$	-
н7У	-	-	637942.31	2517895.98	Метод спутниковых геодезических измерений (определений)	$Mt = \sqrt{(m_0^2 + m_1^2)} = \sqrt{(0,10^2 + 0^2)} = 0,10$	-
н8У	-	-	637946.08	2517891.47	Метод спутниковых геодезических измерений (определений)	$Mt = \sqrt{(m_0^2 + m_1^2)} = \sqrt{(0,10^2 + 0^2)} = 0,10$	-
4	638152.78	2518084.32	-	-	Метод спутниковых геодезических измерений (определений)	$Mt = \sqrt{(m_0^2 + m_1^2)} = \sqrt{(0,10^2 + 0^2)} = 0,10$	-
3	638166.51	2518099.33	-	-	Метод спутниковых геодезических измерений (определений)	$Mt = \sqrt{(m_0^2 + m_1^2)} = \sqrt{(0,10^2 + 0^2)} = 0,10$	-

1. Сведения о характерных точках границы уточняемого земельного участка с кадастровым номером 29:16:205901:75 :							
Система координат МСК-29, зона 2							Зона № 2
Обозначение характерных точек границ	Координаты, м				Метод определения координат	Формулы, примененные для расчета средней квадратической погрешности определения координат характерных точек границ (Mt), с подставленными в такие формулы значениями и итоговые (вычисленные) значения Mt, м	Описание закрепления точки
	содержатся в Едином государственном реестре недвижимости		определены в результате выполнения комплексных кадастровых работ				
	X	Y	X	Y			
1	2	3	4	5	6	7	8
2	638168.30	2518101.24	-	-	Метод спутниковых геодезических измерений (определений)	$Mt = \sqrt{(m0^2 + m1^2)} = \sqrt{(0,10^2 + 0^2)} = 0,10$	-
1	638146.79	2518122.30	-	-	Метод спутниковых геодезических измерений (определений)	$Mt = \sqrt{(m0^2 + m1^2)} = \sqrt{(0,10^2 + 0^2)} = 0,10$	-
5	638131.36	2518105.19	-	-	Метод спутниковых геодезических измерений (определений)	$Mt = \sqrt{(m0^2 + m1^2)} = \sqrt{(0,10^2 + 0^2)} = 0,10$	-
4	638152.78	2518084.32	-	-	Метод спутниковых геодезических измерений (определений)	$Mt = \sqrt{(m0^2 + m1^2)} = \sqrt{(0,10^2 + 0^2)} = 0,10$	-
н4У	-	-	637958.11	2517880.70	Метод спутниковых геодезических измерений (определений)	$Mt = \sqrt{(m0^2 + m1^2)} = \sqrt{(0,10^2 + 0^2)} = 0,10$	-
2. Сведения о частях границ уточняемого земельного участка с кадастровым номером 29:16:205901:75 :							
Обозначение части границ		Горизонтальное проложение (S), м	Описание прохождения части границ	Сведения о согласовании местоположения границ (согласовано/спорное)			
от т.	до т.						
1	2	3	4	5			
н4У	н3У	22.13	-	Согласовано			
н3У	н1У	2.28	-	Согласовано			
н1У	н2У	30.17	-	Согласовано			
н2У	н5У	19.54	-	Согласовано			
н5У	н6У	2.90	-	Согласовано			
н6У	н7У	6.80	-	Согласовано			
н7У	н8У	5.88	-	Согласовано			
н8У	н4У	16.15	-	Согласовано			

<b>3. Сведения о характеристиках уточняемого земельного участка с кадастровым номером 29:16:205901:75 :</b>		
<b>№ п/п</b>	<b>Наименование характеристики земельного участка</b>	<b>Значение характеристики</b>
<b>1</b>	<b>2</b>	<b>3</b>
1.	Адрес земельного участка	-
1.1.	Сведения о местоположении земельного участка (при отсутствии адреса) в структурированном в соответствии с федеральной информационной адресной системой виде	-
1.2.	Дополнительные сведения о местоположении земельного участка	-
2.	Площадь земельного участка ± величина погрешности определения (вычисления) площади ( $P \pm \Delta P$ ), м <sup>2</sup>	719 ± 9
3.	Формула, примененная для вычисления предельной погрешности определения площади земельного участка, с подставленными значениями и итоговые (вычисленные) значения ( $\Delta P$ ), м <sup>2</sup>	$\Delta P = \pm 3.5 \times M_t \times \sqrt{P} = \pm 3.5 \times 0.10 \times \sqrt{719} = \pm 9$
4.	Площадь земельного участка согласно сведениям Единого государственного реестра недвижимости ( $R_{\text{кад}}$ ), м <sup>2</sup>	693
5.	Оценка расхождения $P$ и $R_{\text{кад}}$ ( $P - R_{\text{кад}}$ ), м <sup>2</sup>	26
6.	Предельные минимальный и максимальный размеры земельного участка ( $R_{\text{мин}}$ и $R_{\text{макс}}$ ), м <sup>2</sup>	400 2000
7.	Вид (виды) разрешенного использования	-
7.1.	Дополнительные сведения об использовании земельного участка	-
8.	Кадастровый или иной государственный учетный номер (инвентарный) здания, сооружения, объекта незавершенного строительства, расположенного на земельном участке	-
9.	Сведения о земельных участках (землях общего пользования, территории общего пользования), посредством которых обеспечивается доступ	29:16:205901:347
10.	Иные сведения	-
<b>4. Пояснения к сведениям об уточняемом земельном участке с кадастровым номером 29:16:205901:75 :</b>		
1.	-	

## Сведения об уточняемых земельных участках

### 1. Сведения о характерных точках границы уточняемого земельного участка с кадастровым номером 29:16:205901:77 :

Система координат МСК-29, зона 2

Зона №2

Обозначение характерных точек границ	Координаты, м				Метод определения координат	Формулы, примененные для расчета средней квадратической погрешности определения координат характерных точек границ (Mt), с подставленными в такие формулы значениями и итоговые (вычисленные) значения Mt, м	Описание закрепления точки
	содержатся в Едином государственном реестре недвижимости		определены в результате выполнения комплексных кадастровых работ				
	X	Y	X	Y			
1	2	3	4	5	6	7	8
						-	
н1У	-	-	637974.04	2517899.19	Метод спутниковых геодезических измерений (определений)	$Mt = \sqrt{(m0^2 + m1^2)} = \sqrt{(0,10^2 + 0^2)} = 0,10$	-
н6У	-	-	637987.26	2517913.01	Метод спутниковых геодезических измерений (определений)	$Mt = \sqrt{(m0^2 + m1^2)} = \sqrt{(0,10^2 + 0^2)} = 0,10$	-
н3У	-	-	637986.24	2517913.98	Метод спутниковых геодезических измерений (определений)	$Mt = \sqrt{(m0^2 + m1^2)} = \sqrt{(0,10^2 + 0^2)} = 0,10$	-
н4У	-	-	637964.74	2517933.93	Метод спутниковых геодезических измерений (определений)	$Mt = \sqrt{(m0^2 + m1^2)} = \sqrt{(0,10^2 + 0^2)} = 0,10$	-
н2У	-	-	637951.61	2517919.37	Метод спутниковых геодезических измерений (определений)	$Mt = \sqrt{(m0^2 + m1^2)} = \sqrt{(0,10^2 + 0^2)} = 0,10$	-
3	638138.85	2518070.35	-	-	Метод спутниковых геодезических измерений (определений)	$Mt = \sqrt{(m0^2 + m1^2)} = \sqrt{(0,10^2 + 0^2)} = 0,10$	-
4	638152.78	2518084.32	-	-	Метод спутниковых геодезических измерений (определений)	$Mt = \sqrt{(m0^2 + m1^2)} = \sqrt{(0,10^2 + 0^2)} = 0,10$	-
5	638131.36	2518105.19	-	-	Метод спутниковых геодезических измерений (определений)	$Mt = \sqrt{(m0^2 + m1^2)} = \sqrt{(0,10^2 + 0^2)} = 0,10$	-
1	638117.55	2518090.47	-	-	Метод спутниковых геодезических измерений (определений)	$Mt = \sqrt{(m0^2 + m1^2)} = \sqrt{(0,10^2 + 0^2)} = 0,10$	-
3	638138.85	2518070.35	-	-	Метод спутниковых геодезических измерений (определений)	$Mt = \sqrt{(m0^2 + m1^2)} = \sqrt{(0,10^2 + 0^2)} = 0,10$	-

1. Сведения о характерных точках границы уточняемого земельного участка с кадастровым номером 29:16:205901:77 :							
Система координат МСК-29, зона 2							Зона № 2
Обозначение характерных точек границ	Координаты, м				Метод определения координат	Формулы, примененные для расчета средней квадратической погрешности определения координат характерных точек границ (Mt), с подставленными в такие формулы значениями и итоговые (вычисленные) значения Mt, м	Описание закрепления точки
	содержатся в Едином государственном реестре недвижимости		определены в результате выполнения комплексных кадастровых работ				
	X	Y	X	Y			
1	2	3	4	5	6	7	8
н1У	-	-	637974.04	2517899.19	Метод спутниковых геодезических измерений (определений)	$Mt = \sqrt{(m0^2 + m1^2)} = \sqrt{(0,10^2 + 0^2)} = 0,10$	-
2. Сведения о частях границ уточняемого земельного участка с кадастровым номером 29:16:205901:77 :							
Обозначение части границ		Горизонтальное проложение (S), м	Описание прохождения части границ	Сведения о согласовании местоположения границ (согласовано/спорное)			
от т.	до т.						
1	2	3	4	5			
н1У	н6У	19.12	-	Согласовано			
н6У	н3У	1.41	-	Согласовано			
н3У	н4У	29.33	-	Согласовано			
н4У	н2У	19.61	-	Согласовано			
н2У	н1У	30.17	-	Согласовано			
3. Сведения о характеристиках уточняемого земельного участка с кадастровым номером 29:16:205901:77 :							
№ п/п	Наименование характеристики земельного участка		Значение характеристики				
1	2		3				
1.	Адрес земельного участка		-				
1.1.	Сведения о местоположении земельного участка (при отсутствии адреса) в структурированном в соответствии с федеральной информационной адресной системой виде		-				
1.2.	Дополнительные сведения о местоположении земельного участка		-				
2.	Площадь земельного участка ± величина погрешности определения (вычисления) площади (P ± ΔP), м2		590 ± 9				
3.	Формула, примененная для вычисления предельной погрешности определения площади земельного участка, с подставленными значениями и итоговые (вычисленные) значения (ΔP), м2		$\Delta P = \pm 3.5 \times Mt \times \sqrt{P} = \pm 3.5 \times 0.10 \times \sqrt{590} = \pm 9$				
4.	Площадь земельного участка согласно сведениям Единого государственного реестра недвижимости (Pкад), м2		600				
5.	Оценка расхождения P и Pкад (P - Pкад), м2		10				
6.	Предельные минимальный и максимальный размеры земельного участка (Pмин и Pмакс), м2		400 2000				
7.	Вид (виды) разрешенного использования		-				

**3. Сведения о характеристиках уточняемого земельного участка с кадастровым номером 29:16:205901:77 :**

<b>№ п/п</b>	<b>Наименование характеристики земельного участка</b>	<b>Значение характеристики</b>
<b>1</b>	<b>2</b>	<b>3</b>
7.1.	Дополнительные сведения об использовании земельного участка	-
8.	Кадастровый или иной государственный учетный номер (инвентарный) здания, сооружения, объекта незавершенного строительства, расположенного на земельном участке	-
9.	Сведения о земельных участках (землях общего пользования, территории общего пользования), посредством которых обеспечивается доступ	29:16:205901:347
10.	Иные сведения	-

**4. Пояснения к сведениям об уточняемом земельном участке с кадастровым номером 29:16:205901:77 :**

1.	-
----	---

## Сведения об уточняемых земельных участках

### 1. Сведения о характерных точках границы уточняемого земельного участка с кадастровым номером 29:16:205901:80 :

Система координат МСК-29, зона 2					Зона №2		
Обозначение характерных точек границ	Координаты, м				Метод определения координат	Формулы, примененные для расчета средней квадратической погрешности определения координат характерных точек границ (Mt), с подставленными в такие формулы значениями и итоговые (вычисленные) значения Mt, м	Описание закрепления точки
	содержатся в Едином государственном реестре недвижимости		определены в результате выполнения комплексных кадастровых работ				
	X	Y	X	Y			
1	2	3	4	5	6	7	8
						-	
н1У	-	-	637961.05	2517937.09	Метод спутниковых геодезических измерений (определений)	$Mt = \sqrt{(m0^2 + m1^2)} = \sqrt{(0,10^2 + 0^2)} = 0,10$	-
н2У	-	-	637974.32	2517951.74	Метод спутниковых геодезических измерений (определений)	$Mt = \sqrt{(m0^2 + m1^2)} = \sqrt{(0,10^2 + 0^2)} = 0,10$	-
н3У	-	-	637952.24	2517969.95	Метод спутниковых геодезических измерений (определений)	$Mt = \sqrt{(m0^2 + m1^2)} = \sqrt{(0,10^2 + 0^2)} = 0,10$	-
н4У	-	-	637938.56	2517955.64	Метод спутниковых геодезических измерений (определений)	$Mt = \sqrt{(m0^2 + m1^2)} = \sqrt{(0,10^2 + 0^2)} = 0,10$	-
н1У	-	-	637961.05	2517937.09	Метод спутниковых геодезических измерений (определений)	$Mt = \sqrt{(m0^2 + m1^2)} = \sqrt{(0,10^2 + 0^2)} = 0,10$	-

### 2. Сведения о частях границ уточняемого земельного участка с кадастровым номером 29:16:205901:80 :

Обозначение части границ		Горизонтальное проложение (S), м	Описание прохождения части границ	Сведения о согласовании местоположения границ (согласовано/спорное)
от т.	до т.			
1	2	3	4	5
н1У	н2У	19.77	-	Согласовано
н2У	н3У	28.62	-	Согласовано
н3У	н4У	19.80	-	Согласовано
н4У	н1У	29.15	-	Согласовано

### 3. Сведения о характеристиках уточняемого земельного участка с кадастровым номером 29:16:205901:80 :

№ п/п	Наименование характеристики земельного участка	Значение характеристики
1	2	3
1.	Адрес земельного участка	-



<b>3. Сведения о характеристиках уточняемого земельного участка с кадастровым номером 29:16:205901:80 :</b>		
<b>№ п/п</b>	<b>Наименование характеристики земельного участка</b>	<b>Значение характеристики</b>
<b>1</b>	<b>2</b>	<b>3</b>
1.1.	Сведения о местоположении земельного участка (при отсутствии адреса) в структурированном в соответствии с федеральной информационной адресной системой виде	-
1.2.	Дополнительные сведения о местоположении земельного участка	-
2.	Площадь земельного участка ± величина погрешности определения (вычисления) площади ( $P \pm \Delta P$ ), м <sup>2</sup>	570 ± 8
3.	Формула, примененная для вычисления предельной погрешности определения площади земельного участка, с подставленными значениями и итоговые (вычисленные) значения ( $\Delta P$ ), м <sup>2</sup>	$\Delta P = \pm 3.5 \times M_t \times \sqrt{P} = \pm 3.5 \times 0.10 \times \sqrt{570} = \pm 8$
4.	Площадь земельного участка согласно сведениям Единого государственного реестра недвижимости ( $P_{\text{кад}}$ ), м <sup>2</sup>	600
5.	Оценка расхождения $P$ и $P_{\text{кад}}$ ( $P - P_{\text{кад}}$ ), м <sup>2</sup>	30
6.	Предельные минимальный и максимальный размеры земельного участка ( $P_{\text{мин}}$ и $P_{\text{макс}}$ ), м <sup>2</sup>	400 2000
7.	Вид (виды) разрешенного использования	-
7.1.	Дополнительные сведения об использовании земельного участка	-
8.	Кадастровый или иной государственный учетный номер (инвентарный) здания, сооружения, объекта незавершенного строительства, расположенного на земельном участке	-
9.	Сведения о земельных участках (землях общего пользования, территории общего пользования), посредством которых обеспечивается доступ	29:16:205901:347
10.	Иные сведения	-
<b>4. Пояснения к сведениям об уточняемом земельном участке с кадастровым номером 29:16:205901:80 :</b>		
1.	-	

## Сведения об уточняемых земельных участках

### 1. Сведения о характерных точках границы уточняемого земельного участка с кадастровым номером 29:16:205901:82 :

Система координат МСК-29, зона 2					Зона №2		
Обозначение характерных точек границ	Координаты, м				Метод определения координат	Формулы, примененные для расчета средней квадратической погрешности определения координат характерных точек границ (Mt), с подставленными в такие формулы значениями и итоговые (вычисленные) значения Mt, м	Описание закрепления точки
	содержатся в Едином государственном реестре недвижимости		определены в результате выполнения комплексных кадастровых работ				
	X	Y	X	Y			
1	2	3	4	5	6	7	8
						-	
н2У	-	-	638003.92	2517982.74	Метод спутниковых геодезических измерений (определений)	$Mt = \sqrt{(m0^2 + m1^2)} = \sqrt{(0,10^2 + 0^2)} = 0,10$	-
н1У	-	-	638019.31	2517998.71	Метод спутниковых геодезических измерений (определений)	$Mt = \sqrt{(m0^2 + m1^2)} = \sqrt{(0,10^2 + 0^2)} = 0,10$	-
н5У	-	-	637996.15	2518018.59	Метод спутниковых геодезических измерений (определений)	$Mt = \sqrt{(m0^2 + m1^2)} = \sqrt{(0,10^2 + 0^2)} = 0,10$	-
н3У	-	-	637993.96	2518016.15	Метод спутниковых геодезических измерений (определений)	$Mt = \sqrt{(m0^2 + m1^2)} = \sqrt{(0,10^2 + 0^2)} = 0,10$	-
н4У	-	-	637982.52	2518002.30	Метод спутниковых геодезических измерений (определений)	$Mt = \sqrt{(m0^2 + m1^2)} = \sqrt{(0,10^2 + 0^2)} = 0,10$	-
н2У	-	-	638003.92	2517982.74	Метод спутниковых геодезических измерений (определений)	$Mt = \sqrt{(m0^2 + m1^2)} = \sqrt{(0,10^2 + 0^2)} = 0,10$	-

### 2. Сведения о частях границ уточняемого земельного участка с кадастровым номером 29:16:205901:82 :

Обозначение части границ		Горизонтальное проложение (S), м	Описание прохождения части границ	Сведения о согласовании местоположения границ (согласовано/спорное)
от т.	до т.			
1	2	3	4	5
н2У	н1У	22.18	-	Согласовано
н1У	н5У	30.52	-	Согласовано
н5У	н3У	3.28	-	Согласовано
н3У	н4У	17.96	-	Согласовано
н4У	н2У	28.99	-	Согласовано

<b>3. Сведения о характеристиках уточняемого земельного участка с кадастровым номером 29:16:205901:82 :</b>		
<b>№ п/п</b>	<b>Наименование характеристики земельного участка</b>	<b>Значение характеристики</b>
<b>1</b>	<b>2</b>	<b>3</b>
1.	Адрес земельного участка	-
1.1.	Сведения о местоположении земельного участка (при отсутствии адреса) в структурированном в соответствии с федеральной информационной адресной системой виде	-
1.2.	Дополнительные сведения о местоположении земельного участка	-
2.	Площадь земельного участка ± величина погрешности определения (вычисления) площади ( $P \pm \Delta P$ ), м <sup>2</sup>	647 ± 9
3.	Формула, примененная для вычисления предельной погрешности определения площади земельного участка, с подставленными значениями и итоговые (вычисленные) значения ( $\Delta P$ ), м <sup>2</sup>	$\Delta P = \pm 3.5 \times M_t \times \sqrt{P} = \pm 3.5 \times 0.10 \times \sqrt{647} = \pm 9$
4.	Площадь земельного участка согласно сведениям Единого государственного реестра недвижимости ( $R_{\text{кад}}$ ), м <sup>2</sup>	600
5.	Оценка расхождения $P$ и $R_{\text{кад}}$ ( $P - R_{\text{кад}}$ ), м <sup>2</sup>	47
6.	Предельные минимальный и максимальный размеры земельного участка ( $R_{\text{мин}}$ и $R_{\text{макс}}$ ), м <sup>2</sup>	400 2000
7.	Вид (виды) разрешенного использования	-
7.1.	Дополнительные сведения об использовании земельного участка	-
8.	Кадастровый или иной государственный учетный номер (инвентарный) здания, сооружения, объекта незавершенного строительства, расположенного на земельном участке	-
9.	Сведения о земельных участках (землях общего пользования, территории общего пользования), посредством которых обеспечивается доступ	29:16:205901:347
10.	Иные сведения	-
<b>4. Пояснения к сведениям об уточняемом земельном участке с кадастровым номером 29:16:205901:82 :</b>		
1.	-	

## Сведения об уточняемых земельных участках

### 1. Сведения о характерных точках границы уточняемого земельного участка с кадастровым номером 29:16:205901:83 :

Система координат МСК-29, зона 2					Зона №2		
Обозначение характерных точек границ	Координаты, м				Метод определения координат	Формулы, примененные для расчета средней квадратической погрешности определения координат характерных точек границ (Mt), с подставленными в такие формулы значениями и итоговые (вычисленные) значения Mt, м	Описание закрепления точки
	содержатся в Едином государственном реестре недвижимости		определены в результате выполнения комплексных кадастровых работ				
	X	Y	X	Y			
1	2	3	4	5	6	7	8
						-	
н1У	-	-	638000.27	2517978.96	Метод спутниковых геодезических измерений (определений)	$Mt = \sqrt{(m0^2 + m1^2)} = \sqrt{(0,10^2 + 0^2)} = 0,10$	-
н2У	-	-	638003.92	2517982.74	Метод спутниковых геодезических измерений (определений)	$Mt = \sqrt{(m0^2 + m1^2)} = \sqrt{(0,10^2 + 0^2)} = 0,10$	-
н4У	-	-	637982.52	2518002.30	Метод спутниковых геодезических измерений (определений)	$Mt = \sqrt{(m0^2 + m1^2)} = \sqrt{(0,10^2 + 0^2)} = 0,10$	-
н3У	-	-	637979.81	2517999.03	Метод спутниковых геодезических измерений (определений)	$Mt = \sqrt{(m0^2 + m1^2)} = \sqrt{(0,10^2 + 0^2)} = 0,10$	-
н5У	-	-	637978.66	2517997.66	Метод спутниковых геодезических измерений (определений)	$Mt = \sqrt{(m0^2 + m1^2)} = \sqrt{(0,10^2 + 0^2)} = 0,10$	-
н1У	-	-	638000.27	2517978.96	Метод спутниковых геодезических измерений (определений)	$Mt = \sqrt{(m0^2 + m1^2)} = \sqrt{(0,10^2 + 0^2)} = 0,10$	-

### 2. Сведения о частях границ уточняемого земельного участка с кадастровым номером 29:16:205901:83 :

Обозначение части границ		Горизонтальное проложение (S), м	Описание прохождения части границ	Сведения о согласовании местоположения границ (согласовано/спорное)
от т.	до т.			
1	2	3	4	5
н1У	н2У	5.25	-	Согласовано
н2У	н4У	28.99	-	Согласовано
н4У	н3У	4.25	-	Согласовано
н3У	н5У	1.79	-	Согласовано
н5У	н1У	28.58	-	Согласовано

<b>3. Сведения о характеристиках уточняемого земельного участка с кадастровым номером 29:16:205901:83 :</b>		
<b>№ п/п</b>	<b>Наименование характеристики земельного участка</b>	<b>Значение характеристики</b>
<b>1</b>	<b>2</b>	<b>3</b>
1.	Адрес земельного участка	-
1.1.	Сведения о местоположении земельного участка (при отсутствии адреса) в структурированном в соответствии с федеральной информационной адресной системой виде	-
1.2.	Дополнительные сведения о местоположении земельного участка	-
2.	Площадь земельного участка $\pm$ величина погрешности определения (вычисления) площади ( $P \pm \Delta P$ ), м <sup>2</sup>	162 $\pm$ 4
3.	Формула, примененная для вычисления предельной погрешности определения площади земельного участка, с подставленными значениями и итоговые (вычисленные) значения ( $\Delta P$ ), м <sup>2</sup>	$\Delta P = \pm 3.5 \times M_t \times \sqrt{P} = \pm 3.5 \times 0.10 \times \sqrt{162} = \pm 4$
4.	Площадь земельного участка согласно сведениям Единого государственного реестра недвижимости ( $R_{\text{кад}}$ ), м <sup>2</sup>	150
5.	Оценка расхождения $P$ и $R_{\text{кад}}$ ( $P - R_{\text{кад}}$ ), м <sup>2</sup>	12
6.	Предельные минимальный и максимальный размеры земельного участка ( $R_{\text{мин}}$ и $R_{\text{макс}}$ ), м <sup>2</sup>	400 2000
7.	Вид (виды) разрешенного использования	-
7.1.	Дополнительные сведения об использовании земельного участка	-
8.	Кадастровый или иной государственный учетный номер (инвентарный) здания, сооружения, объекта незавершенного строительства, расположенного на земельном участке	-
9.	Сведения о земельных участках (землях общего пользования, территории общего пользования), посредством которых обеспечивается доступ	29:16:205901:347
10.	Иные сведения	-
<b>4. Пояснения к сведениям об уточняемом земельном участке с кадастровым номером 29:16:205901:83 :</b>		
1.	-	

## Сведения об уточняемых земельных участках

### 1. Сведения о характерных точках границы уточняемого земельного участка с кадастровым номером 29:16:205901:86 :

Система координат МСК-29, зона 2					Зона №2		
Обозначение характерных точек границ	Координаты, м				Метод определения координат	Формулы, примененные для расчета средней квадратической погрешности определения координат характерных точек границ (Mt), с подставленными в такие формулы значениями и итоговые (вычисленные) значения Mt, м	Описание закрепления точки
	содержатся в Едином государственном реестре недвижимости		определены в результате выполнения комплексных кадастровых работ				
	X	Y	X	Y			
1	2	3	4	5	6	7	8
						-	
н1У	-	-	638025.62	2518005.24	Метод спутниковых геодезических измерений (определений)	$Mt = \sqrt{(m0^2 + m1^2)} = \sqrt{(0,10^2 + 0^2)} = 0,10$	-
н2У	-	-	638044.45	2518025.35	Метод спутниковых геодезических измерений (определений)	$Mt = \sqrt{(m0^2 + m1^2)} = \sqrt{(0,10^2 + 0^2)} = 0,10$	-
н3У	-	-	638022.73	2518045.06	Метод спутниковых геодезических измерений (определений)	$Mt = \sqrt{(m0^2 + m1^2)} = \sqrt{(0,10^2 + 0^2)} = 0,10$	-
н4У	-	-	638020.47	2518042.70	Метод спутниковых геодезических измерений (определений)	$Mt = \sqrt{(m0^2 + m1^2)} = \sqrt{(0,10^2 + 0^2)} = 0,10$	-
н5У	-	-	638010.91	2518032.73	Метод спутниковых геодезических измерений (определений)	$Mt = \sqrt{(m0^2 + m1^2)} = \sqrt{(0,10^2 + 0^2)} = 0,10$	-
н6У	-	-	638003.50	2518025.74	Метод спутниковых геодезических измерений (определений)	$Mt = \sqrt{(m0^2 + m1^2)} = \sqrt{(0,10^2 + 0^2)} = 0,10$	-
н1У	-	-	638025.62	2518005.24	Метод спутниковых геодезических измерений (определений)	$Mt = \sqrt{(m0^2 + m1^2)} = \sqrt{(0,10^2 + 0^2)} = 0,10$	-

### 2. Сведения о частях границ уточняемого земельного участка с кадастровым номером 29:16:205901:86 :

Обозначение части границ		Горизонтальное проложение (S), м	Описание прохождения части границ	Сведения о согласовании местоположения границ (согласовано/спорное)
от т.	до т.			
1	2	3	4	5
н1У	н2У	27.55	-	Согласовано
н2У	н3У	29.33	-	Согласовано
н3У	н4У	3.27	-	Согласовано

<b>2. Сведения о частях границ уточняемого земельного участка с кадастровым номером 29:16:205901:86 :</b>				
Обозначение части границ		Горизонтальное проложение (S), м	Описание прохождения части границ	Сведения о согласовании местоположения границ (согласовано/спорное)
от т.	до т.			
1	2	3	4	5
н4У	н5У	13.81	-	Согласовано
н5У	н6У	10.19	-	Согласовано
н6У	н1У	30.16	-	Согласовано
<b>3. Сведения о характеристиках уточняемого земельного участка с кадастровым номером 29:16:205901:86 :</b>				
№ п/п	Наименование характеристики земельного участка		Значение характеристики	
1	2		3	
1.	Адрес земельного участка		-	
1.1.	Сведения о местоположении земельного участка (при отсутствии адреса) в структурированном в соответствии с федеральной информационной адресной системой виде		-	
1.2.	Дополнительные сведения о местоположении земельного участка		-	
2.	Площадь земельного участка ± величина погрешности определения (вычисления) площади (P ± ΔP), м2		810 ± 10	
3.	Формула, примененная для вычисления предельной погрешности определения площади земельного участка, с подставленными значениями и итоговые (вычисленные) значения (ΔP), м2		$\Delta P = \pm 3.5 \times M_t \times \sqrt{P} = \pm 3.5 \times 0.10 \times \sqrt{810} = \pm 10$	
4.	Площадь земельного участка согласно сведениям Единого государственного реестра недвижимости (Pкад), м2		750	
5.	Оценка расхождения P и Pкад (P - Pкад), м2		60	
6.	Предельные минимальный и максимальный размеры земельного участка (Pмин и Pмакс), м2		400 2000	
7.	Вид (виды) разрешенного использования		-	
7.1.	Дополнительные сведения об использовании земельного участка		-	
8.	Кадастровый или иной государственный учетный номер (инвентарный) здания, сооружения, объекта незавершенного строительства, расположенного на земельном участке		-	
9.	Сведения о земельных участках (землях общего пользования, территории общего пользования), посредством которых обеспечивается доступ		29:16:205901:347	
10.	Иные сведения		-	
<b>4. Пояснения к сведениям об уточняемом земельном участке с кадастровым номером 29:16:205901:86 :</b>				
1.	-			

## Сведения об уточняемых земельных участках

### 1. Сведения о характерных точках границы уточняемого земельного участка с кадастровым номером 29:16:205901:88 :

Система координат МСК-29, зона 2					Зона №2		
Обозначение характерных точек границ	Координаты, м				Метод определения координат	Формулы, примененные для расчета средней квадратической погрешности определения координат характерных точек границ (Mt), с подставленными в такие формулы значениями и итоговые (вычисленные) значения Mt, м	Описание закрепления точки
	содержатся в Едином государственном реестре недвижимости		определены в результате выполнения комплексных кадастровых работ				
	X	Y	X	Y			
1	2	3	4	5	6	7	8
						-	
н5У	-	-	638070.36	2518051.61	Метод спутниковых геодезических измерений (определений)	$Mt = \sqrt{(m0^2 + m1^2)} = \sqrt{(0,10^2 + 0^2)} = 0,10$	-
н4У	-	-	638084.09	2518066.42	Метод спутниковых геодезических измерений (определений)	$Mt = \sqrt{(m0^2 + m1^2)} = \sqrt{(0,10^2 + 0^2)} = 0,10$	-
н3У	-	-	638083.86	2518066.62	Метод спутниковых геодезических измерений (определений)	$Mt = \sqrt{(m0^2 + m1^2)} = \sqrt{(0,10^2 + 0^2)} = 0,10$	-
н2У	-	-	638062.02	2518086.00	Метод спутниковых геодезических измерений (определений)	$Mt = \sqrt{(m0^2 + m1^2)} = \sqrt{(0,10^2 + 0^2)} = 0,10$	-
н1У	-	-	638048.68	2518070.79	Метод спутниковых геодезических измерений (определений)	$Mt = \sqrt{(m0^2 + m1^2)} = \sqrt{(0,10^2 + 0^2)} = 0,10$	-
н5У	-	-	638070.36	2518051.61	Метод спутниковых геодезических измерений (определений)	$Mt = \sqrt{(m0^2 + m1^2)} = \sqrt{(0,10^2 + 0^2)} = 0,10$	-

### 2. Сведения о частях границ уточняемого земельного участка с кадастровым номером 29:16:205901:88 :

Обозначение части границ		Горизонтальное проложение (S), м	Описание прохождения части границ	Сведения о согласовании местоположения границ (согласовано/спорное)
от т.	до т.			
1	2	3	4	5
н5У	н4У	20.20	-	Согласовано
н4У	н3У	0.30	-	Согласовано
н3У	н2У	29.20	-	Согласовано
н2У	н1У	20.23	-	Согласовано
н1У	н5У	28.95	-	Согласовано



<b>3. Сведения о характеристиках уточняемого земельного участка с кадастровым номером 29:16:205901:88 :</b>		
<b>№ п/п</b>	<b>Наименование характеристики земельного участка</b>	<b>Значение характеристики</b>
<b>1</b>	<b>2</b>	<b>3</b>
1.	Адрес земельного участка	-
1.1.	Сведения о местоположении земельного участка (при отсутствии адреса) в структурированном в соответствии с федеральной информационной адресной системой виде	-
1.2.	Дополнительные сведения о местоположении земельного участка	-
2.	Площадь земельного участка $\pm$ величина погрешности определения (вычисления) площади ( $P \pm \Delta P$ ), м <sup>2</sup>	591 $\pm$ 9
3.	Формула, примененная для вычисления предельной погрешности определения площади земельного участка, с подставленными значениями и итоговые (вычисленные) значения ( $\Delta P$ ), м <sup>2</sup>	$\Delta P = \pm 3.5 \times M_t \times \sqrt{P} = \pm 3.5 \times 0.10 \times \sqrt{591} = \pm 9$
4.	Площадь земельного участка согласно сведениям Единого государственного реестра недвижимости ( $R_{\text{кад}}$ ), м <sup>2</sup>	600
5.	Оценка расхождения $P$ и $R_{\text{кад}}$ ( $P - R_{\text{кад}}$ ), м <sup>2</sup>	9
6.	Предельные минимальный и максимальный размеры земельного участка ( $R_{\text{мин}}$ и $R_{\text{макс}}$ ), м <sup>2</sup>	400 2000
7.	Вид (виды) разрешенного использования	-
7.1.	Дополнительные сведения об использовании земельного участка	-
8.	Кадастровый или иной государственный учетный номер (инвентарный) здания, сооружения, объекта незавершенного строительства, расположенного на земельном участке	-
9.	Сведения о земельных участках (землях общего пользования, территории общего пользования), посредством которых обеспечивается доступ	29:16:205901:347
10.	Иные сведения	-
<b>4. Пояснения к сведениям об уточняемом земельном участке с кадастровым номером 29:16:205901:88 :</b>		
1.	-	

## Сведения об уточняемых земельных участках

### 1. Сведения о характерных точках границы уточняемого земельного участка с кадастровым номером 29:16:205901:90 :

Система координат МСК-29, зона 2

Зона №2

Обозначение характерных точек границ	Координаты, м				Метод определения координат	Формулы, примененные для расчета средней квадратической погрешности определения координат характерных точек границ (Mt), с подставленными в такие формулы значениями и итоговые (вычисленные) значения Mt, м	Описание закрепления точки
	содержатся в Едином государственном реестре недвижимости		определены в результате выполнения комплексных кадастровых работ				
	X	Y	X	Y			
1	2	3	4	5	6	7	8
						-	
н3У	-	-	638124.69	2518056.83	Метод спутниковых геодезических измерений (определений)	$Mt = \sqrt{(m0^2 + m1^2)} = \sqrt{(0,10^2 + 0^2)} = 0,10$	-
н2У	-	-	638125.44	2518057.53	Метод спутниковых геодезических измерений (определений)	$Mt = \sqrt{(m0^2 + m1^2)} = \sqrt{(0,10^2 + 0^2)} = 0,10$	-
н1У	-	-	638138.58	2518070.95	Метод спутниковых геодезических измерений (определений)	$Mt = \sqrt{(m0^2 + m1^2)} = \sqrt{(0,10^2 + 0^2)} = 0,10$	-
н5У	-	-	638116.67	2518091.00	Метод спутниковых геодезических измерений (определений)	$Mt = \sqrt{(m0^2 + m1^2)} = \sqrt{(0,10^2 + 0^2)} = 0,10$	-
н4У	-	-	638102.23	2518076.99	Метод спутниковых геодезических измерений (определений)	$Mt = \sqrt{(m0^2 + m1^2)} = \sqrt{(0,10^2 + 0^2)} = 0,10$	-
н3У	-	-	638124.69	2518056.83	Метод спутниковых геодезических измерений (определений)	$Mt = \sqrt{(m0^2 + m1^2)} = \sqrt{(0,10^2 + 0^2)} = 0,10$	-

### 2. Сведения о частях границ уточняемого земельного участка с кадастровым номером 29:16:205901:90 :

Обозначение части границ		Горизонтальное проложение (S), м	Описание прохождения части границ	Сведения о согласовании местоположения границ (согласовано/спорное)
от т.	до т.			
1	2	3	4	5
н3У	н2У	1.03	-	Согласовано
н2У	н1У	18.78	-	Согласовано
н1У	н5У	29.70	-	Согласовано
н5У	н4У	20.12	-	Согласовано
н4У	н3У	30.18	-	Согласовано

<b>3. Сведения о характеристиках уточняемого земельного участка с кадастровым номером 29:16:205901:90 :</b>		
<b>№ п/п</b>	<b>Наименование характеристики земельного участка</b>	<b>Значение характеристики</b>
<b>1</b>	<b>2</b>	<b>3</b>
1.	Адрес земельного участка	-
1.1.	Сведения о местоположении земельного участка (при отсутствии адреса) в структурированном в соответствии с федеральной информационной адресной системой виде	-
1.2.	Дополнительные сведения о местоположении земельного участка	-
2.	Площадь земельного участка $\pm$ величина погрешности определения (вычисления) площади ( $P \pm \Delta P$ ), м <sup>2</sup>	597 $\pm$ 9
3.	Формула, примененная для вычисления предельной погрешности определения площади земельного участка, с подставленными значениями и итоговые (вычисленные) значения ( $\Delta P$ ), м <sup>2</sup>	$\Delta P = \pm 3.5 \times M_t \times \sqrt{P} = \pm 3.5 \times 0.10 \times \sqrt{597} = \pm 9$
4.	Площадь земельного участка согласно сведениям Единого государственного реестра недвижимости ( $R_{\text{кад}}$ ), м <sup>2</sup>	600
5.	Оценка расхождения $P$ и $R_{\text{кад}}$ ( $P - R_{\text{кад}}$ ), м <sup>2</sup>	3
6.	Предельные минимальный и максимальный размеры земельного участка ( $R_{\text{мин}}$ и $R_{\text{макс}}$ ), м <sup>2</sup>	400 2000
7.	Вид (виды) разрешенного использования	-
7.1.	Дополнительные сведения об использовании земельного участка	-
8.	Кадастровый или иной государственный учетный номер (инвентарный) здания, сооружения, объекта незавершенного строительства, расположенного на земельном участке	-
9.	Сведения о земельных участках (землях общего пользования, территории общего пользования), посредством которых обеспечивается доступ	29:16:205901:347
10.	Иные сведения	-
<b>4. Пояснения к сведениям об уточняемом земельном участке с кадастровым номером 29:16:205901:90 :</b>		
1.	-	

## Сведения об уточняемых земельных участках

### 1. Сведения о характерных точках границы уточняемого земельного участка с кадастровым номером 29:16:205901:91 :

Система координат МСК-29, зона 2

Зона №2

Обозначение характерных точек границ	Координаты, м				Метод определения координат	Формулы, примененные для расчета средней квадратической погрешности определения координат характерных точек границ (Mt), с подставленными в такие формулы значениями и итоговые (вычисленные) значения Mt, м	Описание закрепления точки
	содержатся в Едином государственном реестре недвижимости		определены в результате выполнения комплексных кадастровых работ				
	X	Y	X	Y			
1	2	3	4	5	6	7	8
						-	
н1У	-	-	638138.58	2518070.95	Метод спутниковых геодезических измерений (определений)	$Mt = \sqrt{(m_0^2 + m_1^2)} = \sqrt{(0,10^2 + 0^2)} = 0,10$	-
н2У	-	-	638147.78	2518079.45	Метод спутниковых геодезических измерений (определений)	$Mt = \sqrt{(m_0^2 + m_1^2)} = \sqrt{(0,10^2 + 0^2)} = 0,10$	-
н3У	-	-	638153.11	2518085.73	Метод спутниковых геодезических измерений (определений)	$Mt = \sqrt{(m_0^2 + m_1^2)} = \sqrt{(0,10^2 + 0^2)} = 0,10$	-
н4У	-	-	638130.68	2518105.21	Метод спутниковых геодезических измерений (определений)	$Mt = \sqrt{(m_0^2 + m_1^2)} = \sqrt{(0,10^2 + 0^2)} = 0,10$	-
н5У	-	-	638116.67	2518091.00	Метод спутниковых геодезических измерений (определений)	$Mt = \sqrt{(m_0^2 + m_1^2)} = \sqrt{(0,10^2 + 0^2)} = 0,10$	-
н1У	-	-	638138.58	2518070.95	Метод спутниковых геодезических измерений (определений)	$Mt = \sqrt{(m_0^2 + m_1^2)} = \sqrt{(0,10^2 + 0^2)} = 0,10$	-

### 2. Сведения о частях границ уточняемого земельного участка с кадастровым номером 29:16:205901:91 :

Обозначение части границ		Горизонтальное проложение (S), м	Описание прохождения части границ	Сведения о согласовании местоположения границ (согласовано/спорное)
от т.	до т.			
1	2	3	4	5
н1У	н2У	12.53	-	Согласовано
н2У	н3У	8.24	-	Согласовано
н3У	н4У	29.71	-	Согласовано
н4У	н5У	19.96	-	Согласовано
н5У	н1У	29.70	-	Согласовано

<b>3. Сведения о характеристиках уточняемого земельного участка с кадастровым номером 29:16:205901:91 :</b>		
<b>№ п/п</b>	<b>Наименование характеристики земельного участка</b>	<b>Значение характеристики</b>
<b>1</b>	<b>2</b>	<b>3</b>
1.	Адрес земельного участка	-
1.1.	Сведения о местоположении земельного участка (при отсутствии адреса) в структурированном в соответствии с федеральной информационной адресной системой виде	-
1.2.	Дополнительные сведения о местоположении земельного участка	-
2.	Площадь земельного участка ± величина погрешности определения (вычисления) площади ( $P \pm \Delta P$ ), м <sup>2</sup>	610 ± 9
3.	Формула, примененная для вычисления предельной погрешности определения площади земельного участка, с подставленными значениями и итоговые (вычисленные) значения ( $\Delta P$ ), м <sup>2</sup>	$\Delta P = \pm 3.5 \times M_t \times \sqrt{P} = \pm 3.5 \times 0.10 \times \sqrt{610} = \pm 9$
4.	Площадь земельного участка согласно сведениям Единого государственного реестра недвижимости ( $R_{\text{кад}}$ ), м <sup>2</sup>	600
5.	Оценка расхождения $P$ и $R_{\text{кад}}$ ( $P - R_{\text{кад}}$ ), м <sup>2</sup>	10
6.	Предельные минимальный и максимальный размеры земельного участка ( $R_{\text{мин}}$ и $R_{\text{макс}}$ ), м <sup>2</sup>	400 2000
7.	Вид (виды) разрешенного использования	-
7.1.	Дополнительные сведения об использовании земельного участка	-
8.	Кадастровый или иной государственный учетный номер (инвентарный) здания, сооружения, объекта незавершенного строительства, расположенного на земельном участке	-
9.	Сведения о земельных участках (землях общего пользования, территории общего пользования), посредством которых обеспечивается доступ	29:16:205901:347
10.	Иные сведения	-
<b>4. Пояснения к сведениям об уточняемом земельном участке с кадастровым номером 29:16:205901:91 :</b>		
1.	-	

## Сведения об уточняемых земельных участках

### 1. Сведения о характерных точках границы уточняемого земельного участка с кадастровым номером 29:16:205901:94 :

Система координат МСК-29, зона 2					Зона №2		
Обозначение характерных точек границ	Координаты, м				Метод определения координат	Формулы, примененные для расчета средней квадратической погрешности определения координат характерных точек границ (Mt), с подставленными в такие формулы значениями и итоговые (вычисленные) значения Mt, м	Описание закрепления точки
	содержатся в Едином государственном реестре недвижимости		определены в результате выполнения комплексных кадастровых работ				
	X	Y	X	Y			
1	2	3	4	5	6	7	8
						-	
1	637905.76	2517879.29	637905.76	2517879.29	Метод спутниковых геодезических измерений (определений)	$Mt = \sqrt{(m_0^2 + m_1^2)} = \sqrt{(0,10^2 + 0^2)} = 0,10$	-
2	637919.47	2517893.90	637919.90	2517894.42	Метод спутниковых геодезических измерений (определений)	$Mt = \sqrt{(m_0^2 + m_1^2)} = \sqrt{(0,10^2 + 0^2)} = 0,10$	-
3	637897.12	2517914.03	637897.87	2517914.86	Метод спутниковых геодезических измерений (определений)	$Mt = \sqrt{(m_0^2 + m_1^2)} = \sqrt{(0,10^2 + 0^2)} = 0,10$	-
4	637883.61	2517899.56	637884.01	2517899.19	Метод спутниковых геодезических измерений (определений)	$Mt = \sqrt{(m_0^2 + m_1^2)} = \sqrt{(0,10^2 + 0^2)} = 0,10$	-
1	637905.76	2517879.29	637905.76	2517879.29	Метод спутниковых геодезических измерений (определений)	$Mt = \sqrt{(m_0^2 + m_1^2)} = \sqrt{(0,10^2 + 0^2)} = 0,10$	-

### 2. Сведения о частях границ уточняемого земельного участка с кадастровым номером 29:16:205901:94 :

Обозначение части границ		Горизонтальное проложение (S), м	Описание прохождения части границ	Сведения о согласовании местоположения границ (согласовано/спорное)
от т.	до т.			
1	2	3	4	5
1	2	20.71	-	Согласовано
2	3	30.05	-	Согласовано
3	4	20.92	-	Согласовано
4	1	29.48	-	Согласовано

### 3. Сведения о характеристиках уточняемого земельного участка с кадастровым номером 29:16:205901:94 :

№ п/п	Наименование характеристики земельного участка	Значение характеристики
1	2	3
1.	Адрес земельного участка	-

<b>3. Сведения о характеристиках уточняемого земельного участка с кадастровым номером 29:16:205901:94 :</b>		
<b>№ п/п</b>	<b>Наименование характеристики земельного участка</b>	<b>Значение характеристики</b>
<b>1</b>	<b>2</b>	<b>3</b>
1.1.	Сведения о местоположении земельного участка (при отсутствии адреса) в структурированном в соответствии с федеральной информационной адресной системой виде	-
1.2.	Дополнительные сведения о местоположении земельного участка	-
2.	Площадь земельного участка ± величина погрешности определения (вычисления) площади ( $P \pm \Delta P$ ), м <sup>2</sup>	619 ± 9
3.	Формула, примененная для вычисления предельной погрешности определения площади земельного участка, с подставленными значениями и итоговые (вычисленные) значения ( $\Delta P$ ), м <sup>2</sup>	$\Delta P = \pm 3.5 \times M_t \times \sqrt{P} = \pm 3.5 \times 0.10 \times \sqrt{619} = \pm 9$
4.	Площадь земельного участка согласно сведениям Единого государственного реестра недвижимости ( $R_{\text{кад}}$ ), м <sup>2</sup>	600
5.	Оценка расхождения $P$ и $R_{\text{кад}}$ ( $P - R_{\text{кад}}$ ), м <sup>2</sup>	19
6.	Предельные минимальный и максимальный размеры земельного участка ( $R_{\text{мин}}$ и $R_{\text{макс}}$ ), м <sup>2</sup>	400 2000
7.	Вид (виды) разрешенного использования	-
7.1.	Дополнительные сведения об использовании земельного участка	-
8.	Кадастровый или иной государственный учетный номер (инвентарный) здания, сооружения, объекта незавершенного строительства, расположенного на земельном участке	29:16:205901:170
9.	Сведения о земельных участках (землях общего пользования, территории общего пользования), посредством которых обеспечивается доступ	29:16:205901:347
10.	Иные сведения	-
<b>4. Пояснения к сведениям об уточняемом земельном участке с кадастровым номером 29:16:205901:94 :</b>		
1.	-	

## Сведения об уточняемых земельных участках

### 1. Сведения о характерных точках границы уточняемого земельного участка с кадастровым номером 29:16:205901:95 :

Система координат МСК-29, зона 2					Зона №2		
Обозначение характерных точек границ	Координаты, м				Метод определения координат	Формулы, примененные для расчета средней квадратической погрешности определения координат характерных точек границ (Mt), с подставленными в такие формулы значениями и итоговые (вычисленные) значения Mt, м	Описание закрепления точки
	содержатся в Едином государственном реестре недвижимости		определены в результате выполнения комплексных кадастровых работ				
	X	Y	X	Y			
1	2	3	4	5	6	7	8
						-	
3	637891.70	2517864.90	637891.15	2517864.10	Метод спутниковых геодезических измерений (определений)	$Mt = \sqrt{(m_0^2 + m_1^2)} = \sqrt{(0,10^2 + 0^2)} = 0,10$	-
1	637905.76	2517879.29	637905.76	2517879.29	Метод спутниковых геодезических измерений (определений)	$Mt = \sqrt{(m_0^2 + m_1^2)} = \sqrt{(0,10^2 + 0^2)} = 0,10$	-
4	637883.61	2517899.56	637884.01	2517899.19	Метод спутниковых геодезических измерений (определений)	$Mt = \sqrt{(m_0^2 + m_1^2)} = \sqrt{(0,10^2 + 0^2)} = 0,10$	-
5	637870.09	2517885.21	637870.32	2517885.46	Метод спутниковых геодезических измерений (определений)	$Mt = \sqrt{(m_0^2 + m_1^2)} = \sqrt{(0,10^2 + 0^2)} = 0,10$	-
3	637891.70	2517864.90	637891.15	2517864.10	Метод спутниковых геодезических измерений (определений)	$Mt = \sqrt{(m_0^2 + m_1^2)} = \sqrt{(0,10^2 + 0^2)} = 0,10$	-

### 2. Сведения о частях границ уточняемого земельного участка с кадастровым номером 29:16:205901:95 :

Обозначение части границ		Горизонтальное проложение (S), м	Описание прохождения части границ	Сведения о согласовании местоположения границ (согласовано/спорное)
от т.	до т.			
1	2	3	4	5
3	1	21.08	-	Согласовано
1	4	29.48	-	Согласовано
4	5	19.39	-	Согласовано
5	3	29.84	-	Согласовано

### 3. Сведения о характеристиках уточняемого земельного участка с кадастровым номером 29:16:205901:95 :

№ п/п	Наименование характеристики земельного участка	Значение характеристики
1	2	3
1.	Адрес земельного участка	-



<b>3. Сведения о характеристиках уточняемого земельного участка с кадастровым номером 29:16:205901:95 :</b>		
<b>№ п/п</b>	<b>Наименование характеристики земельного участка</b>	<b>Значение характеристики</b>
<b>1</b>	<b>2</b>	<b>3</b>
1.1.	Сведения о местоположении земельного участка (при отсутствии адреса) в структурированном в соответствии с федеральной информационной адресной системой виде	-
1.2.	Дополнительные сведения о местоположении земельного участка	-
2.	Площадь земельного участка ± величина погрешности определения (вычисления) площади ( $P \pm \Delta P$ ), м <sup>2</sup>	600 ± 9
3.	Формула, примененная для вычисления предельной погрешности определения площади земельного участка, с подставленными значениями и итоговые (вычисленные) значения ( $\Delta P$ ), м <sup>2</sup>	$\Delta P = \pm 3.5 \times M_t \times \sqrt{P} = \pm 3.5 \times 0.10 \times \sqrt{600} = \pm 9$
4.	Площадь земельного участка согласно сведениям Единого государственного реестра недвижимости (Ркад), м <sup>2</sup>	600
5.	Оценка расхождения Р и Ркад (Р - Ркад), м <sup>2</sup>	-
6.	Предельные минимальный и максимальный размеры земельного участка (Рмин и Рмакс), м <sup>2</sup>	400 2000
7.	Вид (виды) разрешенного использования	-
7.1.	Дополнительные сведения об использовании земельного участка	-
8.	Кадастровый или иной государственный учетный номер (инвентарный) здания, сооружения, объекта незавершенного строительства, расположенного на земельном участке	-
9.	Сведения о земельных участках (землях общего пользования, территории общего пользования), посредством которых обеспечивается доступ	29:16:205901:347
10.	Иные сведения	-
<b>4. Пояснения к сведениям об уточняемом земельном участке с кадастровым номером 29:16:205901:95 :</b>		
1.	-	

## Сведения об уточняемых земельных участках

### 1. Сведения о характерных точках границы уточняемого земельного участка с кадастровым номером 29:16:205901:97 :

Система координат МСК-29, зона 2					Зона №2		
Обозначение характерных точек границ	Координаты, м				Метод определения координат	Формулы, примененные для расчета средней квадратической погрешности определения координат характерных точек границ (Mt), с подставленными в такие формулы значениями и итоговые (вычисленные) значения Mt, м	Описание закрепления точки
	содержатся в Едином государственном реестре недвижимости		определены в результате выполнения комплексных кадастровых работ				
	X	Y	X	Y			
1	2	3	4	5	6	7	8
						-	
1	637877.66	2517850.50	637878.04	2517849.94	Метод спутниковых геодезических измерений (определений)	$Mt = \sqrt{(m_0^2 + m_1^2)} = \sqrt{(0,10^2 + 0^2)} = 0,10$	-
3	637891.70	2517864.90	637891.15	2517864.10	Метод спутниковых геодезических измерений (определений)	$Mt = \sqrt{(m_0^2 + m_1^2)} = \sqrt{(0,10^2 + 0^2)} = 0,10$	-
5	637870.09	2517885.21	637870.32	2517885.46	Метод спутниковых геодезических измерений (определений)	$Mt = \sqrt{(m_0^2 + m_1^2)} = \sqrt{(0,10^2 + 0^2)} = 0,10$	-
2	637855.96	2517871.36	637856.01	2517871.02	Метод спутниковых геодезических измерений (определений)	$Mt = \sqrt{(m_0^2 + m_1^2)} = \sqrt{(0,10^2 + 0^2)} = 0,10$	-
1	637877.66	2517850.50	637878.04	2517849.94	Метод спутниковых геодезических измерений (определений)	$Mt = \sqrt{(m_0^2 + m_1^2)} = \sqrt{(0,10^2 + 0^2)} = 0,10$	-

### 2. Сведения о частях границ уточняемого земельного участка с кадастровым номером 29:16:205901:97 :

Обозначение части границ		Горизонтальное проложение (S), м	Описание прохождения части границ	Сведения о согласовании местоположения границ (согласовано/спорное)
от т.	до т.			
1	2	3	4	5
1	3	19.30	-	Согласовано
3	5	29.84	-	Согласовано
5	2	20.33	-	Согласовано
2	1	30.49	-	Согласовано

### 3. Сведения о характеристиках уточняемого земельного участка с кадастровым номером 29:16:205901:97 :

№ п/п	Наименование характеристики земельного участка	Значение характеристики
1	2	3
1.	Адрес земельного участка	-

<b>3. Сведения о характеристиках уточняемого земельного участка с кадастровым номером 29:16:205901:97 :</b>		
<b>№ п/п</b>	<b>Наименование характеристики земельного участка</b>	<b>Значение характеристики</b>
<b>1</b>	<b>2</b>	<b>3</b>
1.1.	Сведения о местоположении земельного участка (при отсутствии адреса) в структурированном в соответствии с федеральной информационной адресной системой виде	-
1.2.	Дополнительные сведения о местоположении земельного участка	-
2.	Площадь земельного участка ± величина погрешности определения (вычисления) площади ( $P \pm \Delta P$ ), м <sup>2</sup>	597 ± 9
3.	Формула, примененная для вычисления предельной погрешности определения площади земельного участка, с подставленными значениями и итоговые (вычисленные) значения ( $\Delta P$ ), м <sup>2</sup>	$\Delta P = \pm 3.5 \times M_t \times \sqrt{P} = \pm 3.5 \times 0.10 \times \sqrt{597} = \pm 9$
4.	Площадь земельного участка согласно сведениям Единого государственного реестра недвижимости ( $P_{\text{кад}}$ ), м <sup>2</sup>	600
5.	Оценка расхождения $P$ и $P_{\text{кад}}$ ( $P - P_{\text{кад}}$ ), м <sup>2</sup>	3
6.	Предельные минимальный и максимальный размеры земельного участка ( $R_{\text{мин}}$ и $R_{\text{макс}}$ ), м <sup>2</sup>	400 2000
7.	Вид (виды) разрешенного использования	-
7.1.	Дополнительные сведения об использовании земельного участка	-
8.	Кадастровый или иной государственный учетный номер (инвентарный) здания, сооружения, объекта незавершенного строительства, расположенного на земельном участке	-
9.	Сведения о земельных участках (землях общего пользования, территории общего пользования), посредством которых обеспечивается доступ	29:16:205901:347
10.	Иные сведения	-
<b>4. Пояснения к сведениям об уточняемом земельном участке с кадастровым номером 29:16:205901:97 :</b>		
1.	-	

## Сведения об уточняемых земельных участках

### 1. Сведения о характерных точках границы уточняемого земельного участка с кадастровым номером 29:16:205901:98 :

Система координат МСК-29, зона 2					Зона №2		
Обозначение характерных точек границ	Координаты, м				Метод определения координат	Формулы, примененные для расчета средней квадратической погрешности определения координат характерных точек границ (Mt), с подставленными в такие формулы значениями и итоговые (вычисленные) значения Mt, м	Описание закрепления точки
	содержатся в Едином государственном реестре недвижимости		определены в результате выполнения комплексных кадастровых работ				
	X	Y	X	Y			
1	2	3	4	5	6	7	8
						-	
6	637892.26	2517810.37	637891.97	2517809.91	Метод спутниковых геодезических измерений (определений)	$Mt = \sqrt{(m0^2 + m1^2)} = \sqrt{(0,10^2 + 0^2)} = 0,10$	-
1	637905.06	2517824.40	637905.06	2517824.40	Метод спутниковых геодезических измерений (определений)	$Mt = \sqrt{(m0^2 + m1^2)} = \sqrt{(0,10^2 + 0^2)} = 0,10$	-
2	637882.25	2517846.36	637882.25	2517846.36	Метод спутниковых геодезических измерений (определений)	$Mt = \sqrt{(m0^2 + m1^2)} = \sqrt{(0,10^2 + 0^2)} = 0,10$	-
7	637868.71	2517831.88	637868.60	2517831.48	Метод спутниковых геодезических измерений (определений)	$Mt = \sqrt{(m0^2 + m1^2)} = \sqrt{(0,10^2 + 0^2)} = 0,10$	-
6	637892.26	2517810.37	637891.97	2517809.91	Метод спутниковых геодезических измерений (определений)	$Mt = \sqrt{(m0^2 + m1^2)} = \sqrt{(0,10^2 + 0^2)} = 0,10$	-

### 2. Сведения о частях границ уточняемого земельного участка с кадастровым номером 29:16:205901:98 :

Обозначение части границ		Горизонтальное проложение (S), м	Описание прохождения части границ	Сведения о согласовании местоположения границ (согласовано/спорное)
от т.	до т.			
1	2	3	4	5
6	1	19.53	-	Согласовано
1	2	31.66	-	Согласовано
2	7	20.19	-	Согласовано
7	6	31.80	-	Согласовано

### 3. Сведения о характеристиках уточняемого земельного участка с кадастровым номером 29:16:205901:98 :

№ п/п	Наименование характеристики земельного участка	Значение характеристики
1	2	3
1.	Адрес земельного участка	-

<b>3. Сведения о характеристиках уточняемого земельного участка с кадастровым номером 29:16:205901:98 :</b>		
<b>№ п/п</b>	<b>Наименование характеристики земельного участка</b>	<b>Значение характеристики</b>
<b>1</b>	<b>2</b>	<b>3</b>
1.1.	Сведения о местоположении земельного участка (при отсутствии адреса) в структурированном в соответствии с федеральной информационной адресной системой виде	-
1.2.	Дополнительные сведения о местоположении земельного участка	-
2.	Площадь земельного участка ± величина погрешности определения (вычисления) площади ( $P \pm \Delta P$ ), м2	630 ± 9
3.	Формула, примененная для вычисления предельной погрешности определения площади земельного участка, с подставленными значениями и итоговые (вычисленные) значения ( $\Delta P$ ), м2	$\Delta P = \pm 3.5 \times M_t \times \sqrt{P} = \pm 3.5 \times 0.10 \times \sqrt{630} = \pm 9$
4.	Площадь земельного участка согласно сведениям Единого государственного реестра недвижимости (Ркад), м2	640
5.	Оценка расхождения Р и Ркад (Р - Ркад), м2	10
6.	Предельные минимальный и максимальный размеры земельного участка (Рмин и Рмакс), м2	400 2000
7.	Вид (виды) разрешенного использования	-
7.1.	Дополнительные сведения об использовании земельного участка	-
8.	Кадастровый или иной государственный учетный номер (инвентарный) здания, сооружения, объекта незавершенного строительства, расположенного на земельном участке	29:16:205901:168 29:16:205901:169
9.	Сведения о земельных участках (землях общего пользования, территории общего пользования), посредством которых обеспечивается доступ	29:16:205901:347
10.	Иные сведения	-
<b>4. Пояснения к сведениям об уточняемом земельном участке с кадастровым номером 29:16:205901:98 :</b>		
1.	-	

## Сведения об уточняемых земельных участках

### 1. Сведения о характерных точках границы уточняемого земельного участка с кадастровым номером 29:16:205901:99 :

Система координат МСК-29, зона 2

Зона №2

Обозначение характерных точек границ	Координаты, м				Метод определения координат	Формулы, примененные для расчета средней квадратической погрешности определения координат характерных точек границ (Mt), с подставленными в такие формулы значениями и итоговые (вычисленные) значения Mt, м	Описание закрепления точки
	содержатся в Едином государственном реестре недвижимости		определены в результате выполнения комплексных кадастровых работ				
	X	Y	X	Y			
1	2	3	4	5	6	7	8
						-	
7	637863.93	2517836.33	637864.55	2517835.93	Метод спутниковых геодезических измерений (определений)	$Mt = \sqrt{(m_0^2 + m_1^2)} = \sqrt{(0,10^2 + 0^2)} = 0,10$	-
1	637877.66	2517850.50	637878.04	2517849.94	Метод спутниковых геодезических измерений (определений)	$Mt = \sqrt{(m_0^2 + m_1^2)} = \sqrt{(0,10^2 + 0^2)} = 0,10$	-
2	637855.96	2517871.36	637856.01	2517871.02	Метод спутниковых геодезических измерений (определений)	$Mt = \sqrt{(m_0^2 + m_1^2)} = \sqrt{(0,10^2 + 0^2)} = 0,10$	-
3	637849.08	2517864.08	637849.69	2517864.02	Метод спутниковых геодезических измерений (определений)	$Mt = \sqrt{(m_0^2 + m_1^2)} = \sqrt{(0,10^2 + 0^2)} = 0,10$	-
4	637827.39	2517884.83	637828.21	2517885.54	Метод спутниковых геодезических измерений (определений)	$Mt = \sqrt{(m_0^2 + m_1^2)} = \sqrt{(0,10^2 + 0^2)} = 0,10$	-
5	637820.52	2517877.75	637821.33	2517878.01	Метод спутниковых геодезических измерений (определений)	$Mt = \sqrt{(m_0^2 + m_1^2)} = \sqrt{(0,10^2 + 0^2)} = 0,10$	-
6	637842.23	2517857.04	-	-	Метод спутниковых геодезических измерений (определений)	$Mt = \sqrt{(m_0^2 + m_1^2)} = \sqrt{(0,10^2 + 0^2)} = 0,10$	-
7	637863.93	2517836.33	637864.55	2517835.93	Метод спутниковых геодезических измерений (определений)	$Mt = \sqrt{(m_0^2 + m_1^2)} = \sqrt{(0,10^2 + 0^2)} = 0,10$	-

<b>2. Сведения о частях границ уточняемого земельного участка с кадастровым номером 29:16:205901:99 :</b>				
Обозначение части границ		Горизонтальное проложение (S), м	Описание прохождения части границ	Сведения о согласовании местоположения границ (согласовано/спорное)
от т.	до т.			
1	2	3	4	5
7	1	19.45	-	Согласовано
1	2	30.49	-	Согласовано
2	3	9.43	-	Согласовано
3	4	30.41	-	Согласовано
4	5	10.20	-	Согласовано
5	7	60.32	-	Согласовано
<b>3. Сведения о характеристиках уточняемого земельного участка с кадастровым номером 29:16:205901:99 :</b>				
№ п/п	Наименование характеристики земельного участка	Значение характеристики		
1	2	3		
1.	Адрес земельного участка	-		
1.1.	Сведения о местоположении земельного участка (при отсутствии адреса) в структурированном в соответствии с федеральной информационной адресной системой виде	-		
1.2.	Дополнительные сведения о местоположении земельного участка	-		
2.	Площадь земельного участка ± величина погрешности определения (вычисления) площади (P ± ΔP), м <sup>2</sup>	887 ± 10		
3.	Формула, примененная для вычисления предельной погрешности определения площади земельного участка, с подставленными значениями и итоговые (вычисленные) значения (ΔP), м <sup>2</sup>	$\Delta P = \pm 3.5 \times M_t \times \sqrt{P} = \pm 3.5 \times 0.10 \times \sqrt{887} = \pm 10$		
4.	Площадь земельного участка согласно сведениям Единого государственного реестра недвижимости (P <sub>кад</sub> ), м <sup>2</sup>	900		
5.	Оценка расхождения P и P <sub>кад</sub> (P - P <sub>кад</sub> ), м <sup>2</sup>	13		
6.	Предельные минимальный и максимальный размеры земельного участка (P <sub>мин</sub> и P <sub>макс</sub> ), м <sup>2</sup>	400 2000		
7.	Вид (виды) разрешенного использования	-		
7.1.	Дополнительные сведения об использовании земельного участка	-		
8.	Кадастровый или иной государственный учетный номер (инвентарный) здания, сооружения, объекта незавершенного строительства, расположенного на земельном участке	-		
9.	Сведения о земельных участках (землях общего пользования, территории общего пользования), посредством которых обеспечивается доступ	29:16:205901:347		
10.	Иные сведения	-		
<b>4. Пояснения к сведениям об уточняемом земельном участке с кадастровым номером 29:16:205901:99 :</b>				
1.	-			

## Сведения об уточняемых земельных участках

### 1. Сведения о характерных точках границы уточняемого земельного участка с кадастровым номером 29:16:205901:100 :

Система координат МСК-29, зона 2

Зона №2

Обозначение характерных точек границ	Координаты, м				Метод определения координат	Формулы, примененные для расчета средней квадратической погрешности определения координат характерных точек границ (Mt), с подставленными в такие формулы значениями и итоговые (вычисленные) значения Mt, м	Описание закрепления точки
	содержатся в Едином государственном реестре недвижимости		определены в результате выполнения комплексных кадастровых работ				
	X	Y	X	Y			
1	2	3	4	5	6	7	8
						-	
2	637906.71	2517782.49	637906.87	2517782.61	Метод спутниковых геодезических измерений (определений)	$Mt = \sqrt{(m_0^2 + m_1^2)} = \sqrt{(0,10^2 + 0^2)} = 0,10$	-
5	637913.17	2517790.21	637914.10	2517790.54	Метод спутниковых геодезических измерений (определений)	$Mt = \sqrt{(m_0^2 + m_1^2)} = \sqrt{(0,10^2 + 0^2)} = 0,10$	-
6	637891.97	2517809.91	637891.97	2517809.91	Метод спутниковых геодезических измерений (определений)	$Mt = \sqrt{(m_0^2 + m_1^2)} = \sqrt{(0,10^2 + 0^2)} = 0,10$	-
7	637868.71	2517831.88	637868.60	2517831.48	Метод спутниковых геодезических измерений (определений)	$Mt = \sqrt{(m_0^2 + m_1^2)} = \sqrt{(0,10^2 + 0^2)} = 0,10$	-
1	637854.78	2517817.34	637854.14	2517817.10	Метод спутниковых геодезических измерений (определений)	$Mt = \sqrt{(m_0^2 + m_1^2)} = \sqrt{(0,10^2 + 0^2)} = 0,10$	-
4	637877.27	2517795.08	637876.80	2517794.94	Метод спутниковых геодезических измерений (определений)	$Mt = \sqrt{(m_0^2 + m_1^2)} = \sqrt{(0,10^2 + 0^2)} = 0,10$	-
3	637884.31	2517802.22	637884.22	2517802.13	Метод спутниковых геодезических измерений (определений)	$Mt = \sqrt{(m_0^2 + m_1^2)} = \sqrt{(0,10^2 + 0^2)} = 0,10$	-
2	637906.71	2517782.49	637906.87	2517782.61	Метод спутниковых геодезических измерений (определений)	$Mt = \sqrt{(m_0^2 + m_1^2)} = \sqrt{(0,10^2 + 0^2)} = 0,10$	-



<b>2. Сведения о частях границ уточняемого земельного участка с кадастровым номером 29:16:205901:100 :</b>				
Обозначение части границ		Горизонтальное проложение (S), м	Описание прохождения части границ	Сведения о согласовании местоположения границ (согласовано/спорное)
от т.	до т.			
1	2	3	4	5
2	5	10.73	-	Согласовано
5	6	29.41	-	Согласовано
6	7	31.80	-	Согласовано
7	1	20.39	-	Согласовано
1	4	31.69	-	Согласовано
4	3	10.33	-	Согласовано
3	2	29.90	-	Согласовано
<b>3. Сведения о характеристиках уточняемого земельного участка с кадастровым номером 29:16:205901:100 :</b>				
№ п/п	Наименование характеристики земельного участка		Значение характеристики	
1	2		3	
1.	Адрес земельного участка		-	
1.1.	Сведения о местоположении земельного участка (при отсутствии адреса) в структурированном в соответствии с федеральной информационной адресной системой виде		-	
1.2.	Дополнительные сведения о местоположении земельного участка		-	
2.	Площадь земельного участка ± величина погрешности определения (вычисления) площади (P ± ΔP), м <sup>2</sup>		984 ± 11	
3.	Формула, примененная для вычисления предельной погрешности определения площади земельного участка, с подставленными значениями и итоговые (вычисленные) значения (ΔP), м <sup>2</sup>		$\Delta P = \pm 3.5 \times M_t \times \sqrt{P} = \pm 3.5 \times 0.10 \times \sqrt{984} = \pm 11$	
4.	Площадь земельного участка согласно сведениям Единого государственного реестра недвижимости (P <sub>кад</sub> ), м <sup>2</sup>		920	
5.	Оценка расхождения P и P <sub>кад</sub> (P - P <sub>кад</sub> ), м <sup>2</sup>		64	
6.	Предельные минимальный и максимальный размеры земельного участка (P <sub>мин</sub> и P <sub>макс</sub> ), м <sup>2</sup>		400 2000	
7.	Вид (виды) разрешенного использования		-	
7.1.	Дополнительные сведения об использовании земельного участка		-	
8.	Кадастровый или иной государственный учетный номер (инвентарный) здания, сооружения, объекта незавершенного строительства, расположенного на земельном участке		-	
9.	Сведения о земельных участках (землях общего пользования, территории общего пользования), посредством которых обеспечивается доступ		29:16:205901:347	
10.	Иные сведения		-	
<b>4. Пояснения к сведениям об уточняемом земельном участке с кадастровым номером 29:16:205901:100 :</b>				
1.	-			

## Сведения об уточняемых земельных участках

### 1. Сведения о характерных точках границы уточняемого земельного участка с кадастровым номером 29:16:205901:101 :

Система координат МСК-29, зона 2

Зона №2

Обозначение характерных точек границ	Координаты, м				Метод определения координат	Формулы, примененные для расчета средней квадратической погрешности определения координат характерных точек границ (Mt), с подставленными в такие формулы значениями и итоговые (вычисленные) значения Mt, м	Описание закрепления точки
	содержатся в Едином государственном реестре недвижимости		определены в результате выполнения комплексных кадастровых работ				
	X	Y	X	Y			
1	2	3	4	5	6	7	8
						-	
1	637850.32	2517821.32	637850.67	2517821.34	Метод спутниковых геодезических измерений (определений)	$Mt = \sqrt{(m_0^2 + m_1^2)} = \sqrt{(0,10^2 + 0^2)} = 0,10$	-
7	637863.93	2517836.33	637864.55	2517835.93	Метод спутниковых геодезических измерений (определений)	$Mt = \sqrt{(m_0^2 + m_1^2)} = \sqrt{(0,10^2 + 0^2)} = 0,10$	-
6	637842.23	2517857.04	-	-	Метод спутниковых геодезических измерений (определений)	$Mt = \sqrt{(m_0^2 + m_1^2)} = \sqrt{(0,10^2 + 0^2)} = 0,10$	-
5	637820.52	2517877.75	637821.33	2517878.01	Метод спутниковых геодезических измерений (определений)	$Mt = \sqrt{(m_0^2 + m_1^2)} = \sqrt{(0,10^2 + 0^2)} = 0,10$	-
4	637813.78	2517870.39	637814.77	2517870.48	Метод спутниковых геодезических измерений (определений)	$Mt = \sqrt{(m_0^2 + m_1^2)} = \sqrt{(0,10^2 + 0^2)} = 0,10$	-
3	637834.87	2517849.05	637835.95	2517849.97	Метод спутниковых геодезических измерений (определений)	$Mt = \sqrt{(m_0^2 + m_1^2)} = \sqrt{(0,10^2 + 0^2)} = 0,10$	-
2	637828.26	2517841.56	637829.22	2517842.32	Метод спутниковых геодезических измерений (определений)	$Mt = \sqrt{(m_0^2 + m_1^2)} = \sqrt{(0,10^2 + 0^2)} = 0,10$	-
1	637850.32	2517821.32	637850.67	2517821.34	Метод спутниковых геодезических измерений (определений)	$Mt = \sqrt{(m_0^2 + m_1^2)} = \sqrt{(0,10^2 + 0^2)} = 0,10$	-

<b>2. Сведения о частях границ уточняемого земельного участка с кадастровым номером 29:16:205901:101 :</b>				
Обозначение части границ		Горизонтальное проложение (S), м	Описание прохождения части границ	Сведения о согласовании местоположения границ (согласовано/спорное)
от т.	до т.			
1	2	3	4	5
1	7	20.14	-	Согласовано
7	5	60.32	-	Согласовано
5	4	9.99	-	Согласовано
4	3	29.48	-	Согласовано
3	2	10.19	-	Согласовано
2	1	30.00	-	Согласовано
<b>3. Сведения о характеристиках уточняемого земельного участка с кадастровым номером 29:16:205901:101 :</b>				
№ п/п	Наименование характеристики земельного участка		Значение характеристики	
1	2		3	
1.	Адрес земельного участка		-	
1.1.	Сведения о местоположении земельного участка (при отсутствии адреса) в структурированном в соответствии с федеральной информационной адресной системой виде		-	
1.2.	Дополнительные сведения о местоположении земельного участка		-	
2.	Площадь земельного участка ± величина погрешности определения (вычисления) площади (P ± ΔP), м <sup>2</sup>		904 ± 11	
3.	Формула, примененная для вычисления предельной погрешности определения площади земельного участка, с подставленными значениями и итоговые (вычисленные) значения (ΔP), м <sup>2</sup>		$\Delta P = \pm 3.5 \times M_t \times \sqrt{P} = \pm 3.5 \times 0.10 \times \sqrt{904} = \pm 11$	
4.	Площадь земельного участка согласно сведениям Единого государственного реестра недвижимости (P <sub>кад</sub> ), м <sup>2</sup>		900	
5.	Оценка расхождения P и P <sub>кад</sub> (P - P <sub>кад</sub> ), м <sup>2</sup>		4	
6.	Предельные минимальный и максимальный размеры земельного участка (P <sub>мин</sub> и P <sub>макс</sub> ), м <sup>2</sup>		400 2000	
7.	Вид (виды) разрешенного использования		-	
7.1.	Дополнительные сведения об использовании земельного участка		-	
8.	Кадастровый или иной государственный учетный номер (инвентарный) здания, сооружения, объекта незавершенного строительства, расположенного на земельном участке		-	
9.	Сведения о земельных участках (землях общего пользования, территории общего пользования), посредством которых обеспечивается доступ		29:16:205901:347	
10.	Иные сведения		-	
<b>4. Пояснения к сведениям об уточняемом земельном участке с кадастровым номером 29:16:205901:101 :</b>				
1.	-			

## Сведения об уточняемых земельных участках

### 1. Сведения о характерных точках границы уточняемого земельного участка с кадастровым номером 29:16:205901:102 :

Система координат МСК-29, зона 2

Зона №2

Обозначение характерных точек границ	Координаты, м				Метод определения координат	Формулы, примененные для расчета средней квадратической погрешности определения координат характерных точек границ (Mt), с подставленными в такие формулы значениями и итоговые (вычисленные) значения Mt, м	Описание закрепления точки
	содержатся в Едином государственном реестре недвижимости		определены в результате выполнения комплексных кадастровых работ				
	X	Y	X	Y			
1	2	3	4	5	6	7	8
						-	
5	637862.83	2517780.92	637862.83	2517780.92	Метод спутниковых геодезических измерений (определений)	$Mt = \sqrt{(m_0^2 + m_1^2)} = \sqrt{(0,10^2 + 0^2)} = 0,10$	-
4	637877.27	2517795.08	637876.80	2517794.94	Метод спутниковых геодезических измерений (определений)	$Mt = \sqrt{(m_0^2 + m_1^2)} = \sqrt{(0,10^2 + 0^2)} = 0,10$	-
1	637854.78	2517817.34	637854.14	2517817.10	Метод спутниковых геодезических измерений (определений)	$Mt = \sqrt{(m_0^2 + m_1^2)} = \sqrt{(0,10^2 + 0^2)} = 0,10$	-
2	637840.69	2517802.97	637840.35	2517803.02	Метод спутниковых геодезических измерений (определений)	$Mt = \sqrt{(m_0^2 + m_1^2)} = \sqrt{(0,10^2 + 0^2)} = 0,10$	-
3	637859.01	2517784.37	637859.01	2517784.37	Метод спутниковых геодезических измерений (определений)	$Mt = \sqrt{(m_0^2 + m_1^2)} = \sqrt{(0,10^2 + 0^2)} = 0,10$	-
5	637862.83	2517780.92	637862.83	2517780.92	Метод спутниковых геодезических измерений (определений)	$Mt = \sqrt{(m_0^2 + m_1^2)} = \sqrt{(0,10^2 + 0^2)} = 0,10$	-

### 2. Сведения о частях границ уточняемого земельного участка с кадастровым номером 29:16:205901:102 :

Обозначение части границ		Горизонтальное проложение (S), м	Описание прохождения части границ	Сведения о согласовании местоположения границ (согласовано/спорное)
от т.	до т.			
1	2	3	4	5
5	4	19.79	-	Согласовано
4	1	31.69	-	Согласовано
1	2	19.71	-	Согласовано
2	3	26.38	-	Согласовано
3	5	5.15	-	Согласовано

<b>3. Сведения о характеристиках уточняемого земельного участка с кадастровым номером 29:16:205901:102 :</b>		
<b>№ п/п</b>	<b>Наименование характеристики земельного участка</b>	<b>Значение характеристики</b>
<b>1</b>	<b>2</b>	<b>3</b>
1.	Адрес земельного участка	-
1.1.	Сведения о местоположении земельного участка (при отсутствии адреса) в структурированном в соответствии с федеральной информационной адресной системой виде	-
1.2.	Дополнительные сведения о местоположении земельного участка	-
2.	Площадь земельного участка ± величина погрешности определения (вычисления) площади ( $P \pm \Delta P$ ), м <sup>2</sup>	628 ± 9
3.	Формула, примененная для вычисления предельной погрешности определения площади земельного участка, с подставленными значениями и итоговые (вычисленные) значения ( $\Delta P$ ), м <sup>2</sup>	$\Delta P = \pm 3.5 \times M_t \times \sqrt{P} = \pm 3.5 \times 0.10 \times \sqrt{628} = \pm 9$
4.	Площадь земельного участка согласно сведениям Единого государственного реестра недвижимости ( $R_{\text{кад}}$ ), м <sup>2</sup>	600
5.	Оценка расхождения $P$ и $R_{\text{кад}}$ ( $P - R_{\text{кад}}$ ), м <sup>2</sup>	28
6.	Предельные минимальный и максимальный размеры земельного участка ( $R_{\text{мин}}$ и $R_{\text{макс}}$ ), м <sup>2</sup>	400 2000
7.	Вид (виды) разрешенного использования	-
7.1.	Дополнительные сведения об использовании земельного участка	-
8.	Кадастровый или иной государственный учетный номер (инвентарный) здания, сооружения, объекта незавершенного строительства, расположенного на земельном участке	-
9.	Сведения о земельных участках (землях общего пользования, территории общего пользования), посредством которых обеспечивается доступ	29:16:205901:347
10.	Иные сведения	-
<b>4. Пояснения к сведениям об уточняемом земельном участке с кадастровым номером 29:16:205901:102 :</b>		
1.	-	

## Сведения об уточняемых земельных участках

### 1. Сведения о характерных точках границы уточняемого земельного участка с кадастровым номером 29:16:205901:103 :

Система координат МСК-29, зона 2					Зона №2		
Обозначение характерных точек границ	Координаты, м				Метод определения координат	Формулы, примененные для расчета средней квадратической погрешности определения координат характерных точек границ (Mt), с подставленными в такие формулы значениями и итоговые (вычисленные) значения Mt, м	Описание закрепления точки
	содержатся в Едином государственном реестре недвижимости		определены в результате выполнения комплексных кадастровых работ				
	X	Y	X	Y			
1	2	3	4	5	6	7	8
						-	
3	637831.47	2517802.55	637831.78	2517802.26	Метод спутниковых геодезических измерений (определений)	$Mt = \sqrt{(m_0^2 + m_1^2)} = \sqrt{(0,10^2 + 0^2)} = 0,10$	-
1	637850.32	2517821.32	637850.67	2517821.34	Метод спутниковых геодезических измерений (определений)	$Mt = \sqrt{(m_0^2 + m_1^2)} = \sqrt{(0,10^2 + 0^2)} = 0,10$	-
2	637828.26	2517841.56	637829.22	2517842.32	Метод спутниковых геодезических измерений (определений)	$Mt = \sqrt{(m_0^2 + m_1^2)} = \sqrt{(0,10^2 + 0^2)} = 0,10$	-
7	637815.19	2517828.03	637816.11	2517827.96	Метод спутниковых геодезических измерений (определений)	$Mt = \sqrt{(m_0^2 + m_1^2)} = \sqrt{(0,10^2 + 0^2)} = 0,10$	-
5	637810.77	2517822.96	637810.76	2517822.86	Метод спутниковых геодезических измерений (определений)	$Mt = \sqrt{(m_0^2 + m_1^2)} = \sqrt{(0,10^2 + 0^2)} = 0,10$	-
4	637820.84	2517813.25	637821.32	2517812.29	Метод спутниковых геодезических измерений (определений)	$Mt = \sqrt{(m_0^2 + m_1^2)} = \sqrt{(0,10^2 + 0^2)} = 0,10$	-
3	637831.47	2517802.55	637831.78	2517802.26	Метод спутниковых геодезических измерений (определений)	$Mt = \sqrt{(m_0^2 + m_1^2)} = \sqrt{(0,10^2 + 0^2)} = 0,10$	-

### 2. Сведения о частях границ уточняемого земельного участка с кадастровым номером 29:16:205901:103 :

Обозначение части границ		Горизонтальное проложение (S), м	Описание прохождения части границ	Сведения о согласовании местоположения границ (согласовано/спорное)
от т.	до т.			
1	2	3	4	5
3	1	26.85	-	Согласовано
1	2	30.00	-	Согласовано
2	7	19.44	-	Согласовано

<b>2. Сведения о частях границ уточняемого земельного участка с кадастровым номером 29:16:205901:103 :</b>				
Обозначение части границ		Горизонтальное проложение (S), м	Описание прохождения части границ	Сведения о согласовании местоположения границ (согласовано/спорное)
от т.	до т.			
1	2	3	4	5
7	5	7.39	-	Согласовано
5	4	14.94	-	Согласовано
4	3	14.49	-	Согласовано
<b>3. Сведения о характеристиках уточняемого земельного участка с кадастровым номером 29:16:205901:103 :</b>				
№ п/п	Наименование характеристики земельного участка	Значение характеристики		
1	2	3		
1.	Адрес земельного участка	-		
1.1.	Сведения о местоположении земельного участка (при отсутствии адреса) в структурированном в соответствии с федеральной информационной адресной системой виде	-		
1.2.	Дополнительные сведения о местоположении земельного участка	-		
2.	Площадь земельного участка $\pm$ величина погрешности определения (вычисления) площади ( $P \pm \Delta P$ ), м <sup>2</sup>	795 $\pm$ 10		
3.	Формула, примененная для вычисления предельной погрешности определения площади земельного участка, с подставленными значениями и итоговые (вычисленные) значения ( $\Delta P$ ), м <sup>2</sup>	$\Delta P = \pm 3.5 \times M_t \times \sqrt{P} = \pm 3.5 \times 0.10 \times \sqrt{795} = \pm 10$		
4.	Площадь земельного участка согласно сведениям Единого государственного реестра недвижимости (Ркад), м <sup>2</sup>	798		
5.	Оценка расхождения P и Ркад (P - Ркад), м <sup>2</sup>	3		
6.	Предельные минимальный и максимальный размеры земельного участка (Рмин и Рмакс), м <sup>2</sup>	400 2000		
7.	Вид (виды) разрешенного использования	-		
7.1.	Дополнительные сведения об использовании земельного участка	-		
8.	Кадастровый или иной государственный учетный номер (инвентарный) здания, сооружения, объекта незавершенного строительства, расположенного на земельном участке	29:16:205901:179		
9.	Сведения о земельных участках (землях общего пользования, территории общего пользования), посредством которых обеспечивается доступ	29:16:205901:347		
10.	Иные сведения	-		
<b>4. Пояснения к сведениям об уточняемом земельном участке с кадастровым номером 29:16:205901:103 :</b>				
1.	-			

## Сведения об уточняемых земельных участках

### 1. Сведения о характерных точках границы уточняемого земельного участка с кадастровым номером 29:16:205901:104 :

Система координат МСК-29, зона 2					Зона №2		
Обозначение характерных точек границ	Координаты, м				Метод определения координат	Формулы, примененные для расчета средней квадратической погрешности определения координат характерных точек границ (Mt), с подставленными в такие формулы значениями и итоговые (вычисленные) значения Mt, м	Описание закрепления точки
	содержатся в Едином государственном реестре недвижимости		определены в результате выполнения комплексных кадастровых работ				
	X	Y	X	Y			
1	2	3	4	5	6	7	8
						-	
4	637834.35	2517752.77	637834.35	2517752.77	Метод спутниковых геодезических измерений (определений)	$Mt = \sqrt{(m_0^2 + m_1^2)} = \sqrt{(0,10^2 + 0^2)} = 0,10$	-
3	637849.25	2517766.51	637849.25	2517766.51	Метод спутниковых геодезических измерений (определений)	$Mt = \sqrt{(m_0^2 + m_1^2)} = \sqrt{(0,10^2 + 0^2)} = 0,10$	-
2	637826.68	2517786.49	637826.08	2517788.20	Метод спутниковых геодезических измерений (определений)	$Mt = \sqrt{(m_0^2 + m_1^2)} = \sqrt{(0,10^2 + 0^2)} = 0,10$	-
1	637812.08	2517773.14	637812.26	2517774.33	Метод спутниковых геодезических измерений (определений)	$Mt = \sqrt{(m_0^2 + m_1^2)} = \sqrt{(0,10^2 + 0^2)} = 0,10$	-
н1У	-	-	637833.87	2517753.21	Метод спутниковых геодезических измерений (определений)	$Mt = \sqrt{(m_0^2 + m_1^2)} = \sqrt{(0,10^2 + 0^2)} = 0,10$	-
4	637834.35	2517752.77	637834.35	2517752.77	Метод спутниковых геодезических измерений (определений)	$Mt = \sqrt{(m_0^2 + m_1^2)} = \sqrt{(0,10^2 + 0^2)} = 0,10$	-

### 2. Сведения о частях границ уточняемого земельного участка с кадастровым номером 29:16:205901:104 :

Обозначение части границ		Горизонтальное проложение (S), м	Описание прохождения части границ	Сведения о согласовании местоположения границ (согласовано/спорное)
от т.	до т.			
1	2	3	4	5
4	3	20.27	-	Согласовано
3	2	31.74	-	Согласовано
2	1	19.58	-	Согласовано
1	н1У	30.22	-	Согласовано
н1У	4	0.65	-	Согласовано



<b>3. Сведения о характеристиках уточняемого земельного участка с кадастровым номером 29:16:205901:104 :</b>		
<b>№ п/п</b>	<b>Наименование характеристики земельного участка</b>	<b>Значение характеристики</b>
<b>1</b>	<b>2</b>	<b>3</b>
1.	Адрес земельного участка	-
1.1.	Сведения о местоположении земельного участка (при отсутствии адреса) в структурированном в соответствии с федеральной информационной адресной системой виде	-
1.2.	Дополнительные сведения о местоположении земельного участка	-
2.	Площадь земельного участка $\pm$ величина погрешности определения (вычисления) площади ( $P \pm \Delta P$ ), м <sup>2</sup>	623 $\pm$ 9
3.	Формула, примененная для вычисления предельной погрешности определения площади земельного участка, с подставленными значениями и итоговые (вычисленные) значения ( $\Delta P$ ), м <sup>2</sup>	$\Delta P = \pm 3.5 \times M_t \times \sqrt{P} = \pm 3.5 \times 0.10 \times \sqrt{623} = \pm 9$
4.	Площадь земельного участка согласно сведениям Единого государственного реестра недвижимости ( $R_{\text{кад}}$ ), м <sup>2</sup>	600
5.	Оценка расхождения $P$ и $R_{\text{кад}}$ ( $P - R_{\text{кад}}$ ), м <sup>2</sup>	23
6.	Предельные минимальный и максимальный размеры земельного участка ( $R_{\text{мин}}$ и $R_{\text{макс}}$ ), м <sup>2</sup>	400 2000
7.	Вид (виды) разрешенного использования	-
7.1.	Дополнительные сведения об использовании земельного участка	-
8.	Кадастровый или иной государственный учетный номер (инвентарный) здания, сооружения, объекта незавершенного строительства, расположенного на земельном участке	-
9.	Сведения о земельных участках (землях общего пользования, территории общего пользования), посредством которых обеспечивается доступ	29:16:205901:347
10.	Иные сведения	-
<b>4. Пояснения к сведениям об уточняемом земельном участке с кадастровым номером 29:16:205901:104 :</b>		
1.	-	

## Сведения об уточняемых земельных участках

### 1. Сведения о характерных точках границы уточняемого земельного участка с кадастровым номером 29:16:205901:105 :

Система координат МСК-29, зона 2					Зона №2		
Обозначение характерных точек границ	Координаты, м				Метод определения координат	Формулы, примененные для расчета средней квадратической погрешности определения координат характерных точек границ (Mt), с подставленными в такие формулы значениями и итоговые (вычисленные) значения Mt, м	Описание закрепления точки
	содержатся в Едином государственном реестре недвижимости		определены в результате выполнения комплексных кадастровых работ				
	X	Y	X	Y			
1	2	3	4	5	6	7	8
						-	
5	637808.78	2517778.84	637808.86	2517778.34	Метод спутниковых геодезических измерений (определений)	$Mt = \sqrt{(m_0^2 + m_1^2)} = \sqrt{(0,10^2 + 0^2)} = 0,10$	-
3	637831.47	2517802.55	637831.78	2517802.26	Метод спутниковых геодезических измерений (определений)	$Mt = \sqrt{(m_0^2 + m_1^2)} = \sqrt{(0,10^2 + 0^2)} = 0,10$	-
4	637820.84	2517813.25	637821.32	2517812.29	Метод спутниковых геодезических измерений (определений)	$Mt = \sqrt{(m_0^2 + m_1^2)} = \sqrt{(0,10^2 + 0^2)} = 0,10$	-
6	637812.04	2517803.14	637812.21	2517803.01	Метод спутниковых геодезических измерений (определений)	$Mt = \sqrt{(m_0^2 + m_1^2)} = \sqrt{(0,10^2 + 0^2)} = 0,10$	-
2	637801.01	2517813.44	637801.23	2517813.37	Метод спутниковых геодезических измерений (определений)	$Mt = \sqrt{(m_0^2 + m_1^2)} = \sqrt{(0,10^2 + 0^2)} = 0,10$	-
1	637787.27	2517799.48	637787.56	2517799.49	Метод спутниковых геодезических измерений (определений)	$Mt = \sqrt{(m_0^2 + m_1^2)} = \sqrt{(0,10^2 + 0^2)} = 0,10$	-
5	637808.78	2517778.84	637808.86	2517778.34	Метод спутниковых геодезических измерений (определений)	$Mt = \sqrt{(m_0^2 + m_1^2)} = \sqrt{(0,10^2 + 0^2)} = 0,10$	-

### 2. Сведения о частях границ уточняемого земельного участка с кадастровым номером 29:16:205901:105 :

Обозначение части границ		Горизонтальное проложение (S), м	Описание прохождения части границ	Сведения о согласовании местоположения границ (согласовано/спорное)
от т.	до т.			
1	2	3	4	5
5	3	33.13	-	Согласовано
3	4	14.49	-	Согласовано
4	6	13.00	-	Согласовано

<b>2. Сведения о частях границ уточняемого земельного участка с кадастровым номером 29:16:205901:105 :</b>				
Обозначение части границ		Горизонтальное проложение (S), м	Описание прохождения части границ	Сведения о согласовании местоположения границ (согласовано/спорное)
от т.	до т.			
1	2	3	4	5
6	2	15.10	-	Согласовано
2	1	19.48	-	Согласовано
1	5	30.02	-	Согласовано
<b>3. Сведения о характеристиках уточняемого земельного участка с кадастровым номером 29:16:205901:105 :</b>				
№ п/п	Наименование характеристики земельного участка		Значение характеристики	
1	2		3	
1.	Адрес земельного участка		-	
1.1.	Сведения о местоположении земельного участка (при отсутствии адреса) в структурированном в соответствии с федеральной информационной адресной системой виде		-	
1.2.	Дополнительные сведения о местоположении земельного участка		-	
2.	Площадь земельного участка $\pm$ величина погрешности определения (вычисления) площади ( $P \pm \Delta P$ ), м <sup>2</sup>		782 $\pm$ 10	
3.	Формула, примененная для вычисления предельной погрешности определения площади земельного участка, с подставленными значениями и итоговые (вычисленные) значения ( $\Delta P$ ), м <sup>2</sup>		$\Delta P = \pm 3.5 \times M_t \times \sqrt{P} = \pm 3.5 \times 0.10 \times \sqrt{782} = \pm 10$	
4.	Площадь земельного участка согласно сведениям Единого государственного реестра недвижимости (Ркад), м <sup>2</sup>		785	
5.	Оценка расхождения Р и Ркад ( $P - P_{кад}$ ), м <sup>2</sup>		3	
6.	Предельные минимальный и максимальный размеры земельного участка ( $P_{мин}$ и $P_{макс}$ ), м <sup>2</sup>		400 2000	
7.	Вид (виды) разрешенного использования		-	
7.1.	Дополнительные сведения об использовании земельного участка		-	
8.	Кадастровый или иной государственный учетный номер (инвентарный) здания, сооружения, объекта незавершенного строительства, расположенного на земельном участке		29:16:205901:300	
9.	Сведения о земельных участках (землях общего пользования, территории общего пользования), посредством которых обеспечивается доступ		29:16:205901:347	
10.	Иные сведения		-	
<b>4. Пояснения к сведениям об уточняемом земельном участке с кадастровым номером 29:16:205901:105 :</b>				
1.	-			

## Сведения об уточняемых земельных участках

### 1. Сведения о характерных точках границы уточняемого земельного участка с кадастровым номером 29:16:205901:106 :

Система координат МСК-29, зона 2					Зона №2		
Обозначение характерных точек границ	Координаты, м				Метод определения координат	Формулы, примененные для расчета средней квадратической погрешности определения координат характерных точек границ (Mt), с подставленными в такие формулы значениями и итоговые (вычисленные) значения Mt, м	Описание закрепления точки
	содержатся в Едином государственном реестре недвижимости		определены в результате выполнения комплексных кадастровых работ				
	X	Y	X	Y			
1	2	3	4	5	6	7	8
						-	
4	637808.37	2517723.01	637808.66	2517722.76	Метод спутниковых геодезических измерений (определений)	$Mt = \sqrt{(m_0^2 + m_1^2)} = \sqrt{(0,10^2 + 0^2)} = 0,10$	-
3	637821.31	2517738.26	637821.08	2517738.35	Метод спутниковых геодезических измерений (определений)	$Mt = \sqrt{(m_0^2 + m_1^2)} = \sqrt{(0,10^2 + 0^2)} = 0,10$	-
2	637799.36	2517758.83	637799.09	2517759.57	Метод спутниковых геодезических измерений (определений)	$Mt = \sqrt{(m_0^2 + m_1^2)} = \sqrt{(0,10^2 + 0^2)} = 0,10$	-
1	637786.62	2517743.46	637786.32	2517744.10	Метод спутниковых геодезических измерений (определений)	$Mt = \sqrt{(m_0^2 + m_1^2)} = \sqrt{(0,10^2 + 0^2)} = 0,10$	-
4	637808.37	2517723.01	637808.66	2517722.76	Метод спутниковых геодезических измерений (определений)	$Mt = \sqrt{(m_0^2 + m_1^2)} = \sqrt{(0,10^2 + 0^2)} = 0,10$	-

### 2. Сведения о частях границ уточняемого земельного участка с кадастровым номером 29:16:205901:106 :

Обозначение части границ		Горизонтальное проложение (S), м	Описание прохождения части границ	Сведения о согласовании местоположения границ (согласовано/спорное)
от т.	до т.			
1	2	3	4	5
4	3	19.93	-	Согласовано
3	2	30.56	-	Согласовано
2	1	20.06	-	Согласовано
1	4	30.89	-	Согласовано

### 3. Сведения о характеристиках уточняемого земельного участка с кадастровым номером 29:16:205901:106 :

№ п/п	Наименование характеристики земельного участка	Значение характеристики
1	2	3
1.	Адрес земельного участка	-

<b>3. Сведения о характеристиках уточняемого земельного участка с кадастровым номером 29:16:205901:106 :</b>		
<b>№ п/п</b>	<b>Наименование характеристики земельного участка</b>	<b>Значение характеристики</b>
<b>1</b>	<b>2</b>	<b>3</b>
1.1.	Сведения о местоположении земельного участка (при отсутствии адреса) в структурированном в соответствии с федеральной информационной адресной системой виде	-
1.2.	Дополнительные сведения о местоположении земельного участка	-
2.	Площадь земельного участка ± величина погрешности определения (вычисления) площади ( $P \pm \Delta P$ ), м <sup>2</sup>	612 ± 9
3.	Формула, примененная для вычисления предельной погрешности определения площади земельного участка, с подставленными значениями и итоговые (вычисленные) значения ( $\Delta P$ ), м <sup>2</sup>	$\Delta P = \pm 3.5 \times M_t \times \sqrt{P} = \pm 3.5 \times 0.10 \times \sqrt{612} = \pm 9$
4.	Площадь земельного участка согласно сведениям Единого государственного реестра недвижимости ( $R_{\text{кад}}$ ), м <sup>2</sup>	600
5.	Оценка расхождения $P$ и $R_{\text{кад}}$ ( $P - R_{\text{кад}}$ ), м <sup>2</sup>	12
6.	Предельные минимальный и максимальный размеры земельного участка ( $R_{\text{мин}}$ и $R_{\text{макс}}$ ), м <sup>2</sup>	400 2000
7.	Вид (виды) разрешенного использования	-
7.1.	Дополнительные сведения об использовании земельного участка	-
8.	Кадастровый или иной государственный учетный номер (инвентарный) здания, сооружения, объекта незавершенного строительства, расположенного на земельном участке	-
9.	Сведения о земельных участках (землях общего пользования, территории общего пользования), посредством которых обеспечивается доступ	29:16:205901:347
10.	Иные сведения	-
<b>4. Пояснения к сведениям об уточняемом земельном участке с кадастровым номером 29:16:205901:106 :</b>		
1.	-	

## Сведения об уточняемых земельных участках

### 1. Сведения о характерных точках границы уточняемого земельного участка с кадастровым номером 29:16:205901:109 :

Система координат МСК-29, зона 2					Зона №2		
Обозначение характерных точек границ	Координаты, м				Метод определения координат	Формулы, примененные для расчета средней квадратической погрешности определения координат характерных точек границ (Mt), с подставленными в такие формулы значениями и итоговые (вычисленные) значения Mt, м	Описание закрепления точки
	содержатся в Едином государственном реестре недвижимости		определены в результате выполнения комплексных кадастровых работ				
	X	Y	X	Y			
1	2	3	4	5	6	7	8
						-	
3	637765.78	2517678.41	637766.03	2517678.13	Метод спутниковых геодезических измерений (определений)	$Mt = \sqrt{(m_0^2 + m_1^2)} = \sqrt{(0,10^2 + 0^2)} = 0,10$	-
4	637779.40	2517693.14	637779.57	2517693.22	Метод спутниковых геодезических измерений (определений)	$Mt = \sqrt{(m_0^2 + m_1^2)} = \sqrt{(0,10^2 + 0^2)} = 0,10$	-
1	637760.01	2517713.97	637759.79	2517714.25	Метод спутниковых геодезических измерений (определений)	$Mt = \sqrt{(m_0^2 + m_1^2)} = \sqrt{(0,10^2 + 0^2)} = 0,10$	-
2	637745.81	2517700.46	637745.82	2517699.90	Метод спутниковых геодезических измерений (определений)	$Mt = \sqrt{(m_0^2 + m_1^2)} = \sqrt{(0,10^2 + 0^2)} = 0,10$	-
3	637765.78	2517678.41	637766.03	2517678.13	Метод спутниковых геодезических измерений (определений)	$Mt = \sqrt{(m_0^2 + m_1^2)} = \sqrt{(0,10^2 + 0^2)} = 0,10$	-

### 2. Сведения о частях границ уточняемого земельного участка с кадастровым номером 29:16:205901:109 :

Обозначение части границ		Горизонтальное проложение (S), м	Описание прохождения части границ	Сведения о согласовании местоположения границ (согласовано/спорное)
от т.	до т.			
1	2	3	4	5
3	4	20.27	-	Согласовано
4	1	28.87	-	Согласовано
1	2	20.03	-	Согласовано
2	3	29.70	-	Согласовано

### 3. Сведения о характеристиках уточняемого земельного участка с кадастровым номером 29:16:205901:109 :

№ п/п	Наименование характеристики земельного участка	Значение характеристики
1	2	3
1.	Адрес земельного участка	-

<b>3. Сведения о характеристиках уточняемого земельного участка с кадастровым номером 29:16:205901:109 :</b>		
<b>№ п/п</b>	<b>Наименование характеристики земельного участка</b>	<b>Значение характеристики</b>
<b>1</b>	<b>2</b>	<b>3</b>
1.1.	Сведения о местоположении земельного участка (при отсутствии адреса) в структурированном в соответствии с федеральной информационной адресной системой виде	-
1.2.	Дополнительные сведения о местоположении земельного участка	-
2.	Площадь земельного участка ± величина погрешности определения (вычисления) площади ( $P \pm \Delta P$ ), м <sup>2</sup>	589 ± 8
3.	Формула, примененная для вычисления предельной погрешности определения площади земельного участка, с подставленными значениями и итоговые (вычисленные) значения ( $\Delta P$ ), м <sup>2</sup>	$\Delta P = \pm 3.5 \times M_t \times \sqrt{P} = \pm 3.5 \times 0.10 \times \sqrt{589} = \pm 8$
4.	Площадь земельного участка согласно сведениям Единого государственного реестра недвижимости ( $R_{\text{кад}}$ ), м <sup>2</sup>	600
5.	Оценка расхождения $P$ и $R_{\text{кад}}$ ( $P - R_{\text{кад}}$ ), м <sup>2</sup>	11
6.	Предельные минимальный и максимальный размеры земельного участка ( $R_{\text{мин}}$ и $R_{\text{макс}}$ ), м <sup>2</sup>	400 2000
7.	Вид (виды) разрешенного использования	-
7.1.	Дополнительные сведения об использовании земельного участка	-
8.	Кадастровый или иной государственный учетный номер (инвентарный) здания, сооружения, объекта незавершенного строительства, расположенного на земельном участке	-
9.	Сведения о земельных участках (землях общего пользования, территории общего пользования), посредством которых обеспечивается доступ	29:16:205901:347
10.	Иные сведения	-
<b>4. Пояснения к сведениям об уточняемом земельном участке с кадастровым номером 29:16:205901:109 :</b>		
1.	-	

## Сведения об уточняемых земельных участках

### 1. Сведения о характерных точках границы уточняемого земельного участка с кадастровым номером 29:16:205901:110 :

Система координат МСК-29, зона 2					Зона №2		
Обозначение характерных точек границ	Координаты, м				Метод определения координат	Формулы, примененные для расчета средней квадратической погрешности определения координат характерных точек границ (Mt), с подставленными в такие формулы значениями и итоговые (вычисленные) значения Mt, м	Описание закрепления точки
	содержатся в Едином государственном реестре недвижимости		определены в результате выполнения комплексных кадастровых работ				
	X	Y	X	Y			
1	2	3	4	5	6	7	8
						-	
2	637741.49	2517703.73	637738.53	2517701.79	Метод спутниковых геодезических измерений (определений)	$Mt = \sqrt{(m0^2 + m1^2)} = \sqrt{(0,10^2 + 0^2)} = 0,10$	-
1	637754.87	2517718.72	637755.23	2517718.47	Метод спутниковых геодезических измерений (определений)	$Mt = \sqrt{(m0^2 + m1^2)} = \sqrt{(0,10^2 + 0^2)} = 0,10$	-
5	637733.05	2517739.55	637733.17	2517739.45	Метод спутниковых геодезических измерений (определений)	$Mt = \sqrt{(m0^2 + m1^2)} = \sqrt{(0,10^2 + 0^2)} = 0,10$	-
n1Y	-	-	637732.04	2517740.46	Метод спутниковых геодезических измерений (определений)	$Mt = \sqrt{(m0^2 + m1^2)} = \sqrt{(0,10^2 + 0^2)} = 0,10$	-
4	637724.19	2517729.58	637721.49	2517728.64	Метод спутниковых геодезических измерений (определений)	$Mt = \sqrt{(m0^2 + m1^2)} = \sqrt{(0,10^2 + 0^2)} = 0,10$	-
3	637719.54	2517724.34	637719.85	2517727.18	Метод спутниковых геодезических измерений (определений)	$Mt = \sqrt{(m0^2 + m1^2)} = \sqrt{(0,10^2 + 0^2)} = 0,10$	-
2	637741.49	2517703.73	637738.53	2517701.79	Метод спутниковых геодезических измерений (определений)	$Mt = \sqrt{(m0^2 + m1^2)} = \sqrt{(0,10^2 + 0^2)} = 0,10$	-

### 2. Сведения о частях границ уточняемого земельного участка с кадастровым номером 29:16:205901:110 :

Обозначение части границ		Горизонтальное проложение (S), м	Описание прохождения части границ	Сведения о согласовании местоположения границ (согласовано/спорное)
от т.	до т.			
1	2	3	4	5
2	1	23.60	-	Согласовано
1	5	30.44	-	Согласовано
5	n1Y	1.52	-	Согласовано



**2. Сведения о частях границ уточняемого земельного участка с кадастровым номером 29:16:205901:110 :**

Обозначение части границ		Горизонтальное проложение (S), м	Описание прохождения части границ	Сведения о согласовании местоположения границ (согласовано/спорное)
от т.	до т.			
1	2	3	4	5
н1У	4	15.84	-	Согласовано
4	3	2.20	-	Согласовано
3	2	31.52	-	Согласовано

**3. Сведения о характеристиках уточняемого земельного участка с кадастровым номером 29:16:205901:110 :**

№ п/п	Наименование характеристики земельного участка	Значение характеристики
1	2	3
1.	Адрес земельного участка	-
1.1.	Сведения о местоположении земельного участка (при отсутствии адреса) в структурированном в соответствии с федеральной информационной адресной системой виде	-
1.2.	Дополнительные сведения о местоположении земельного участка	-
2.	Площадь земельного участка ± величина погрешности определения (вычисления) площади (P ± ΔP), м <sup>2</sup>	655 ± 9
3.	Формула, примененная для вычисления предельной погрешности определения площади земельного участка, с подставленными значениями и итоговые (вычисленные) значения (ΔP), м <sup>2</sup>	$\Delta P = \pm 3.5 \times M_t \times \sqrt{P} = \pm 3.5 \times 0.10 \times \sqrt{655} = \pm 9$
4.	Площадь земельного участка согласно сведениям Единого государственного реестра недвижимости (P <sub>кад</sub> ), м <sup>2</sup>	600
5.	Оценка расхождения P и P <sub>кад</sub> (P - P <sub>кад</sub> ), м <sup>2</sup>	55
6.	Предельные минимальный и максимальный размеры земельного участка (P <sub>мин</sub> и P <sub>макс</sub> ), м <sup>2</sup>	400 2000
7.	Вид (виды) разрешенного использования	-
7.1.	Дополнительные сведения об использовании земельного участка	-
8.	Кадастровый или иной государственный учетный номер (инвентарный) здания, сооружения, объекта незавершенного строительства, расположенного на земельном участке	-
9.	Сведения о земельных участках (землях общего пользования, территории общего пользования), посредством которых обеспечивается доступ	29:16:205901:347
10.	Иные сведения	-

**4. Пояснения к сведениям об уточняемом земельном участке с кадастровым номером 29:16:205901:110 :**

1.	-
----	---

## Сведения об уточняемых земельных участках

### 1. Сведения о характерных точках границы уточняемого земельного участка с кадастровым номером 29:16:205901:112 :

Система координат МСК-29, зона 2

Зона №2

Обозначение характерных точек границ	Координаты, м				Метод определения координат	Формулы, примененные для расчета средней квадратической погрешности определения координат характерных точек границ (Mt), с подставленными в такие формулы значениями и итоговые (вычисленные) значения Mt, м	Описание закрепления точки
	содержатся в Едином государственном реестре недвижимости		определены в результате выполнения комплексных кадастровых работ				
	X	Y	X	Y			
1	2	3	4	5	6	7	8
						-	
1	637723.25	2517686.52	637723.25	2517686.52	Метод спутниковых геодезических измерений (определений)	$Mt = \sqrt{(m0^2 + m1^2)} = \sqrt{(0,10^2 + 0^2)} = 0,10$	-
2	637741.49	2517703.73	637738.53	2517701.79	Метод спутниковых геодезических измерений (определений)	$Mt = \sqrt{(m0^2 + m1^2)} = \sqrt{(0,10^2 + 0^2)} = 0,10$	-
3	637719.54	2517724.34	637719.85	2517727.18	Метод спутниковых геодезических измерений (определений)	$Mt = \sqrt{(m0^2 + m1^2)} = \sqrt{(0,10^2 + 0^2)} = 0,10$	-
4	637718.74	2517723.59	637717.71	2517729.43	Метод спутниковых геодезических измерений (определений)	$Mt = \sqrt{(m0^2 + m1^2)} = \sqrt{(0,10^2 + 0^2)} = 0,10$	-
n1У	-	-	637699.61	2517709.79	Метод спутниковых геодезических измерений (определений)	$Mt = \sqrt{(m0^2 + m1^2)} = \sqrt{(0,10^2 + 0^2)} = 0,10$	-
5	637701.70	2517707.49	637701.70	2517707.49	Метод спутниковых геодезических измерений (определений)	$Mt = \sqrt{(m0^2 + m1^2)} = \sqrt{(0,10^2 + 0^2)} = 0,10$	-
1	637723.25	2517686.52	637723.25	2517686.52	Метод спутниковых геодезических измерений (определений)	$Mt = \sqrt{(m0^2 + m1^2)} = \sqrt{(0,10^2 + 0^2)} = 0,10$	-

### 2. Сведения о частях границ уточняемого земельного участка с кадастровым номером 29:16:205901:112 :

Обозначение части границ		Горизонтальное проложение (S), м	Описание прохождения части границ	Сведения о согласовании местоположения границ (согласовано/спорное)
от т.	до т.			
1	2	3	4	5
1	2	21.60	-	Согласовано
2	3	31.52	-	Согласовано
3	4	3.11	-	Согласовано

<b>2. Сведения о частях границ уточняемого земельного участка с кадастровым номером 29:16:205901:112 :</b>				
Обозначение части границ		Горизонтальное проложение (S), м	Описание прохождения части границ	Сведения о согласовании местоположения границ (согласовано/спорное)
от т.	до т.			
1	2	3	4	5
4	н1У	26.71	-	Согласовано
н1У	5	3.11	-	Согласовано
5	1	30.07	-	Согласовано
<b>3. Сведения о характеристиках уточняемого земельного участка с кадастровым номером 29:16:205901:112 :</b>				
№ п/п	Наименование характеристики земельного участка		Значение характеристики	
1	2		3	
1.	Адрес земельного участка		-	
1.1.	Сведения о местоположении земельного участка (при отсутствии адреса) в структурированном в соответствии с федеральной информационной адресной системой виде		-	
1.2.	Дополнительные сведения о местоположении земельного участка		-	
2.	Площадь земельного участка ± величина погрешности определения (вычисления) площади (P ± ΔP), м2		822 ± 10	
3.	Формула, примененная для вычисления предельной погрешности определения площади земельного участка, с подставленными значениями и итоговые (вычисленные) значения (ΔP), м2		$\Delta P = \pm 3.5 \times M_t \times \sqrt{P} = \pm 3.5 \times 0.10 \times \sqrt{822} = \pm 10$	
4.	Площадь земельного участка согласно сведениям Единого государственного реестра недвижимости (Pкад), м2		750	
5.	Оценка расхождения P и Pкад (P - Pкад), м2		72	
6.	Предельные минимальный и максимальный размеры земельного участка (Pмин и Pмакс), м2		400 2000	
7.	Вид (виды) разрешенного использования		-	
7.1.	Дополнительные сведения об использовании земельного участка		-	
8.	Кадастровый или иной государственный учетный номер (инвентарный) здания, сооружения, объекта незавершенного строительства, расположенного на земельном участке		-	
9.	Сведения о земельных участках (землях общего пользования, территории общего пользования), посредством которых обеспечивается доступ		29:16:205901:347	
10.	Иные сведения		-	
<b>4. Пояснения к сведениям об уточняемом земельном участке с кадастровым номером 29:16:205901:112 :</b>				
1.	-			

## Сведения об уточняемых земельных участках

### 1. Сведения о характерных точках границы уточняемого земельного участка с кадастровым номером 29:16:205901:119 :

Система координат МСК-29, зона 2					Зона №2		
Обозначение характерных точек границ	Координаты, м				Метод определения координат	Формулы, примененные для расчета средней квадратической погрешности определения координат характерных точек границ (Mt), с подставленными в такие формулы значениями и итоговые (вычисленные) значения Mt, м	Описание закрепления точки
	содержатся в Едином государственном реестре недвижимости		определены в результате выполнения комплексных кадастровых работ				
	X	Y	X	Y			
1	2	3	4	5	6	7	8
						-	
н4У	-	-	637966.83	2517984.44	Метод спутниковых геодезических измерений (определений)	$Mt = \sqrt{(m0^2 + m1^2)} = \sqrt{(0,10^2 + 0^2)} = 0,10$	-
н5У	-	-	637978.66	2517997.66	Метод спутниковых геодезических измерений (определений)	$Mt = \sqrt{(m0^2 + m1^2)} = \sqrt{(0,10^2 + 0^2)} = 0,10$	-
н3У	-	-	637979.81	2517999.03	Метод спутниковых геодезических измерений (определений)	$Mt = \sqrt{(m0^2 + m1^2)} = \sqrt{(0,10^2 + 0^2)} = 0,10$	-
н2У	-	-	637957.15	2518019.14	Метод спутниковых геодезических измерений (определений)	$Mt = \sqrt{(m0^2 + m1^2)} = \sqrt{(0,10^2 + 0^2)} = 0,10$	-
н1У	-	-	637943.31	2518004.66	Метод спутниковых геодезических измерений (определений)	$Mt = \sqrt{(m0^2 + m1^2)} = \sqrt{(0,10^2 + 0^2)} = 0,10$	-
1	638048.46	2518071.42	-	-	Метод спутниковых геодезических измерений (определений)	$Mt = \sqrt{(m0^2 + m1^2)} = \sqrt{(0,10^2 + 0^2)} = 0,10$	-
2	638062.41	2518085.63	-	-	Метод спутниковых геодезических измерений (определений)	$Mt = \sqrt{(m0^2 + m1^2)} = \sqrt{(0,10^2 + 0^2)} = 0,10$	-
3	638040.45	2518106.25	-	-	Метод спутниковых геодезических измерений (определений)	$Mt = \sqrt{(m0^2 + m1^2)} = \sqrt{(0,10^2 + 0^2)} = 0,10$	-
4	638026.38	2518091.81	-	-	Метод спутниковых геодезических измерений (определений)	$Mt = \sqrt{(m0^2 + m1^2)} = \sqrt{(0,10^2 + 0^2)} = 0,10$	-
1	638048.46	2518071.42	-	-	Метод спутниковых геодезических измерений (определений)	$Mt = \sqrt{(m0^2 + m1^2)} = \sqrt{(0,10^2 + 0^2)} = 0,10$	-

1. Сведения о характерных точках границы уточняемого земельного участка с кадастровым номером 29:16:205901:119 :							
Система координат МСК-29, зона 2							Зона № 2
Обозначение характерных точек границ	Координаты, м				Метод определения координат	Формулы, примененные для расчета средней квадратической погрешности определения координат характерных точек границ (Mt), с подставленными в такие формулы значениями и итоговые (вычисленные) значения Mt, м	Описание закрепления точки
	содержатся в Едином государственном реестре недвижимости		определены в результате выполнения комплексных кадастровых работ				
	X	Y	X	Y			
1	2	3	4	5	6	7	8
н4У	-	-	637966.83	2517984.44	Метод спутниковых геодезических измерений (определений)	$Mt = \sqrt{(m0^2 + m1^2)} = \sqrt{(0,10^2 + 0^2)} = 0,10$	-
2. Сведения о частях границ уточняемого земельного участка с кадастровым номером 29:16:205901:119 :							
Обозначение части границ		Горизонтальное проложение (S), м	Описание прохождения части границ	Сведения о согласовании местоположения границ (согласовано/спорное)			
от т.	до т.						
1	2	3	4	5			
н4У	н5У	17.74	-	Согласовано			
н5У	н3У	1.79	-	Согласовано			
н3У	н2У	30.30	-	Согласовано			
н2У	н1У	20.03	-	Согласовано			
н1У	н4У	31.02	-	Согласовано			
3. Сведения о характеристиках уточняемого земельного участка с кадастровым номером 29:16:205901:119 :							
№ п/п	Наименование характеристики земельного участка		Значение характеристики				
1	2		3				
1.	Адрес земельного участка		-				
1.1.	Сведения о местоположении земельного участка (при отсутствии адреса) в структурированном в соответствии с федеральной информационной адресной системой виде		-				
1.2.	Дополнительные сведения о местоположении земельного участка		-				
2.	Площадь земельного участка ± величина погрешности определения (вычисления) площади (P ± ΔP), м2		607 ± 9				
3.	Формула, примененная для вычисления предельной погрешности определения площади земельного участка, с подставленными значениями и итоговые (вычисленные) значения (ΔP), м2		$\Delta P = \pm 3.5 \times Mt \times \sqrt{P} = \pm 3.5 \times 0.10 \times \sqrt{607} = \pm 9$				
4.	Площадь земельного участка согласно сведениям Единого государственного реестра недвижимости (Pкад), м2		600				
5.	Оценка расхождения P и Pкад (P - Pкад), м2		7				
6.	Предельные минимальный и максимальный размеры земельного участка (Pмин и Pмакс), м2		400 2000				
7.	Вид (виды) разрешенного использования		-				

**3. Сведения о характеристиках уточняемого земельного участка с кадастровым номером 29:16:205901:119 :**

<b>№ п/п</b>	<b>Наименование характеристики земельного участка</b>	<b>Значение характеристики</b>
<b>1</b>	<b>2</b>	<b>3</b>
7.1.	Дополнительные сведения об использовании земельного участка	-
8.	Кадастровый или иной государственный учетный номер (инвентарный) здания, сооружения, объекта незавершенного строительства, расположенного на земельном участке	-
9.	Сведения о земельных участках (землях общего пользования, территории общего пользования), посредством которых обеспечивается доступ	29:16:205901:347
10.	Иные сведения	-

**4. Пояснения к сведениям об уточняемом земельном участке с кадастровым номером 29:16:205901:119 :**

1.	-
----	---

## Сведения об уточняемых земельных участках

### 1. Сведения о характерных точках границы уточняемого земельного участка с кадастровым номером 29:16:205901:127 :

Система координат МСК-29, зона 2					Зона №2		
Обозначение характерных точек границ	Координаты, м				Метод определения координат	Формулы, примененные для расчета средней квадратической погрешности определения координат характерных точек границ (Mt), с подставленными в такие формулы значениями и итоговые (вычисленные) значения Mt, м	Описание закрепления точки
	содержатся в Едином государственном реестре недвижимости		определены в результате выполнения комплексных кадастровых работ				
	X	Y	X	Y			
1	2	3	4	5	6	7	8
						-	
н1У	-	-	638048.68	2518070.79	Метод спутниковых геодезических измерений (определений)	$Mt = \sqrt{(m_0^2 + m_1^2)} = \sqrt{(0,10^2 + 0^2)} = 0,10$	-
н2У	-	-	638062.02	2518086.00	Метод спутниковых геодезических измерений (определений)	$Mt = \sqrt{(m_0^2 + m_1^2)} = \sqrt{(0,10^2 + 0^2)} = 0,10$	-
н3У	-	-	638075.24	2518099.27	Метод спутниковых геодезических измерений (определений)	$Mt = \sqrt{(m_0^2 + m_1^2)} = \sqrt{(0,10^2 + 0^2)} = 0,10$	-
н4У	-	-	638067.37	2518106.66	Метод спутниковых геодезических измерений (определений)	$Mt = \sqrt{(m_0^2 + m_1^2)} = \sqrt{(0,10^2 + 0^2)} = 0,10$	-
н5У	-	-	638066.48	2518107.50	Метод спутниковых геодезических измерений (определений)	$Mt = \sqrt{(m_0^2 + m_1^2)} = \sqrt{(0,10^2 + 0^2)} = 0,10$	-
н6У	-	-	638053.16	2518119.81	Метод спутниковых геодезических измерений (определений)	$Mt = \sqrt{(m_0^2 + m_1^2)} = \sqrt{(0,10^2 + 0^2)} = 0,10$	-
н7У	-	-	638025.56	2518091.26	Метод спутниковых геодезических измерений (определений)	$Mt = \sqrt{(m_0^2 + m_1^2)} = \sqrt{(0,10^2 + 0^2)} = 0,10$	-
1	637952.02	2517970.61	-	-	Метод спутниковых геодезических измерений (определений)	$Mt = \sqrt{(m_0^2 + m_1^2)} = \sqrt{(0,10^2 + 0^2)} = 0,10$	-
2	637965.45	2517985.51	-	-	Метод спутниковых геодезических измерений (определений)	$Mt = \sqrt{(m_0^2 + m_1^2)} = \sqrt{(0,10^2 + 0^2)} = 0,10$	-
3	637979.81	2517999.03	-	-	Метод спутниковых геодезических измерений (определений)	$Mt = \sqrt{(m_0^2 + m_1^2)} = \sqrt{(0,10^2 + 0^2)} = 0,10$	-

1. Сведения о характерных точках границы уточняемого земельного участка с кадастровым номером 29:16:205901:127 :							
Система координат МСК-29, зона 2							Зона № 2
Обозначение характерных точек границ	Координаты, м				Метод определения координат	Формулы, примененные для расчета средней квадратической погрешности определения координат характерных точек границ (Mt), с подставленными в такие формулы значениями и итоговые (вычисленные) значения Mt, м	Описание закрепления точки
	содержатся в Едином государственном реестре недвижимости		определены в результате выполнения комплексных кадастровых работ				
	X	Y	X	Y			
1	2	3	4	5	6	7	8
4	637957.15	2518019.14	-	-	Метод спутниковых геодезических измерений (определений)	$Mt = \sqrt{(m0^2 + m1^2)} = \sqrt{(0,10^2 + 0^2)} = 0,10$	-
5	637943.63	2518005.12	-	-	Метод спутниковых геодезических измерений (определений)	$Mt = \sqrt{(m0^2 + m1^2)} = \sqrt{(0,10^2 + 0^2)} = 0,10$	-
6	637930.24	2517990.30	-	-	Метод спутниковых геодезических измерений (определений)	$Mt = \sqrt{(m0^2 + m1^2)} = \sqrt{(0,10^2 + 0^2)} = 0,10$	-
1	637952.02	2517970.61	-	-	Метод спутниковых геодезических измерений (определений)	$Mt = \sqrt{(m0^2 + m1^2)} = \sqrt{(0,10^2 + 0^2)} = 0,10$	-
н1У	-	-	638048.68	2518070.79	Метод спутниковых геодезических измерений (определений)	$Mt = \sqrt{(m0^2 + m1^2)} = \sqrt{(0,10^2 + 0^2)} = 0,10$	-
2. Сведения о частях границ уточняемого земельного участка с кадастровым номером 29:16:205901:127 :							
Обозначение части границ		Горизонтальное проложение (S), м	Описание прохождения части границ	Сведения о согласовании местоположения границ (согласовано/спорное)			
от т.	до т.						
1	2	3	4	5			
н1У	н2У	20.23	-	Согласовано			
н2У	н3У	18.73	-	Согласовано			
н3У	н4У	10.80	-	Согласовано			
н4У	н5У	1.22	-	Согласовано			
н5У	н6У	18.14	-	Согласовано			
н6У	н7У	39.71	-	Согласовано			
н7У	н1У	30.88	-	Согласовано			
3. Сведения о характеристиках уточняемого земельного участка с кадастровым номером 29:16:205901:127 :							
№ п/п	Наименование характеристики земельного участка			Значение характеристики			
1	2			3			
1.	Адрес земельного участка			-			



<b>3. Сведения о характеристиках уточняемого земельного участка с кадастровым номером 29:16:205901:127 :</b>		
<b>№ п/п</b>	<b>Наименование характеристики земельного участка</b>	<b>Значение характеристики</b>
<b>1</b>	<b>2</b>	<b>3</b>
1.1.	Сведения о местоположении земельного участка (при отсутствии адреса) в структурированном в соответствии с федеральной информационной адресной системой виде	-
1.2.	Дополнительные сведения о местоположении земельного участка	-
2.	Площадь земельного участка ± величина погрешности определения (вычисления) площади ( $P \pm \Delta P$ ), м <sup>2</sup>	1189 ± 12
3.	Формула, примененная для вычисления предельной погрешности определения площади земельного участка, с подставленными значениями и итоговые (вычисленные) значения ( $\Delta P$ ), м <sup>2</sup>	$\Delta P = \pm 3.5 \times M_t \times \sqrt{P} = \pm 3.5 \times 0.10 \times \sqrt{1189} = \pm 12$
4.	Площадь земельного участка согласно сведениям Единого государственного реестра недвижимости ( $P_{\text{кад}}$ ), м <sup>2</sup>	1194
5.	Оценка расхождения $P$ и $P_{\text{кад}}$ ( $P - P_{\text{кад}}$ ), м <sup>2</sup>	5
6.	Предельные минимальный и максимальный размеры земельного участка ( $R_{\text{мин}}$ и $R_{\text{макс}}$ ), м <sup>2</sup>	400 2000
7.	Вид (виды) разрешенного использования	-
7.1.	Дополнительные сведения об использовании земельного участка	-
8.	Кадастровый или иной государственный учетный номер (инвентарный) здания, сооружения, объекта незавершенного строительства, расположенного на земельном участке	29:16:205901:172
9.	Сведения о земельных участках (землях общего пользования, территории общего пользования), посредством которых обеспечивается доступ	29:16:205901:347
10.	Иные сведения	-
<b>4. Пояснения к сведениям об уточняемом земельном участке с кадастровым номером 29:16:205901:127 :</b>		
1.	-	

## Сведения об уточняемых земельных участках

### 1. Сведения о характерных точках границы уточняемого земельного участка с кадастровым номером 29:16:205901:132 :

Система координат МСК-29, зона 2					Зона №2		
Обозначение характерных точек границ	Координаты, м				Метод определения координат	Формулы, примененные для расчета средней квадратической погрешности определения координат характерных точек границ (Mt), с подставленными в такие формулы значениями и итоговые (вычисленные) значения Mt, м	Описание закрепления точки
	содержатся в Едином государственном реестре недвижимости		определены в результате выполнения комплексных кадастровых работ				
	X	Y	X	Y			
1	2	3	4	5	6	7	8
						-	
4	637883.61	2517899.56	637884.01	2517899.19	Метод спутниковых геодезических измерений (определений)	$Mt = \sqrt{(m_0^2 + m_1^2)} = \sqrt{(0,10^2 + 0^2)} = 0,10$	-
3	637897.12	2517914.03	637897.87	2517914.86	Метод спутниковых геодезических измерений (определений)	$Mt = \sqrt{(m_0^2 + m_1^2)} = \sqrt{(0,10^2 + 0^2)} = 0,10$	-
1	637876.48	2517935.30	637877.39	2517935.89	Метод спутниковых геодезических измерений (определений)	$Mt = \sqrt{(m_0^2 + m_1^2)} = \sqrt{(0,10^2 + 0^2)} = 0,10$	-
2	637862.21	2517920.25	637862.61	2517921.27	Метод спутниковых геодезических измерений (определений)	$Mt = \sqrt{(m_0^2 + m_1^2)} = \sqrt{(0,10^2 + 0^2)} = 0,10$	-
4	637883.61	2517899.56	637884.01	2517899.19	Метод спутниковых геодезических измерений (определений)	$Mt = \sqrt{(m_0^2 + m_1^2)} = \sqrt{(0,10^2 + 0^2)} = 0,10$	-

### 2. Сведения о частях границ уточняемого земельного участка с кадастровым номером 29:16:205901:132 :

Обозначение части границ		Горизонтальное проложение (S), м	Описание прохождения части границ	Сведения о согласовании местоположения границ (согласовано/спорное)
от т.	до т.			
1	2	3	4	5
4	3	20.92	-	Согласовано
3	1	29.35	-	Согласовано
1	2	20.79	-	Согласовано
2	4	30.75	-	Согласовано

### 3. Сведения о характеристиках уточняемого земельного участка с кадастровым номером 29:16:205901:132 :

№ п/п	Наименование характеристики земельного участка	Значение характеристики
1	2	3
1.	Адрес земельного участка	-

<b>3. Сведения о характеристиках уточняемого земельного участка с кадастровым номером 29:16:205901:132 :</b>		
<b>№ п/п</b>	<b>Наименование характеристики земельного участка</b>	<b>Значение характеристики</b>
<b>1</b>	<b>2</b>	<b>3</b>
1.1.	Сведения о местоположении земельного участка (при отсутствии адреса) в структурированном в соответствии с федеральной информационной адресной системой виде	-
1.2.	Дополнительные сведения о местоположении земельного участка	-
2.	Площадь земельного участка ± величина погрешности определения (вычисления) площади ( $P \pm \Delta P$ ), м <sup>2</sup>	626 ± 9
3.	Формула, примененная для вычисления предельной погрешности определения площади земельного участка, с подставленными значениями и итоговые (вычисленные) значения ( $\Delta P$ ), м <sup>2</sup>	$\Delta P = \pm 3.5 \times M_t \times \sqrt{P} = \pm 3.5 \times 0.10 \times \sqrt{626} = \pm 9$
4.	Площадь земельного участка согласно сведениям Единого государственного реестра недвижимости (Р <sub>кад</sub> ), м <sup>2</sup>	600
5.	Оценка расхождения Р и Р <sub>кад</sub> (Р - Р <sub>кад</sub> ), м <sup>2</sup>	26
6.	Предельные минимальный и максимальный размеры земельного участка (Р <sub>мин</sub> и Р <sub>макс</sub> ), м <sup>2</sup>	400 2000
7.	Вид (виды) разрешенного использования	-
7.1.	Дополнительные сведения об использовании земельного участка	-
8.	Кадастровый или иной государственный учетный номер (инвентарный) здания, сооружения, объекта незавершенного строительства, расположенного на земельном участке	-
9.	Сведения о земельных участках (землях общего пользования, территории общего пользования), посредством которых обеспечивается доступ	29:16:205901:347
10.	Иные сведения	-
<b>4. Пояснения к сведениям об уточняемом земельном участке с кадастровым номером 29:16:205901:132 :</b>		
1.	-	

## Сведения об уточняемых земельных участках

### 1. Сведения о характерных точках границы уточняемого земельного участка с кадастровым номером 29:16:205901:134 :

Система координат МСК-29, зона 2					Зона №2		
Обозначение характерных точек границ	Координаты, м				Метод определения координат	Формулы, примененные для расчета средней квадратической погрешности определения координат характерных точек границ (Mt), с подставленными в такие формулы значениями и итоговые (вычисленные) значения Mt, м	Описание закрепления точки
	содержатся в Едином государственном реестре недвижимости		определены в результате выполнения комплексных кадастровых работ				
	X	Y	X	Y			
1	2	3	4	5	6	7	8
						-	
2	637843.74	2517910.24	637844.25	2517910.45	Метод спутниковых геодезических измерений (определений)	$Mt = \sqrt{(m0^2 + m1^2)} = \sqrt{(0,10^2 + 0^2)} = 0,10$	-
1	637857.34	2517924.69	637857.94	2517924.86	Метод спутниковых геодезических измерений (определений)	$Mt = \sqrt{(m0^2 + m1^2)} = \sqrt{(0,10^2 + 0^2)} = 0,10$	-
4	637835.24	2517945.05	637836.84	2517945.14	Метод спутниковых геодезических измерений (определений)	$Mt = \sqrt{(m0^2 + m1^2)} = \sqrt{(0,10^2 + 0^2)} = 0,10$	-
3	637821.84	2517930.85	637822.14	2517930.46	Метод спутниковых геодезических измерений (определений)	$Mt = \sqrt{(m0^2 + m1^2)} = \sqrt{(0,10^2 + 0^2)} = 0,10$	-
2	637843.74	2517910.24	637844.25	2517910.45	Метод спутниковых геодезических измерений (определений)	$Mt = \sqrt{(m0^2 + m1^2)} = \sqrt{(0,10^2 + 0^2)} = 0,10$	-

### 2. Сведения о частях границ уточняемого земельного участка с кадастровым номером 29:16:205901:134 :

Обозначение части границ		Горизонтальное проложение (S), м	Описание прохождения части границ	Сведения о согласовании местоположения границ (согласовано/спорное)
от т.	до т.			
1	2	3	4	5
2	1	19.88	-	Согласовано
1	4	29.27	-	Согласовано
4	3	20.77	-	Согласовано
3	2	29.82	-	Согласовано

### 3. Сведения о характеристиках уточняемого земельного участка с кадастровым номером 29:16:205901:134 :

№ п/п	Наименование характеристики земельного участка	Значение характеристики
1	2	3
1.	Адрес земельного участка	-

<b>3. Сведения о характеристиках уточняемого земельного участка с кадастровым номером 29:16:205901:134 :</b>		
<b>№ п/п</b>	<b>Наименование характеристики земельного участка</b>	<b>Значение характеристики</b>
<b>1</b>	<b>2</b>	<b>3</b>
1.1.	Сведения о местоположении земельного участка (при отсутствии адреса) в структурированном в соответствии с федеральной информационной адресной системой виде	-
1.2.	Дополнительные сведения о местоположении земельного участка	-
2.	Площадь земельного участка ± величина погрешности определения (вычисления) площади ( $P \pm \Delta P$ ), м <sup>2</sup>	600 ± 9
3.	Формула, примененная для вычисления предельной погрешности определения площади земельного участка, с подставленными значениями и итоговые (вычисленные) значения ( $\Delta P$ ), м <sup>2</sup>	$\Delta P = \pm 3.5 \times M_t \times \sqrt{P} = \pm 3.5 \times 0.10 \times \sqrt{600} = \pm 9$
4.	Площадь земельного участка согласно сведениям Единого государственного реестра недвижимости (Ркад), м <sup>2</sup>	600
5.	Оценка расхождения Р и Ркад (Р - Ркад), м <sup>2</sup>	-
6.	Предельные минимальный и максимальный размеры земельного участка (Рмин и Рмакс), м <sup>2</sup>	400 2000
7.	Вид (виды) разрешенного использования	-
7.1.	Дополнительные сведения об использовании земельного участка	-
8.	Кадастровый или иной государственный учетный номер (инвентарный) здания, сооружения, объекта незавершенного строительства, расположенного на земельном участке	-
9.	Сведения о земельных участках (землях общего пользования, территории общего пользования), посредством которых обеспечивается доступ	29:16:205901:347
10.	Иные сведения	-
<b>4. Пояснения к сведениям об уточняемом земельном участке с кадастровым номером 29:16:205901:134 :</b>		
1.	-	

## Сведения об уточняемых земельных участках

### 1. Сведения о характерных точках границы уточняемого земельного участка с кадастровым номером 29:16:205901:135 :

Система координат МСК-29, зона 2

Зона №2

Обозначение характерных точек границ	Координаты, м				Метод определения координат	Формулы, примененные для расчета средней квадратической погрешности определения координат характерных точек границ (Mt), с подставленными в такие формулы значениями и итоговые (вычисленные) значения Mt, м	Описание закрепления точки
	содержатся в Едином государственном реестре недвижимости		определены в результате выполнения комплексных кадастровых работ				
	X	Y	X	Y			
1	2	3	4	5	6	7	8
						-	
3	637849.08	2517864.08	637849.69	2517864.02	Метод спутниковых геодезических измерений (определений)	$Mt = \sqrt{(m_0^2 + m_1^2)} = \sqrt{(0,10^2 + 0^2)} = 0,10$	-
2	637855.96	2517871.36	637856.01	2517871.02	Метод спутниковых геодезических измерений (определений)	$Mt = \sqrt{(m_0^2 + m_1^2)} = \sqrt{(0,10^2 + 0^2)} = 0,10$	-
5	637870.09	2517885.21	637870.32	2517885.46	Метод спутниковых геодезических измерений (определений)	$Mt = \sqrt{(m_0^2 + m_1^2)} = \sqrt{(0,10^2 + 0^2)} = 0,10$	-
1	637848.46	2517906.01	637848.89	2517906.54	Метод спутниковых геодезических измерений (определений)	$Mt = \sqrt{(m_0^2 + m_1^2)} = \sqrt{(0,10^2 + 0^2)} = 0,10$	-
4	637827.39	2517884.83	637828.21	2517885.54	Метод спутниковых геодезических измерений (определений)	$Mt = \sqrt{(m_0^2 + m_1^2)} = \sqrt{(0,10^2 + 0^2)} = 0,10$	-
3	637849.08	2517864.08	637849.69	2517864.02	Метод спутниковых геодезических измерений (определений)	$Mt = \sqrt{(m_0^2 + m_1^2)} = \sqrt{(0,10^2 + 0^2)} = 0,10$	-

### 2. Сведения о частях границ уточняемого земельного участка с кадастровым номером 29:16:205901:135 :

Обозначение части границ		Горизонтальное проложение (S), м	Описание прохождения части границ	Сведения о согласовании местоположения границ (согласовано/спорное)
от т.	до т.			
1	2	3	4	5
3	2	9.43	-	Согласовано
2	5	20.33	-	Согласовано
5	1	30.06	-	Согласовано
1	4	29.47	-	Согласовано
4	3	30.41	-	Согласовано

<b>3. Сведения о характеристиках уточняемого земельного участка с кадастровым номером 29:16:205901:135 :</b>		
<b>№ п/п</b>	<b>Наименование характеристики земельного участка</b>	<b>Значение характеристики</b>
<b>1</b>	<b>2</b>	<b>3</b>
1.	Адрес земельного участка	-
1.1.	Сведения о местоположении земельного участка (при отсутствии адреса) в структурированном в соответствии с федеральной информационной адресной системой виде	-
1.2.	Дополнительные сведения о местоположении земельного участка	-
2.	Площадь земельного участка $\pm$ величина погрешности определения (вычисления) площади ( $P \pm \Delta P$ ), м <sup>2</sup>	891 $\pm$ 10
3.	Формула, примененная для вычисления предельной погрешности определения площади земельного участка, с подставленными значениями и итоговые (вычисленные) значения ( $\Delta P$ ), м <sup>2</sup>	$\Delta P = \pm 3.5 \times M_t \times \sqrt{P} = \pm 3.5 \times 0.10 \times \sqrt{891} = \pm 10$
4.	Площадь земельного участка согласно сведениям Единого государственного реестра недвижимости ( $R_{\text{кад}}$ ), м <sup>2</sup>	900
5.	Оценка расхождения $P$ и $R_{\text{кад}}$ ( $P - R_{\text{кад}}$ ), м <sup>2</sup>	9
6.	Предельные минимальный и максимальный размеры земельного участка ( $R_{\text{мин}}$ и $R_{\text{макс}}$ ), м <sup>2</sup>	400 2000
7.	Вид (виды) разрешенного использования	-
7.1.	Дополнительные сведения об использовании земельного участка	-
8.	Кадастровый или иной государственный учетный номер (инвентарный) здания, сооружения, объекта незавершенного строительства, расположенного на земельном участке	-
9.	Сведения о земельных участках (землях общего пользования, территории общего пользования), посредством которых обеспечивается доступ	29:16:205901:347
10.	Иные сведения	-
<b>4. Пояснения к сведениям об уточняемом земельном участке с кадастровым номером 29:16:205901:135 :</b>		
1.	-	

## Сведения об уточняемых земельных участках

### 1. Сведения о характерных точках границы уточняемого земельного участка с кадастровым номером 29:16:205901:136 :

Система координат МСК-29, зона 2					Зона №2		
Обозначение характерных точек границ	Координаты, м				Метод определения координат	Формулы, примененные для расчета средней квадратической погрешности определения координат характерных точек границ (Mt), с подставленными в такие формулы значениями и итоговые (вычисленные) значения Mt, м	Описание закрепления точки
	содержатся в Едином государственном реестре недвижимости		определены в результате выполнения комплексных кадастровых работ				
	X	Y	X	Y			
1	2	3	4	5	6	7	8
						-	
1	637803.08	2517867.10	637803.08	2517867.10	Метод спутниковых геодезических измерений (определений)	$Mt = \sqrt{(m_0^2 + m_1^2)} = \sqrt{(0,10^2 + 0^2)} = 0,10$	-
2	637815.83	2517880.53	637816.74	2517881.48	Метод спутниковых геодезических измерений (определений)	$Mt = \sqrt{(m_0^2 + m_1^2)} = \sqrt{(0,10^2 + 0^2)} = 0,10$	-
3	637794.19	2517901.70	637793.97	2517901.98	Метод спутниковых геодезических измерений (определений)	$Mt = \sqrt{(m_0^2 + m_1^2)} = \sqrt{(0,10^2 + 0^2)} = 0,10$	-
4	637781.24	2517887.66	637780.76	2517887.50	Метод спутниковых геодезических измерений (определений)	$Mt = \sqrt{(m_0^2 + m_1^2)} = \sqrt{(0,10^2 + 0^2)} = 0,10$	-
1	637803.08	2517867.10	637803.08	2517867.10	Метод спутниковых геодезических измерений (определений)	$Mt = \sqrt{(m_0^2 + m_1^2)} = \sqrt{(0,10^2 + 0^2)} = 0,10$	-

### 2. Сведения о частях границ уточняемого земельного участка с кадастровым номером 29:16:205901:136 :

Обозначение части границ		Горизонтальное проложение (S), м	Описание прохождения части границ	Сведения о согласовании местоположения границ (согласовано/спорное)
от т.	до т.			
1	2	3	4	5
1	2	19.83	-	Согласовано
2	3	30.64	-	Согласовано
3	4	19.60	-	Согласовано
4	1	30.24	-	Согласовано

### 3. Сведения о характеристиках уточняемого земельного участка с кадастровым номером 29:16:205901:136 :

№ п/п	Наименование характеристики земельного участка	Значение характеристики
1	2	3
1.	Адрес земельного участка	-



<b>3. Сведения о характеристиках уточняемого земельного участка с кадастровым номером 29:16:205901:136 :</b>		
<b>№ п/п</b>	<b>Наименование характеристики земельного участка</b>	<b>Значение характеристики</b>
<b>1</b>	<b>2</b>	<b>3</b>
1.1.	Сведения о местоположении земельного участка (при отсутствии адреса) в структурированном в соответствии с федеральной информационной адресной системой виде	-
1.2.	Дополнительные сведения о местоположении земельного участка	-
2.	Площадь земельного участка ± величина погрешности определения (вычисления) площади ( $P \pm \Delta P$ ), м <sup>2</sup>	600 ± 9
3.	Формула, примененная для вычисления предельной погрешности определения площади земельного участка, с подставленными значениями и итоговые (вычисленные) значения ( $\Delta P$ ), м <sup>2</sup>	$\Delta P = \pm 3.5 \times M_t \times \sqrt{P} = \pm 3.5 \times 0.10 \times \sqrt{600} = \pm 9$
4.	Площадь земельного участка согласно сведениям Единого государственного реестра недвижимости (Ркад), м <sup>2</sup>	600
5.	Оценка расхождения Р и Ркад (Р - Ркад), м <sup>2</sup>	-
6.	Предельные минимальный и максимальный размеры земельного участка (Рмин и Рмакс), м <sup>2</sup>	400 2000
7.	Вид (виды) разрешенного использования	-
7.1.	Дополнительные сведения об использовании земельного участка	-
8.	Кадастровый или иной государственный учетный номер (инвентарный) здания, сооружения, объекта незавершенного строительства, расположенного на земельном участке	-
9.	Сведения о земельных участках (землях общего пользования, территории общего пользования), посредством которых обеспечивается доступ	29:16:205901:347
10.	Иные сведения	-
<b>4. Пояснения к сведениям об уточняемом земельном участке с кадастровым номером 29:16:205901:136 :</b>		
1.	-	

## Сведения об уточняемых земельных участках

### 1. Сведения о характерных точках границы уточняемого земельного участка с кадастровым номером 29:16:205901:137 :

Система координат МСК-29, зона 2

Зона №2

Обозначение характерных точек границ	Координаты, м				Метод определения координат	Формулы, примененные для расчета средней квадратической погрешности определения координат характерных точек границ (Mt), с подставленными в такие формулы значениями и итоговые (вычисленные) значения Mt, м	Описание закрепления точки
	содержатся в Едином государственном реестре недвижимости		определены в результате выполнения комплексных кадастровых работ				
	X	Y	X	Y			
1	2	3	4	5	6	7	8
						-	
7	637815.19	2517828.03	637816.11	2517827.96	Метод спутниковых геодезических измерений (определений)	$Mt = \sqrt{(m_0^2 + m_1^2)} = \sqrt{(0,10^2 + 0^2)} = 0,10$	-
2	637828.26	2517841.56	637829.22	2517842.32	Метод спутниковых геодезических измерений (определений)	$Mt = \sqrt{(m_0^2 + m_1^2)} = \sqrt{(0,10^2 + 0^2)} = 0,10$	-
3	637834.87	2517849.05	637835.95	2517849.97	Метод спутниковых геодезических измерений (определений)	$Mt = \sqrt{(m_0^2 + m_1^2)} = \sqrt{(0,10^2 + 0^2)} = 0,10$	-
4	637813.78	2517870.39	637814.77	2517870.48	Метод спутниковых геодезических измерений (определений)	$Mt = \sqrt{(m_0^2 + m_1^2)} = \sqrt{(0,10^2 + 0^2)} = 0,10$	-
1	637793.00	2517848.34	637794.15	2517848.68	Метод спутниковых геодезических измерений (определений)	$Mt = \sqrt{(m_0^2 + m_1^2)} = \sqrt{(0,10^2 + 0^2)} = 0,10$	-
7	637815.19	2517828.03	637816.11	2517827.96	Метод спутниковых геодезических измерений (определений)	$Mt = \sqrt{(m_0^2 + m_1^2)} = \sqrt{(0,10^2 + 0^2)} = 0,10$	-

### 2. Сведения о частях границ уточняемого земельного участка с кадастровым номером 29:16:205901:137 :

Обозначение части границ		Горизонтальное проложение (S), м	Описание прохождения части границ	Сведения о согласовании местоположения границ (согласовано/спорное)
от т.	до т.			
1	2	3	4	5
7	2	19.44	-	Согласовано
2	3	10.19	-	Согласовано
3	4	29.48	-	Согласовано
4	1	30.01	-	Согласовано
1	7	30.19	-	Согласовано

<b>3. Сведения о характеристиках уточняемого земельного участка с кадастровым номером 29:16:205901:137 :</b>		
<b>№ п/п</b>	<b>Наименование характеристики земельного участка</b>	<b>Значение характеристики</b>
<b>1</b>	<b>2</b>	<b>3</b>
1.	Адрес земельного участка	-
1.1.	Сведения о местоположении земельного участка (при отсутствии адреса) в структурированном в соответствии с федеральной информационной адресной системой виде	-
1.2.	Дополнительные сведения о местоположении земельного участка	-
2.	Площадь земельного участка $\pm$ величина погрешности определения (вычисления) площади ( $P \pm \Delta P$ ), м <sup>2</sup>	891 $\pm$ 10
3.	Формула, примененная для вычисления предельной погрешности определения площади земельного участка, с подставленными значениями и итоговые (вычисленные) значения ( $\Delta P$ ), м <sup>2</sup>	$\Delta P = \pm 3.5 \times M_t \times \sqrt{P} = \pm 3.5 \times 0.10 \times \sqrt{891} = \pm 10$
4.	Площадь земельного участка согласно сведениям Единого государственного реестра недвижимости ( $R_{\text{кад}}$ ), м <sup>2</sup>	900
5.	Оценка расхождения $P$ и $R_{\text{кад}}$ ( $P - R_{\text{кад}}$ ), м <sup>2</sup>	9
6.	Предельные минимальный и максимальный размеры земельного участка ( $R_{\text{мин}}$ и $R_{\text{макс}}$ ), м <sup>2</sup>	400 2000
7.	Вид (виды) разрешенного использования	-
7.1.	Дополнительные сведения об использовании земельного участка	-
8.	Кадастровый или иной государственный учетный номер (инвентарный) здания, сооружения, объекта незавершенного строительства, расположенного на земельном участке	-
9.	Сведения о земельных участках (землях общего пользования, территории общего пользования), посредством которых обеспечивается доступ	29:16:205901:347
10.	Иные сведения	-
<b>4. Пояснения к сведениям об уточняемом земельном участке с кадастровым номером 29:16:205901:137 :</b>		
1.	-	

## Сведения об уточняемых земельных участках

### 1. Сведения о характерных точках границы уточняемого земельного участка с кадастровым номером 29:16:205901:139 :

Система координат МСК-29, зона 2

Зона №2

Обозначение характерных точек границ	Координаты, м				Метод определения координат	Формулы, примененные для расчета средней квадратической погрешности определения координат характерных точек границ (Mt), с подставленными в такие формулы значениями и итоговые (вычисленные) значения Mt, м	Описание закрепления точки
	содержатся в Едином государственном реестре недвижимости		определены в результате выполнения комплексных кадастровых работ				
	X	Y	X	Y			
1	2	3	4	5	6	7	8
						-	
6	637812.04	2517803.14	637812.21	2517803.01	Метод спутниковых геодезических измерений (определений)	$Mt = \sqrt{(m_0^2 + m_1^2)} = \sqrt{(0,10^2 + 0^2)} = 0,10$	-
4	637820.84	2517813.25	637821.32	2517812.29	Метод спутниковых геодезических измерений (определений)	$Mt = \sqrt{(m_0^2 + m_1^2)} = \sqrt{(0,10^2 + 0^2)} = 0,10$	-
5	637810.77	2517822.96	637810.76	2517822.86	Метод спутниковых геодезических измерений (определений)	$Mt = \sqrt{(m_0^2 + m_1^2)} = \sqrt{(0,10^2 + 0^2)} = 0,10$	-
7	637815.19	2517828.03	637816.11	2517827.96	Метод спутниковых геодезических измерений (определений)	$Mt = \sqrt{(m_0^2 + m_1^2)} = \sqrt{(0,10^2 + 0^2)} = 0,10$	-
1	637793.00	2517848.34	637794.15	2517848.68	Метод спутниковых геодезических измерений (определений)	$Mt = \sqrt{(m_0^2 + m_1^2)} = \sqrt{(0,10^2 + 0^2)} = 0,10$	-
3	637778.62	2517833.55	637779.69	2517834.09	Метод спутниковых геодезических измерений (определений)	$Mt = \sqrt{(m_0^2 + m_1^2)} = \sqrt{(0,10^2 + 0^2)} = 0,10$	-
2	637801.01	2517813.44	637801.23	2517813.37	Метод спутниковых геодезических измерений (определений)	$Mt = \sqrt{(m_0^2 + m_1^2)} = \sqrt{(0,10^2 + 0^2)} = 0,10$	-
6	637812.04	2517803.14	637812.21	2517803.01	Метод спутниковых геодезических измерений (определений)	$Mt = \sqrt{(m_0^2 + m_1^2)} = \sqrt{(0,10^2 + 0^2)} = 0,10$	-

<b>2. Сведения о частях границ уточняемого земельного участка с кадастровым номером 29:16:205901:139 :</b>				
Обозначение части границ		Горизонтальное проложение (S), м	Описание прохождения части границ	Сведения о согласовании местоположения границ (согласовано/спорное)
от т.	до т.			
1	2	3	4	5
6	4	13.00	-	Согласовано
4	5	14.94	-	Согласовано
5	7	7.39	-	Согласовано
7	1	30.19	-	Согласовано
1	3	20.54	-	Согласовано
3	2	29.89	-	Согласовано
2	6	15.10	-	Согласовано
<b>3. Сведения о характеристиках уточняемого земельного участка с кадастровым номером 29:16:205901:139 :</b>				
№ п/п	Наименование характеристики земельного участка	Значение характеристики		
1	2	3		
1.	Адрес земельного участка	-		
1.1.	Сведения о местоположении земельного участка (при отсутствии адреса) в структурированном в соответствии с федеральной информационной адресной системой виде	-		
1.2.	Дополнительные сведения о местоположении земельного участка	-		
2.	Площадь земельного участка ± величина погрешности определения (вычисления) площади (P ± ΔP), м2	819 ± 10		
3.	Формула, примененная для вычисления предельной погрешности определения площади земельного участка, с подставленными значениями и итоговые (вычисленные) значения (ΔP), м2	$\Delta P = \pm 3.5 \times M_t \times \sqrt{P} = \pm 3.5 \times 0.10 \times \sqrt{819} = \pm 10$		
4.	Площадь земельного участка согласно сведениям Единого государственного реестра недвижимости (P <sub>кад</sub> ), м2	800		
5.	Оценка расхождения P и P <sub>кад</sub> (P - P <sub>кад</sub> ), м2	19		
6.	Предельные минимальный и максимальный размеры земельного участка (P <sub>мин</sub> и P <sub>макс</sub> ), м2	400 2000		
7.	Вид (виды) разрешенного использования	-		
7.1.	Дополнительные сведения об использовании земельного участка	-		
8.	Кадастровый или иной государственный учетный номер (инвентарный) здания, сооружения, объекта незавершенного строительства, расположенного на земельном участке	29:16:205901:175		
9.	Сведения о земельных участках (землях общего пользования, территории общего пользования), посредством которых обеспечивается доступ	29:16:205901:347		
10.	Иные сведения	-		
<b>4. Пояснения к сведениям об уточняемом земельном участке с кадастровым номером 29:16:205901:139 :</b>				
1.	-			

## Сведения об уточняемых земельных участках

### 1. Сведения о характерных точках границы уточняемого земельного участка с кадастровым номером 29:16:205901:140 :

Система координат МСК-29, зона 2					Зона №2		
Обозначение характерных точек границ	Координаты, м				Метод определения координат	Формулы, примененные для расчета средней квадратической погрешности определения координат характерных точек границ (Mt), с подставленными в такие формулы значениями и итоговые (вычисленные) значения Mt, м	Описание закрепления точки
	содержатся в Едином государственном реестре недвижимости		определены в результате выполнения комплексных кадастровых работ				
	X	Y	X	Y			
1	2	3	4	5	6	7	8
						-	
2	637774.51	2517837.74	637774.57	2517837.63	Метод спутниковых геодезических измерений (определений)	$Mt = \sqrt{(m_0^2 + m_1^2)} = \sqrt{(0,10^2 + 0^2)} = 0,10$	-
1	637788.58	2517851.69	637789.14	2517852.66	Метод спутниковых геодезических измерений (определений)	$Mt = \sqrt{(m_0^2 + m_1^2)} = \sqrt{(0,10^2 + 0^2)} = 0,10$	-
4	637767.18	2517872.94	637768.06	2517872.12	Метод спутниковых геодезических измерений (определений)	$Mt = \sqrt{(m_0^2 + m_1^2)} = \sqrt{(0,10^2 + 0^2)} = 0,10$	-
3	637752.79	2517858.45	637753.68	2517856.10	Метод спутниковых геодезических измерений (определений)	$Mt = \sqrt{(m_0^2 + m_1^2)} = \sqrt{(0,10^2 + 0^2)} = 0,10$	-
2	637774.51	2517837.74	637774.57	2517837.63	Метод спутниковых геодезических измерений (определений)	$Mt = \sqrt{(m_0^2 + m_1^2)} = \sqrt{(0,10^2 + 0^2)} = 0,10$	-

### 2. Сведения о частях границ уточняемого земельного участка с кадастровым номером 29:16:205901:140 :

Обозначение части границ		Горизонтальное проложение (S), м	Описание прохождения части границ	Сведения о согласовании местоположения границ (согласовано/спорное)
от т.	до т.			
1	2	3	4	5
2	1	20.93	-	Согласовано
1	4	28.69	-	Согласовано
4	3	21.53	-	Согласовано
3	2	27.88	-	Согласовано

### 3. Сведения о характеристиках уточняемого земельного участка с кадастровым номером 29:16:205901:140 :

№ п/п	Наименование характеристики земельного участка	Значение характеристики
1	2	3
1.	Адрес земельного участка	-

<b>3. Сведения о характеристиках уточняемого земельного участка с кадастровым номером 29:16:205901:140 :</b>		
<b>№ п/п</b>	<b>Наименование характеристики земельного участка</b>	<b>Значение характеристики</b>
<b>1</b>	<b>2</b>	<b>3</b>
1.1.	Сведения о местоположении земельного участка (при отсутствии адреса) в структурированном в соответствии с федеральной информационной адресной системой виде	-
1.2.	Дополнительные сведения о местоположении земельного участка	-
2.	Площадь земельного участка ± величина погрешности определения (вычисления) площади ( $P \pm \Delta P$ ), м <sup>2</sup>	600 ± 9
3.	Формула, примененная для вычисления предельной погрешности определения площади земельного участка, с подставленными значениями и итоговые (вычисленные) значения ( $\Delta P$ ), м <sup>2</sup>	$\Delta P = \pm 3.5 \times M_t \times \sqrt{P} = \pm 3.5 \times 0.10 \times \sqrt{600} = \pm 9$
4.	Площадь земельного участка согласно сведениям Единого государственного реестра недвижимости (Ркад), м <sup>2</sup>	600
5.	Оценка расхождения Р и Ркад (Р - Ркад), м <sup>2</sup>	-
6.	Предельные минимальный и максимальный размеры земельного участка (Рмин и Рмакс), м <sup>2</sup>	400 2000
7.	Вид (виды) разрешенного использования	-
7.1.	Дополнительные сведения об использовании земельного участка	-
8.	Кадастровый или иной государственный учетный номер (инвентарный) здания, сооружения, объекта незавершенного строительства, расположенного на земельном участке	-
9.	Сведения о земельных участках (землях общего пользования, территории общего пользования), посредством которых обеспечивается доступ	29:16:205901:347
10.	Иные сведения	-
<b>4. Пояснения к сведениям об уточняемом земельном участке с кадастровым номером 29:16:205901:140 :</b>		
1.	-	

## Сведения об уточняемых земельных участках

### 1. Сведения о характерных точках границы уточняемого земельного участка с кадастровым номером 29:16:205901:141 :

Система координат МСК-29, зона 2

Зона №2

Обозначение характерных точек границ	Координаты, м				Метод определения координат	Формулы, примененные для расчета средней квадратической погрешности определения координат характерных точек границ (Mt), с подставленными в такие формулы значениями и итоговые (вычисленные) значения Mt, м	Описание закрепления точки
	содержатся в Едином государственном реестре недвижимости		определены в результате выполнения комплексных кадастровых работ				
	X	Y	X	Y			
1	2	3	4	5	6	7	8
						-	
1	637760.78	2517823.37	637760.58	2517822.95	Метод спутниковых геодезических измерений (определений)	$Mt = \sqrt{(m_0^2 + m_1^2)} = \sqrt{(0,10^2 + 0^2)} = 0,10$	-
2	637774.51	2517837.74	637774.57	2517837.63	Метод спутниковых геодезических измерений (определений)	$Mt = \sqrt{(m_0^2 + m_1^2)} = \sqrt{(0,10^2 + 0^2)} = 0,10$	-
3	637752.79	2517858.45	637753.68	2517856.10	Метод спутниковых геодезических измерений (определений)	$Mt = \sqrt{(m_0^2 + m_1^2)} = \sqrt{(0,10^2 + 0^2)} = 0,10$	-
n1Y	-	-	637751.46	2517858.09	Метод спутниковых геодезических измерений (определений)	$Mt = \sqrt{(m_0^2 + m_1^2)} = \sqrt{(0,10^2 + 0^2)} = 0,10$	-
4	637739.04	2517843.93	637738.71	2517844.23	Метод спутниковых геодезических измерений (определений)	$Mt = \sqrt{(m_0^2 + m_1^2)} = \sqrt{(0,10^2 + 0^2)} = 0,10$	-
1	637760.78	2517823.37	637760.58	2517822.95	Метод спутниковых геодезических измерений (определений)	$Mt = \sqrt{(m_0^2 + m_1^2)} = \sqrt{(0,10^2 + 0^2)} = 0,10$	-

### 2. Сведения о частях границ уточняемого земельного участка с кадастровым номером 29:16:205901:141 :

Обозначение части границ		Горизонтальное проложение (S), м	Описание прохождения части границ	Сведения о согласовании местоположения границ (согласовано/спорное)
от т.	до т.			
1	2	3	4	5
1	2	20.28	-	Согласовано
2	3	27.88	-	Согласовано
3	n1Y	2.98	-	Согласовано
n1Y	4	18.83	-	Согласовано
4	1	30.51	-	Согласовано



<b>3. Сведения о характеристиках уточняемого земельного участка с кадастровым номером 29:16:205901:141 :</b>		
<b>№ п/п</b>	<b>Наименование характеристики земельного участка</b>	<b>Значение характеристики</b>
<b>1</b>	<b>2</b>	<b>3</b>
1.	Адрес земельного участка	-
1.1.	Сведения о местоположении земельного участка (при отсутствии адреса) в структурированном в соответствии с федеральной информационной адресной системой виде	-
1.2.	Дополнительные сведения о местоположении земельного участка	-
2.	Площадь земельного участка $\pm$ величина погрешности определения (вычисления) площади ( $P \pm \Delta P$ ), м <sup>2</sup>	600 $\pm$ 9
3.	Формула, примененная для вычисления предельной погрешности определения площади земельного участка, с подставленными значениями и итоговые (вычисленные) значения ( $\Delta P$ ), м <sup>2</sup>	$\Delta P = \pm 3.5 \times M_t \times \sqrt{P} = \pm 3.5 \times 0.10 \times \sqrt{600} = \pm 9$
4.	Площадь земельного участка согласно сведениям Единого государственного реестра недвижимости ( $R_{\text{кад}}$ ), м <sup>2</sup>	600
5.	Оценка расхождения $P$ и $R_{\text{кад}}$ ( $P - R_{\text{кад}}$ ), м <sup>2</sup>	-
6.	Предельные минимальный и максимальный размеры земельного участка ( $R_{\text{мин}}$ и $R_{\text{макс}}$ ), м <sup>2</sup>	400 2000
7.	Вид (виды) разрешенного использования	-
7.1.	Дополнительные сведения об использовании земельного участка	-
8.	Кадастровый или иной государственный учетный номер (инвентарный) здания, сооружения, объекта незавершенного строительства, расположенного на земельном участке	29:16:205901:174
9.	Сведения о земельных участках (землях общего пользования, территории общего пользования), посредством которых обеспечивается доступ	29:16:205901:347
10.	Иные сведения	-
<b>4. Пояснения к сведениям об уточняемом земельном участке с кадастровым номером 29:16:205901:141 :</b>		
1.	-	

## Сведения об уточняемых земельных участках

### 1. Сведения о характерных точках границы уточняемого земельного участка с кадастровым номером 29:16:205901:142 :

Система координат МСК-29, зона 2					Зона №2		
Обозначение характерных точек границ	Координаты, м				Метод определения координат	Формулы, примененные для расчета средней квадратической погрешности определения координат характерных точек границ (Mt), с подставленными в такие формулы значениями и итоговые (вычисленные) значения Mt, м	Описание закрепления точки
	содержатся в Едином государственном реестре недвижимости		определены в результате выполнения комплексных кадастровых работ				
	X	Y	X	Y			
1	2	3	4	5	6	7	8
						-	
2	637773.18	2517784.76	637773.18	2517784.76	Метод спутниковых геодезических измерений (определений)	$Mt = \sqrt{(m_0^2 + m_1^2)} = \sqrt{(0,10^2 + 0^2)} = 0,10$	-
1	637787.27	2517799.48	637787.56	2517799.49	Метод спутниковых геодезических измерений (определений)	$Mt = \sqrt{(m_0^2 + m_1^2)} = \sqrt{(0,10^2 + 0^2)} = 0,10$	-
4	637764.66	2517819.37	637765.20	2517819.28	Метод спутниковых геодезических измерений (определений)	$Mt = \sqrt{(m_0^2 + m_1^2)} = \sqrt{(0,10^2 + 0^2)} = 0,10$	-
3	637750.85	2517804.37	637751.54	2517804.89	Метод спутниковых геодезических измерений (определений)	$Mt = \sqrt{(m_0^2 + m_1^2)} = \sqrt{(0,10^2 + 0^2)} = 0,10$	-
2	637773.18	2517784.76	637773.18	2517784.76	Метод спутниковых геодезических измерений (определений)	$Mt = \sqrt{(m_0^2 + m_1^2)} = \sqrt{(0,10^2 + 0^2)} = 0,10$	-

### 2. Сведения о частях границ уточняемого земельного участка с кадастровым номером 29:16:205901:142 :

Обозначение части границ		Горизонтальное проложение (S), м	Описание прохождения части границ	Сведения о согласовании местоположения границ (согласовано/спорное)
от т.	до т.			
1	2	3	4	5
2	1	20.59	-	Согласовано
1	4	29.86	-	Согласовано
4	3	19.84	-	Согласовано
3	2	29.56	-	Согласовано

### 3. Сведения о характеристиках уточняемого земельного участка с кадастровым номером 29:16:205901:142 :

№ п/п	Наименование характеристики земельного участка	Значение характеристики
1	2	3
1.	Адрес земельного участка	-

<b>3. Сведения о характеристиках уточняемого земельного участка с кадастровым номером 29:16:205901:142 :</b>		
<b>№ п/п</b>	<b>Наименование характеристики земельного участка</b>	<b>Значение характеристики</b>
<b>1</b>	<b>2</b>	<b>3</b>
1.1.	Сведения о местоположении земельного участка (при отсутствии адреса) в структурированном в соответствии с федеральной информационной адресной системой виде	-
1.2.	Дополнительные сведения о местоположении земельного участка	-
2.	Площадь земельного участка ± величина погрешности определения (вычисления) площади ( $P \pm \Delta P$ ), м <sup>2</sup>	600 ± 9
3.	Формула, примененная для вычисления предельной погрешности определения площади земельного участка, с подставленными значениями и итоговые (вычисленные) значения ( $\Delta P$ ), м <sup>2</sup>	$\Delta P = \pm 3.5 \times M_t \times \sqrt{P} = \pm 3.5 \times 0.10 \times \sqrt{600} = \pm 9$
4.	Площадь земельного участка согласно сведениям Единого государственного реестра недвижимости (Ркад), м <sup>2</sup>	600
5.	Оценка расхождения Р и Ркад (Р - Ркад), м <sup>2</sup>	-
6.	Предельные минимальный и максимальный размеры земельного участка (Рмин и Рмакс), м <sup>2</sup>	400 2000
7.	Вид (виды) разрешенного использования	-
7.1.	Дополнительные сведения об использовании земельного участка	-
8.	Кадастровый или иной государственный учетный номер (инвентарный) здания, сооружения, объекта незавершенного строительства, расположенного на земельном участке	29:16:205901:305
9.	Сведения о земельных участках (землях общего пользования, территории общего пользования), посредством которых обеспечивается доступ	29:16:205901:347
10.	Иные сведения	-
<b>4. Пояснения к сведениям об уточняемом земельном участке с кадастровым номером 29:16:205901:142 :</b>		
1.	-	

## Сведения об уточняемых земельных участках

### 1. Сведения о характерных точках границы уточняемого земельного участка с кадастровым номером 29:16:205901:149 :

Система координат МСК-29, зона 2

Зона №2

Обозначение характерных точек границ	Координаты, м				Метод определения координат	Формулы, примененные для расчета средней квадратической погрешности определения координат характерных точек границ (Mt), с подставленными в такие формулы значениями и итоговые (вычисленные) значения Mt, м	Описание закрепления точки
	содержатся в Едином государственном реестре недвижимости		определены в результате выполнения комплексных кадастровых работ				
	X	Y	X	Y			
1	2	3	4	5	6	7	8
						-	
6	637696.50	2517703.26	637696.50	2517703.26	Метод спутниковых геодезических измерений (определений)	$Mt = \sqrt{(m_0^2 + m_1^2)} = \sqrt{(0,10^2 + 0^2)} = 0,10$	-
5	637701.70	2517707.49	637701.70	2517707.49	Метод спутниковых геодезических измерений (определений)	$Mt = \sqrt{(m_0^2 + m_1^2)} = \sqrt{(0,10^2 + 0^2)} = 0,10$	-
n1У	-	-	637699.61	2517709.79	Метод спутниковых геодезических измерений (определений)	$Mt = \sqrt{(m_0^2 + m_1^2)} = \sqrt{(0,10^2 + 0^2)} = 0,10$	-
4	637718.74	2517723.59	637717.71	2517729.43	Метод спутниковых геодезических измерений (определений)	$Mt = \sqrt{(m_0^2 + m_1^2)} = \sqrt{(0,10^2 + 0^2)} = 0,10$	-
3	637694.17	2517743.89	637699.26	2517750.03	Метод спутниковых геодезических измерений (определений)	$Mt = \sqrt{(m_0^2 + m_1^2)} = \sqrt{(0,10^2 + 0^2)} = 0,10$	-
2	637674.62	2517724.35	-	-	Метод спутниковых геодезических измерений (определений)	$Mt = \sqrt{(m_0^2 + m_1^2)} = \sqrt{(0,10^2 + 0^2)} = 0,10$	-
1	637675.10	2517724.20	637675.10	2517724.20	Метод спутниковых геодезических измерений (определений)	$Mt = \sqrt{(m_0^2 + m_1^2)} = \sqrt{(0,10^2 + 0^2)} = 0,10$	-
6	637696.50	2517703.26	637696.50	2517703.26	Метод спутниковых геодезических измерений (определений)	$Mt = \sqrt{(m_0^2 + m_1^2)} = \sqrt{(0,10^2 + 0^2)} = 0,10$	-

**2. Сведения о частях границ уточняемого земельного участка с кадастровым номером 29:16:205901:149 :**

Обозначение части границ		Горизонтальное проложение (S), м	Описание прохождения части границ	Сведения о согласовании местоположения границ (согласовано/спорное)
от т.	до т.			
1	2	3	4	5
6	5	6.70	-	Согласовано
5	н1У	3.11	-	Согласовано
н1У	4	26.71	-	Согласовано
4	3	27.65	-	Согласовано
3	1	35.37	-	Согласовано
1	6	29.94	-	Согласовано

**3. Сведения о характеристиках уточняемого земельного участка с кадастровым номером 29:16:205901:149 :**

№ п/п	Наименование характеристики земельного участка	Значение характеристики
1	2	3
1.	Адрес земельного участка	-
1.1.	Сведения о местоположении земельного участка (при отсутствии адреса) в структурированном в соответствии с федеральной информационной адресной системой виде	-
1.2.	Дополнительные сведения о местоположении земельного участка	-
2.	Площадь земельного участка ± величина погрешности определения (вычисления) площади ( $P \pm \Delta P$ ), м <sup>2</sup>	971 ± 11
3.	Формула, примененная для вычисления предельной погрешности определения площади земельного участка, с подставленными значениями и итоговые (вычисленные) значения ( $\Delta P$ ), м <sup>2</sup>	$\Delta P = \pm 3.5 \times M_t \times \sqrt{P} = \pm 3.5 \times 0.10 \times \sqrt{971} = \pm 11$
4.	Площадь земельного участка согласно сведениям Единого государственного реестра недвижимости (Р <sub>кад</sub> ), м <sup>2</sup>	898
5.	Оценка расхождения Р и Р <sub>кад</sub> (Р - Р <sub>кад</sub> ), м <sup>2</sup>	73
6.	Предельные минимальный и максимальный размеры земельного участка (Р <sub>мин</sub> и Р <sub>макс</sub> ), м <sup>2</sup>	400 2000
7.	Вид (виды) разрешенного использования	-
7.1.	Дополнительные сведения об использовании земельного участка	-
8.	Кадастровый или иной государственный учетный номер (инвентарный) здания, сооружения, объекта незавершенного строительства, расположенного на земельном участке	-
9.	Сведения о земельных участках (землях общего пользования, территории общего пользования), посредством которых обеспечивается доступ	29:16:205901:347
10.	Иные сведения	-

**4. Пояснения к сведениям об уточняемом земельном участке с кадастровым номером 29:16:205901:149 :**

1.	-
----	---

## Сведения об уточняемых земельных участках

### 1. Сведения о характерных точках границы уточняемого земельного участка с кадастровым номером 29:16:205901:166 :

Система координат МСК-29, зона 2					Зона №2		
Обозначение характерных точек границ	Координаты, м				Метод определения координат	Формулы, примененные для расчета средней квадратической погрешности определения координат характерных точек границ (Mt), с подставленными в такие формулы значениями и итоговые (вычисленные) значения Mt, м	Описание закрепления точки
	содержатся в Едином государственном реестре недвижимости		определены в результате выполнения комплексных кадастровых работ				
	X	Y	X	Y			
1	2	3	4	5	6	7	8
						-	
1	637858.92	2517732.07	637858.92	2517732.07	Метод спутниковых геодезических измерений (определений)	$Mt = \sqrt{(m_0^2 + m_1^2)} = \sqrt{(0,10^2 + 0^2)} = 0,10$	-
2	637872.44	2517746.90	637872.44	2517746.90	Метод спутниковых геодезических измерений (определений)	$Mt = \sqrt{(m_0^2 + m_1^2)} = \sqrt{(0,10^2 + 0^2)} = 0,10$	-
3	637849.25	2517766.51	637849.25	2517766.51	Метод спутниковых геодезических измерений (определений)	$Mt = \sqrt{(m_0^2 + m_1^2)} = \sqrt{(0,10^2 + 0^2)} = 0,10$	-
4	637834.35	2517752.77	637834.35	2517752.77	Метод спутниковых геодезических измерений (определений)	$Mt = \sqrt{(m_0^2 + m_1^2)} = \sqrt{(0,10^2 + 0^2)} = 0,10$	-
1	637858.92	2517732.07	637858.92	2517732.07	Метод спутниковых геодезических измерений (определений)	$Mt = \sqrt{(m_0^2 + m_1^2)} = \sqrt{(0,10^2 + 0^2)} = 0,10$	-

### 2. Сведения о частях границ уточняемого земельного участка с кадастровым номером 29:16:205901:166 :

Обозначение части границ		Горизонтальное проложение (S), м	Описание прохождения части границ	Сведения о согласовании местоположения границ (согласовано/спорное)
от т.	до т.			
1	2	3	4	5
1	2	20.07	-	Согласовано
2	3	30.37	-	Согласовано
3	4	20.27	-	Согласовано
4	1	32.13	-	Согласовано

### 3. Сведения о характеристиках уточняемого земельного участка с кадастровым номером 29:16:205901:166 :

№ п/п	Наименование характеристики земельного участка	Значение характеристики
1	2	3
1.	Адрес земельного участка	-

<b>3. Сведения о характеристиках уточняемого земельного участка с кадастровым номером 29:16:205901:166 :</b>		
<b>№ п/п</b>	<b>Наименование характеристики земельного участка</b>	<b>Значение характеристики</b>
<b>1</b>	<b>2</b>	<b>3</b>
1.1.	Сведения о местоположении земельного участка (при отсутствии адреса) в структурированном в соответствии с федеральной информационной адресной системой виде	-
1.2.	Дополнительные сведения о местоположении земельного участка	-
2.	Площадь земельного участка ± величина погрешности определения (вычисления) площади ( $P \pm \Delta P$ ), м <sup>2</sup>	628 ± 9
3.	Формула, примененная для вычисления предельной погрешности определения площади земельного участка, с подставленными значениями и итоговые (вычисленные) значения ( $\Delta P$ ), м <sup>2</sup>	$\Delta P = \pm 3.5 \times M_t \times \sqrt{P} = \pm 3.5 \times 0.10 \times \sqrt{628} = \pm 9$
4.	Площадь земельного участка согласно сведениям Единого государственного реестра недвижимости (Ркад), м <sup>2</sup>	628
5.	Оценка расхождения Р и Ркад (Р - Ркад), м <sup>2</sup>	-
6.	Предельные минимальный и максимальный размеры земельного участка (Рмин и Рмакс), м <sup>2</sup>	400 2000
7.	Вид (виды) разрешенного использования	-
7.1.	Дополнительные сведения об использовании земельного участка	-
8.	Кадастровый или иной государственный учетный номер (инвентарный) здания, сооружения, объекта незавершенного строительства, расположенного на земельном участке	29:16:205901:340
9.	Сведения о земельных участках (землях общего пользования, территории общего пользования), посредством которых обеспечивается доступ	29:16:205901:347
10.	Иные сведения	Уточнение в отношении земельного участка с кадастровым номером 29:16:205901:166 проводилась в связи тем, что точность точек земельного участка не соответствует настоящим требованиям. Необходимо повысить точность точек до 0,1.

**4. Пояснения к сведениям об уточняемом земельном участке с кадастровым номером 29:16:205901:166 :**

1.	-

## Сведения об уточняемых земельных участках

### 1. Сведения о характерных точках границы уточняемого земельного участка с кадастровым номером 29:16:205901:347 :

Система координат МСК-29, зона 2

Зона №2

Обозначение характерных точек границ	Координаты, м				Метод определения координат	Формулы, примененные для расчета средней квадратической погрешности определения координат характерных точек границ (Mt), с подставленными в такие формулы значениями и итоговые (вычисленные) значения Mt, м	Описание закрепления точки
	содержатся в Едином государственном реестре недвижимости		определены в результате выполнения комплексных кадастровых работ				
	X	Y	X	Y			
1	2	3	4	5	6	7	8
Внешний контур						-	
н1У	-	-	637788.33	2517583.87	Метод спутниковых геодезических измерений (определений)	$Mt = \sqrt{(m_0^2 + m_1^2)} = \sqrt{(0,10^2 + 0^2)} = 0,10$	-
н2У	-	-	637839.23	2517640.96	Метод спутниковых геодезических измерений (определений)	$Mt = \sqrt{(m_0^2 + m_1^2)} = \sqrt{(0,10^2 + 0^2)} = 0,10$	-
н3У	-	-	637834.67	2517644.89	Метод спутниковых геодезических измерений (определений)	$Mt = \sqrt{(m_0^2 + m_1^2)} = \sqrt{(0,10^2 + 0^2)} = 0,10$	-
н4У	-	-	637820.78	2517629.53	Метод спутниковых геодезических измерений (определений)	$Mt = \sqrt{(m_0^2 + m_1^2)} = \sqrt{(0,10^2 + 0^2)} = 0,10$	-
н5У	-	-	637815.43	2517633.89	Метод спутниковых геодезических измерений (определений)	$Mt = \sqrt{(m_0^2 + m_1^2)} = \sqrt{(0,10^2 + 0^2)} = 0,10$	-
н6У	-	-	637796.79	2517613.45	Метод спутниковых геодезических измерений (определений)	$Mt = \sqrt{(m_0^2 + m_1^2)} = \sqrt{(0,10^2 + 0^2)} = 0,10$	-
н7У	-	-	637782.94	2517598.26	Метод спутниковых геодезических измерений (определений)	$Mt = \sqrt{(m_0^2 + m_1^2)} = \sqrt{(0,10^2 + 0^2)} = 0,10$	-
н8У	-	-	637760.23	2517618.97	Метод спутниковых геодезических измерений (определений)	$Mt = \sqrt{(m_0^2 + m_1^2)} = \sqrt{(0,10^2 + 0^2)} = 0,10$	-
н9У	-	-	637774.34	2517633.92	Метод спутниковых геодезических измерений (определений)	$Mt = \sqrt{(m_0^2 + m_1^2)} = \sqrt{(0,10^2 + 0^2)} = 0,10$	-



1. Сведения о характерных точках границы уточняемого земельного участка с кадастровым номером 29:16:205901:347 :							
Система координат МСК-29, зона 2							Зона № 2
Обозначение характерных точек границ	Координаты, м				Метод определения координат	Формулы, примененные для расчета средней квадратической погрешности определения координат характерных точек границ (Mt), с подставленными в такие формулы значениями и итоговые (вычисленные) значения Mt, м	Описание закрепления точки
	содержатся в Едином государственном реестре недвижимости		определены в результате выполнения комплексных кадастровых работ				
	X	Y	X	Y			
1	2	3	4	5	6	7	8
н10У	-	-	637792.60	2517654.52	Метод спутниковых геодезических измерений (определений)	$Mt = \sqrt{(m_0^2 + m_1^2)} = \sqrt{(0,10^2 + 0^2)} = 0,10$	-
н11У	-	-	637806.61	2517669.14	Метод спутниковых геодезических измерений (определений)	$Mt = \sqrt{(m_0^2 + m_1^2)} = \sqrt{(0,10^2 + 0^2)} = 0,10$	-
н12У	-	-	637820.09	2517683.76	Метод спутниковых геодезических измерений (определений)	$Mt = \sqrt{(m_0^2 + m_1^2)} = \sqrt{(0,10^2 + 0^2)} = 0,10$	-
н13У	-	-	637834.56	2517698.44	Метод спутниковых геодезических измерений (определений)	$Mt = \sqrt{(m_0^2 + m_1^2)} = \sqrt{(0,10^2 + 0^2)} = 0,10$	-
н14У	-	-	637835.26	2517697.84	Метод спутниковых геодезических измерений (определений)	$Mt = \sqrt{(m_0^2 + m_1^2)} = \sqrt{(0,10^2 + 0^2)} = 0,10$	-
н15У	-	-	637862.98	2517726.16	Метод спутниковых геодезических измерений (определений)	$Mt = \sqrt{(m_0^2 + m_1^2)} = \sqrt{(0,10^2 + 0^2)} = 0,10$	-
н16У	-	-	637862.58	2517727.54	Метод спутниковых геодезических измерений (определений)	$Mt = \sqrt{(m_0^2 + m_1^2)} = \sqrt{(0,10^2 + 0^2)} = 0,10$	-
н17У	-	-	637876.41	2517742.27	Метод спутниковых геодезических измерений (определений)	$Mt = \sqrt{(m_0^2 + m_1^2)} = \sqrt{(0,10^2 + 0^2)} = 0,10$	-
н18У	-	-	637890.05	2517756.81	Метод спутниковых геодезических измерений (определений)	$Mt = \sqrt{(m_0^2 + m_1^2)} = \sqrt{(0,10^2 + 0^2)} = 0,10$	-
н19У	-	-	637904.09	2517772.38	Метод спутниковых геодезических измерений (определений)	$Mt = \sqrt{(m_0^2 + m_1^2)} = \sqrt{(0,10^2 + 0^2)} = 0,10$	-
н20У	-	-	637917.44	2517787.41	Метод спутниковых геодезических измерений (определений)	$Mt = \sqrt{(m_0^2 + m_1^2)} = \sqrt{(0,10^2 + 0^2)} = 0,10$	-

1. Сведения о характерных точках границы уточняемого земельного участка с кадастровым номером 29:16:205901:347 :							
Система координат МСК-29, зона 2							Зона № 2
Обозначение характерных точек границ	Координаты, м				Метод определения координат	Формулы, примененные для расчета средней квадратической погрешности определения координат характерных точек границ (Mt), с подставленными в такие формулы значениями и итоговые (вычисленные) значения Mt, м	Описание закрепления точки
	содержатся в Едином государственном реестре недвижимости		определены в результате выполнения комплексных кадастровых работ				
	X	Y	X	Y			
1	2	3	4	5	6	7	8
н21У	-	-	637931.28	2517802.10	Метод спутниковых геодезических измерений (определений)	$Mt = \sqrt{(m_0^2 + m_1^2)} = \sqrt{(0,10^2 + 0^2)} = 0,10$	-
н22У	-	-	637949.49	2517821.10	Метод спутниковых геодезических измерений (определений)	$Mt = \sqrt{(m_0^2 + m_1^2)} = \sqrt{(0,10^2 + 0^2)} = 0,10$	-
н23У	-	-	637954.04	2517826.03	Метод спутниковых геодезических измерений (определений)	$Mt = \sqrt{(m_0^2 + m_1^2)} = \sqrt{(0,10^2 + 0^2)} = 0,10$	-
н24У	-	-	637969.25	2517842.25	Метод спутниковых геодезических измерений (определений)	$Mt = \sqrt{(m_0^2 + m_1^2)} = \sqrt{(0,10^2 + 0^2)} = 0,10$	-
н25У	-	-	637977.10	2517843.10	Метод спутниковых геодезических измерений (определений)	$Mt = \sqrt{(m_0^2 + m_1^2)} = \sqrt{(0,10^2 + 0^2)} = 0,10$	-
н26У	-	-	637998.72	2517822.44	Метод спутниковых геодезических измерений (определений)	$Mt = \sqrt{(m_0^2 + m_1^2)} = \sqrt{(0,10^2 + 0^2)} = 0,10$	-
н27У	-	-	638000.50	2517820.84	Метод спутниковых геодезических измерений (определений)	$Mt = \sqrt{(m_0^2 + m_1^2)} = \sqrt{(0,10^2 + 0^2)} = 0,10$	-
н28У	-	-	638026.09	2517849.39	Метод спутниковых геодезических измерений (определений)	$Mt = \sqrt{(m_0^2 + m_1^2)} = \sqrt{(0,10^2 + 0^2)} = 0,10$	-
н29У	-	-	638039.34	2517864.24	Метод спутниковых геодезических измерений (определений)	$Mt = \sqrt{(m_0^2 + m_1^2)} = \sqrt{(0,10^2 + 0^2)} = 0,10$	-
н30У	-	-	638039.91	2517864.84	Метод спутниковых геодезических измерений (определений)	$Mt = \sqrt{(m_0^2 + m_1^2)} = \sqrt{(0,10^2 + 0^2)} = 0,10$	-
н31У	-	-	638029.80	2517854.37	Метод спутниковых геодезических измерений (определений)	$Mt = \sqrt{(m_0^2 + m_1^2)} = \sqrt{(0,10^2 + 0^2)} = 0,10$	-

**1. Сведения о характерных точках границы уточняемого земельного участка с кадастровым номером 29:16:205901:347 :**

Система координат МСК-29, зона 2						Зона № 2	
Обозначение характерных точек границ	Координаты, м				Метод определения координат	Формулы, примененные для расчета средней квадратической погрешности определения координат характерных точек границ (Mt), с подставленными в такие формулы значениями и итоговые (вычисленные) значения Mt, м	Описание закрепления точки
	содержатся в Едином государственном реестре недвижимости		определены в результате выполнения комплексных кадастровых работ				
	X	Y	X	Y			
1	2	3	4	5	6	7	8
н32У	-	-	638025.34	2517851.28	Метод спутниковых геодезических измерений (определений)	$Mt = \sqrt{(m_0^2 + m_1^2)} = \sqrt{(0,10^2 + 0^2)} = 0,10$	-
н33У	-	-	638024.18	2517850.47	Метод спутниковых геодезических измерений (определений)	$Mt = \sqrt{(m_0^2 + m_1^2)} = \sqrt{(0,10^2 + 0^2)} = 0,10$	-
н34У	-	-	638008.71	2517832.79	Метод спутниковых геодезических измерений (определений)	$Mt = \sqrt{(m_0^2 + m_1^2)} = \sqrt{(0,10^2 + 0^2)} = 0,10$	-
н35У	-	-	637985.52	2517854.74	Метод спутниковых геодезических измерений (определений)	$Mt = \sqrt{(m_0^2 + m_1^2)} = \sqrt{(0,10^2 + 0^2)} = 0,10$	-
н36У	-	-	637984.75	2517859.50	Метод спутниковых геодезических измерений (определений)	$Mt = \sqrt{(m_0^2 + m_1^2)} = \sqrt{(0,10^2 + 0^2)} = 0,10$	-
н37У	-	-	637998.52	2517874.77	Метод спутниковых геодезических измерений (определений)	$Mt = \sqrt{(m_0^2 + m_1^2)} = \sqrt{(0,10^2 + 0^2)} = 0,10$	-
н38У	-	-	638012.19	2517889.03	Метод спутниковых геодезических измерений (определений)	$Mt = \sqrt{(m_0^2 + m_1^2)} = \sqrt{(0,10^2 + 0^2)} = 0,10$	-
н39У	-	-	638040.19	2517917.47	Метод спутниковых геодезических измерений (определений)	$Mt = \sqrt{(m_0^2 + m_1^2)} = \sqrt{(0,10^2 + 0^2)} = 0,10$	-
н40У	-	-	638065.88	2517893.53	Метод спутниковых геодезических измерений (определений)	$Mt = \sqrt{(m_0^2 + m_1^2)} = \sqrt{(0,10^2 + 0^2)} = 0,10$	-
н41У	-	-	638079.58	2517909.00	Метод спутниковых геодезических измерений (определений)	$Mt = \sqrt{(m_0^2 + m_1^2)} = \sqrt{(0,10^2 + 0^2)} = 0,10$	-
н42У	-	-	638053.69	2517931.58	Метод спутниковых геодезических измерений (определений)	$Mt = \sqrt{(m_0^2 + m_1^2)} = \sqrt{(0,10^2 + 0^2)} = 0,10$	-

**1. Сведения о характерных точках границы уточняемого земельного участка с кадастровым номером 29:16:205901:347 :**

Система координат МСК-29, зона 2						Зона № 2	
Обозначение характерных точек границ	Координаты, м				Метод определения координат	Формулы, примененные для расчета средней квадратической погрешности определения координат характерных точек границ (Mt), с подставленными в такие формулы значениями и итоговые (вычисленные) значения Mt, м	Описание закрепления точки
	содержатся в Едином государственном реестре недвижимости		определены в результате выполнения комплексных кадастровых работ				
	X	Y	X	Y			
1	2	3	4	5	6	7	8
н43У	-	-	638067.78	2517946.30	Метод спутниковых геодезических измерений (определений)	$Mt = \sqrt{(m_0^2 + m_1^2)} = \sqrt{(0,10^2 + 0^2)} = 0,10$	-
н44У	-	-	638081.93	2517961.10	Метод спутниковых геодезических измерений (определений)	$Mt = \sqrt{(m_0^2 + m_1^2)} = \sqrt{(0,10^2 + 0^2)} = 0,10$	-
н45У	-	-	638095.61	2517975.39	Метод спутниковых геодезических измерений (определений)	$Mt = \sqrt{(m_0^2 + m_1^2)} = \sqrt{(0,10^2 + 0^2)} = 0,10$	-
н46У	-	-	638109.42	2517989.60	Метод спутниковых геодезических измерений (определений)	$Mt = \sqrt{(m_0^2 + m_1^2)} = \sqrt{(0,10^2 + 0^2)} = 0,10$	-
н47У	-	-	638123.08	2518004.06	Метод спутниковых геодезических измерений (определений)	$Mt = \sqrt{(m_0^2 + m_1^2)} = \sqrt{(0,10^2 + 0^2)} = 0,10$	-
н48У	-	-	638137.28	2518018.67	Метод спутниковых геодезических измерений (определений)	$Mt = \sqrt{(m_0^2 + m_1^2)} = \sqrt{(0,10^2 + 0^2)} = 0,10$	-
н49У	-	-	638150.59	2518033.17	Метод спутниковых геодезических измерений (определений)	$Mt = \sqrt{(m_0^2 + m_1^2)} = \sqrt{(0,10^2 + 0^2)} = 0,10$	-
н50У	-	-	638164.65	2518048.33	Метод спутниковых геодезических измерений (определений)	$Mt = \sqrt{(m_0^2 + m_1^2)} = \sqrt{(0,10^2 + 0^2)} = 0,10$	-
н51У	-	-	638179.76	2518059.81	Метод спутниковых геодезических измерений (определений)	$Mt = \sqrt{(m_0^2 + m_1^2)} = \sqrt{(0,10^2 + 0^2)} = 0,10$	-
н52У	-	-	638192.64	2518074.35	Метод спутниковых геодезических измерений (определений)	$Mt = \sqrt{(m_0^2 + m_1^2)} = \sqrt{(0,10^2 + 0^2)} = 0,10$	-
н53У	-	-	638217.90	2518053.81	Метод спутниковых геодезических измерений (определений)	$Mt = \sqrt{(m_0^2 + m_1^2)} = \sqrt{(0,10^2 + 0^2)} = 0,10$	-

1. Сведения о характерных точках границы уточняемого земельного участка с кадастровым номером 29:16:205901:347 :							
Система координат МСК-29, зона 2							Зона № 2
Обозначение характерных точек границ	Координаты, м				Метод определения координат	Формулы, примененные для расчета средней квадратической погрешности определения координат характерных точек границ (Mt), с подставленными в такие формулы значениями и итоговые (вычисленные) значения Mt, м	Описание закрепления точки
	содержатся в Едином государственном реестре недвижимости		определены в результате выполнения комплексных кадастровых работ				
	X	Y	X	Y			
1	2	3	4	5	6	7	8
н54У	-	-	638187.09	2518082.94	Метод спутниковых геодезических измерений (определений)	$Mt = \sqrt{(m_0^2 + m_1^2)} = \sqrt{(0,10^2 + 0^2)} = 0,10$	-
н55У	-	-	638169.75	2518100.26	Метод спутниковых геодезических измерений (определений)	$Mt = \sqrt{(m_0^2 + m_1^2)} = \sqrt{(0,10^2 + 0^2)} = 0,10$	-
н56У	-	-	638151.98	2518117.60	Метод спутниковых геодезических измерений (определений)	$Mt = \sqrt{(m_0^2 + m_1^2)} = \sqrt{(0,10^2 + 0^2)} = 0,10$	-
н57У	-	-	638146.33	2518123.23	Метод спутниковых геодезических измерений (определений)	$Mt = \sqrt{(m_0^2 + m_1^2)} = \sqrt{(0,10^2 + 0^2)} = 0,10$	-
н58У	-	-	638119.88	2518146.14	Метод спутниковых геодезических измерений (определений)	$Mt = \sqrt{(m_0^2 + m_1^2)} = \sqrt{(0,10^2 + 0^2)} = 0,10$	-
н59У	-	-	638105.35	2518157.01	Метод спутниковых геодезических измерений (определений)	$Mt = \sqrt{(m_0^2 + m_1^2)} = \sqrt{(0,10^2 + 0^2)} = 0,10$	-
н60У	-	-	638091.92	2518166.95	Метод спутниковых геодезических измерений (определений)	$Mt = \sqrt{(m_0^2 + m_1^2)} = \sqrt{(0,10^2 + 0^2)} = 0,10$	-
н61У	-	-	638065.23	2518193.43	Метод спутниковых геодезических измерений (определений)	$Mt = \sqrt{(m_0^2 + m_1^2)} = \sqrt{(0,10^2 + 0^2)} = 0,10$	-
н62У	-	-	638042.54	2518216.01	Метод спутниковых геодезических измерений (определений)	$Mt = \sqrt{(m_0^2 + m_1^2)} = \sqrt{(0,10^2 + 0^2)} = 0,10$	-
н63У	-	-	637608.29	2517757.24	Метод спутниковых геодезических измерений (определений)	$Mt = \sqrt{(m_0^2 + m_1^2)} = \sqrt{(0,10^2 + 0^2)} = 0,10$	-
н64У	-	-	637632.70	2517734.40	Метод спутниковых геодезических измерений (определений)	$Mt = \sqrt{(m_0^2 + m_1^2)} = \sqrt{(0,10^2 + 0^2)} = 0,10$	-

1. Сведения о характерных точках границы уточняемого земельного участка с кадастровым номером 29:16:205901:347 :							
Система координат МСК-29, зона 2							Зона № 2
Обозначение характерных точек границ	Координаты, м				Метод определения координат	Формулы, примененные для расчета средней квадратической погрешности определения координат характерных точек границ (Mt), с подставленными в такие формулы значениями и итоговые (вычисленные) значения Mt, м	Описание закрепления точки
	содержатся в Едином государственном реестре недвижимости		определены в результате выполнения комплексных кадастровых работ				
	X	Y	X	Y			
1	2	3	4	5	6	7	8
н1У	-	-	637788.33	2517583.87	Метод спутниковых геодезических измерений (определений)	$Mt = \sqrt{(m0^2 + m1^2)} = \sqrt{(0,10^2 + 0^2)} = 0,10$	-
Внутренний контур						-	
н65У	-	-	637752.92	2517621.27	Метод спутниковых геодезических измерений (определений)	$Mt = \sqrt{(m0^2 + m1^2)} = \sqrt{(0,10^2 + 0^2)} = 0,10$	-
н66У	-	-	637772.88	2517642.38	Метод спутниковых геодезических измерений (определений)	$Mt = \sqrt{(m0^2 + m1^2)} = \sqrt{(0,10^2 + 0^2)} = 0,10$	-
н67У	-	-	637787.47	2517657.58	Метод спутниковых геодезических измерений (определений)	$Mt = \sqrt{(m0^2 + m1^2)} = \sqrt{(0,10^2 + 0^2)} = 0,10$	-
н68У	-	-	637801.86	2517672.59	Метод спутниковых геодезических измерений (определений)	$Mt = \sqrt{(m0^2 + m1^2)} = \sqrt{(0,10^2 + 0^2)} = 0,10$	-
н69У	-	-	637816.42	2517688.46	Метод спутниковых геодезических измерений (определений)	$Mt = \sqrt{(m0^2 + m1^2)} = \sqrt{(0,10^2 + 0^2)} = 0,10$	-
н70У	-	-	637795.73	2517707.11	Метод спутниковых геодезических измерений (определений)	$Mt = \sqrt{(m0^2 + m1^2)} = \sqrt{(0,10^2 + 0^2)} = 0,10$	-
н71У	-	-	637808.66	2517722.76	Метод спутниковых геодезических измерений (определений)	$Mt = \sqrt{(m0^2 + m1^2)} = \sqrt{(0,10^2 + 0^2)} = 0,10$	-
н72У	-	-	637831.02	2517702.98	Метод спутниковых геодезических измерений (определений)	$Mt = \sqrt{(m0^2 + m1^2)} = \sqrt{(0,10^2 + 0^2)} = 0,10$	-
н73У	-	-	637844.34	2517716.81	Метод спутниковых геодезических измерений (определений)	$Mt = \sqrt{(m0^2 + m1^2)} = \sqrt{(0,10^2 + 0^2)} = 0,10$	-

1. Сведения о характерных точках границы уточняемого земельного участка с кадастровым номером 29:16:205901:347 :							
Система координат МСК-29, зона 2							Зона № 2
Обозначение характерных точек границ	Координаты, м				Метод определения координат	Формулы, примененные для расчета средней квадратической погрешности определения координат характерных точек границ (Mt), с подставленными в такие формулы значениями и итоговые (вычисленные) значения Mt, м	Описание закрепления точки
	содержатся в Едином государственном реестре недвижимости		определены в результате выполнения комплексных кадастровых работ				
	X	Y	X	Y			
1	2	3	4	5	6	7	8
н74У	-	-	637858.92	2517732.07	Метод спутниковых геодезических измерений (определений)	$Mt = \sqrt{(m_0^2 + m_1^2)} = \sqrt{(0,10^2 + 0^2)} = 0,10$	-
н75У	-	-	637872.44	2517746.90	Метод спутниковых геодезических измерений (определений)	$Mt = \sqrt{(m_0^2 + m_1^2)} = \sqrt{(0,10^2 + 0^2)} = 0,10$	-
н76У	-	-	637886.46	2517761.40	Метод спутниковых геодезических измерений (определений)	$Mt = \sqrt{(m_0^2 + m_1^2)} = \sqrt{(0,10^2 + 0^2)} = 0,10$	-
н77У	-	-	637906.87	2517782.61	Метод спутниковых геодезических измерений (определений)	$Mt = \sqrt{(m_0^2 + m_1^2)} = \sqrt{(0,10^2 + 0^2)} = 0,10$	-
н78У	-	-	637914.10	2517790.54	Метод спутниковых геодезических измерений (определений)	$Mt = \sqrt{(m_0^2 + m_1^2)} = \sqrt{(0,10^2 + 0^2)} = 0,10$	-
н79У	-	-	637927.49	2517804.88	Метод спутниковых геодезических измерений (определений)	$Mt = \sqrt{(m_0^2 + m_1^2)} = \sqrt{(0,10^2 + 0^2)} = 0,10$	-
н80У	-	-	637941.31	2517820.17	Метод спутниковых геодезических измерений (определений)	$Mt = \sqrt{(m_0^2 + m_1^2)} = \sqrt{(0,10^2 + 0^2)} = 0,10$	-
н81У	-	-	637954.40	2517834.80	Метод спутниковых геодезических измерений (определений)	$Mt = \sqrt{(m_0^2 + m_1^2)} = \sqrt{(0,10^2 + 0^2)} = 0,10$	-
н82У	-	-	637966.38	2517847.78	Метод спутниковых геодезических измерений (определений)	$Mt = \sqrt{(m_0^2 + m_1^2)} = \sqrt{(0,10^2 + 0^2)} = 0,10$	-
н83У	-	-	637967.44	2517850.30	Метод спутниковых геодезических измерений (определений)	$Mt = \sqrt{(m_0^2 + m_1^2)} = \sqrt{(0,10^2 + 0^2)} = 0,10$	-
н84У	-	-	637966.89	2517852.47	Метод спутниковых геодезических измерений (определений)	$Mt = \sqrt{(m_0^2 + m_1^2)} = \sqrt{(0,10^2 + 0^2)} = 0,10$	-

1. Сведения о характерных точках границы уточняемого земельного участка с кадастровым номером 29:16:205901:347 :							
Система координат МСК-29, зона 2							Зона № 2
Обозначение характерных точек границ	Координаты, м				Метод определения координат	Формулы, примененные для расчета средней квадратической погрешности определения координат характерных точек границ (Mt), с подставленными в такие формулы значениями и итоговые (вычисленные) значения Mt, м	Описание закрепления точки
	содержатся в Едином государственном реестре недвижимости		определены в результате выполнения комплексных кадастровых работ				
	X	Y	X	Y			
1	2	3	4	5	6	7	8
н85У	-	-	637965.23	2517854.06	Метод спутниковых геодезических измерений (определений)	$Mt = \sqrt{(m0^2 + m1^2)} = \sqrt{(0,10^2 + 0^2)} = 0,10$	-
н86У	-	-	637960.91	2517858.13	Метод спутниковых геодезических измерений (определений)	$Mt = \sqrt{(m0^2 + m1^2)} = \sqrt{(0,10^2 + 0^2)} = 0,10$	-
н87У	-	-	637958.58	2517858.32	Метод спутниковых геодезических измерений (определений)	$Mt = \sqrt{(m0^2 + m1^2)} = \sqrt{(0,10^2 + 0^2)} = 0,10$	-
н88У	-	-	637943.28	2517872.60	Метод спутниковых геодезических измерений (определений)	$Mt = \sqrt{(m0^2 + m1^2)} = \sqrt{(0,10^2 + 0^2)} = 0,10$	-
н89У	-	-	637942.83	2517872.18	Метод спутниковых геодезических измерений (определений)	$Mt = \sqrt{(m0^2 + m1^2)} = \sqrt{(0,10^2 + 0^2)} = 0,10$	-
н90У	-	-	637940.97	2517874.26	Метод спутниковых геодезических измерений (определений)	$Mt = \sqrt{(m0^2 + m1^2)} = \sqrt{(0,10^2 + 0^2)} = 0,10$	-
н91У	-	-	637936.56	2517869.47	Метод спутниковых геодезических измерений (определений)	$Mt = \sqrt{(m0^2 + m1^2)} = \sqrt{(0,10^2 + 0^2)} = 0,10$	-
н92У	-	-	637919.53	2517884.81	Метод спутниковых геодезических измерений (определений)	$Mt = \sqrt{(m0^2 + m1^2)} = \sqrt{(0,10^2 + 0^2)} = 0,10$	-
н93У	-	-	637898.68	2517863.48	Метод спутниковых геодезических измерений (определений)	$Mt = \sqrt{(m0^2 + m1^2)} = \sqrt{(0,10^2 + 0^2)} = 0,10$	-
н94У	-	-	637882.25	2517846.36	Метод спутниковых геодезических измерений (определений)	$Mt = \sqrt{(m0^2 + m1^2)} = \sqrt{(0,10^2 + 0^2)} = 0,10$	-
н95У	-	-	637868.60	2517831.48	Метод спутниковых геодезических измерений (определений)	$Mt = \sqrt{(m0^2 + m1^2)} = \sqrt{(0,10^2 + 0^2)} = 0,10$	-



1. Сведения о характерных точках границы уточняемого земельного участка с кадастровым номером 29:16:205901:347 :							
Система координат МСК-29, зона 2							Зона № 2
Обозначение характерных точек границ	Координаты, м				Метод определения координат	Формулы, примененные для расчета средней квадратической погрешности определения координат характерных точек границ (Mt), с подставленными в такие формулы значениями и итоговые (вычисленные) значения Mt, м	Описание закрепления точки
	содержатся в Едином государственном реестре недвижимости		определены в результате выполнения комплексных кадастровых работ				
	X	Y	X	Y			
1	2	3	4	5	6	7	8
н96У	-	-	637854.14	2517817.10	Метод спутниковых геодезических измерений (определений)	$Mt = \sqrt{(m_0^2 + m_1^2)} = \sqrt{(0,10^2 + 0^2)} = 0,10$	-
н97У	-	-	637840.35	2517803.02	Метод спутниковых геодезических измерений (определений)	$Mt = \sqrt{(m_0^2 + m_1^2)} = \sqrt{(0,10^2 + 0^2)} = 0,10$	-
н98У	-	-	637859.01	2517784.37	Метод спутниковых геодезических измерений (определений)	$Mt = \sqrt{(m_0^2 + m_1^2)} = \sqrt{(0,10^2 + 0^2)} = 0,10$	-
н99У	-	-	637849.08	2517773.70	Метод спутниковых геодезических измерений (определений)	$Mt = \sqrt{(m_0^2 + m_1^2)} = \sqrt{(0,10^2 + 0^2)} = 0,10$	-
н100У	-	-	637849.25	2517766.51	Метод спутниковых геодезических измерений (определений)	$Mt = \sqrt{(m_0^2 + m_1^2)} = \sqrt{(0,10^2 + 0^2)} = 0,10$	-
н101У	-	-	637826.08	2517788.20	Метод спутниковых геодезических измерений (определений)	$Mt = \sqrt{(m_0^2 + m_1^2)} = \sqrt{(0,10^2 + 0^2)} = 0,10$	-
н102У	-	-	637812.26	2517774.33	Метод спутниковых геодезических измерений (определений)	$Mt = \sqrt{(m_0^2 + m_1^2)} = \sqrt{(0,10^2 + 0^2)} = 0,10$	-
н103У	-	-	637799.09	2517759.57	Метод спутниковых геодезических измерений (определений)	$Mt = \sqrt{(m_0^2 + m_1^2)} = \sqrt{(0,10^2 + 0^2)} = 0,10$	-
н104У	-	-	637786.32	2517744.10	Метод спутниковых геодезических измерений (определений)	$Mt = \sqrt{(m_0^2 + m_1^2)} = \sqrt{(0,10^2 + 0^2)} = 0,10$	-
н105У	-	-	637773.89	2517728.51	Метод спутниковых геодезических измерений (определений)	$Mt = \sqrt{(m_0^2 + m_1^2)} = \sqrt{(0,10^2 + 0^2)} = 0,10$	-
н106У	-	-	637759.79	2517714.25	Метод спутниковых геодезических измерений (определений)	$Mt = \sqrt{(m_0^2 + m_1^2)} = \sqrt{(0,10^2 + 0^2)} = 0,10$	-

1. Сведения о характерных точках границы уточняемого земельного участка с кадастровым номером 29:16:205901:347 :							
Система координат МСК-29, зона 2							Зона № 2
Обозначение характерных точек границ	Координаты, м				Метод определения координат	Формулы, примененные для расчета средней квадратической погрешности определения координат характерных точек границ (Mt), с подставленными в такие формулы значениями и итоговые (вычисленные) значения Mt, м	Описание закрепления точки
	содержатся в Едином государственном реестре недвижимости		определены в результате выполнения комплексных кадастровых работ				
	X	Y	X	Y			
1	2	3	4	5	6	7	8
н107У	-	-	637745.82	2517699.90	Метод спутниковых геодезических измерений (определений)	$Mt = \sqrt{(m_0^2 + m_1^2)} = \sqrt{(0,10^2 + 0^2)} = 0,10$	-
н108У	-	-	637728.18	2517683.00	Метод спутниковых геодезических измерений (определений)	$Mt = \sqrt{(m_0^2 + m_1^2)} = \sqrt{(0,10^2 + 0^2)} = 0,10$	-
н109У	-	-	637708.70	2517663.44	Метод спутниковых геодезических измерений (определений)	$Mt = \sqrt{(m_0^2 + m_1^2)} = \sqrt{(0,10^2 + 0^2)} = 0,10$	-
н110У	-	-	637727.46	2517645.34	Метод спутниковых геодезических измерений (определений)	$Mt = \sqrt{(m_0^2 + m_1^2)} = \sqrt{(0,10^2 + 0^2)} = 0,10$	-
н111У	-	-	637745.91	2517666.04	Метод спутниковых геодезических измерений (определений)	$Mt = \sqrt{(m_0^2 + m_1^2)} = \sqrt{(0,10^2 + 0^2)} = 0,10$	-
н112У	-	-	637749.30	2517662.80	Метод спутниковых геодезических измерений (определений)	$Mt = \sqrt{(m_0^2 + m_1^2)} = \sqrt{(0,10^2 + 0^2)} = 0,10$	-
н113У	-	-	637749.40	2517662.53	Метод спутниковых геодезических измерений (определений)	$Mt = \sqrt{(m_0^2 + m_1^2)} = \sqrt{(0,10^2 + 0^2)} = 0,10$	-
н114У	-	-	637730.84	2517641.36	Метод спутниковых геодезических измерений (определений)	$Mt = \sqrt{(m_0^2 + m_1^2)} = \sqrt{(0,10^2 + 0^2)} = 0,10$	-
н65У	-	-	637752.92	2517621.27	Метод спутниковых геодезических измерений (определений)	$Mt = \sqrt{(m_0^2 + m_1^2)} = \sqrt{(0,10^2 + 0^2)} = 0,10$	-
Внутренний контур						-	
н115У	-	-	637981.18	2517864.21	Метод спутниковых геодезических измерений (определений)	$Mt = \sqrt{(m_0^2 + m_1^2)} = \sqrt{(0,10^2 + 0^2)} = 0,10$	-

1. Сведения о характерных точках границы уточняемого земельного участка с кадастровым номером 29:16:205901:347 :							
Система координат МСК-29, зона 2							Зона № 2
Обозначение характерных точек границ	Координаты, м				Метод определения координат	Формулы, примененные для расчета средней квадратической погрешности определения координат характерных точек границ (Mt), с подставленными в такие формулы значениями и итоговые (вычисленные) значения Mt, м	Описание закрепления точки
	содержатся в Едином государственном реестре недвижимости		определены в результате выполнения комплексных кадастровых работ				
	X	Y	X	Y			
1	2	3	4	5	6	7	8
н116У	-	-	637993.81	2517877.24	Метод спутниковых геодезических измерений (определений)	$Mt = \sqrt{(m0^2 + m1^2)} = \sqrt{(0,10^2 + 0^2)} = 0,10$	-
н117У	-	-	638007.98	2517892.04	Метод спутниковых геодезических измерений (определений)	$Mt = \sqrt{(m0^2 + m1^2)} = \sqrt{(0,10^2 + 0^2)} = 0,10$	-
н118У	-	-	638021.87	2517906.65	Метод спутниковых геодезических измерений (определений)	$Mt = \sqrt{(m0^2 + m1^2)} = \sqrt{(0,10^2 + 0^2)} = 0,10$	-
н119У	-	-	638035.55	2517920.83	Метод спутниковых геодезических измерений (определений)	$Mt = \sqrt{(m0^2 + m1^2)} = \sqrt{(0,10^2 + 0^2)} = 0,10$	-
н120У	-	-	638049.89	2517935.30	Метод спутниковых геодезических измерений (определений)	$Mt = \sqrt{(m0^2 + m1^2)} = \sqrt{(0,10^2 + 0^2)} = 0,10$	-
н121У	-	-	638063.08	2517949.60	Метод спутниковых геодезических измерений (определений)	$Mt = \sqrt{(m0^2 + m1^2)} = \sqrt{(0,10^2 + 0^2)} = 0,10$	-
н122У	-	-	638076.71	2517963.95	Метод спутниковых геодезических измерений (определений)	$Mt = \sqrt{(m0^2 + m1^2)} = \sqrt{(0,10^2 + 0^2)} = 0,10$	-
н123У	-	-	638091.27	2517979.24	Метод спутниковых геодезических измерений (определений)	$Mt = \sqrt{(m0^2 + m1^2)} = \sqrt{(0,10^2 + 0^2)} = 0,10$	-
н124У	-	-	638105.43	2517993.86	Метод спутниковых геодезических измерений (определений)	$Mt = \sqrt{(m0^2 + m1^2)} = \sqrt{(0,10^2 + 0^2)} = 0,10$	-
н125У	-	-	638118.87	2518008.21	Метод спутниковых геодезических измерений (определений)	$Mt = \sqrt{(m0^2 + m1^2)} = \sqrt{(0,10^2 + 0^2)} = 0,10$	-
н126У	-	-	638132.89	2518022.65	Метод спутниковых геодезических измерений (определений)	$Mt = \sqrt{(m0^2 + m1^2)} = \sqrt{(0,10^2 + 0^2)} = 0,10$	-

**1. Сведения о характерных точках границы уточняемого земельного участка с кадастровым номером 29:16:205901:347 :**

Система координат МСК-29, зона 2						Зона № 2	
Обозначение характерных точек границ	Координаты, м				Метод определения координат	Формулы, примененные для расчета средней квадратической погрешности определения координат характерных точек границ (Mt), с подставленными в такие формулы значениями и итоговые (вычисленные) значения Mt, м	Описание закрепления точки
	содержатся в Едином государственном реестре недвижимости		определены в результате выполнения комплексных кадастровых работ				
	X	Y	X	Y			
1	2	3	4	5	6	7	8
н127У	-	-	638146.31	2518037.04	Метод спутниковых геодезических измерений (определений)	$Mt = \sqrt{(m_0^2 + m_1^2)} = \sqrt{(0,10^2 + 0^2)} = 0,10$	-
н128У	-	-	638159.59	2518051.48	Метод спутниковых геодезических измерений (определений)	$Mt = \sqrt{(m_0^2 + m_1^2)} = \sqrt{(0,10^2 + 0^2)} = 0,10$	-
н129У	-	-	638174.78	2518068.06	Метод спутниковых геодезических измерений (определений)	$Mt = \sqrt{(m_0^2 + m_1^2)} = \sqrt{(0,10^2 + 0^2)} = 0,10$	-
н130У	-	-	638153.11	2518085.73	Метод спутниковых геодезических измерений (определений)	$Mt = \sqrt{(m_0^2 + m_1^2)} = \sqrt{(0,10^2 + 0^2)} = 0,10$	-
н131У	-	-	638166.70	2518099.70	Метод спутниковых геодезических измерений (определений)	$Mt = \sqrt{(m_0^2 + m_1^2)} = \sqrt{(0,10^2 + 0^2)} = 0,10$	-
н132У	-	-	638145.63	2518120.21	Метод спутниковых геодезических измерений (определений)	$Mt = \sqrt{(m_0^2 + m_1^2)} = \sqrt{(0,10^2 + 0^2)} = 0,10$	-
н133У	-	-	638130.68	2518105.21	Метод спутниковых геодезических измерений (определений)	$Mt = \sqrt{(m_0^2 + m_1^2)} = \sqrt{(0,10^2 + 0^2)} = 0,10$	-
н134У	-	-	638116.67	2518091.00	Метод спутниковых геодезических измерений (определений)	$Mt = \sqrt{(m_0^2 + m_1^2)} = \sqrt{(0,10^2 + 0^2)} = 0,10$	-
н135У	-	-	638102.23	2518076.99	Метод спутниковых геодезических измерений (определений)	$Mt = \sqrt{(m_0^2 + m_1^2)} = \sqrt{(0,10^2 + 0^2)} = 0,10$	-
н136У	-	-	638088.06	2518063.11	Метод спутниковых геодезических измерений (определений)	$Mt = \sqrt{(m_0^2 + m_1^2)} = \sqrt{(0,10^2 + 0^2)} = 0,10$	-
н137У	-	-	638071.63	2518045.67	Метод спутниковых геодезических измерений (определений)	$Mt = \sqrt{(m_0^2 + m_1^2)} = \sqrt{(0,10^2 + 0^2)} = 0,10$	-

1. Сведения о характерных точках границы уточняемого земельного участка с кадастровым номером 29:16:205901:347 :							
Система координат МСК-29, зона 2							Зона № 2
Обозначение характерных точек границ	Координаты, м				Метод определения координат	Формулы, примененные для расчета средней квадратической погрешности определения координат характерных точек границ (Mt), с подставленными в такие формулы значениями и итоговые (вычисленные) значения Mt, м	Описание закрепления точки
	содержатся в Едином государственном реестре недвижимости		определены в результате выполнения комплексных кадастровых работ				
	X	Y	X	Y			
1	2	3	4	5	6	7	8
н138У	-	-	638051.46	2518024.60	Метод спутниковых геодезических измерений (определений)	$Mt = \sqrt{(m_0^2 + m_1^2)} = \sqrt{(0,10^2 + 0^2)} = 0,10$	-
н139У	-	-	638033.62	2518005.32	Метод спутниковых геодезических измерений (определений)	$Mt = \sqrt{(m_0^2 + m_1^2)} = \sqrt{(0,10^2 + 0^2)} = 0,10$	-
н140У	-	-	638019.15	2517990.53	Метод спутниковых геодезических измерений (определений)	$Mt = \sqrt{(m_0^2 + m_1^2)} = \sqrt{(0,10^2 + 0^2)} = 0,10$	-
н141У	-	-	637992.12	2517962.99	Метод спутниковых геодезических измерений (определений)	$Mt = \sqrt{(m_0^2 + m_1^2)} = \sqrt{(0,10^2 + 0^2)} = 0,10$	-
н142У	-	-	637964.74	2517933.93	Метод спутниковых геодезических измерений (определений)	$Mt = \sqrt{(m_0^2 + m_1^2)} = \sqrt{(0,10^2 + 0^2)} = 0,10$	-
н143У	-	-	637951.61	2517919.37	Метод спутниковых геодезических измерений (определений)	$Mt = \sqrt{(m_0^2 + m_1^2)} = \sqrt{(0,10^2 + 0^2)} = 0,10$	-
н144У	-	-	637938.70	2517904.70	Метод спутниковых геодезических измерений (определений)	$Mt = \sqrt{(m_0^2 + m_1^2)} = \sqrt{(0,10^2 + 0^2)} = 0,10$	-
н145У	-	-	637938.79	2517901.80	Метод спутниковых геодезических измерений (определений)	$Mt = \sqrt{(m_0^2 + m_1^2)} = \sqrt{(0,10^2 + 0^2)} = 0,10$	-
н146У	-	-	637942.31	2517895.98	Метод спутниковых геодезических измерений (определений)	$Mt = \sqrt{(m_0^2 + m_1^2)} = \sqrt{(0,10^2 + 0^2)} = 0,10$	-
н147У	-	-	637946.08	2517891.47	Метод спутниковых геодезических измерений (определений)	$Mt = \sqrt{(m_0^2 + m_1^2)} = \sqrt{(0,10^2 + 0^2)} = 0,10$	-
н148У	-	-	637958.11	2517880.70	Метод спутниковых геодезических измерений (определений)	$Mt = \sqrt{(m_0^2 + m_1^2)} = \sqrt{(0,10^2 + 0^2)} = 0,10$	-

1. Сведения о характерных точках границы уточняемого земельного участка с кадастровым номером 29:16:205901:347 :							
Система координат МСК-29, зона 2							Зона № 2
Обозначение характерных точек границ	Координаты, м				Метод определения координат	Формулы, примененные для расчета средней квадратической погрешности определения координат характерных точек границ (Mt), с подставленными в такие формулы значениями и итоговые (вычисленные) значения Mt, м	Описание закрепления точки
	содержатся в Едином государственном реестре недвижимости		определены в результате выполнения комплексных кадастровых работ				
	X	Y	X	Y			
1	2	3	4	5	6	7	8
н149У	-	-	637977.57	2517864.63	Метод спутниковых геодезических измерений (определений)	$Mt = \sqrt{(m_0^2 + m_1^2)} = \sqrt{(0,10^2 + 0^2)} = 0,10$	-
н115У	-	-	637981.18	2517864.21	Метод спутниковых геодезических измерений (определений)	$Mt = \sqrt{(m_0^2 + m_1^2)} = \sqrt{(0,10^2 + 0^2)} = 0,10$	-
Внутренний контур						-	
н150У	-	-	637703.62	2517668.10	Метод спутниковых геодезических измерений (определений)	$Mt = \sqrt{(m_0^2 + m_1^2)} = \sqrt{(0,10^2 + 0^2)} = 0,10$	-
н151У	-	-	637723.25	2517686.52	Метод спутниковых геодезических измерений (определений)	$Mt = \sqrt{(m_0^2 + m_1^2)} = \sqrt{(0,10^2 + 0^2)} = 0,10$	-
н152У	-	-	637738.53	2517701.79	Метод спутниковых геодезических измерений (определений)	$Mt = \sqrt{(m_0^2 + m_1^2)} = \sqrt{(0,10^2 + 0^2)} = 0,10$	-
н153У	-	-	637755.23	2517718.47	Метод спутниковых геодезических измерений (определений)	$Mt = \sqrt{(m_0^2 + m_1^2)} = \sqrt{(0,10^2 + 0^2)} = 0,10$	-
н154У	-	-	637769.78	2517733.79	Метод спутниковых геодезических измерений (определений)	$Mt = \sqrt{(m_0^2 + m_1^2)} = \sqrt{(0,10^2 + 0^2)} = 0,10$	-
н155У	-	-	637782.33	2517748.94	Метод спутниковых геодезических измерений (определений)	$Mt = \sqrt{(m_0^2 + m_1^2)} = \sqrt{(0,10^2 + 0^2)} = 0,10$	-
н156У	-	-	637795.21	2517763.21	Метод спутниковых геодезических измерений (определений)	$Mt = \sqrt{(m_0^2 + m_1^2)} = \sqrt{(0,10^2 + 0^2)} = 0,10$	-
н157У	-	-	637808.86	2517778.34	Метод спутниковых геодезических измерений (определений)	$Mt = \sqrt{(m_0^2 + m_1^2)} = \sqrt{(0,10^2 + 0^2)} = 0,10$	-

1. Сведения о характерных точках границы уточняемого земельного участка с кадастровым номером 29:16:205901:347 :							
Система координат МСК-29, зона 2							Зона № 2
Обозначение характерных точек границ	Координаты, м				Метод определения координат	Формулы, примененные для расчета средней квадратической погрешности определения координат характерных точек границ (Mt), с подставленными в такие формулы значениями и итоговые (вычисленные) значения Mt, м	Описание закрепления точки
	содержатся в Едином государственном реестре недвижимости		определены в результате выполнения комплексных кадастровых работ				
	X	Y	X	Y			
1	2	3	4	5	6	7	8
н158У	-	-	637831.78	2517802.26	Метод спутниковых геодезических измерений (определений)	$Mt = \sqrt{(m_0^2 + m_1^2)} = \sqrt{(0,10^2 + 0^2)} = 0,10$	-
н159У	-	-	637850.67	2517821.34	Метод спутниковых геодезических измерений (определений)	$Mt = \sqrt{(m_0^2 + m_1^2)} = \sqrt{(0,10^2 + 0^2)} = 0,10$	-
н160У	-	-	637864.55	2517835.93	Метод спутниковых геодезических измерений (определений)	$Mt = \sqrt{(m_0^2 + m_1^2)} = \sqrt{(0,10^2 + 0^2)} = 0,10$	-
н161У	-	-	637878.04	2517849.94	Метод спутниковых геодезических измерений (определений)	$Mt = \sqrt{(m_0^2 + m_1^2)} = \sqrt{(0,10^2 + 0^2)} = 0,10$	-
н162У	-	-	637891.15	2517864.10	Метод спутниковых геодезических измерений (определений)	$Mt = \sqrt{(m_0^2 + m_1^2)} = \sqrt{(0,10^2 + 0^2)} = 0,10$	-
н163У	-	-	637905.76	2517879.29	Метод спутниковых геодезических измерений (определений)	$Mt = \sqrt{(m_0^2 + m_1^2)} = \sqrt{(0,10^2 + 0^2)} = 0,10$	-
н164У	-	-	637919.90	2517894.42	Метод спутниковых геодезических измерений (определений)	$Mt = \sqrt{(m_0^2 + m_1^2)} = \sqrt{(0,10^2 + 0^2)} = 0,10$	-
н165У	-	-	637897.87	2517914.86	Метод спутниковых геодезических измерений (определений)	$Mt = \sqrt{(m_0^2 + m_1^2)} = \sqrt{(0,10^2 + 0^2)} = 0,10$	-
н166У	-	-	637877.39	2517935.89	Метод спутниковых геодезических измерений (определений)	$Mt = \sqrt{(m_0^2 + m_1^2)} = \sqrt{(0,10^2 + 0^2)} = 0,10$	-
н167У	-	-	637862.61	2517921.27	Метод спутниковых геодезических измерений (определений)	$Mt = \sqrt{(m_0^2 + m_1^2)} = \sqrt{(0,10^2 + 0^2)} = 0,10$	-
н168У	-	-	637848.89	2517906.54	Метод спутниковых геодезических измерений (определений)	$Mt = \sqrt{(m_0^2 + m_1^2)} = \sqrt{(0,10^2 + 0^2)} = 0,10$	-

1. Сведения о характерных точках границы уточняемого земельного участка с кадастровым номером 29:16:205901:347 :							
Система координат МСК-29, зона 2							Зона № 2
Обозначение характерных точек границ	Координаты, м				Метод определения координат	Формулы, примененные для расчета средней квадратической погрешности определения координат характерных точек границ (Mt), с подставленными в такие формулы значениями и итоговые (вычисленные) значения Mt, м	Описание закрепления точки
	содержатся в Едином государственном реестре недвижимости		определены в результате выполнения комплексных кадастровых работ				
	X	Y	X	Y			
1	2	3	4	5	6	7	8
н169У	-	-	637828.21	2517885.54	Метод спутниковых геодезических измерений (определений)	$Mt = \sqrt{(m_0^2 + m_1^2)} = \sqrt{(0,10^2 + 0^2)} = 0,10$	-
н170У	-	-	637821.33	2517878.01	Метод спутниковых геодезических измерений (определений)	$Mt = \sqrt{(m_0^2 + m_1^2)} = \sqrt{(0,10^2 + 0^2)} = 0,10$	-
н171У	-	-	637814.77	2517870.48	Метод спутниковых геодезических измерений (определений)	$Mt = \sqrt{(m_0^2 + m_1^2)} = \sqrt{(0,10^2 + 0^2)} = 0,10$	-
н172У	-	-	637794.15	2517848.68	Метод спутниковых геодезических измерений (определений)	$Mt = \sqrt{(m_0^2 + m_1^2)} = \sqrt{(0,10^2 + 0^2)} = 0,10$	-
н173У	-	-	637779.69	2517834.09	Метод спутниковых геодезических измерений (определений)	$Mt = \sqrt{(m_0^2 + m_1^2)} = \sqrt{(0,10^2 + 0^2)} = 0,10$	-
н174У	-	-	637765.20	2517819.28	Метод спутниковых геодезических измерений (определений)	$Mt = \sqrt{(m_0^2 + m_1^2)} = \sqrt{(0,10^2 + 0^2)} = 0,10$	-
н175У	-	-	637751.54	2517804.89	Метод спутниковых геодезических измерений (определений)	$Mt = \sqrt{(m_0^2 + m_1^2)} = \sqrt{(0,10^2 + 0^2)} = 0,10$	-
н176У	-	-	637737.92	2517790.63	Метод спутниковых геодезических измерений (определений)	$Mt = \sqrt{(m_0^2 + m_1^2)} = \sqrt{(0,10^2 + 0^2)} = 0,10$	-
н177У	-	-	637718.58	2517770.02	Метод спутниковых геодезических измерений (определений)	$Mt = \sqrt{(m_0^2 + m_1^2)} = \sqrt{(0,10^2 + 0^2)} = 0,10$	-
н178У	-	-	637699.26	2517750.03	Метод спутниковых геодезических измерений (определений)	$Mt = \sqrt{(m_0^2 + m_1^2)} = \sqrt{(0,10^2 + 0^2)} = 0,10$	-
н179У	-	-	637675.10	2517724.20	Метод спутниковых геодезических измерений (определений)	$Mt = \sqrt{(m_0^2 + m_1^2)} = \sqrt{(0,10^2 + 0^2)} = 0,10$	-



1. Сведения о характерных точках границы уточняемого земельного участка с кадастровым номером 29:16:205901:347 :							
Система координат МСК-29, зона 2							Зона № 2
Обозначение характерных точек границ	Координаты, м				Метод определения координат	Формулы, примененные для расчета средней квадратической погрешности определения координат характерных точек границ (Mt), с подставленными в такие формулы значениями и итоговые (вычисленные) значения Mt, м	Описание закрепления точки
	содержатся в Едином государственном реестре недвижимости		определены в результате выполнения комплексных кадастровых работ				
	X	Y	X	Y			
1	2	3	4	5	6	7	8
н180У	-	-	637661.40	2517709.93	Метод спутниковых геодезических измерений (определений)	$Mt = \sqrt{(m_0^2 + m_1^2)} = \sqrt{(0,10^2 + 0^2)} = 0,10$	-
н150У	-	-	637703.62	2517668.10	Метод спутниковых геодезических измерений (определений)	$Mt = \sqrt{(m_0^2 + m_1^2)} = \sqrt{(0,10^2 + 0^2)} = 0,10$	-
Внутренний контур						-	
н181У	-	-	637931.07	2517906.70	Метод спутниковых геодезических измерений (определений)	$Mt = \sqrt{(m_0^2 + m_1^2)} = \sqrt{(0,10^2 + 0^2)} = 0,10$	-
н182У	-	-	637939.98	2517915.48	Метод спутниковых геодезических измерений (определений)	$Mt = \sqrt{(m_0^2 + m_1^2)} = \sqrt{(0,10^2 + 0^2)} = 0,10$	-
н183У	-	-	637946.68	2517922.93	Метод спутниковых геодезических измерений (определений)	$Mt = \sqrt{(m_0^2 + m_1^2)} = \sqrt{(0,10^2 + 0^2)} = 0,10$	-
н184У	-	-	637950.23	2517926.31	Метод спутниковых геодезических измерений (определений)	$Mt = \sqrt{(m_0^2 + m_1^2)} = \sqrt{(0,10^2 + 0^2)} = 0,10$	-
н185У	-	-	637961.05	2517937.09	Метод спутниковых геодезических измерений (определений)	$Mt = \sqrt{(m_0^2 + m_1^2)} = \sqrt{(0,10^2 + 0^2)} = 0,10$	-
н186У	-	-	637974.32	2517951.74	Метод спутниковых геодезических измерений (определений)	$Mt = \sqrt{(m_0^2 + m_1^2)} = \sqrt{(0,10^2 + 0^2)} = 0,10$	-
н187У	-	-	637988.03	2517966.27	Метод спутниковых геодезических измерений (определений)	$Mt = \sqrt{(m_0^2 + m_1^2)} = \sqrt{(0,10^2 + 0^2)} = 0,10$	-
н188У	-	-	637986.25	2517968.54	Метод спутниковых геодезических измерений (определений)	$Mt = \sqrt{(m_0^2 + m_1^2)} = \sqrt{(0,10^2 + 0^2)} = 0,10$	-

1. Сведения о характерных точках границы уточняемого земельного участка с кадастровым номером 29:16:205901:347 :							
Система координат МСК-29, зона 2							Зона № 2
Обозначение характерных точек границ	Координаты, м				Метод определения координат	Формулы, примененные для расчета средней квадратической погрешности определения координат характерных точек границ (Mt), с подставленными в такие формулы значениями и итоговые (вычисленные) значения Mt, м	Описание закрепления точки
	содержатся в Едином государственном реестре недвижимости		определены в результате выполнения комплексных кадастровых работ				
	X	Y	X	Y			
1	2	3	4	5	6	7	8
н189У	-	-	637986.62	2517971.26	Метод спутниковых геодезических измерений (определений)	$Mt = \sqrt{(m0^2 + m1^2)} = \sqrt{(0,10^2 + 0^2)} = 0,10$	-
н190У	-	-	637985.94	2517974.12	Метод спутниковых геодезических измерений (определений)	$Mt = \sqrt{(m0^2 + m1^2)} = \sqrt{(0,10^2 + 0^2)} = 0,10$	-
н191У	-	-	637983.68	2517976.36	Метод спутниковых геодезических измерений (определений)	$Mt = \sqrt{(m0^2 + m1^2)} = \sqrt{(0,10^2 + 0^2)} = 0,10$	-
н192У	-	-	637975.71	2517981.89	Метод спутниковых геодезических измерений (определений)	$Mt = \sqrt{(m0^2 + m1^2)} = \sqrt{(0,10^2 + 0^2)} = 0,10$	-
н193У	-	-	637970.94	2517981.98	Метод спутниковых геодезических измерений (определений)	$Mt = \sqrt{(m0^2 + m1^2)} = \sqrt{(0,10^2 + 0^2)} = 0,10$	-
н194У	-	-	637966.83	2517984.44	Метод спутниковых геодезических измерений (определений)	$Mt = \sqrt{(m0^2 + m1^2)} = \sqrt{(0,10^2 + 0^2)} = 0,10$	-
н195У	-	-	637978.66	2517997.66	Метод спутниковых геодезических измерений (определений)	$Mt = \sqrt{(m0^2 + m1^2)} = \sqrt{(0,10^2 + 0^2)} = 0,10$	-
н196У	-	-	638000.27	2517978.96	Метод спутниковых геодезических измерений (определений)	$Mt = \sqrt{(m0^2 + m1^2)} = \sqrt{(0,10^2 + 0^2)} = 0,10$	-
н197У	-	-	638003.92	2517982.74	Метод спутниковых геодезических измерений (определений)	$Mt = \sqrt{(m0^2 + m1^2)} = \sqrt{(0,10^2 + 0^2)} = 0,10$	-
н198У	-	-	638019.31	2517998.71	Метод спутниковых геодезических измерений (определений)	$Mt = \sqrt{(m0^2 + m1^2)} = \sqrt{(0,10^2 + 0^2)} = 0,10$	-
н199У	-	-	637996.15	2518018.59	Метод спутниковых геодезических измерений (определений)	$Mt = \sqrt{(m0^2 + m1^2)} = \sqrt{(0,10^2 + 0^2)} = 0,10$	-

1. Сведения о характерных точках границы уточняемого земельного участка с кадастровым номером 29:16:205901:347 :							
Система координат МСК-29, зона 2							Зона № 2
Обозначение характерных точек границ	Координаты, м				Метод определения координат	Формулы, примененные для расчета средней квадратической погрешности определения координат характерных точек границ (Mt), с подставленными в такие формулы значениями и итоговые (вычисленные) значения Mt, м	Описание закрепления точки
	содержатся в Едином государственном реестре недвижимости		определены в результате выполнения комплексных кадастровых работ				
	X	Y	X	Y			
1	2	3	4	5	6	7	8
н200У	-	-	637993.96	2518016.15	Метод спутниковых геодезических измерений (определений)	$Mt = \sqrt{(m0^2 + m1^2)} = \sqrt{(0,10^2 + 0^2)} = 0,10$	-
н201У	-	-	637972.66	2518035.42	Метод спутниковых геодезических измерений (определений)	$Mt = \sqrt{(m0^2 + m1^2)} = \sqrt{(0,10^2 + 0^2)} = 0,10$	-
н202У	-	-	637957.15	2518019.14	Метод спутниковых геодезических измерений (определений)	$Mt = \sqrt{(m0^2 + m1^2)} = \sqrt{(0,10^2 + 0^2)} = 0,10$	-
н203У	-	-	637943.31	2518004.66	Метод спутниковых геодезических измерений (определений)	$Mt = \sqrt{(m0^2 + m1^2)} = \sqrt{(0,10^2 + 0^2)} = 0,10$	-
н204У	-	-	637929.20	2517989.73	Метод спутниковых геодезических измерений (определений)	$Mt = \sqrt{(m0^2 + m1^2)} = \sqrt{(0,10^2 + 0^2)} = 0,10$	-
н205У	-	-	637915.51	2517975.50	Метод спутниковых геодезических измерений (определений)	$Mt = \sqrt{(m0^2 + m1^2)} = \sqrt{(0,10^2 + 0^2)} = 0,10$	-
н206У	-	-	637901.45	2517961.36	Метод спутниковых геодезических измерений (определений)	$Mt = \sqrt{(m0^2 + m1^2)} = \sqrt{(0,10^2 + 0^2)} = 0,10$	-
н207У	-	-	637888.90	2517948.25	Метод спутниковых геодезических измерений (определений)	$Mt = \sqrt{(m0^2 + m1^2)} = \sqrt{(0,10^2 + 0^2)} = 0,10$	-
н208У	-	-	637889.99	2517943.96	Метод спутниковых геодезических измерений (определений)	$Mt = \sqrt{(m0^2 + m1^2)} = \sqrt{(0,10^2 + 0^2)} = 0,10$	-
н209У	-	-	637893.38	2517938.72	Метод спутниковых геодезических измерений (определений)	$Mt = \sqrt{(m0^2 + m1^2)} = \sqrt{(0,10^2 + 0^2)} = 0,10$	-
н210У	-	-	637907.74	2517925.38	Метод спутниковых геодезических измерений (определений)	$Mt = \sqrt{(m0^2 + m1^2)} = \sqrt{(0,10^2 + 0^2)} = 0,10$	-

1. Сведения о характерных точках границы уточняемого земельного участка с кадастровым номером 29:16:205901:347 :							
Система координат МСК-29, зона 2							Зона № 2
Обозначение характерных точек границ	Координаты, м				Метод определения координат	Формулы, примененные для расчета средней квадратической погрешности определения координат характерных точек границ (Mt), с подставленными в такие формулы значениями и итоговые (вычисленные) значения Mt, м	Описание закрепления точки
	содержатся в Едином государственном реестре недвижимости		определены в результате выполнения комплексных кадастровых работ				
	X	Y	X	Y			
1	2	3	4	5	6	7	8
н211У	-	-	637912.17	2517920.96	Метод спутниковых геодезических измерений (определений)	$Mt = \sqrt{(m_0^2 + m_1^2)} = \sqrt{(0,10^2 + 0^2)} = 0,10$	-
н212У	-	-	637916.58	2517917.20	Метод спутниковых геодезических измерений (определений)	$Mt = \sqrt{(m_0^2 + m_1^2)} = \sqrt{(0,10^2 + 0^2)} = 0,10$	-
н181У	-	-	637931.07	2517906.70	Метод спутниковых геодезических измерений (определений)	$Mt = \sqrt{(m_0^2 + m_1^2)} = \sqrt{(0,10^2 + 0^2)} = 0,10$	-
Внутренний контур						-	
н213У	-	-	638025.62	2518005.24	Метод спутниковых геодезических измерений (определений)	$Mt = \sqrt{(m_0^2 + m_1^2)} = \sqrt{(0,10^2 + 0^2)} = 0,10$	-
н214У	-	-	638044.45	2518025.35	Метод спутниковых геодезических измерений (определений)	$Mt = \sqrt{(m_0^2 + m_1^2)} = \sqrt{(0,10^2 + 0^2)} = 0,10$	-
н215У	-	-	638022.73	2518045.06	Метод спутниковых геодезических измерений (определений)	$Mt = \sqrt{(m_0^2 + m_1^2)} = \sqrt{(0,10^2 + 0^2)} = 0,10$	-
н216У	-	-	638027.34	2518049.10	Метод спутниковых геодезических измерений (определений)	$Mt = \sqrt{(m_0^2 + m_1^2)} = \sqrt{(0,10^2 + 0^2)} = 0,10$	-
н217У	-	-	638031.12	2518053.00	Метод спутниковых геодезических измерений (определений)	$Mt = \sqrt{(m_0^2 + m_1^2)} = \sqrt{(0,10^2 + 0^2)} = 0,10$	-
н218У	-	-	638052.95	2518033.58	Метод спутниковых геодезических измерений (определений)	$Mt = \sqrt{(m_0^2 + m_1^2)} = \sqrt{(0,10^2 + 0^2)} = 0,10$	-
н219У	-	-	638070.36	2518051.61	Метод спутниковых геодезических измерений (определений)	$Mt = \sqrt{(m_0^2 + m_1^2)} = \sqrt{(0,10^2 + 0^2)} = 0,10$	-

1. Сведения о характерных точках границы уточняемого земельного участка с кадастровым номером 29:16:205901:347 :							
Система координат МСК-29, зона 2							Зона № 2
Обозначение характерных точек границ	Координаты, м				Метод определения координат	Формулы, примененные для расчета средней квадратической погрешности определения координат характерных точек границ (Mt), с подставленными в такие формулы значениями и итоговые (вычисленные) значения Mt, м	Описание закрепления точки
	содержатся в Едином государственном реестре недвижимости		определены в результате выполнения комплексных кадастровых работ				
	X	Y	X	Y			
1	2	3	4	5	6	7	8
н220У	-	-	638084.09	2518066.42	Метод спутниковых геодезических измерений (определений)	$Mt = \sqrt{(m_0^2 + m_1^2)} = \sqrt{(0,10^2 + 0^2)} = 0,10$	-
н221У	-	-	638108.43	2518090.68	Метод спутниковых геодезических измерений (определений)	$Mt = \sqrt{(m_0^2 + m_1^2)} = \sqrt{(0,10^2 + 0^2)} = 0,10$	-
н222У	-	-	638107.92	2518091.17	Метод спутниковых геодезических измерений (определений)	$Mt = \sqrt{(m_0^2 + m_1^2)} = \sqrt{(0,10^2 + 0^2)} = 0,10$	-
н223У	-	-	638108.62	2518091.89	Метод спутниковых геодезических измерений (определений)	$Mt = \sqrt{(m_0^2 + m_1^2)} = \sqrt{(0,10^2 + 0^2)} = 0,10$	-
н224У	-	-	638109.14	2518091.39	Метод спутниковых геодезических измерений (определений)	$Mt = \sqrt{(m_0^2 + m_1^2)} = \sqrt{(0,10^2 + 0^2)} = 0,10$	-
н225У	-	-	638112.41	2518094.65	Метод спутниковых геодезических измерений (определений)	$Mt = \sqrt{(m_0^2 + m_1^2)} = \sqrt{(0,10^2 + 0^2)} = 0,10$	-
н226У	-	-	638125.53	2518109.72	Метод спутниковых геодезических измерений (определений)	$Mt = \sqrt{(m_0^2 + m_1^2)} = \sqrt{(0,10^2 + 0^2)} = 0,10$	-
н227У	-	-	638130.17	2518112.31	Метод спутниковых геодезических измерений (определений)	$Mt = \sqrt{(m_0^2 + m_1^2)} = \sqrt{(0,10^2 + 0^2)} = 0,10$	-
н228У	-	-	638140.63	2518123.74	Метод спутниковых геодезических измерений (определений)	$Mt = \sqrt{(m_0^2 + m_1^2)} = \sqrt{(0,10^2 + 0^2)} = 0,10$	-
н229У	-	-	638121.66	2518141.10	Метод спутниковых геодезических измерений (определений)	$Mt = \sqrt{(m_0^2 + m_1^2)} = \sqrt{(0,10^2 + 0^2)} = 0,10$	-
н230У	-	-	638118.12	2518144.02	Метод спутниковых геодезических измерений (определений)	$Mt = \sqrt{(m_0^2 + m_1^2)} = \sqrt{(0,10^2 + 0^2)} = 0,10$	-

1. Сведения о характерных точках границы уточняемого земельного участка с кадастровым номером 29:16:205901:347 :							
Система координат МСК-29, зона 2							Зона № 2
Обозначение характерных точек границ	Координаты, м				Метод определения координат	Формулы, примененные для расчета средней квадратической погрешности определения координат характерных точек границ (Mt), с подставленными в такие формулы значениями и итоговые (вычисленные) значения Mt, м	Описание закрепления точки
	содержатся в Едином государственном реестре недвижимости		определены в результате выполнения комплексных кадастровых работ				
	X	Y	X	Y			
1	2	3	4	5	6	7	8
н231У	-	-	638097.24	2518162.09	Метод спутниковых геодезических измерений (определений)	$Mt = \sqrt{(m_0^2 + m_1^2)} = \sqrt{(0,10^2 + 0^2)} = 0,10$	-
н232У	-	-	638095.32	2518162.41	Метод спутниковых геодезических измерений (определений)	$Mt = \sqrt{(m_0^2 + m_1^2)} = \sqrt{(0,10^2 + 0^2)} = 0,10$	-
н233У	-	-	638082.64	2518148.77	Метод спутниковых геодезических измерений (определений)	$Mt = \sqrt{(m_0^2 + m_1^2)} = \sqrt{(0,10^2 + 0^2)} = 0,10$	-
н234У	-	-	638080.63	2518148.57	Метод спутниковых геодезических измерений (определений)	$Mt = \sqrt{(m_0^2 + m_1^2)} = \sqrt{(0,10^2 + 0^2)} = 0,10$	-
н235У	-	-	638067.08	2518134.26	Метод спутниковых геодезических измерений (определений)	$Mt = \sqrt{(m_0^2 + m_1^2)} = \sqrt{(0,10^2 + 0^2)} = 0,10$	-
н236У	-	-	638053.16	2518119.81	Метод спутниковых геодезических измерений (определений)	$Mt = \sqrt{(m_0^2 + m_1^2)} = \sqrt{(0,10^2 + 0^2)} = 0,10$	-
н237У	-	-	638025.56	2518091.26	Метод спутниковых геодезических измерений (определений)	$Mt = \sqrt{(m_0^2 + m_1^2)} = \sqrt{(0,10^2 + 0^2)} = 0,10$	-
н238У	-	-	638011.22	2518076.48	Метод спутниковых геодезических измерений (определений)	$Mt = \sqrt{(m_0^2 + m_1^2)} = \sqrt{(0,10^2 + 0^2)} = 0,10$	-
н239У	-	-	638004.60	2518069.09	Метод спутниковых геодезических измерений (определений)	$Mt = \sqrt{(m_0^2 + m_1^2)} = \sqrt{(0,10^2 + 0^2)} = 0,10$	-
н240У	-	-	637998.66	2518062.74	Метод спутниковых геодезических измерений (определений)	$Mt = \sqrt{(m_0^2 + m_1^2)} = \sqrt{(0,10^2 + 0^2)} = 0,10$	-
н241У	-	-	637984.95	2518048.18	Метод спутниковых геодезических измерений (определений)	$Mt = \sqrt{(m_0^2 + m_1^2)} = \sqrt{(0,10^2 + 0^2)} = 0,10$	-

1. Сведения о характерных точках границы уточняемого земельного участка с кадастровым номером 29:16:205901:347 :							
Система координат МСК-29, зона 2							Зона № 2
Обозначение характерных точек границ	Координаты, м				Метод определения координат	Формулы, примененные для расчета средней квадратической погрешности определения координат характерных точек границ (Mt), с подставленными в такие формулы значениями и итоговые (вычисленные) значения Mt, м	Описание закрепления точки
	содержатся в Едином государственном реестре недвижимости		определены в результате выполнения комплексных кадастровых работ				
	X	Y	X	Y			
1	2	3	4	5	6	7	8
н242У	-	-	637982.23	2518045.11	Метод спутниковых геодезических измерений (определений)	$Mt = \sqrt{(m0^2 + m1^2)} = \sqrt{(0,10^2 + 0^2)} = 0,10$	-
н243У	-	-	638003.50	2518025.74	Метод спутниковых геодезических измерений (определений)	$Mt = \sqrt{(m0^2 + m1^2)} = \sqrt{(0,10^2 + 0^2)} = 0,10$	-
н213У	-	-	638025.62	2518005.24	Метод спутниковых геодезических измерений (определений)	$Mt = \sqrt{(m0^2 + m1^2)} = \sqrt{(0,10^2 + 0^2)} = 0,10$	-
Внутренний контур						-	
н244У	-	-	637656.40	2517714.57	Метод спутниковых геодезических измерений (определений)	$Mt = \sqrt{(m0^2 + m1^2)} = \sqrt{(0,10^2 + 0^2)} = 0,10$	-
н245У	-	-	637674.58	2517733.93	Метод спутниковых геодезических измерений (определений)	$Mt = \sqrt{(m0^2 + m1^2)} = \sqrt{(0,10^2 + 0^2)} = 0,10$	-
н246У	-	-	637688.57	2517748.33	Метод спутниковых геодезических измерений (определений)	$Mt = \sqrt{(m0^2 + m1^2)} = \sqrt{(0,10^2 + 0^2)} = 0,10$	-
н247У	-	-	637704.42	2517764.06	Метод спутниковых геодезических измерений (определений)	$Mt = \sqrt{(m0^2 + m1^2)} = \sqrt{(0,10^2 + 0^2)} = 0,10$	-
н248У	-	-	637718.96	2517779.30	Метод спутниковых геодезических измерений (определений)	$Mt = \sqrt{(m0^2 + m1^2)} = \sqrt{(0,10^2 + 0^2)} = 0,10$	-
н249У	-	-	637732.39	2517794.02	Метод спутниковых геодезических измерений (определений)	$Mt = \sqrt{(m0^2 + m1^2)} = \sqrt{(0,10^2 + 0^2)} = 0,10$	-
н250У	-	-	637746.47	2517808.32	Метод спутниковых геодезических измерений (определений)	$Mt = \sqrt{(m0^2 + m1^2)} = \sqrt{(0,10^2 + 0^2)} = 0,10$	-

1. Сведения о характерных точках границы уточняемого земельного участка с кадастровым номером 29:16:205901:347 :							
Система координат МСК-29, зона 2							Зона № 2
Обозначение характерных точек границ	Координаты, м				Метод определения координат	Формулы, примененные для расчета средней квадратической погрешности определения координат характерных точек границ (Mt), с подставленными в такие формулы значениями и итоговые (вычисленные) значения Mt, м	Описание закрепления точки
	содержатся в Едином государственном реестре недвижимости		определены в результате выполнения комплексных кадастровых работ				
	X	Y	X	Y			
1	2	3	4	5	6	7	8
н251У	-	-	637760.58	2517822.95	Метод спутниковых геодезических измерений (определений)	$Mt = \sqrt{(m_0^2 + m_1^2)} = \sqrt{(0,10^2 + 0^2)} = 0,10$	-
н252У	-	-	637774.57	2517837.63	Метод спутниковых геодезических измерений (определений)	$Mt = \sqrt{(m_0^2 + m_1^2)} = \sqrt{(0,10^2 + 0^2)} = 0,10$	-
н253У	-	-	637789.14	2517852.66	Метод спутниковых геодезических измерений (определений)	$Mt = \sqrt{(m_0^2 + m_1^2)} = \sqrt{(0,10^2 + 0^2)} = 0,10$	-
н254У	-	-	637803.08	2517867.10	Метод спутниковых геодезических измерений (определений)	$Mt = \sqrt{(m_0^2 + m_1^2)} = \sqrt{(0,10^2 + 0^2)} = 0,10$	-
н255У	-	-	637816.74	2517881.48	Метод спутниковых геодезических измерений (определений)	$Mt = \sqrt{(m_0^2 + m_1^2)} = \sqrt{(0,10^2 + 0^2)} = 0,10$	-
н256У	-	-	637830.09	2517895.54	Метод спутниковых геодезических измерений (определений)	$Mt = \sqrt{(m_0^2 + m_1^2)} = \sqrt{(0,10^2 + 0^2)} = 0,10$	-
н257У	-	-	637844.25	2517910.45	Метод спутниковых геодезических измерений (определений)	$Mt = \sqrt{(m_0^2 + m_1^2)} = \sqrt{(0,10^2 + 0^2)} = 0,10$	-
н258У	-	-	637857.94	2517924.86	Метод спутниковых геодезических измерений (определений)	$Mt = \sqrt{(m_0^2 + m_1^2)} = \sqrt{(0,10^2 + 0^2)} = 0,10$	-
н259У	-	-	637872.38	2517939.52	Метод спутниковых геодезических измерений (определений)	$Mt = \sqrt{(m_0^2 + m_1^2)} = \sqrt{(0,10^2 + 0^2)} = 0,10$	-
н260У	-	-	637875.61	2517942.75	Метод спутниковых геодезических измерений (определений)	$Mt = \sqrt{(m_0^2 + m_1^2)} = \sqrt{(0,10^2 + 0^2)} = 0,10$	-
н261У	-	-	637862.48	2517954.90	Метод спутниковых геодезических измерений (определений)	$Mt = \sqrt{(m_0^2 + m_1^2)} = \sqrt{(0,10^2 + 0^2)} = 0,10$	-



1. Сведения о характерных точках границы уточняемого земельного участка с кадастровым номером 29:16:205901:347 :							
Система координат МСК-29, зона 2							Зона № 2
Обозначение характерных точек границ	Координаты, м				Метод определения координат	Формулы, примененные для расчета средней квадратической погрешности определения координат характерных точек границ (Mt), с подставленными в такие формулы значениями и итоговые (вычисленные) значения Mt, м	Описание закрепления точки
	содержатся в Едином государственном реестре недвижимости		определены в результате выполнения комплексных кадастровых работ				
	X	Y	X	Y			
1	2	3	4	5	6	7	8
н262У	-	-	637858.75	2517954.48	Метод спутниковых геодезических измерений (определений)	$Mt = \sqrt{(m_0^2 + m_1^2)} = \sqrt{(0,10^2 + 0^2)} = 0,10$	-
н263У	-	-	637841.90	2517971.07	Метод спутниковых геодезических измерений (определений)	$Mt = \sqrt{(m_0^2 + m_1^2)} = \sqrt{(0,10^2 + 0^2)} = 0,10$	-
н264У	-	-	637827.72	2517953.67	Метод спутниковых геодезических измерений (определений)	$Mt = \sqrt{(m_0^2 + m_1^2)} = \sqrt{(0,10^2 + 0^2)} = 0,10$	-
н265У	-	-	637836.06	2517945.89	Метод спутниковых геодезических измерений (определений)	$Mt = \sqrt{(m_0^2 + m_1^2)} = \sqrt{(0,10^2 + 0^2)} = 0,10$	-
н266У	-	-	637836.84	2517945.14	Метод спутниковых геодезических измерений (определений)	$Mt = \sqrt{(m_0^2 + m_1^2)} = \sqrt{(0,10^2 + 0^2)} = 0,10$	-
н267У	-	-	637822.14	2517930.46	Метод спутниковых геодезических измерений (определений)	$Mt = \sqrt{(m_0^2 + m_1^2)} = \sqrt{(0,10^2 + 0^2)} = 0,10$	-
н268У	-	-	637808.75	2517915.44	Метод спутниковых геодезических измерений (определений)	$Mt = \sqrt{(m_0^2 + m_1^2)} = \sqrt{(0,10^2 + 0^2)} = 0,10$	-
н269У	-	-	637807.83	2517916.30	Метод спутниковых геодезических измерений (определений)	$Mt = \sqrt{(m_0^2 + m_1^2)} = \sqrt{(0,10^2 + 0^2)} = 0,10$	-
н270У	-	-	637793.97	2517901.98	Метод спутниковых геодезических измерений (определений)	$Mt = \sqrt{(m_0^2 + m_1^2)} = \sqrt{(0,10^2 + 0^2)} = 0,10$	-
н271У	-	-	637780.76	2517887.50	Метод спутниковых геодезических измерений (определений)	$Mt = \sqrt{(m_0^2 + m_1^2)} = \sqrt{(0,10^2 + 0^2)} = 0,10$	-
н272У	-	-	637774.25	2517893.44	Метод спутниковых геодезических измерений (определений)	$Mt = \sqrt{(m_0^2 + m_1^2)} = \sqrt{(0,10^2 + 0^2)} = 0,10$	-

1. Сведения о характерных точках границы уточняемого земельного участка с кадастровым номером 29:16:205901:347 :							
Система координат МСК-29, зона 2							Зона № 2
Обозначение характерных точек границ	Координаты, м				Метод определения координат	Формулы, примененные для расчета средней квадратической погрешности определения координат характерных точек границ (Mt), с подставленными в такие формулы значениями и итоговые (вычисленные) значения Mt, м	Описание закрепления точки
	содержатся в Едином государственном реестре недвижимости		определены в результате выполнения комплексных кадастровых работ				
	X	Y	X	Y			
1	2	3	4	5	6	7	8
н273У	-	-	637761.05	2517878.60	Метод спутниковых геодезических измерений (определений)	$Mt = \sqrt{(m_0^2 + m_1^2)} = \sqrt{(0,10^2 + 0^2)} = 0,10$	-
н274У	-	-	637768.06	2517872.12	Метод спутниковых геодезических измерений (определений)	$Mt = \sqrt{(m_0^2 + m_1^2)} = \sqrt{(0,10^2 + 0^2)} = 0,10$	-
н275У	-	-	637753.68	2517856.10	Метод спутниковых геодезических измерений (определений)	$Mt = \sqrt{(m_0^2 + m_1^2)} = \sqrt{(0,10^2 + 0^2)} = 0,10$	-
н276У	-	-	637751.46	2517858.09	Метод спутниковых геодезических измерений (определений)	$Mt = \sqrt{(m_0^2 + m_1^2)} = \sqrt{(0,10^2 + 0^2)} = 0,10$	-
н277У	-	-	637738.71	2517844.23	Метод спутниковых геодезических измерений (определений)	$Mt = \sqrt{(m_0^2 + m_1^2)} = \sqrt{(0,10^2 + 0^2)} = 0,10$	-
н278У	-	-	637737.12	2517845.77	Метод спутниковых геодезических измерений (определений)	$Mt = \sqrt{(m_0^2 + m_1^2)} = \sqrt{(0,10^2 + 0^2)} = 0,10$	-
н279У	-	-	637727.78	2517854.89	Метод спутниковых геодезических измерений (определений)	$Mt = \sqrt{(m_0^2 + m_1^2)} = \sqrt{(0,10^2 + 0^2)} = 0,10$	-
н280У	-	-	637713.90	2517841.22	Метод спутниковых геодезических измерений (определений)	$Mt = \sqrt{(m_0^2 + m_1^2)} = \sqrt{(0,10^2 + 0^2)} = 0,10$	-
н281У	-	-	637698.52	2517827.39	Метод спутниковых геодезических измерений (определений)	$Mt = \sqrt{(m_0^2 + m_1^2)} = \sqrt{(0,10^2 + 0^2)} = 0,10$	-
н282У	-	-	637709.50	2517816.63	Метод спутниковых геодезических измерений (определений)	$Mt = \sqrt{(m_0^2 + m_1^2)} = \sqrt{(0,10^2 + 0^2)} = 0,10$	-
н283У	-	-	637695.19	2517801.41	Метод спутниковых геодезических измерений (определений)	$Mt = \sqrt{(m_0^2 + m_1^2)} = \sqrt{(0,10^2 + 0^2)} = 0,10$	-

1. Сведения о характерных точках границы уточняемого земельного участка с кадастровым номером 29:16:205901:347 :							
Система координат МСК-29, зона 2							Зона № 2
Обозначение характерных точек границ	Координаты, м				Метод определения координат	Формулы, примененные для расчета средней квадратической погрешности определения координат характерных точек границ (Mt), с подставленными в такие формулы значениями и итоговые (вычисленные) значения Mt, м	Описание закрепления точки
	содержатся в Едином государственном реестре недвижимости		определены в результате выполнения комплексных кадастровых работ				
	X	Y	X	Y			
1	2	3	4	5	6	7	8
н284У	-	-	637682.18	2517813.38	Метод спутниковых геодезических измерений (определений)	$Mt = \sqrt{(m_0^2 + m_1^2)} = \sqrt{(0,10^2 + 0^2)} = 0,10$	-
н285У	-	-	637668.25	2517797.73	Метод спутниковых геодезических измерений (определений)	$Mt = \sqrt{(m_0^2 + m_1^2)} = \sqrt{(0,10^2 + 0^2)} = 0,10$	-
н286У	-	-	637652.90	2517782.11	Метод спутниковых геодезических измерений (определений)	$Mt = \sqrt{(m_0^2 + m_1^2)} = \sqrt{(0,10^2 + 0^2)} = 0,10$	-
н287У	-	-	637638.84	2517768.14	Метод спутниковых геодезических измерений (определений)	$Mt = \sqrt{(m_0^2 + m_1^2)} = \sqrt{(0,10^2 + 0^2)} = 0,10$	-
н288У	-	-	637639.82	2517767.28	Метод спутниковых геодезических измерений (определений)	$Mt = \sqrt{(m_0^2 + m_1^2)} = \sqrt{(0,10^2 + 0^2)} = 0,10$	-
н289У	-	-	637620.59	2517747.76	Метод спутниковых геодезических измерений (определений)	$Mt = \sqrt{(m_0^2 + m_1^2)} = \sqrt{(0,10^2 + 0^2)} = 0,10$	-
н244У	-	-	637656.40	2517714.57	Метод спутниковых геодезических измерений (определений)	$Mt = \sqrt{(m_0^2 + m_1^2)} = \sqrt{(0,10^2 + 0^2)} = 0,10$	-
Внутренний контур						-	
н290У	-	-	637880.66	2517948.21	Метод спутниковых геодезических измерений (определений)	$Mt = \sqrt{(m_0^2 + m_1^2)} = \sqrt{(0,10^2 + 0^2)} = 0,10$	-
н291У	-	-	637897.37	2517965.41	Метод спутниковых геодезических измерений (определений)	$Mt = \sqrt{(m_0^2 + m_1^2)} = \sqrt{(0,10^2 + 0^2)} = 0,10$	-
н292У	-	-	637911.03	2517979.46	Метод спутниковых геодезических измерений (определений)	$Mt = \sqrt{(m_0^2 + m_1^2)} = \sqrt{(0,10^2 + 0^2)} = 0,10$	-

1. Сведения о характерных точках границы уточняемого земельного участка с кадастровым номером 29:16:205901:347 :							
Система координат МСК-29, зона 2							Зона № 2
Обозначение характерных точек границ	Координаты, м				Метод определения координат	Формулы, примененные для расчета средней квадратической погрешности определения координат характерных точек границ (Mt), с подставленными в такие формулы значениями и итоговые (вычисленные) значения Mt, м	Описание закрепления точки
	содержатся в Едином государственном реестре недвижимости		определены в результате выполнения комплексных кадастровых работ				
	X	Y	X	Y			
1	2	3	4	5	6	7	8
н293У	-	-	637924.80	2517993.87	Метод спутниковых геодезических измерений (определений)	$Mt = \sqrt{(m_0^2 + m_1^2)} = \sqrt{(0,10^2 + 0^2)} = 0,10$	-
н294У	-	-	637938.81	2518008.26	Метод спутниковых геодезических измерений (определений)	$Mt = \sqrt{(m_0^2 + m_1^2)} = \sqrt{(0,10^2 + 0^2)} = 0,10$	-
н295У	-	-	637952.60	2518022.88	Метод спутниковых геодезических измерений (определений)	$Mt = \sqrt{(m_0^2 + m_1^2)} = \sqrt{(0,10^2 + 0^2)} = 0,10$	-
н296У	-	-	637979.93	2518051.06	Метод спутниковых геодезических измерений (определений)	$Mt = \sqrt{(m_0^2 + m_1^2)} = \sqrt{(0,10^2 + 0^2)} = 0,10$	-
н297У	-	-	637994.00	2518065.32	Метод спутниковых геодезических измерений (определений)	$Mt = \sqrt{(m_0^2 + m_1^2)} = \sqrt{(0,10^2 + 0^2)} = 0,10$	-
н298У	-	-	638007.53	2518080.33	Метод спутниковых геодезических измерений (определений)	$Mt = \sqrt{(m_0^2 + m_1^2)} = \sqrt{(0,10^2 + 0^2)} = 0,10$	-
н299У	-	-	638021.30	2518094.72	Метод спутниковых геодезических измерений (определений)	$Mt = \sqrt{(m_0^2 + m_1^2)} = \sqrt{(0,10^2 + 0^2)} = 0,10$	-
н300У	-	-	638034.71	2518108.93	Метод спутниковых геодезических измерений (определений)	$Mt = \sqrt{(m_0^2 + m_1^2)} = \sqrt{(0,10^2 + 0^2)} = 0,10$	-
н301У	-	-	638048.52	2518123.73	Метод спутниковых геодезических измерений (определений)	$Mt = \sqrt{(m_0^2 + m_1^2)} = \sqrt{(0,10^2 + 0^2)} = 0,10$	-
н302У	-	-	638048.62	2518124.01	Метод спутниковых геодезических измерений (определений)	$Mt = \sqrt{(m_0^2 + m_1^2)} = \sqrt{(0,10^2 + 0^2)} = 0,10$	-
н303У	-	-	638062.02	2518138.24	Метод спутниковых геодезических измерений (определений)	$Mt = \sqrt{(m_0^2 + m_1^2)} = \sqrt{(0,10^2 + 0^2)} = 0,10$	-

1. Сведения о характерных точках границы уточняемого земельного участка с кадастровым номером 29:16:205901:347 :							
Система координат МСК-29, зона 2							Зона № 2
Обозначение характерных точек границ	Координаты, м				Метод определения координат	Формулы, примененные для расчета средней квадратической погрешности определения координат характерных точек границ (Mt), с подставленными в такие формулы значениями и итоговые (вычисленные) значения Mt, м	Описание закрепления точки
	содержатся в Едином государственном реестре недвижимости		определены в результате выполнения комплексных кадастровых работ				
	X	Y	X	Y			
1	2	3	4	5	6	7	8
н304У	-	-	638075.36	2518152.77	Метод спутниковых геодезических измерений (определений)	$Mt = \sqrt{(m_0^2 + m_1^2)} = \sqrt{(0,10^2 + 0^2)} = 0,10$	-
н305У	-	-	638088.66	2518166.44	Метод спутниковых геодезических измерений (определений)	$Mt = \sqrt{(m_0^2 + m_1^2)} = \sqrt{(0,10^2 + 0^2)} = 0,10$	-
н306У	-	-	638062.50	2518191.15	Метод спутниковых геодезических измерений (определений)	$Mt = \sqrt{(m_0^2 + m_1^2)} = \sqrt{(0,10^2 + 0^2)} = 0,10$	-
н307У	-	-	638059.61	2518187.87	Метод спутниковых геодезических измерений (определений)	$Mt = \sqrt{(m_0^2 + m_1^2)} = \sqrt{(0,10^2 + 0^2)} = 0,10$	-
н308У	-	-	638052.88	2518171.68	Метод спутниковых геодезических измерений (определений)	$Mt = \sqrt{(m_0^2 + m_1^2)} = \sqrt{(0,10^2 + 0^2)} = 0,10$	-
н309У	-	-	638049.99	2518173.99	Метод спутниковых геодезических измерений (определений)	$Mt = \sqrt{(m_0^2 + m_1^2)} = \sqrt{(0,10^2 + 0^2)} = 0,10$	-
н310У	-	-	638033.10	2518187.81	Метод спутниковых геодезических измерений (определений)	$Mt = \sqrt{(m_0^2 + m_1^2)} = \sqrt{(0,10^2 + 0^2)} = 0,10$	-
н311У	-	-	638020.19	2518173.92	Метод спутниковых геодезических измерений (определений)	$Mt = \sqrt{(m_0^2 + m_1^2)} = \sqrt{(0,10^2 + 0^2)} = 0,10$	-
н312У	-	-	638028.70	2518167.06	Метод спутниковых геодезических измерений (определений)	$Mt = \sqrt{(m_0^2 + m_1^2)} = \sqrt{(0,10^2 + 0^2)} = 0,10$	-
н313У	-	-	638036.00	2518160.41	Метод спутниковых геодезических измерений (определений)	$Mt = \sqrt{(m_0^2 + m_1^2)} = \sqrt{(0,10^2 + 0^2)} = 0,10$	-
н314У	-	-	638022.97	2518146.23	Метод спутниковых геодезических измерений (определений)	$Mt = \sqrt{(m_0^2 + m_1^2)} = \sqrt{(0,10^2 + 0^2)} = 0,10$	-

1. Сведения о характерных точках границы уточняемого земельного участка с кадастровым номером 29:16:205901:347 :							
Система координат МСК-29, зона 2							Зона № 2
Обозначение характерных точек границ	Координаты, м				Метод определения координат	Формулы, примененные для расчета средней квадратической погрешности определения координат характерных точек границ (Mt), с подставленными в такие формулы значениями и итоговые (вычисленные) значения Mt, м	Описание закрепления точки
	содержатся в Едином государственном реестре недвижимости		определены в результате выполнения комплексных кадастровых работ				
	X	Y	X	Y			
1	2	3	4	5	6	7	8
н315У	-	-	638023.32	2518145.33	Метод спутниковых геодезических измерений (определений)	$Mt = \sqrt{(m_0^2 + m_1^2)} = \sqrt{(0,10^2 + 0^2)} = 0,10$	-
н316У	-	-	638010.30	2518130.39	Метод спутниковых геодезических измерений (определений)	$Mt = \sqrt{(m_0^2 + m_1^2)} = \sqrt{(0,10^2 + 0^2)} = 0,10$	-
н317У	-	-	638009.53	2518129.94	Метод спутниковых геодезических измерений (определений)	$Mt = \sqrt{(m_0^2 + m_1^2)} = \sqrt{(0,10^2 + 0^2)} = 0,10$	-
н318У	-	-	637996.10	2518115.39	Метод спутниковых геодезических измерений (определений)	$Mt = \sqrt{(m_0^2 + m_1^2)} = \sqrt{(0,10^2 + 0^2)} = 0,10$	-
н319У	-	-	637993.63	2518117.55	Метод спутниковых геодезических измерений (определений)	$Mt = \sqrt{(m_0^2 + m_1^2)} = \sqrt{(0,10^2 + 0^2)} = 0,10$	-
н320У	-	-	637989.39	2518112.52	Метод спутниковых геодезических измерений (определений)	$Mt = \sqrt{(m_0^2 + m_1^2)} = \sqrt{(0,10^2 + 0^2)} = 0,10$	-
н321У	-	-	637990.40	2518111.77	Метод спутниковых геодезических измерений (определений)	$Mt = \sqrt{(m_0^2 + m_1^2)} = \sqrt{(0,10^2 + 0^2)} = 0,10$	-
н322У	-	-	637982.48	2518102.00	Метод спутниковых геодезических измерений (определений)	$Mt = \sqrt{(m_0^2 + m_1^2)} = \sqrt{(0,10^2 + 0^2)} = 0,10$	-
н323У	-	-	637968.89	2518086.99	Метод спутниковых геодезических измерений (определений)	$Mt = \sqrt{(m_0^2 + m_1^2)} = \sqrt{(0,10^2 + 0^2)} = 0,10$	-
н324У	-	-	637956.35	2518071.87	Метод спутниковых геодезических измерений (определений)	$Mt = \sqrt{(m_0^2 + m_1^2)} = \sqrt{(0,10^2 + 0^2)} = 0,10$	-
н325У	-	-	637953.21	2518074.63	Метод спутниковых геодезических измерений (определений)	$Mt = \sqrt{(m_0^2 + m_1^2)} = \sqrt{(0,10^2 + 0^2)} = 0,10$	-

1. Сведения о характерных точках границы уточняемого земельного участка с кадастровым номером 29:16:205901:347 :							
Система координат МСК-29, зона 2							Зона № 2
Обозначение характерных точек границ	Координаты, м				Метод определения координат	Формулы, примененные для расчета средней квадратической погрешности определения координат характерных точек границ (Mt), с подставленными в такие формулы значениями и итоговые (вычисленные) значения Mt, м	Описание закрепления точки
	содержатся в Едином государственном реестре недвижимости		определены в результате выполнения комплексных кадастровых работ				
	X	Y	X	Y			
1	2	3	4	5	6	7	8
н326У	-	-	637929.59	2518042.73	Метод спутниковых геодезических измерений (определений)	$Mt = \sqrt{(m_0^2 + m_1^2)} = \sqrt{(0,10^2 + 0^2)} = 0,10$	-
н327У	-	-	637916.27	2518028.05	Метод спутниковых геодезических измерений (определений)	$Mt = \sqrt{(m_0^2 + m_1^2)} = \sqrt{(0,10^2 + 0^2)} = 0,10$	-
н328У	-	-	637914.06	2518029.99	Метод спутниковых геодезических измерений (определений)	$Mt = \sqrt{(m_0^2 + m_1^2)} = \sqrt{(0,10^2 + 0^2)} = 0,10$	-
н329У	-	-	637900.28	2518014.87	Метод спутниковых геодезических измерений (определений)	$Mt = \sqrt{(m_0^2 + m_1^2)} = \sqrt{(0,10^2 + 0^2)} = 0,10$	-
н330У	-	-	637899.82	2518015.25	Метод спутниковых геодезических измерений (определений)	$Mt = \sqrt{(m_0^2 + m_1^2)} = \sqrt{(0,10^2 + 0^2)} = 0,10$	-
н331У	-	-	637885.30	2518001.37	Метод спутниковых геодезических измерений (определений)	$Mt = \sqrt{(m_0^2 + m_1^2)} = \sqrt{(0,10^2 + 0^2)} = 0,10$	-
н332У	-	-	637874.88	2518010.20	Метод спутниковых геодезических измерений (определений)	$Mt = \sqrt{(m_0^2 + m_1^2)} = \sqrt{(0,10^2 + 0^2)} = 0,10$	-
н333У	-	-	637860.77	2517996.16	Метод спутниковых геодезических измерений (определений)	$Mt = \sqrt{(m_0^2 + m_1^2)} = \sqrt{(0,10^2 + 0^2)} = 0,10$	-
н334У	-	-	637862.07	2517995.04	Метод спутниковых геодезических измерений (определений)	$Mt = \sqrt{(m_0^2 + m_1^2)} = \sqrt{(0,10^2 + 0^2)} = 0,10$	-
н335У	-	-	637853.27	2517985.01	Метод спутниковых геодезических измерений (определений)	$Mt = \sqrt{(m_0^2 + m_1^2)} = \sqrt{(0,10^2 + 0^2)} = 0,10$	-
н336У	-	-	637856.09	2517970.50	Метод спутниковых геодезических измерений (определений)	$Mt = \sqrt{(m_0^2 + m_1^2)} = \sqrt{(0,10^2 + 0^2)} = 0,10$	-

**1. Сведения о характерных точках границы уточняемого земельного участка с кадастровым номером 29:16:205901:347 :**

Система координат МСК-29, зона 2					Зона № 2		
Обозначение характерных точек границ	Координаты, м				Метод определения координат	Формулы, примененные для расчета средней квадратической погрешности определения координат характерных точек границ (Mt), с подставленными в такие формулы значениями и итоговые (вычисленные) значения Mt, м	Описание закрепления точки
	содержатся в Едином государственном реестре недвижимости		определены в результате выполнения комплексных кадастровых работ				
	X	Y	X	Y			
1	2	3	4	5	6	7	8
н290У	-	-	637880.66	2517948.21	Метод спутниковых геодезических измерений (определений)	$Mt = \sqrt{(m_0^2 + m_1^2)} = \sqrt{(0,10^2 + 0^2)} = 0,10$	-

**2. Сведения о частях границ уточняемого земельного участка с кадастровым номером 29:16:205901:347 :**

Обозначение части границ		Горизонтальное проложение (S), м	Описание прохождения части границ	Сведения о согласовании местоположения границ (согласовано/спорное)
от т.	до т.			
1	2	3	4	5
Внешний контур				
н1У	н2У	76.49	-	Согласовано
н2У	н3У	6.02	-	Согласовано
н3У	н4У	20.71	-	Согласовано
н4У	н5У	6.90	-	Согласовано
н5У	н6У	27.66	-	Согласовано
н6У	н7У	20.56	-	Согласовано
н7У	н8У	30.74	-	Согласовано
н8У	н9У	20.56	-	Согласовано
н9У	н10У	27.53	-	Согласовано
н10У	н11У	20.25	-	Согласовано
н11У	н12У	19.89	-	Согласовано
н12У	н13У	20.61	-	Согласовано
н13У	н14У	0.92	-	Согласовано
н14У	н15У	39.63	-	Согласовано
н15У	н16У	1.44	-	Согласовано
н16У	н17У	20.20	-	Согласовано
н17У	н18У	19.94	-	Согласовано
н18У	н19У	20.97	-	Согласовано
н19У	н20У	20.10	-	Согласовано
н20У	н21У	20.18	-	Согласовано
н21У	н22У	26.32	-	Согласовано
н22У	н23У	6.71	-	Согласовано
н23У	н24У	22.24	-	Согласовано
н24У	н25У	7.90	-	Согласовано



**2. Сведения о частях границ уточняемого земельного участка с кадастровым номером 29:16:205901:347 :**

Обозначение части границ		Горизонтальное проложение (S), м	Описание прохождения части границ	Сведения о согласовании местоположения границ (согласовано/спорное)
от т.	до т.			
1	2	3	4	5
н25У	н26У	29.90	-	Согласовано
н26У	н27У	2.39	-	Согласовано
н27У	н28У	38.34	-	Согласовано
н28У	н29У	19.90	-	Согласовано
н29У	н30У	0.83	-	Согласовано
н30У	н31У	14.55	-	Согласовано
н31У	н32У	5.43	-	Согласовано
н32У	н33У	1.41	-	Согласовано
н33У	н34У	23.49	-	Согласовано
н34У	н35У	31.93	-	Согласовано
н35У	н36У	4.82	-	Согласовано
н36У	н37У	20.56	-	Согласовано
н37У	н38У	19.75	-	Согласовано
н38У	н39У	39.91	-	Согласовано
н39У	н40У	35.12	-	Согласовано
н40У	н41У	20.66	-	Согласовано
н41У	н42У	34.35	-	Согласовано
н42У	н43У	20.38	-	Согласовано
н43У	н44У	20.48	-	Согласовано
н44У	н45У	19.78	-	Согласовано
н45У	н46У	19.82	-	Согласовано
н46У	н47У	19.89	-	Согласовано
н47У	н48У	20.37	-	Согласовано
н48У	н49У	19.68	-	Согласовано
н49У	н50У	20.68	-	Согласовано
н50У	н51У	18.98	-	Согласовано
н51У	н52У	19.42	-	Согласовано
н52У	н53У	32.56	-	Согласовано
н53У	н54У	42.40	-	Согласовано
н54У	н55У	24.51	-	Согласовано
н55У	н56У	24.83	-	Согласовано
н56У	н57У	7.98	-	Согласовано
н57У	н58У	34.99	-	Согласовано
н58У	н59У	18.15	-	Согласовано
н59У	н60У	16.71	-	Согласовано
н60У	н61У	37.60	-	Согласовано
н61У	н62У	32.01	-	Согласовано
н62У	н63У	631.70	-	Согласовано
н63У	н64У	33.43	-	Согласовано

**2. Сведения о частях границ уточняемого земельного участка с кадастровым номером 29:16:205901:347 :**

Обозначение части границ		Горизонтальное проложение (S), м	Описание прохождения части границ	Сведения о согласовании местоположения границ (согласовано/спорное)
от т.	до т.			
1	2	3	4	5
н64У	н1У	216.52	-	Согласовано
Внутренний контур				
н65У	н66У	29.05	-	Согласовано
н66У	н67У	21.07	-	Согласовано
н67У	н68У	20.79	-	Согласовано
н68У	н69У	21.54	-	Согласовано
н69У	н70У	27.85	-	Согласовано
н70У	н71У	20.30	-	Согласовано
н71У	н72У	29.85	-	Согласовано
н72У	н73У	19.20	-	Согласовано
н73У	н74У	21.11	-	Согласовано
н74У	н75У	20.07	-	Согласовано
н75У	н76У	20.17	-	Согласовано
н76У	н77У	29.44	-	Согласовано
н77У	н78У	10.73	-	Согласовано
н78У	н79У	19.62	-	Согласовано
н79У	н80У	20.61	-	Согласовано
н80У	н81У	19.63	-	Согласовано
н81У	н82У	17.66	-	Согласовано
н82У	н83У	2.73	-	Согласовано
н83У	н84У	2.24	-	Согласовано
н84У	н85У	2.30	-	Согласовано
н85У	н86У	5.94	-	Согласовано
н86У	н87У	2.34	-	Согласовано
н87У	н88У	20.93	-	Согласовано
н88У	н89У	0.62	-	Согласовано
н89У	н90У	2.79	-	Согласовано
н90У	н91У	6.51	-	Согласовано
н91У	н92У	22.92	-	Согласовано
н92У	н93У	29.83	-	Согласовано
н93У	н94У	23.73	-	Согласовано
н94У	н95У	20.19	-	Согласовано
н95У	н96У	20.39	-	Согласовано
н96У	н97У	19.71	-	Согласовано
н97У	н98У	26.38	-	Согласовано
н98У	н99У	14.58	-	Согласовано
н99У	н100У	7.19	-	Согласовано
н100У	н101У	31.74	-	Согласовано
н101У	н102У	19.58	-	Согласовано

**2. Сведения о частях границ уточняемого земельного участка с кадастровым номером 29:16:205901:347 :**

Обозначение части границ		Горизонтальное проложение (S), м	Описание прохождения части границ	Сведения о согласовании местоположения границ (согласовано/спорное)
от т.	до т.			
1	2	3	4	5
н102У	н103У	19.78	-	Согласовано
н103У	н104У	20.06	-	Согласовано
н104У	н105У	19.94	-	Согласовано
н105У	н106У	20.05	-	Согласовано
н106У	н107У	20.03	-	Согласовано
н107У	н108У	24.43	-	Согласовано
н108У	н109У	27.61	-	Согласовано
н109У	н110У	26.07	-	Согласовано
н110У	н111У	27.73	-	Согласовано
н111У	н112У	4.69	-	Согласовано
н112У	н113У	0.29	-	Согласовано
н113У	н114У	28.15	-	Согласовано
н114У	н65У	29.85	-	Согласовано
Внутренний контур				
н115У	н116У	18.15	-	Согласовано
н116У	н117У	20.49	-	Согласовано
н117У	н118У	20.16	-	Согласовано
н118У	н119У	19.70	-	Согласовано
н119У	н120У	20.37	-	Согласовано
н120У	н121У	19.45	-	Согласовано
н121У	н122У	19.79	-	Согласовано
н122У	н123У	21.11	-	Согласовано
н123У	н124У	20.35	-	Согласовано
н124У	н125У	19.66	-	Согласовано
н125У	н126У	20.13	-	Согласовано
н126У	н127У	19.68	-	Согласовано
н127У	н128У	19.62	-	Согласовано
н128У	н129У	22.49	-	Согласовано
н129У	н130У	27.96	-	Согласовано
н130У	н131У	19.49	-	Согласовано
н131У	н132У	29.40	-	Согласовано
н132У	н133У	21.18	-	Согласовано
н133У	н134У	19.96	-	Согласовано
н134У	н135У	20.12	-	Согласовано
н135У	н136У	19.84	-	Согласовано
н136У	н137У	23.96	-	Согласовано
н137У	н138У	29.17	-	Согласовано
н138У	н139У	26.27	-	Согласовано
н139У	н140У	20.69	-	Согласовано

**2. Сведения о частях границ уточняемого земельного участка с кадастровым номером 29:16:205901:347 :**

Обозначение части границ		Горизонтальное проложение (S), м	Описание прохождения части границ	Сведения о согласовании местоположения границ (согласовано/спорное)
от т.	до т.			
1	2	3	4	5
н140У	н141У	38.59	-	Согласовано
н141У	н142У	39.93	-	Согласовано
н142У	н143У	19.61	-	Согласовано
н143У	н144У	19.54	-	Согласовано
н144У	н145У	2.90	-	Согласовано
н145У	н146У	6.80	-	Согласовано
н146У	н147У	5.88	-	Согласовано
н147У	н148У	16.15	-	Согласовано
н148У	н149У	25.24	-	Согласовано
н149У	н115У	3.63	-	Согласовано
Внутренний контур				
н150У	н151У	26.92	-	Согласовано
н151У	н152У	21.60	-	Согласовано
н152У	н153У	23.60	-	Согласовано
н153У	н154У	21.13	-	Согласовано
н154У	н155У	19.67	-	Согласовано
н155У	н156У	19.22	-	Согласовано
н156У	н157У	20.38	-	Согласовано
н157У	н158У	33.13	-	Согласовано
н158У	н159У	26.85	-	Согласовано
н159У	н160У	20.14	-	Согласовано
н160У	н161У	19.45	-	Согласовано
н161У	н162У	19.30	-	Согласовано
н162У	н163У	21.08	-	Согласовано
н163У	н164У	20.71	-	Согласовано
н164У	н165У	30.05	-	Согласовано
н165У	н166У	29.35	-	Согласовано
н166У	н167У	20.79	-	Согласовано
н167У	н168У	20.13	-	Согласовано
н168У	н169У	29.47	-	Согласовано
н169У	н170У	10.20	-	Согласовано
н170У	н171У	9.99	-	Согласовано
н171У	н172У	30.01	-	Согласовано
н172У	н173У	20.54	-	Согласовано
н173У	н174У	20.72	-	Согласовано
н174У	н175У	19.84	-	Согласовано
н175У	н176У	19.72	-	Согласовано
н176У	н177У	28.26	-	Согласовано
н177У	н178У	27.80	-	Согласовано

**2. Сведения о частях границ уточняемого земельного участка с кадастровым номером 29:16:205901:347 :**

Обозначение части границ		Горизонтальное проложение (S), м	Описание прохождения части границ	Сведения о согласовании местоположения границ (согласовано/спорное)
от т.	до т.			
1	2	3	4	5
н178У	н179У	35.37	-	Согласовано
н179У	н180У	19.78	-	Согласовано
н180У	н150У	59.43	-	Согласовано
Внутренний контур				
н181У	н182У	12.51	-	Согласовано
н182У	н183У	10.02	-	Согласовано
н183У	н184У	4.90	-	Согласовано
н184У	н185У	15.27	-	Согласовано
н185У	н186У	19.77	-	Согласовано
н186У	н187У	19.98	-	Согласовано
н187У	н188У	2.88	-	Согласовано
н188У	н189У	2.75	-	Согласовано
н189У	н190У	2.94	-	Согласовано
н190У	н191У	3.18	-	Согласовано
н191У	н192У	9.70	-	Согласовано
н192У	н193У	4.77	-	Согласовано
н193У	н194У	4.79	-	Согласовано
н194У	н195У	17.74	-	Согласовано
н195У	н196У	28.58	-	Согласовано
н196У	н197У	5.25	-	Согласовано
н197У	н198У	22.18	-	Согласовано
н198У	н199У	30.52	-	Согласовано
н199У	н200У	3.28	-	Согласовано
н200У	н201У	28.72	-	Согласовано
н201У	н202У	22.49	-	Согласовано
н202У	н203У	20.03	-	Согласовано
н203У	н204У	20.54	-	Согласовано
н204У	н205У	19.75	-	Согласовано
н205У	н206У	19.94	-	Согласовано
н206У	н207У	18.15	-	Согласовано
н207У	н208У	4.43	-	Согласовано
н208У	н209У	6.24	-	Согласовано
н209У	н210У	19.60	-	Согласовано
н210У	н211У	6.26	-	Согласовано
н211У	н212У	5.80	-	Согласовано
н212У	н181У	17.89	-	Согласовано
Внутренний контур				
н213У	н214У	27.55	-	Согласовано
н214У	н215У	29.33	-	Согласовано

**2. Сведения о частях границ уточняемого земельного участка с кадастровым номером 29:16:205901:347 :**

Обозначение части границ		Горизонтальное проложение (S), м	Описание прохождения части границ	Сведения о согласовании местоположения границ (согласовано/спорное)
от т.	до т.			
1	2	3	4	5
н215У	н216У	6.13	-	Согласовано
н216У	н217У	5.43	-	Согласовано
н217У	н218У	29.22	-	Согласовано
н218У	н219У	25.06	-	Согласовано
н219У	н220У	20.20	-	Согласовано
н220У	н221У	34.37	-	Согласовано
н221У	н222У	0.71	-	Согласовано
н222У	н223У	1.00	-	Согласовано
н223У	н224У	0.72	-	Согласовано
н224У	н225У	4.62	-	Согласовано
н225У	н226У	19.98	-	Согласовано
н226У	н227У	5.31	-	Согласовано
н227У	н228У	15.49	-	Согласовано
н228У	н229У	25.71	-	Согласовано
н229У	н230У	4.59	-	Согласовано
н230У	н231У	27.61	-	Согласовано
н231У	н232У	1.95	-	Согласовано
н232У	н233У	18.62	-	Согласовано
н233У	н234У	2.02	-	Согласовано
н234У	н235У	19.71	-	Согласовано
н235У	н236У	20.06	-	Согласовано
н236У	н237У	39.71	-	Согласовано
н237У	н238У	20.59	-	Согласовано
н238У	н239У	9.92	-	Согласовано
н239У	н240У	8.70	-	Согласовано
н240У	н241У	20.00	-	Согласовано
н241У	н242У	4.10	-	Согласовано
н242У	н243У	28.77	-	Согласовано
н243У	н213У	30.16	-	Согласовано
Внутренний контур				
н244У	н245У	26.56	-	Согласовано
н245У	н246У	20.08	-	Согласовано
н246У	н247У	22.33	-	Согласовано
н247У	н248У	21.06	-	Согласовано
н248У	н249У	19.93	-	Согласовано
н249У	н250У	20.07	-	Согласовано
н250У	н251У	20.33	-	Согласовано
н251У	н252У	20.28	-	Согласовано
н252У	н253У	20.93	-	Согласовано

**2. Сведения о частях границ уточняемого земельного участка с кадастровым номером 29:16:205901:347 :**

Обозначение части границ		Горизонтальное проложение (S), м	Описание прохождения части границ	Сведения о согласовании местоположения границ (согласовано/спорное)
от т.	до т.			
1	2	3	4	5
н253У	н254У	20.07	-	Согласовано
н254У	н255У	19.83	-	Согласовано
н255У	н256У	19.39	-	Согласовано
н256У	н257У	20.56	-	Согласовано
н257У	н258У	19.88	-	Согласовано
н258У	н259У	20.58	-	Согласовано
н259У	н260У	4.57	-	Согласовано
н260У	н261У	17.89	-	Согласовано
н261У	н262У	3.75	-	Согласовано
н262У	н263У	23.65	-	Согласовано
н263У	н264У	22.45	-	Согласовано
н264У	н265У	11.41	-	Согласовано
н265У	н266У	1.08	-	Согласовано
н266У	н267У	20.77	-	Согласовано
н267У	н268У	20.12	-	Согласовано
н268У	н269У	1.26	-	Согласовано
н269У	н270У	19.93	-	Согласовано
н270У	н271У	19.60	-	Согласовано
н271У	н272У	8.81	-	Согласовано
н272У	н273У	19.86	-	Согласовано
н273У	н274У	9.55	-	Согласовано
н274У	н275У	21.53	-	Согласовано
н275У	н276У	2.98	-	Согласовано
н276У	н277У	18.83	-	Согласовано
н277У	н278У	2.21	-	Согласовано
н278У	н279У	13.05	-	Согласовано
н279У	н280У	19.48	-	Согласовано
н280У	н281У	20.68	-	Согласовано
н281У	н282У	15.37	-	Согласовано
н282У	н283У	20.89	-	Согласовано
н283У	н284У	17.68	-	Согласовано
н284У	н285У	20.95	-	Согласовано
н285У	н286У	21.90	-	Согласовано
н286У	н287У	19.82	-	Согласовано
н287У	н288У	1.30	-	Согласовано
н288У	н289У	27.40	-	Согласовано
н289У	н244У	48.83	-	Согласовано
Внутренний контур				
н290У	н291У	23.98	-	Согласовано

**2. Сведения о частях границ уточняемого земельного участка с кадастровым номером 29:16:205901:347 :**

Обозначение части границ		Горизонтальное проложение (S), м	Описание прохождения части границ	Сведения о согласовании местоположения границ (согласовано/спорное)
от т.	до т.			
1	2	3	4	5
н291У	н292У	19.60	-	Согласовано
н292У	н293У	19.93	-	Согласовано
н293У	н294У	20.08	-	Согласовано
н294У	н295У	20.10	-	Согласовано
н295У	н296У	39.26	-	Согласовано
н296У	н297У	20.03	-	Согласовано
н297У	н298У	20.21	-	Согласовано
н298У	н299У	19.92	-	Согласовано
н299У	н300У	19.54	-	Согласовано
н300У	н301У	20.24	-	Согласовано
н301У	н302У	0.30	-	Согласовано
н302У	н303У	19.55	-	Согласовано
н303У	н304У	19.73	-	Согласовано
н304У	н305У	19.07	-	Согласовано
н305У	н306У	35.99	-	Согласовано
н306У	н307У	4.37	-	Согласовано
н307У	н308У	17.53	-	Согласовано
н308У	н309У	3.70	-	Согласовано
н309У	н310У	21.82	-	Согласовано
н310У	н311У	18.96	-	Согласовано
н311У	н312У	10.93	-	Согласовано
н312У	н313У	9.87	-	Согласовано
н313У	н314У	19.26	-	Согласовано
н314У	н315У	0.97	-	Согласовано
н315У	н316У	19.82	-	Согласовано
н316У	н317У	0.89	-	Согласовано
н317У	н318У	19.80	-	Согласовано
н318У	н319У	3.28	-	Согласовано
н319У	н320У	6.58	-	Согласовано
н320У	н321У	1.26	-	Согласовано
н321У	н322У	12.58	-	Согласовано
н322У	н323У	20.25	-	Согласовано
н323У	н324У	19.64	-	Согласовано
н324У	н325У	4.18	-	Согласовано
н325У	н326У	39.69	-	Согласовано
н326У	н327У	19.82	-	Согласовано
н327У	н328У	2.94	-	Согласовано
н328У	н329У	20.46	-	Согласовано
н329У	н330У	0.60	-	Согласовано



<b>2. Сведения о частях границ уточняемого земельного участка с кадастровым номером 29:16:205901:347 :</b>				
Обозначение части границ		Горизонтальное проложение (S), м	Описание прохождения части границ	Сведения о согласовании местоположения границ (согласовано/спорное)
от т.	до т.			
1	2	3	4	5
н330У	н331У	20.09	-	Согласовано
н331У	н332У	13.66	-	Согласовано
н332У	н333У	19.91	-	Согласовано
н333У	н334У	1.72	-	Согласовано
н334У	н335У	13.34	-	Согласовано
н335У	н336У	14.78	-	Согласовано
н336У	н290У	33.17	-	Согласовано
<b>3. Сведения о характеристиках уточняемого земельного участка с кадастровым номером 29:16:205901:347 :</b>				
№ п/п	Наименование характеристики земельного участка		Значение характеристики	
1	2		3	
1.	Адрес земельного участка		-	
1.1.	Сведения о местоположении земельного участка (при отсутствии адреса) в структурированном в соответствии с федеральной информационной адресной системой виде		-	
1.2.	Дополнительные сведения о местоположении земельного участка		-	
2.	Площадь земельного участка ± величина погрешности определения (вычисления) площади (P ± ΔP), м2		38132 ± 68	
3.	Формула, примененная для вычисления предельной погрешности определения площади земельного участка, с подставленными значениями и итоговые (вычисленные) значения (ΔP), м2		$\Delta P = \pm 3.5 \times M_t \times \sqrt{P} = \pm 3.5 \times 0.10 \times \sqrt{38132} = \pm 68$	
4.	Площадь земельного участка согласно сведениям Единого государственного реестра недвижимости (P <sub>кад</sub> ), м2		146000	
5.	Оценка расхождения P и P <sub>кад</sub> (P - P <sub>кад</sub> ), м2		107868	
6.	Предельные минимальный и максимальный размеры земельного участка (P <sub>мин</sub> и P <sub>макс</sub> ), м2		400 2000	
7.	Вид (виды) разрешенного использования		-	
7.1.	Дополнительные сведения об использовании земельного участка		Земельный участок общего пользования	
8.	Кадастровый или иной государственный учетный номер (инвентарный) здания, сооружения, объекта незавершенного строительства, расположенного на земельном участке		-	
9.	Сведения о земельных участках (землях общего пользования, территории общего пользования), посредством которых обеспечивается доступ		-	
10.	Иные сведения		-	
<b>4. Пояснения к сведениям об уточняемом земельном участке с кадастровым номером 29:16:205901:347 :</b>				
1.	-			

**Описание местоположения зданий, сооружений,  
объектов незавершенного строительства на земельном участке**

**1. Сведения о характерных точках контура объекта недвижимости  
с кадастровым номером : 29:16:205901:167 :**

Система координат МСК-29, зона 2

Зона № 2

Обозначение характерных точек контура	Содержатся в Едином государственном реестре недвижимости			Определены в ходе выполнения комплексных кадастровых работ			Метод опреде ления коор динат	Формулы, примененные для расчета средней квадратической погрешности определения координат характерных точек (Mt), м, с подставленными в такие формулы значениями и итоговые (вычисленные) значения Mt, м
	Координаты, м		Ради ус, м	Координаты, м		Ради ус, м		
	X	Y	R	X	Y	R		
1	2	3	4	5	6	7	8	9
								-
n1O	-	-	-	637742.61	2517681.79	-	Метод спутниковых геодезических измерений (определений)	$Mt = \sqrt{(m0^2 + m1^2)} = \sqrt{(0,10^2 + 0^2)} = 0,10$
n2O	-	-	-	637739.62	2517685.53	-	Метод спутниковых геодезических измерений (определений)	$Mt = \sqrt{(m0^2 + m1^2)} = \sqrt{(0,10^2 + 0^2)} = 0,10$
n3O	-	-	-	637735.01	2517681.83	-	Метод спутниковых геодезических измерений (определений)	$Mt = \sqrt{(m0^2 + m1^2)} = \sqrt{(0,10^2 + 0^2)} = 0,10$
n4O	-	-	-	637736.75	2517679.65	-	Метод спутниковых геодезических измерений (определений)	$Mt = \sqrt{(m0^2 + m1^2)} = \sqrt{(0,10^2 + 0^2)} = 0,10$
n5O	-	-	-	637735.82	2517678.90	-	Метод спутниковых геодезических измерений (определений)	$Mt = \sqrt{(m0^2 + m1^2)} = \sqrt{(0,10^2 + 0^2)} = 0,10$
n6O	-	-	-	637737.06	2517677.34	-	Метод спутниковых геодезических измерений (определений)	$Mt = \sqrt{(m0^2 + m1^2)} = \sqrt{(0,10^2 + 0^2)} = 0,10$
n7O	-	-	-	637738.00	2517678.10	-	Метод спутниковых геодезических измерений (определений)	$Mt = \sqrt{(m0^2 + m1^2)} = \sqrt{(0,10^2 + 0^2)} = 0,10$
n1O	-	-	-	637742.61	2517681.79	-	Метод спутниковых геодезических измерений (определений)	$Mt = \sqrt{(m0^2 + m1^2)} = \sqrt{(0,10^2 + 0^2)} = 0,10$

**2. Сведения о характеристиках объекта недвижимости с кадастровым номером : 29:16:205901:167 :**

<b>№ п/п</b>	<b>Наименование характеристики</b>	<b>Значение характеристики</b>
<b>1</b>	<b>2</b>	<b>3</b>
1.	Вид объекта недвижимости	здание
2.	Ранее присвоенный государственный учетный номер (инвентарный) здания, сооружения, объекта незавершенного строительства	-
3.	Кадастровый номер земельного участка (земельных участков), в границах которого (которых) расположены здание, сооружение, объект незавершенного строительства	29:16:205901:111
4.	Уникальный учетный номер кадастрового квартала, в границах которого расположены здание, сооружение, объект незавершенного строительства	29:16:205901
5.	Адрес здания, сооружения, объекта незавершенного строительства	Российская Федерация, 163512, Архангельская область, м.о Приморский, территория снт Луч, улица 1-я линия, дом 117
5.1.	Сведения о местоположении здания, сооружения, объекта незавершенного строительства (при отсутствии адреса) в структурированном в соответствии с федеральной информационной адресной системой виде	-
5.2.	Дополнительные сведения о местоположении	-
6.	Иные сведения	-

**3. Пояснения к сведениям об объекте недвижимости с кадастровым номером 29:16:205901:167 :**

1.	-
----	---

**Описание местоположения зданий, сооружений,  
объектов незавершенного строительства на земельном участке**

**1. Сведения о характерных точках контура объекта недвижимости  
с кадастровым номером : 29:16:205901:168 :**

Система координат МСК-29, зона 2

Зона № 2

Обозначение характерных точек контура	Содержатся в Едином государственном реестре недвижимости			Определены в ходе выполнения комплексных кадастровых работ			Метод опреде ления коор динат	Формулы, примененные для расчета средней квадратической погрешности определения координат характерных точек (Mt), м, с подставленными в такие формулы значениями и итоговые (вычисленные) значения Mt, м
	Координаты, м		Ради ус, м	Координаты, м		Ради ус, м		
	X	Y	R	X	Y	R		
<b>1</b>	<b>2</b>	<b>3</b>	<b>4</b>	<b>5</b>	<b>6</b>	<b>7</b>	<b>8</b>	<b>9</b>
								-
н1О	-	-	-	637886.90	2517835.97	-	Метод спутниковых геодезических измерений (определений)	$Mt = \sqrt{(m0^2 + m1^2)} = \sqrt{(0,10^2 + 0^2)} = 0,10$
н2О	-	-	-	637888.73	2517837.84	-	Метод спутниковых геодезических измерений (определений)	$Mt = \sqrt{(m0^2 + m1^2)} = \sqrt{(0,10^2 + 0^2)} = 0,10$
н3О	-	-	-	637884.87	2517841.63	-	Метод спутниковых геодезических измерений (определений)	$Mt = \sqrt{(m0^2 + m1^2)} = \sqrt{(0,10^2 + 0^2)} = 0,10$
н4О	-	-	-	637883.04	2517839.77	-	Метод спутниковых геодезических измерений (определений)	$Mt = \sqrt{(m0^2 + m1^2)} = \sqrt{(0,10^2 + 0^2)} = 0,10$
н1О	-	-	-	637886.90	2517835.97	-	Метод спутниковых геодезических измерений (определений)	$Mt = \sqrt{(m0^2 + m1^2)} = \sqrt{(0,10^2 + 0^2)} = 0,10$

**2. Сведения о характеристиках объекта недвижимости  
с кадастровым номером : 29:16:205901:168 :**

№ п/п	Наименование характеристики	Значение характеристики
<b>1</b>	<b>2</b>	<b>3</b>
1.	Вид объекта недвижимости	сооружение
2.	Ранее присвоенный государственный учетный номер (инвентарный) здания, сооружения, объекта незавершенного строительства	-
3.	Кадастровый номер земельного участка (земельных участков), в границах которого (которых) расположены здание, сооружение, объект незавершенного строительства	29:16:205901:98
4.	Уникальный учетный номер кадастрового квартала, в границах которого расположены здание, сооружение, объект незавершенного строительства	29:16:205901

**2. Сведения о характеристиках объекта недвижимости с кадастровым номером : 29:16:205901:168 :**

<b>№ п/п</b>	<b>Наименование характеристики</b>	<b>Значение характеристики</b>
<b>1</b>	<b>2</b>	<b>3</b>
5.	Адрес здания, сооружения, объекта незавершенного строительства	Российская Федерация, 163512, Архангельская область, м.о Приморский, территория снт Луч, улица 2-я линия, дом 97, строение 1
5.1.	Сведения о местоположении здания, сооружения, объекта незавершенного строительства (при отсутствии адреса) в структурированном в соответствии с федеральной информационной адресной системой виде	-
5.2.	Дополнительные сведения о местоположении	-
6.	Иные сведения	-

**3. Пояснения к сведениям об объекте недвижимости с кадастровым номером 29:16:205901:168 :**

1.	-
----	---

## Описание местоположения зданий, сооружений, объектов незавершенного строительства на земельном участке

**1. Сведения о характерных точках контура объекта недвижимости с кадастровым номером : 29:16:205901:169 :**

Система координат МСК-29, зона 2

Зона № 2

Обозначение характерных точек контура	Содержатся в Едином государственном реестре недвижимости			Определены в ходе выполнения комплексных кадастровых работ			Метод опреде ления коор динат	Формулы, примененные для расчета средней квадратической погрешности определения координат характерных точек (Mt), м, с подставленными в такие формулы значениями и итоговые (вычисленные) значения Mt, м
	Координаты, м		Ради ус, м	Координаты, м		Ради ус, м		
	X	Y	R	X	Y	R		
1	2	3	4	5	6	7	8	9
								-
н1О	-	-	-	637888.64	2517817.52	-	Метод спутниковых геодезических измерений (определений)	$Mt = \sqrt{(m0^2 + m1^2)} = \sqrt{(0,10^2 + 0^2)} = 0,10$
н2О	-	-	-	637889.71	2517818.69	-	Метод спутниковых геодезических измерений (определений)	$Mt = \sqrt{(m0^2 + m1^2)} = \sqrt{(0,10^2 + 0^2)} = 0,10$
н3О	-	-	-	637890.79	2517817.70	-	Метод спутниковых геодезических измерений (определений)	$Mt = \sqrt{(m0^2 + m1^2)} = \sqrt{(0,10^2 + 0^2)} = 0,10$
н4О	-	-	-	637892.18	2517819.22	-	Метод спутниковых геодезических измерений (определений)	$Mt = \sqrt{(m0^2 + m1^2)} = \sqrt{(0,10^2 + 0^2)} = 0,10$
н5О	-	-	-	637891.10	2517820.21	-	Метод спутниковых геодезических измерений (определений)	$Mt = \sqrt{(m0^2 + m1^2)} = \sqrt{(0,10^2 + 0^2)} = 0,10$
н6О	-	-	-	637892.22	2517821.44	-	Метод спутниковых геодезических измерений (определений)	$Mt = \sqrt{(m0^2 + m1^2)} = \sqrt{(0,10^2 + 0^2)} = 0,10$
н7О	-	-	-	637892.06	2517821.59	-	Метод спутниковых геодезических измерений (определений)	$Mt = \sqrt{(m0^2 + m1^2)} = \sqrt{(0,10^2 + 0^2)} = 0,10$
н8О	-	-	-	637893.22	2517822.87	-	Метод спутниковых геодезических измерений (определений)	$Mt = \sqrt{(m0^2 + m1^2)} = \sqrt{(0,10^2 + 0^2)} = 0,10$
н9О	-	-	-	637893.04	2517823.03	-	Метод спутниковых геодезических измерений (определений)	$Mt = \sqrt{(m0^2 + m1^2)} = \sqrt{(0,10^2 + 0^2)} = 0,10$

**1. Сведения о характерных точках контура объекта недвижимости с кадастровым номером : 29:16:205901:169 :**

Система координат МСК-29, зона 2

Зона № 2

Обозначение характерных точек контура	Содержатся в Едином государственном реестре недвижимости			Определены в ходе выполнения комплексных кадастровых работ			Метод определения координат	Формулы, примененные для расчета средней квадратической погрешности определения координат характерных точек (Mt), м, с подставленными в такие формулы значениями и итоговые (вычисленные) значения Mt, м
	Координаты, м		Радиус, м	Координаты, м		Радиус, м		
	X	Y	R	X	Y	R		
1	2	3	4	5	6	7	8	9
н100	-	-	-	637893.86	2517823.93	-	Метод спутниковых геодезических измерений (определений)	$Mt = \sqrt{(m0^2 + m1^2)} = \sqrt{(0,10^2 + 0^2)} = 0,10$
н110	-	-	-	637892.81	2517824.89	-	Метод спутниковых геодезических измерений (определений)	$Mt = \sqrt{(m0^2 + m1^2)} = \sqrt{(0,10^2 + 0^2)} = 0,10$
н120	-	-	-	637891.99	2517823.99	-	Метод спутниковых геодезических измерений (определений)	$Mt = \sqrt{(m0^2 + m1^2)} = \sqrt{(0,10^2 + 0^2)} = 0,10$
н130	-	-	-	637890.82	2517822.72	-	Метод спутниковых геодезических измерений (определений)	$Mt = \sqrt{(m0^2 + m1^2)} = \sqrt{(0,10^2 + 0^2)} = 0,10$
н140	-	-	-	637890.61	2517822.91	-	Метод спутниковых геодезических измерений (определений)	$Mt = \sqrt{(m0^2 + m1^2)} = \sqrt{(0,10^2 + 0^2)} = 0,10$
н150	-	-	-	637886.09	2517827.05	-	Метод спутниковых геодезических измерений (определений)	$Mt = \sqrt{(m0^2 + m1^2)} = \sqrt{(0,10^2 + 0^2)} = 0,10$
н160	-	-	-	637882.51	2517823.13	-	Метод спутниковых геодезических измерений (определений)	$Mt = \sqrt{(m0^2 + m1^2)} = \sqrt{(0,10^2 + 0^2)} = 0,10$
н170	-	-	-	637887.03	2517818.99	-	Метод спутниковых геодезических измерений (определений)	$Mt = \sqrt{(m0^2 + m1^2)} = \sqrt{(0,10^2 + 0^2)} = 0,10$
н10	-	-	-	637888.64	2517817.52	-	Метод спутниковых геодезических измерений (определений)	$Mt = \sqrt{(m0^2 + m1^2)} = \sqrt{(0,10^2 + 0^2)} = 0,10$

**2. Сведения о характеристиках объекта недвижимости с кадастровым номером : 29:16:205901:169 :**

<b>№ п/п</b>	<b>Наименование характеристики</b>	<b>Значение характеристики</b>
<b>1</b>	<b>2</b>	<b>3</b>
1.	Вид объекта недвижимости	здание
2.	Ранее присвоенный государственный учетный номер (инвентарный) здания, сооружения, объекта незавершенного строительства	-
3.	Кадастровый номер земельного участка (земельных участков), в границах которого (которых) расположены здание, сооружение, объект незавершенного строительства	29:16:205901:98
4.	Уникальный учетный номер кадастрового квартала, в границах которого расположены здание, сооружение, объект незавершенного строительства	29:16:205901
5.	Адрес здания, сооружения, объекта незавершенного строительства	Российская Федерация, 163512, Архангельская область, м.о Приморский, территория снт Луч, улица 2-я линия, дом 97
5.1.	Сведения о местоположении здания, сооружения, объекта незавершенного строительства (при отсутствии адреса) в структурированном в соответствии с федеральной информационной адресной системой виде	-
5.2.	Дополнительные сведения о местоположении	-
6.	Иные сведения	-

**3. Пояснения к сведениям об объекте недвижимости с кадастровым номером 29:16:205901:169 :**

1.	-
----	---



## Описание местоположения зданий, сооружений, объектов незавершенного строительства на земельном участке

**1. Сведения о характерных точках контура объекта недвижимости с кадастровым номером : 29:16:205901:170 :**

Система координат МСК-29, зона 2

Зона № 2

Обозначение характерных точек контура	Содержатся в Едином государственном реестре недвижимости			Определены в ходе выполнения комплексных кадастровых работ			Метод определения координат	Формулы, примененные для расчета средней квадратической погрешности определения координат характерных точек (Mt), м, с подставленными в такие формулы значениями и итоговые (вычисленные) значения Mt, м
	Координаты, м		Радиус, м	Координаты, м		Радиус, м		
	X	Y	R	X	Y	R		
1	2	3	4	5	6	7	8	9
								-
n1O	-	-	-	637911.25	2517892.02	-	Метод спутниковых геодезических измерений (определений)	$Mt = \sqrt{(m0^2 + m1^2)} = \sqrt{(0,10^2 + 0^2)} = 0,10$
n2O	-	-	-	637914.18	2517895.20	-	Метод спутниковых геодезических измерений (определений)	$Mt = \sqrt{(m0^2 + m1^2)} = \sqrt{(0,10^2 + 0^2)} = 0,10$
n3O	-	-	-	637915.97	2517897.13	-	Метод спутниковых геодезических измерений (определений)	$Mt = \sqrt{(m0^2 + m1^2)} = \sqrt{(0,10^2 + 0^2)} = 0,10$
n4O	-	-	-	637911.57	2517901.19	-	Метод спутниковых геодезических измерений (определений)	$Mt = \sqrt{(m0^2 + m1^2)} = \sqrt{(0,10^2 + 0^2)} = 0,10$
n5O	-	-	-	637909.79	2517899.26	-	Метод спутниковых геодезических измерений (определений)	$Mt = \sqrt{(m0^2 + m1^2)} = \sqrt{(0,10^2 + 0^2)} = 0,10$
n6O	-	-	-	637906.85	2517896.08	-	Метод спутниковых геодезических измерений (определений)	$Mt = \sqrt{(m0^2 + m1^2)} = \sqrt{(0,10^2 + 0^2)} = 0,10$
n1O	-	-	-	637911.25	2517892.02	-	Метод спутниковых геодезических измерений (определений)	$Mt = \sqrt{(m0^2 + m1^2)} = \sqrt{(0,10^2 + 0^2)} = 0,10$

**2. Сведения о характеристиках объекта недвижимости с кадастровым номером : 29:16:205901:170 :**

№ п/п	Наименование характеристики	Значение характеристики
1	2	3
1.	Вид объекта недвижимости	здание

**2. Сведения о характеристиках объекта недвижимости с кадастровым номером : 29:16:205901:170 :**

<b>№ п/п</b>	<b>Наименование характеристики</b>	<b>Значение характеристики</b>
<b>1</b>	<b>2</b>	<b>3</b>
2.	Ранее присвоенный государственный учетный номер (инвентарный) здания, сооружения, объекта незавершенного строительства	-
3.	Кадастровый номер земельного участка (земельных участков), в границах которого (которых) расположены здание, сооружение, объект незавершенного строительства	29:16:205901:94
4.	Уникальный учетный номер кадастрового квартала, в границах которого расположены здание, сооружение, объект незавершенного строительства	29:16:205901
5.	Адрес здания, сооружения, объекта незавершенного строительства	Российская Федерация, 163512, Архангельская область, м.о Приморский, территория снт Луч, улица 3-я линия, дом 92
5.1.	Сведения о местоположении здания, сооружения, объекта незавершенного строительства (при отсутствии адреса) в структурированном в соответствии с федеральной информационной адресной системой виде	-
5.2.	Дополнительные сведения о местоположении	-
6.	Иные сведения	-

**3. Пояснения к сведениям об объекте недвижимости с кадастровым номером 29:16:205901:170 :**

1.	-
----	---

## Описание местоположения зданий, сооружений, объектов незавершенного строительства на земельном участке

**1. Сведения о характерных точках контура объекта недвижимости с кадастровым номером : 29:16:205901:171 :**

Система координат МСК-29, зона 2

Зона № 2

Обозначение характерных точек контура	Содержатся в Едином государственном реестре недвижимости			Определены в ходе выполнения комплексных кадастровых работ			Метод определения координат	Формулы, примененные для расчета средней квадратической погрешности определения координат характерных точек (Mt), м, с подставленными в такие формулы значениями и итоговые (вычисленные) значения Mt, м
	Координаты, м		Радиус, м	Координаты, м		Радиус, м		
	X	Y	R	X	Y	R		
1	2	3	4	5	6	7	8	9
								-
н1О	-	-	-	638030.28	2518109.82	-	Метод спутниковых геодезических измерений (определений)	$Mt = \sqrt{(m0^2 + m1^2)} = \sqrt{(0,10^2 + 0^2)} = 0,10$
н2О	-	-	-	638022.24	2518116.04	-	Метод спутниковых геодезических измерений (определений)	$Mt = \sqrt{(m0^2 + m1^2)} = \sqrt{(0,10^2 + 0^2)} = 0,10$
н3О	-	-	-	638018.46	2518111.17	-	Метод спутниковых геодезических измерений (определений)	$Mt = \sqrt{(m0^2 + m1^2)} = \sqrt{(0,10^2 + 0^2)} = 0,10$
н4О	-	-	-	638021.96	2518108.46	-	Метод спутниковых геодезических измерений (определений)	$Mt = \sqrt{(m0^2 + m1^2)} = \sqrt{(0,10^2 + 0^2)} = 0,10$
н5О	-	-	-	638020.04	2518105.97	-	Метод спутниковых геодезических измерений (определений)	$Mt = \sqrt{(m0^2 + m1^2)} = \sqrt{(0,10^2 + 0^2)} = 0,10$
н6О	-	-	-	638024.40	2518102.60	-	Метод спутниковых геодезических измерений (определений)	$Mt = \sqrt{(m0^2 + m1^2)} = \sqrt{(0,10^2 + 0^2)} = 0,10$
н7О	-	-	-	638026.32	2518105.08	-	Метод спутниковых геодезических измерений (определений)	$Mt = \sqrt{(m0^2 + m1^2)} = \sqrt{(0,10^2 + 0^2)} = 0,10$
н8О	-	-	-	638026.50	2518104.94	-	Метод спутниковых геодезических измерений (определений)	$Mt = \sqrt{(m0^2 + m1^2)} = \sqrt{(0,10^2 + 0^2)} = 0,10$
н1О	-	-	-	638030.28	2518109.82	-	Метод спутниковых геодезических измерений (определений)	$Mt = \sqrt{(m0^2 + m1^2)} = \sqrt{(0,10^2 + 0^2)} = 0,10$

**2. Сведения о характеристиках объекта недвижимости с кадастровым номером : 29:16:205901:171 :**

<b>№ п/п</b>	<b>Наименование характеристики</b>	<b>Значение характеристики</b>
<b>1</b>	<b>2</b>	<b>3</b>
1.	Вид объекта недвижимости	здание
2.	Ранее присвоенный государственный учетный номер (инвентарный) здания, сооружения, объекта незавершенного строительства	-
3.	Кадастровый номер земельного участка (земельных участков), в границах которого (которых) расположены здание, сооружение, объект незавершенного строительства	29:16:205901:33
4.	Уникальный учетный номер кадастрового квартала, в границах которого расположены здание, сооружение, объект незавершенного строительства	29:16:205901
5.	Адрес здания, сооружения, объекта незавершенного строительства	Российская Федерация, 163512, Архангельская область, м.о Приморский, территория снт Луч, улица 3-я линия, дом 142
5.1.	Сведения о местоположении здания, сооружения, объекта незавершенного строительства (при отсутствии адреса) в структурированном в соответствии с федеральной информационной адресной системой виде	-
5.2.	Дополнительные сведения о местоположении	-
6.	Иные сведения	-

**3. Пояснения к сведениям об объекте недвижимости с кадастровым номером 29:16:205901:171 :**

1.	-
----	---

**Описание местоположения зданий, сооружений,  
объектов незавершенного строительства на земельном участке**

**1. Сведения о характерных точках контура объекта недвижимости с кадастровым номером : 29:16:205901:172 :**

Система координат МСК-29, зона 2

Зона № 2

Обозначение характерных точек контура	Содержатся в Едином государственном реестре недвижимости			Определены в ходе выполнения комплексных кадастровых работ			Метод опреде ления коор динат	Формулы, примененные для расчета средней квадратической погрешности определения координат характерных точек (Mt), м, с подставленными в такие формулы значениями и итоговые (вычисленные) значения Mt, м
	Координаты, м		Ради ус, м	Координаты, м		Ради ус, м		
	X	Y	R	X	Y	R		
1	2	3	4	5	6	7	8	9
								-
н1О	-	-	-	638046.07	2518096.50	-	Метод спутниковых геодезических измерений (определений)	$Mt = \sqrt{(m_0^2 + m_1^2)} = \sqrt{(0,10^2 + 0^2)} = 0,10$
н2О	-	-	-	638041.55	2518100.61	-	Метод спутниковых геодезических измерений (определений)	$Mt = \sqrt{(m_0^2 + m_1^2)} = \sqrt{(0,10^2 + 0^2)} = 0,10$
н3О	-	-	-	638037.43	2518096.07	-	Метод спутниковых геодезических измерений (определений)	$Mt = \sqrt{(m_0^2 + m_1^2)} = \sqrt{(0,10^2 + 0^2)} = 0,10$
н4О	-	-	-	638038.78	2518094.84	-	Метод спутниковых геодезических измерений (определений)	$Mt = \sqrt{(m_0^2 + m_1^2)} = \sqrt{(0,10^2 + 0^2)} = 0,10$
н5О	-	-	-	638037.92	2518093.90	-	Метод спутниковых геодезических измерений (определений)	$Mt = \sqrt{(m_0^2 + m_1^2)} = \sqrt{(0,10^2 + 0^2)} = 0,10$
н6О	-	-	-	638039.14	2518092.78	-	Метод спутниковых геодезических измерений (определений)	$Mt = \sqrt{(m_0^2 + m_1^2)} = \sqrt{(0,10^2 + 0^2)} = 0,10$
н7О	-	-	-	638038.99	2518092.61	-	Метод спутниковых геодезических измерений (определений)	$Mt = \sqrt{(m_0^2 + m_1^2)} = \sqrt{(0,10^2 + 0^2)} = 0,10$
н8О	-	-	-	638040.93	2518090.85	-	Метод спутниковых геодезических измерений (определений)	$Mt = \sqrt{(m_0^2 + m_1^2)} = \sqrt{(0,10^2 + 0^2)} = 0,10$
н9О	-	-	-	638041.95	2518091.97	-	Метод спутниковых геодезических измерений (определений)	$Mt = \sqrt{(m_0^2 + m_1^2)} = \sqrt{(0,10^2 + 0^2)} = 0,10$

1. Сведения о характерных точках контура объекта недвижимости с кадастровым номером : 29:16:205901:172 :								
Система координат МСК-29, зона 2							Зона № 2	
Обозначение характерных точек контура	Содержатся в Едином государственном реестре недвижимости			Определены в ходе выполнения комплексных кадастровых работ			Метод определения координат	Формулы, примененные для расчета средней квадратической погрешности определения координат характерных точек (Mt), м, с подставленными в такие формулы значениями и итоговые (вычисленные) значения Mt, м
	Координаты, м		Радиус, м	Координаты, м		Радиус, м		
	X	Y	R	X	Y	R		
1	2	3	4	5	6	7	8	9
n1O	-	-	-	638046.07	2518096.50	-	Метод спутниковых геодезических измерений (определений)	$Mt = \sqrt{(m0^2 + m1^2)} = \sqrt{(0,10^2 + 0^2)} = 0,10$
2. Сведения о характеристиках объекта недвижимости с кадастровым номером : 29:16:205901:172 :								
№ п/п	Наименование характеристики						Значение характеристики	
1	2						3	
1.	Вид объекта недвижимости						здание	
2.	Ранее присвоенный государственный учетный номер (инвентарный) здания, сооружения, объекта незавершенного строительства						-	
3.	Кадастровый номер земельного участка (земельных участков), в границах которого (которых) расположены здание, сооружение, объект незавершенного строительства						29:16:205901:127	
4.	Уникальный учетный номер кадастрового квартала, в границах которого расположены здание, сооружение, объект незавершенного строительства						29:16:205901	
5.	Адрес здания, сооружения, объекта незавершенного строительства						Российская Федерация, 163512, Архангельская область, м.о Приморский, территория снт Луч, улица 3-я линия, дом 142	
5.1.	Сведения о местоположении здания, сооружения, объекта незавершенного строительства (при отсутствии адреса) в структурированном в соответствии с федеральной информационной адресной системой виде						-	
5.2.	Дополнительные сведения о местоположении						-	
6.	Иные сведения						-	
3. Пояснения к сведениям об объекте недвижимости с кадастровым номером 29:16:205901:172 :								
1.	-							

## Описание местоположения зданий, сооружений, объектов незавершенного строительства на земельном участке

**1. Сведения о характерных точках контура объекта недвижимости с кадастровым номером : 29:16:205901:176 :**

Система координат МСК-29, зона 2

Зона № 2

Обозначение характерных точек контура	Содержатся в Едином государственном реестре недвижимости			Определены в ходе выполнения комплексных кадастровых работ			Метод определения координат	Формулы, примененные для расчета средней квадратической погрешности определения координат характерных точек (Mt), м, с подставленными в такие формулы значениями и итоговые (вычисленные) значения Mt, м
	Координаты, м		Радиус, м	Координаты, м		Радиус, м		
	X	Y	R	X	Y	R		
1	2	3	4	5	6	7	8	9
								-
н1О	-	-	-	637944.75	2517831.38	-	Метод спутниковых геодезических измерений (определений)	$Mt = \sqrt{(m0^2 + m1^2)} = \sqrt{(0,10^2 + 0^2)} = 0,10$
н2О	-	-	-	637948.32	2517835.42	-	Метод спутниковых геодезических измерений (определений)	$Mt = \sqrt{(m0^2 + m1^2)} = \sqrt{(0,10^2 + 0^2)} = 0,10$
н3О	-	-	-	637947.16	2517836.44	-	Метод спутниковых геодезических измерений (определений)	$Mt = \sqrt{(m0^2 + m1^2)} = \sqrt{(0,10^2 + 0^2)} = 0,10$
н4О	-	-	-	637949.06	2517838.59	-	Метод спутниковых геодезических измерений (определений)	$Mt = \sqrt{(m0^2 + m1^2)} = \sqrt{(0,10^2 + 0^2)} = 0,10$
н5О	-	-	-	637945.90	2517841.38	-	Метод спутниковых геодезических измерений (определений)	$Mt = \sqrt{(m0^2 + m1^2)} = \sqrt{(0,10^2 + 0^2)} = 0,10$
н6О	-	-	-	637944.00	2517839.24	-	Метод спутниковых геодезических измерений (определений)	$Mt = \sqrt{(m0^2 + m1^2)} = \sqrt{(0,10^2 + 0^2)} = 0,10$
н7О	-	-	-	637940.43	2517835.20	-	Метод спутниковых геодезических измерений (определений)	$Mt = \sqrt{(m0^2 + m1^2)} = \sqrt{(0,10^2 + 0^2)} = 0,10$
н8О	-	-	-	637941.12	2517834.59	-	Метод спутниковых геодезических измерений (определений)	$Mt = \sqrt{(m0^2 + m1^2)} = \sqrt{(0,10^2 + 0^2)} = 0,10$
н9О	-	-	-	637940.22	2517833.57	-	Метод спутниковых геодезических измерений (определений)	$Mt = \sqrt{(m0^2 + m1^2)} = \sqrt{(0,10^2 + 0^2)} = 0,10$

1. Сведения о характерных точках контура объекта недвижимости с кадастровым номером : 29:16:205901:176 :								
Система координат МСК-29, зона 2							Зона № 2	
Обозначение характерных точек контура	Содержатся в Едином государственном реестре недвижимости			Определены в ходе выполнения комплексных кадастровых работ			Метод определения координат	Формулы, примененные для расчета средней квадратической погрешности определения координат характерных точек (Mt), м, с подставленными в такие формулы значениями и итоговые (вычисленные) значения Mt, м
	Координаты, м		Радиус, м	Координаты, м		Радиус, м		
	X	Y	R	X	Y	R		
1	2	3	4	5	6	7	8	9
н100	-	-	-	637943.08	2517831.05	-	Метод спутниковых геодезических измерений (определений)	$Mt = \sqrt{(m0^2 + m1^2)} = \sqrt{(0,10^2 + 0^2)} = 0,10$
н110	-	-	-	637943.98	2517832.07	-	Метод спутниковых геодезических измерений (определений)	$Mt = \sqrt{(m0^2 + m1^2)} = \sqrt{(0,10^2 + 0^2)} = 0,10$
н10	-	-	-	637944.75	2517831.38	-	Метод спутниковых геодезических измерений (определений)	$Mt = \sqrt{(m0^2 + m1^2)} = \sqrt{(0,10^2 + 0^2)} = 0,10$
2. Сведения о характеристиках объекта недвижимости с кадастровым номером : 29:16:205901:176 :								
№ п/п	Наименование характеристики						Значение характеристики	
1	2						3	
1.	Вид объекта недвижимости						здание	
2.	Ранее присвоенный государственный учетный номер (инвентарный) здания, сооружения, объекта незавершенного строительства						-	
3.	Кадастровый номер земельного участка (земельных участков), в границах которого (которых) расположены здание, сооружение, объект незавершенного строительства						29:16:205901:15	
4.	Уникальный учетный номер кадастрового квартала, в границах которого расположены здание, сооружение, объект незавершенного строительства						29:16:205901	
5.	Адрес здания, сооружения, объекта незавершенного строительства						Российская Федерация, 163512, Архангельская область, м.о Приморский, территория снт Луч, улица 1-я линия, дом 34	
5.1.	Сведения о местоположении здания, сооружения, объекта незавершенного строительства (при отсутствии адреса) в структурированном в соответствии с федеральной информационной адресной системой виде						-	
5.2.	Дополнительные сведения о местоположении						-	
6.	Иные сведения						-	
3. Пояснения к сведениям об объекте недвижимости с кадастровым номером 29:16:205901:176 :								
1.	-							



**Описание местоположения зданий, сооружений,  
объектов незавершенного строительства на земельном участке**

**1. Сведения о характерных точках контура объекта недвижимости  
с кадастровым номером : 29:16:205901:177 :**

Система координат МСК-29, зона 2

Зона № 2

Обозначение характерных точек контура	Содержатся в Едином государственном реестре недвижимости			Определены в ходе выполнения комплексных кадастровых работ			Метод опреде ления коор динат	Формулы, примененные для расчета средней квадратической погрешности определения координат характерных точек (Mt), м, с подставленными в такие формулы значениями и итоговые (вычисленные) значения Mt, м
	Координаты, м		Ради ус, м	Координаты, м		Ради ус, м		
	X	Y	R	X	Y	R		
1	2	3	4	5	6	7	8	9
								-
н1О	-	-	-	638056.03	2518138.67	-	Метод спутниковых геодезических измерений (определений)	$Mt = \sqrt{(m0^2 + m1^2)} = \sqrt{(0,10^2 + 0^2)} = 0,10$
н2О	-	-	-	638051.36	2518143.09	-	Метод спутниковых геодезических измерений (определений)	$Mt = \sqrt{(m0^2 + m1^2)} = \sqrt{(0,10^2 + 0^2)} = 0,10$
н3О	-	-	-	638046.86	2518138.33	-	Метод спутниковых геодезических измерений (определений)	$Mt = \sqrt{(m0^2 + m1^2)} = \sqrt{(0,10^2 + 0^2)} = 0,10$
н4О	-	-	-	638049.83	2518135.53	-	Метод спутниковых геодезических измерений (определений)	$Mt = \sqrt{(m0^2 + m1^2)} = \sqrt{(0,10^2 + 0^2)} = 0,10$
н5О	-	-	-	638048.57	2518134.20	-	Метод спутниковых геодезических измерений (определений)	$Mt = \sqrt{(m0^2 + m1^2)} = \sqrt{(0,10^2 + 0^2)} = 0,10$
н6О	-	-	-	638050.11	2518132.74	-	Метод спутниковых геодезических измерений (определений)	$Mt = \sqrt{(m0^2 + m1^2)} = \sqrt{(0,10^2 + 0^2)} = 0,10$
н7О	-	-	-	638051.37	2518134.07	-	Метод спутниковых геодезических измерений (определений)	$Mt = \sqrt{(m0^2 + m1^2)} = \sqrt{(0,10^2 + 0^2)} = 0,10$
н8О	-	-	-	638051.54	2518133.91	-	Метод спутниковых геодезических измерений (определений)	$Mt = \sqrt{(m0^2 + m1^2)} = \sqrt{(0,10^2 + 0^2)} = 0,10$
н1О	-	-	-	638056.03	2518138.67	-	Метод спутниковых геодезических измерений (определений)	$Mt = \sqrt{(m0^2 + m1^2)} = \sqrt{(0,10^2 + 0^2)} = 0,10$

**2. Сведения о характеристиках объекта недвижимости с кадастровым номером : 29:16:205901:177 :**

<b>№ п/п</b>	<b>Наименование характеристики</b>	<b>Значение характеристики</b>
<b>1</b>	<b>2</b>	<b>3</b>
1.	Вид объекта недвижимости	здание
2.	Ранее присвоенный государственный учетный номер (инвентарный) здания, сооружения, объекта незавершенного строительства	-
3.	Кадастровый номер земельного участка (земельных участков), в границах которого (которых) расположены здание, сооружение, объект незавершенного строительства	29:16:205901:14
4.	Уникальный учетный номер кадастрового квартала, в границах которого расположены здание, сооружение, объект незавершенного строительства	29:16:205901
5.	Адрес здания, сооружения, объекта незавершенного строительства	Российская Федерация, 163512, Архангельская область, м.о Приморский, территория снт Луч, улица 3-я линия, дом 146
5.1.	Сведения о местоположении здания, сооружения, объекта незавершенного строительства (при отсутствии адреса) в структурированном в соответствии с федеральной информационной адресной системой виде	-
5.2.	Дополнительные сведения о местоположении	-
6.	Иные сведения	-

**3. Пояснения к сведениям об объекте недвижимости с кадастровым номером 29:16:205901:177 :**

1.	-
----	---

**Описание местоположения зданий, сооружений,  
объектов незавершенного строительства на земельном участке**

**1. Сведения о характерных точках контура объекта недвижимости  
с кадастровым номером : 29:16:205901:178 :**

Система координат МСК-29, зона 2

Зона № 2

Обозначение характерных точек контура	Содержатся в Едином государственном реестре недвижимости			Определены в ходе выполнения комплексных кадастровых работ			Метод опреде ления коор динат	Формулы, примененные для расчета средней квадратической погрешности определения координат характерных точек (Mt), м, с подставленными в такие формулы значениями и итоговые (вычисленные) значения Mt, м
	Координаты, м		Ради ус, м	Координаты, м		Ради ус, м		
	X	Y	R	X	Y	R		
1	2	3	4	5	6	7	8	9
								-
n1O	-	-	-	637833.64	2517905.91	-	Метод спутниковых геодезических измерений (определений)	$Mt = \sqrt{(m0^2 + m1^2)} = \sqrt{(0,10^2 + 0^2)} = 0,10$
n2O	-	-	-	637834.92	2517907.47	-	Метод спутниковых геодезических измерений (определений)	$Mt = \sqrt{(m0^2 + m1^2)} = \sqrt{(0,10^2 + 0^2)} = 0,10$
n3O	-	-	-	637838.82	2517912.24	-	Метод спутниковых геодезических измерений (определений)	$Mt = \sqrt{(m0^2 + m1^2)} = \sqrt{(0,10^2 + 0^2)} = 0,10$
n4O	-	-	-	637834.76	2517915.56	-	Метод спутниковых геодезических измерений (определений)	$Mt = \sqrt{(m0^2 + m1^2)} = \sqrt{(0,10^2 + 0^2)} = 0,10$
n5O	-	-	-	637830.86	2517910.79	-	Метод спутниковых геодезических измерений (определений)	$Mt = \sqrt{(m0^2 + m1^2)} = \sqrt{(0,10^2 + 0^2)} = 0,10$
n6O	-	-	-	637829.59	2517909.23	-	Метод спутниковых геодезических измерений (определений)	$Mt = \sqrt{(m0^2 + m1^2)} = \sqrt{(0,10^2 + 0^2)} = 0,10$
n1O	-	-	-	637833.64	2517905.91	-	Метод спутниковых геодезических измерений (определений)	$Mt = \sqrt{(m0^2 + m1^2)} = \sqrt{(0,10^2 + 0^2)} = 0,10$

**2. Сведения о характеристиках объекта недвижимости  
с кадастровым номером : 29:16:205901:178 :**

№ п/п	Наименование характеристики	Значение характеристики
1	2	3
1.	Вид объекта недвижимости	объект незавершенного строительства

**2. Сведения о характеристиках объекта недвижимости с кадастровым номером : 29:16:205901:178 :**

<b>№ п/п</b>	<b>Наименование характеристики</b>	<b>Значение характеристики</b>
<b>1</b>	<b>2</b>	<b>3</b>
2.	Ранее присвоенный государственный учетный номер (инвентарный) здания, сооружения, объекта незавершенного строительства	-
3.	Кадастровый номер земельного участка (земельных участков), в границах которого (которых) расположены здание, сооружение, объект незавершенного строительства	29:16:205901:32
4.	Уникальный учетный номер кадастрового квартала, в границах которого расположены здание, сооружение, объект незавершенного строительства	29:16:205901
5.	Адрес здания, сооружения, объекта незавершенного строительства	Российская Федерация, 163512, Архангельская область, м.о Приморский, территория снт Луч, улица 3-я линия, дом 156
5.1.	Сведения о местоположении здания, сооружения, объекта незавершенного строительства (при отсутствии адреса) в структурированном в соответствии с федеральной информационной адресной системой виде	-
5.2.	Дополнительные сведения о местоположении	-
6.	Иные сведения	-

**3. Пояснения к сведениям об объекте недвижимости с кадастровым номером 29:16:205901:178 :**

1.	-
----	---

## Описание местоположения зданий, сооружений, объектов незавершенного строительства на земельном участке

**1. Сведения о характерных точках контура объекта недвижимости с кадастровым номером : 29:16:205901:179 :**

Система координат МСК-29, зона 2

Зона № 2

Обозначение характерных точек контура	Содержатся в Едином государственном реестре недвижимости			Определены в ходе выполнения комплексных кадастровых работ			Метод опреде ления коор динат	Формулы, примененные для расчета средней квадратической погрешности определения координат характерных точек (Mt), м, с подставленными в такие формулы значениями и итоговые (вычисленные) значения Mt, м
	Координаты, м		Ради ус, м	Координаты, м		Ради ус, м		
	X	Y	R	X	Y	R		
1	2	3	4	5	6	7	8	9
								-
н1О	-	-	-	637844.79	2517822.82	-	Метод спутниковых геодезических измерений (определений)	$Mt = \sqrt{(m_0^2 + m_1^2)} = \sqrt{(0,10^2 + 0^2)} = 0,10$
н2О	-	-	-	637840.37	2517826.88	-	Метод спутниковых геодезических измерений (определений)	$Mt = \sqrt{(m_0^2 + m_1^2)} = \sqrt{(0,10^2 + 0^2)} = 0,10$
н3О	-	-	-	637836.48	2517822.64	-	Метод спутниковых геодезических измерений (определений)	$Mt = \sqrt{(m_0^2 + m_1^2)} = \sqrt{(0,10^2 + 0^2)} = 0,10$
н4О	-	-	-	637835.79	2517821.88	-	Метод спутниковых геодезических измерений (определений)	$Mt = \sqrt{(m_0^2 + m_1^2)} = \sqrt{(0,10^2 + 0^2)} = 0,10$
н5О	-	-	-	637839.96	2517818.06	-	Метод спутниковых геодезических измерений (определений)	$Mt = \sqrt{(m_0^2 + m_1^2)} = \sqrt{(0,10^2 + 0^2)} = 0,10$
н6О	-	-	-	637840.65	2517818.81	-	Метод спутниковых геодезических измерений (определений)	$Mt = \sqrt{(m_0^2 + m_1^2)} = \sqrt{(0,10^2 + 0^2)} = 0,10$
н7О	-	-	-	637840.90	2517818.58	-	Метод спутниковых геодезических измерений (определений)	$Mt = \sqrt{(m_0^2 + m_1^2)} = \sqrt{(0,10^2 + 0^2)} = 0,10$
н1О	-	-	-	637844.79	2517822.82	-	Метод спутниковых геодезических измерений (определений)	$Mt = \sqrt{(m_0^2 + m_1^2)} = \sqrt{(0,10^2 + 0^2)} = 0,10$

**2. Сведения о характеристиках объекта недвижимости с кадастровым номером : 29:16:205901:179 :**

<b>№ п/п</b>	<b>Наименование характеристики</b>	<b>Значение характеристики</b>
<b>1</b>	<b>2</b>	<b>3</b>
1.	Вид объекта недвижимости	здание
2.	Ранее присвоенный государственный учетный номер (инвентарный) здания, сооружения, объекта незавершенного строительства	-
3.	Кадастровый номер земельного участка (земельных участков), в границах которого (которых) расположены здание, сооружение, объект незавершенного строительства	29:16:205901:103
4.	Уникальный учетный номер кадастрового квартала, в границах которого расположены здание, сооружение, объект незавершенного строительства	29:16:205901
5.	Адрес здания, сооружения, объекта незавершенного строительства	Российская Федерация, 163512, Архангельская область, м.о Приморский, территория снт Луч, улица 2-я линия, дом 102
5.1.	Сведения о местоположении здания, сооружения, объекта незавершенного строительства (при отсутствии адреса) в структурированном в соответствии с федеральной информационной адресной системой виде	-
5.2.	Дополнительные сведения о местоположении	-
6.	Иные сведения	-

**3. Пояснения к сведениям об объекте недвижимости с кадастровым номером 29:16:205901:179 :**

1.	-
----	---

**Описание местоположения зданий, сооружений,  
объектов незавершенного строительства на земельном участке**

**1. Сведения о характерных точках контура объекта недвижимости с кадастровым номером : 29:16:205901:180 :**

Система координат МСК-29, зона 2

Зона № 2

Обозначение характерных точек контура	Содержатся в Едином государственном реестре недвижимости			Определены в ходе выполнения комплексных кадастровых работ			Метод определения координат	Формулы, примененные для расчета средней квадратической погрешности определения координат характерных точек (Mt), м, с подставленными в такие формулы значениями и итоговые (вычисленные) значения Mt, м
	Координаты, м		Радиус, м	Координаты, м		Радиус, м		
	X	Y	R	X	Y	R		
<b>1</b>	<b>2</b>	<b>3</b>	<b>4</b>	<b>5</b>	<b>6</b>	<b>7</b>	<b>8</b>	<b>9</b>
								-
н1О	-	-	-	637931.79	2517971.88	-	Метод спутниковых геодезических измерений (определений)	$Mt = \sqrt{(m_0^2 + m_1^2)} = \sqrt{(0,10^2 + 0^2)} = 0,10$
н2О	-	-	-	637924.87	2517978.27	-	Метод спутниковых геодезических измерений (определений)	$Mt = \sqrt{(m_0^2 + m_1^2)} = \sqrt{(0,10^2 + 0^2)} = 0,10$
н3О	-	-	-	637921.65	2517974.79	-	Метод спутниковых геодезических измерений (определений)	$Mt = \sqrt{(m_0^2 + m_1^2)} = \sqrt{(0,10^2 + 0^2)} = 0,10$
н4О	-	-	-	637928.57	2517968.40	-	Метод спутниковых геодезических измерений (определений)	$Mt = \sqrt{(m_0^2 + m_1^2)} = \sqrt{(0,10^2 + 0^2)} = 0,10$
н1О	-	-	-	637931.79	2517971.88	-	Метод спутниковых геодезических измерений (определений)	$Mt = \sqrt{(m_0^2 + m_1^2)} = \sqrt{(0,10^2 + 0^2)} = 0,10$

**2. Сведения о характеристиках объекта недвижимости с кадастровым номером : 29:16:205901:180 :**

№ п/п	Наименование характеристики	Значение характеристики
<b>1</b>	<b>2</b>	<b>3</b>
1.	Вид объекта недвижимости	здание
2.	Ранее присвоенный государственный учетный номер (инвентарный) здания, сооружения, объекта незавершенного строительства	-
3.	Кадастровый номер земельного участка (земельных участков), в границах которого (которых) расположены здание, сооружение, объект незавершенного строительства	29:16:205901:7
4.	Уникальный учетный номер кадастрового квартала, в границах которого расположены здание, сооружение, объект незавершенного строительства	29:16:205901

**2. Сведения о характеристиках объекта недвижимости с кадастровым номером : 29:16:205901:180 :**

<b>№ п/п</b>	<b>Наименование характеристики</b>	<b>Значение характеристики</b>
<b>1</b>	<b>2</b>	<b>3</b>
5.	Адрес здания, сооружения, объекта незавершенного строительства	Российская Федерация, 163512, Архангельская область, м.о Приморский, территория снт Луч, улица 3-я линия, дом 125
5.1.	Сведения о местоположении здания, сооружения, объекта незавершенного строительства (при отсутствии адреса) в структурированном в соответствии с федеральной информационной адресной системой виде	-
5.2.	Дополнительные сведения о местоположении	-
6.	Иные сведения	-

**3. Пояснения к сведениям об объекте недвижимости с кадастровым номером 29:16:205901:180 :**

1.	-
----	---



**Описание местоположения зданий, сооружений,  
объектов незавершенного строительства на земельном участке**

**1. Сведения о характерных точках контура объекта недвижимости с кадастровым номером : 29:16:205901:181 :**

Система координат МСК-29, зона 2

Зона № 2

Обозначение характерных точек контура	Содержатся в Едином государственном реестре недвижимости			Определены в ходе выполнения комплексных кадастровых работ			Метод определения координат	Формулы, примененные для расчета средней квадратической погрешности определения координат характерных точек (Mt), м, с подставленными в такие формулы значениями и итоговые (вычисленные) значения Mt, м
	Координаты, м		Радиус, м	Координаты, м		Радиус, м		
	X	Y	R	X	Y	R		
1	2	3	4	5	6	7	8	9
								-
n1O	-	-	-	637979.86	2518003.12	-	Метод спутниковых геодезических измерений (определений)	$Mt = \sqrt{(m0^2 + m1^2)} = \sqrt{(0,10^2 + 0^2)} = 0,10$
n2O	-	-	-	637982.28	2518006.23	-	Метод спутниковых геодезических измерений (определений)	$Mt = \sqrt{(m0^2 + m1^2)} = \sqrt{(0,10^2 + 0^2)} = 0,10$
n3O	-	-	-	637978.87	2518008.89	-	Метод спутниковых геодезических измерений (определений)	$Mt = \sqrt{(m0^2 + m1^2)} = \sqrt{(0,10^2 + 0^2)} = 0,10$
n4O	-	-	-	637976.45	2518005.78	-	Метод спутниковых геодезических измерений (определений)	$Mt = \sqrt{(m0^2 + m1^2)} = \sqrt{(0,10^2 + 0^2)} = 0,10$
n1O	-	-	-	637979.86	2518003.12	-	Метод спутниковых геодезических измерений (определений)	$Mt = \sqrt{(m0^2 + m1^2)} = \sqrt{(0,10^2 + 0^2)} = 0,10$

**2. Сведения о характеристиках объекта недвижимости с кадастровым номером : 29:16:205901:181 :**

№ п/п	Наименование характеристики	Значение характеристики
1	2	3
1.	Вид объекта недвижимости	здание
2.	Ранее присвоенный государственный учетный номер (инвентарный) здания, сооружения, объекта незавершенного строительства	-
3.	Кадастровый номер земельного участка (земельных участков), в границах которого (которых) расположены здание, сооружение, объект незавершенного строительства	29:16:205901:120
4.	Уникальный учетный номер кадастрового квартала, в границах которого расположены здание, сооружение, объект незавершенного строительства	29:16:205901

**2. Сведения о характеристиках объекта недвижимости с кадастровым номером : 29:16:205901:181 :**

<b>№ п/п</b>	<b>Наименование характеристики</b>	<b>Значение характеристики</b>
<b>1</b>	<b>2</b>	<b>3</b>
5.	Адрес здания, сооружения, объекта незавершенного строительства	Российская Федерация, 163512, Архангельская область, м.о Приморский, территория снт Луч, улица 3-я линия, дом 131, строение 1
5.1.	Сведения о местоположении здания, сооружения, объекта незавершенного строительства (при отсутствии адреса) в структурированном в соответствии с федеральной информационной адресной системой виде	-
5.2.	Дополнительные сведения о местоположении	-
6.	Иные сведения	-

**3. Пояснения к сведениям об объекте недвижимости с кадастровым номером 29:16:205901:181 :**

1.	-
----	---

**Описание местоположения зданий, сооружений,  
объектов незавершенного строительства на земельном участке**

**1. Сведения о характерных точках контура объекта недвижимости с кадастровым номером : 29:16:205901:182 :**

Система координат МСК-29, зона 2

Зона № 2

Обозначение характерных точек контура	Содержатся в Едином государственном реестре недвижимости			Определены в ходе выполнения комплексных кадастровых работ			Метод определения координат	Формулы, примененные для расчета средней квадратической погрешности определения координат характерных точек (Mt), м, с подставленными в такие формулы значениями и итоговые (вычисленные) значения Mt, м
	Координаты, м		Радиус, м	Координаты, м		Радиус, м		
	X	Y	R	X	Y	R		
1	2	3	4	5	6	7	8	9
								-
n1O	-	-	-	637972.13	2518007.01	-	Метод спутниковых геодезических измерений (определений)	$Mt = \sqrt{(m0^2 + m1^2)} = \sqrt{(0,10^2 + 0^2)} = 0,10$
n2O	-	-	-	637973.73	2518008.81	-	Метод спутниковых геодезических измерений (определений)	$Mt = \sqrt{(m0^2 + m1^2)} = \sqrt{(0,10^2 + 0^2)} = 0,10$
n3O	-	-	-	637969.97	2518012.14	-	Метод спутниковых геодезических измерений (определений)	$Mt = \sqrt{(m0^2 + m1^2)} = \sqrt{(0,10^2 + 0^2)} = 0,10$
n4O	-	-	-	637968.37	2518010.34	-	Метод спутниковых геодезических измерений (определений)	$Mt = \sqrt{(m0^2 + m1^2)} = \sqrt{(0,10^2 + 0^2)} = 0,10$
n1O	-	-	-	637972.13	2518007.01	-	Метод спутниковых геодезических измерений (определений)	$Mt = \sqrt{(m0^2 + m1^2)} = \sqrt{(0,10^2 + 0^2)} = 0,10$

**2. Сведения о характеристиках объекта недвижимости с кадастровым номером : 29:16:205901:182 :**

№ п/п	Наименование характеристики	Значение характеристики
1	2	3
1.	Вид объекта недвижимости	здание
2.	Ранее присвоенный государственный учетный номер (инвентарный) здания, сооружения, объекта незавершенного строительства	-
3.	Кадастровый номер земельного участка (земельных участков), в границах которого (которых) расположены здание, сооружение, объект незавершенного строительства	29:16:205901:120
4.	Уникальный учетный номер кадастрового квартала, в границах которого расположены здание, сооружение, объект незавершенного строительства	29:16:205901

**2. Сведения о характеристиках объекта недвижимости с кадастровым номером : 29:16:205901:182 :**

<b>№ п/п</b>	<b>Наименование характеристики</b>	<b>Значение характеристики</b>
<b>1</b>	<b>2</b>	<b>3</b>
5.	Адрес здания, сооружения, объекта незавершенного строительства	Российская Федерация, 163512, Архангельская область, м.о Приморский, территория снт Луч, улица 3-я линия, дом 131, строение 2
5.1.	Сведения о местоположении здания, сооружения, объекта незавершенного строительства (при отсутствии адреса) в структурированном в соответствии с федеральной информационной адресной системой виде	-
5.2.	Дополнительные сведения о местоположении	-
6.	Иные сведения	-

**3. Пояснения к сведениям об объекте недвижимости с кадастровым номером 29:16:205901:182 :**

1.	-
----	---

**Описание местоположения зданий, сооружений,  
объектов незавершенного строительства на земельном участке**

**1. Сведения о характерных точках контура объекта недвижимости с кадастровым номером : 29:16:205901:183 :**

Система координат МСК-29, зона 2

Зона № 2

Обозначение характерных точек контура	Содержатся в Едином государственном реестре недвижимости			Определены в ходе выполнения комплексных кадастровых работ			Метод определения координат	Формулы, примененные для расчета средней квадратической погрешности определения координат характерных точек (Mt), м, с подставленными в такие формулы значениями и итоговые (вычисленные) значения Mt, м
	Координаты, м		Радиус, м	Координаты, м		Радиус, м		
	X	Y	R	X	Y	R		
<b>1</b>	<b>2</b>	<b>3</b>	<b>4</b>	<b>5</b>	<b>6</b>	<b>7</b>	<b>8</b>	<b>9</b>
								-
н1О	-	-	-	637968.36	2518013.95	-	Метод спутниковых геодезических измерений (определений)	$Mt = \sqrt{(m0^2 + m1^2)} = \sqrt{(0,10^2 + 0^2)} = 0,10$
н2О	-	-	-	637972.27	2518017.88	-	Метод спутниковых геодезических измерений (определений)	$Mt = \sqrt{(m0^2 + m1^2)} = \sqrt{(0,10^2 + 0^2)} = 0,10$
н3О	-	-	-	637968.10	2518022.03	-	Метод спутниковых геодезических измерений (определений)	$Mt = \sqrt{(m0^2 + m1^2)} = \sqrt{(0,10^2 + 0^2)} = 0,10$
н4О	-	-	-	637964.19	2518018.10	-	Метод спутниковых геодезических измерений (определений)	$Mt = \sqrt{(m0^2 + m1^2)} = \sqrt{(0,10^2 + 0^2)} = 0,10$
н1О	-	-	-	637968.36	2518013.95	-	Метод спутниковых геодезических измерений (определений)	$Mt = \sqrt{(m0^2 + m1^2)} = \sqrt{(0,10^2 + 0^2)} = 0,10$

**2. Сведения о характеристиках объекта недвижимости с кадастровым номером : 29:16:205901:183 :**

№ п/п	Наименование характеристики	Значение характеристики
<b>1</b>	<b>2</b>	<b>3</b>
1.	Вид объекта недвижимости	здание
2.	Ранее присвоенный государственный учетный номер (инвентарный) здания, сооружения, объекта незавершенного строительства	-
3.	Кадастровый номер земельного участка (земельных участков), в границах которого (которых) расположены здание, сооружение, объект незавершенного строительства	29:16:205901:120
4.	Уникальный учетный номер кадастрового квартала, в границах которого расположены здание, сооружение, объект незавершенного строительства	29:16:205901

**2. Сведения о характеристиках объекта недвижимости с кадастровым номером : 29:16:205901:183 :**

<b>№ п/п</b>	<b>Наименование характеристики</b>	<b>Значение характеристики</b>
<b>1</b>	<b>2</b>	<b>3</b>
5.	Адрес здания, сооружения, объекта незавершенного строительства	Российская Федерация, 163512, Архангельская область, м.о Приморский, территория снт Луч, улица 3-я линия, дом 131
5.1.	Сведения о местоположении здания, сооружения, объекта незавершенного строительства (при отсутствии адреса) в структурированном в соответствии с федеральной информационной адресной системой виде	-
5.2.	Дополнительные сведения о местоположении	-
6.	Иные сведения	-

**3. Пояснения к сведениям об объекте недвижимости с кадастровым номером 29:16:205901:183 :**

1.	-
----	---

**Описание местоположения зданий, сооружений,  
объектов незавершенного строительства на земельном участке**

**1. Сведения о характерных точках контура объекта недвижимости  
с кадастровым номером : 29:16:205901:184 :**

Система координат МСК-29, зона 2

Зона № 2

Обозначение характерных точек контура	Содержатся в Едином государственном реестре недвижимости			Определены в ходе выполнения комплексных кадастровых работ			Метод опреде ления коор динат	Формулы, примененные для расчета средней квадратической погрешности определения координат характерных точек (Mt), м, с подставленными в такие формулы значениями и итоговые (вычисленные) значения Mt, м
	Координаты, м		Ради ус, м	Координаты, м		Ради ус, м		
	X	Y	R	X	Y	R		
1	2	3	4	5	6	7	8	9
								-
н1О	-	-	-	637786.36	2517761.31	-	Метод спутниковых геодезических измерений (определений)	$Mt = \sqrt{(m_0^2 + m_1^2)} = \sqrt{(0,10^2 + 0^2)} = 0,10$
н2О	-	-	-	637789.71	2517765.00	-	Метод спутниковых геодезических измерений (определений)	$Mt = \sqrt{(m_0^2 + m_1^2)} = \sqrt{(0,10^2 + 0^2)} = 0,10$
н3О	-	-	-	637784.42	2517769.80	-	Метод спутниковых геодезических измерений (определений)	$Mt = \sqrt{(m_0^2 + m_1^2)} = \sqrt{(0,10^2 + 0^2)} = 0,10$
н4О	-	-	-	637781.08	2517766.11	-	Метод спутниковых геодезических измерений (определений)	$Mt = \sqrt{(m_0^2 + m_1^2)} = \sqrt{(0,10^2 + 0^2)} = 0,10$
н5О	-	-	-	637779.67	2517767.38	-	Метод спутниковых геодезических измерений (определений)	$Mt = \sqrt{(m_0^2 + m_1^2)} = \sqrt{(0,10^2 + 0^2)} = 0,10$
н6О	-	-	-	637778.72	2517766.33	-	Метод спутниковых геодезических измерений (определений)	$Mt = \sqrt{(m_0^2 + m_1^2)} = \sqrt{(0,10^2 + 0^2)} = 0,10$
н7О	-	-	-	637780.12	2517765.06	-	Метод спутниковых геодезических измерений (определений)	$Mt = \sqrt{(m_0^2 + m_1^2)} = \sqrt{(0,10^2 + 0^2)} = 0,10$
н8О	-	-	-	637782.17	2517763.20	-	Метод спутниковых геодезических измерений (определений)	$Mt = \sqrt{(m_0^2 + m_1^2)} = \sqrt{(0,10^2 + 0^2)} = 0,10$
н9О	-	-	-	637783.12	2517764.25	-	Метод спутниковых геодезических измерений (определений)	$Mt = \sqrt{(m_0^2 + m_1^2)} = \sqrt{(0,10^2 + 0^2)} = 0,10$

1. Сведения о характерных точках контура объекта недвижимости с кадастровым номером : 29:16:205901:184 :								
Система координат МСК-29, зона 2							Зона № 2	
Обозначение характерных точек контура	Содержатся в Едином государственном реестре недвижимости			Определены в ходе выполнения комплексных кадастровых работ			Метод определения координат	Формулы, примененные для расчета средней квадратической погрешности определения координат характерных точек (Mt), м, с подставленными в такие формулы значениями и итоговые (вычисленные) значения Mt, м
	Координаты, м		Радиус, м	Координаты, м		Радиус, м		
	X	Y	R	X	Y	R		
1	2	3	4	5	6	7	8	9
n1O	-	-	-	637786.36	2517761.31	-	Метод спутниковых геодезических измерений (определений)	$Mt = \sqrt{(m0^2 + m1^2)} = \sqrt{(0,10^2 + 0^2)} = 0,10$
2. Сведения о характеристиках объекта недвижимости с кадастровым номером : 29:16:205901:184 :								
№ п/п	Наименование характеристики						Значение характеристики	
1	2						3	
1.	Вид объекта недвижимости						здание	
2.	Ранее присвоенный государственный учетный номер (инвентарный) здания, сооружения, объекта незавершенного строительства						-	
3.	Кадастровый номер земельного участка (земельных участков), в границах которого (которых) расположены здание, сооружение, объект незавершенного строительства						29:16:205901:107	
4.	Уникальный учетный номер кадастрового квартала, в границах которого расположены здание, сооружение, объект незавершенного строительства						29:16:205901	
5.	Адрес здания, сооружения, объекта незавершенного строительства						Российская Федерация, 163512, Архангельская область, м.о Приморский, территория снт Луч, улица 2-я линия, дом 110	
5.1.	Сведения о местоположении здания, сооружения, объекта незавершенного строительства (при отсутствии адреса) в структурированном в соответствии с федеральной информационной адресной системой виде						-	
5.2.	Дополнительные сведения о местоположении						-	
6.	Иные сведения						-	
3. Пояснения к сведениям об объекте недвижимости с кадастровым номером 29:16:205901:184 :								
1.	-							



**Описание местоположения зданий, сооружений,  
объектов незавершенного строительства на земельном участке**

**1. Сведения о характерных точках контура объекта недвижимости с кадастровым номером : 29:16:205901:185 :**

Система координат МСК-29, зона 2

Зона № 2

Обозначение характерных точек контура	Содержатся в Едином государственном реестре недвижимости			Определены в ходе выполнения комплексных кадастровых работ			Метод определения координат	Формулы, примененные для расчета средней квадратической погрешности определения координат характерных точек (Mt), м, с подставленными в такие формулы значениями и итоговые (вычисленные) значения Mt, м
	Координаты, м		Радиус, м	Координаты, м		Радиус, м		
	X	Y	R	X	Y	R		
1	2	3	4	5	6	7	8	9
								-
n1O	-	-	-	637775.49	2517776.38	-	Метод спутниковых геодезических измерений (определений)	$Mt = \sqrt{(m0^2 + m1^2)} = \sqrt{(0,10^2 + 0^2)} = 0,10$
n2O	-	-	-	637777.57	2517778.68	-	Метод спутниковых геодезических измерений (определений)	$Mt = \sqrt{(m0^2 + m1^2)} = \sqrt{(0,10^2 + 0^2)} = 0,10$
n3O	-	-	-	637773.37	2517782.47	-	Метод спутниковых геодезических измерений (определений)	$Mt = \sqrt{(m0^2 + m1^2)} = \sqrt{(0,10^2 + 0^2)} = 0,10$
n4O	-	-	-	637771.30	2517780.17	-	Метод спутниковых геодезических измерений (определений)	$Mt = \sqrt{(m0^2 + m1^2)} = \sqrt{(0,10^2 + 0^2)} = 0,10$
n1O	-	-	-	637775.49	2517776.38	-	Метод спутниковых геодезических измерений (определений)	$Mt = \sqrt{(m0^2 + m1^2)} = \sqrt{(0,10^2 + 0^2)} = 0,10$

**2. Сведения о характеристиках объекта недвижимости с кадастровым номером : 29:16:205901:185 :**

№ п/п	Наименование характеристики	Значение характеристики
1	2	3
1.	Вид объекта недвижимости	здание
2.	Ранее присвоенный государственный учетный номер (инвентарный) здания, сооружения, объекта незавершенного строительства	-
3.	Кадастровый номер земельного участка (земельных участков), в границах которого (которых) расположены здание, сооружение, объект незавершенного строительства	29:16:205901:107
4.	Уникальный учетный номер кадастрового квартала, в границах которого расположены здание, сооружение, объект незавершенного строительства	29:16:205901

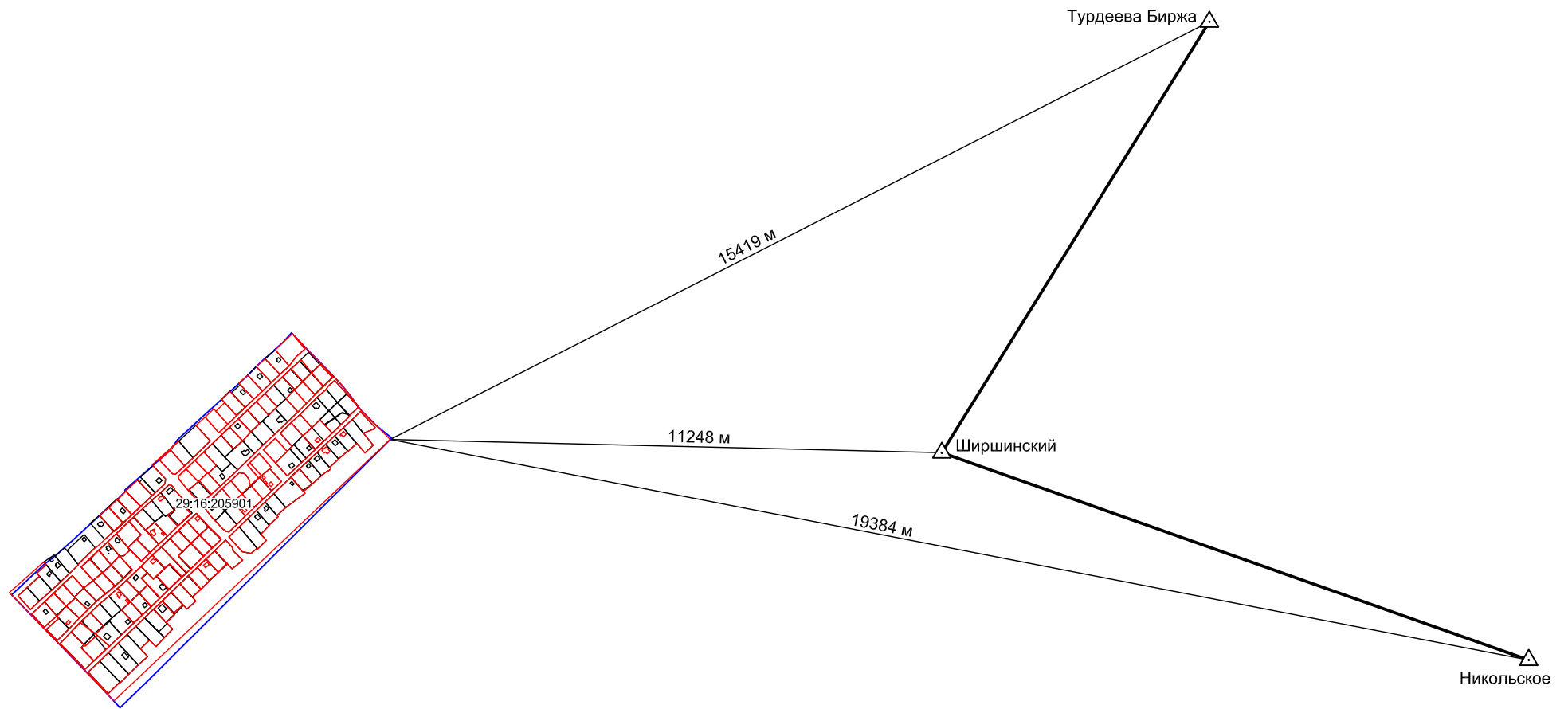
**2. Сведения о характеристиках объекта недвижимости с кадастровым номером : 29:16:205901:185 :**

<b>№ п/п</b>	<b>Наименование характеристики</b>	<b>Значение характеристики</b>
<b>1</b>	<b>2</b>	<b>3</b>
5.	Адрес здания, сооружения, объекта незавершенного строительства	Российская Федерация, 163512, Архангельская область, м.о Приморский, территория снт Луч, улица 2-я линия, дом 110, строение 1
5.1.	Сведения о местоположении здания, сооружения, объекта незавершенного строительства (при отсутствии адреса) в структурированном в соответствии с федеральной информационной адресной системой виде	-
5.2.	Дополнительные сведения о местоположении	-
6.	Иные сведения	-

**3. Пояснения к сведениям об объекте недвижимости с кадастровым номером 29:16:205901:185 :**

1.	-
----	---

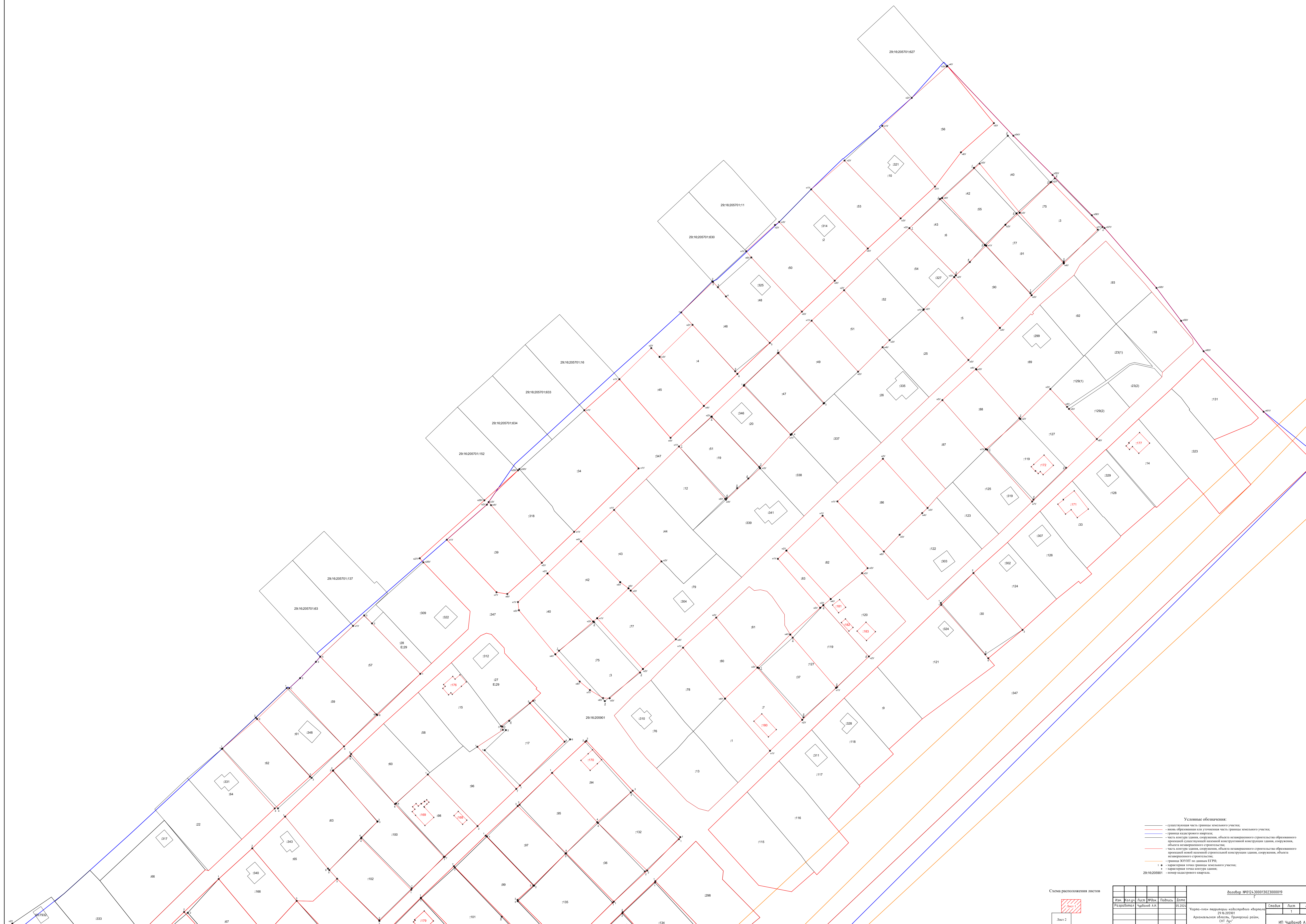
# Схема геодезических построений



## Условные обозначения:

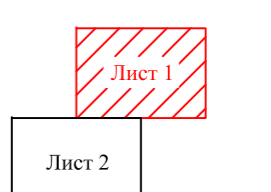
- существующая часть границы земельного участка;
- вновь образованная или уточненная часть границы земельного участка;
- граница кадастрового квартала;
- часть контура здания, сооружения, объекта незавершенного строительства образованного проекцией существующей наземной конструктивной конструкции здания, сооружения, объекта незавершенного строительства;
- часть контура здания, сооружения, объекта незавершенного строительства образованного проекцией новой наземной строительной конструкции здания, сооружения, объекта незавершенного строительства;
- направления геодезических построений при создании съёмочного обоснования;
- направления геодезических построений при определении координат характерных точек границ земельного участка;
- △ - пункт государственной геодезической сети;
- 29:16:205901 - номер кадастрового квартала.





- Условные обозначения:**
- существующая часть границы земельного участка;
  - линия образования или уточнения части границы земельного участка;
  - граница кадастрового квартала;
  - часть контура здания, сооружения, объекта незавершенного строительства образованного проекцией существующей наземной конструктивной конструкции здания, сооружения, объекта незавершенного строительства;
  - часть контура здания, сооружения, объекта незавершенного строительства образованного проекцией новой наземной конструктивной конструкции здания, сооружения, объекта незавершенного строительства;
  - граница ЗОНУНТ по данным ЕГРН;
  - кадастровая точка границы земельного участка;
  - кадастровая точка контура здания, сооружения;
  - номер кадастрового квартала.

Схема расположения листов



Лин	Угол	Лист	Иван	Подпись	Дата
Разработано	Чирболов А.И.				05.2024

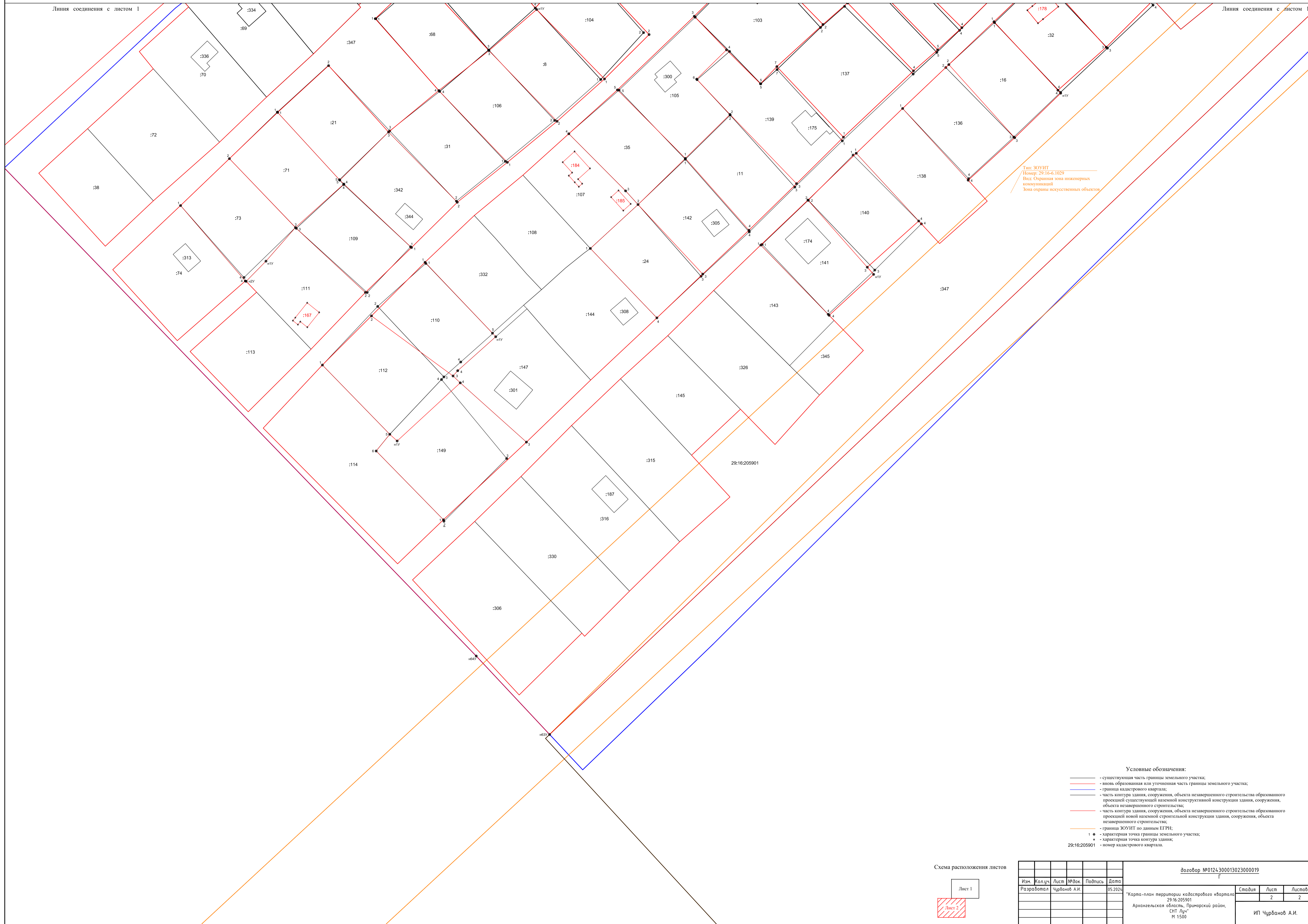
  

Формат: АБ ЕБ/Л/118		
Листов	Лист	Листов
1	2	2

Документ: №0124/300013023000019	
Карта-план территории кадастровый сборник	Архангельская область, Приморский район,
29:16:205901	СНТ "Луг"
М 1:500	





Тип: ЗОУИТ  
 Номер: 29:16-6.1029  
 Вид: Охранная зона инженерных коммуникаций  
 Зона охраны искусственных объектов

- Условные обозначения:**
- существующая часть границы земельного участка;
  - линия образования или уточнения части границы земельного участка;
  - граница кадастрового квартала;
  - часть контура здания, сооружения, объекта незавершенного строительства образованного проекцией существующей наземной конструктивной конструкции здания, сооружения, объекта незавершенного строительства;
  - часть контура здания, сооружения, объекта незавершенного строительства образованного проекцией новой наземной строительной конструкции здания, сооружения, объекта незавершенного строительства;
  - граница ЗОУИТ по данным ЕГРН;
  - — характерная точка границы земельного участка;
  - — характерная точка контура здания;
  - — номер кадастрового квартала.



договор №0124300013023000019					
Изм.	Кол.ч.	Лист	№ док.	Подпись	Дата
			Чурбанов А.И.		05.2024
Карта-план территории кадастрового квартала 29:16:205901					
Архангельская область, Приморский район, с/пос. Луцк					
М 1:500					
Страница	Лист	Листов			
	2	2	ИП Чурбанов А.И.		

**ВЫПИСКА**  
из государственного адресного реестра об адресе объекта адресации

Лист №	1	Всего листов:	3
27.04.2024		№ FV-240427-1118728	
<b>Здание/сооружение</b>			
(вид объекта адресации)			

1. Сведения об адресе объекта адресации:

1.1	Уникальный регистрационный номер адреса объекта адресации в государственном адресном реестре	<b>5899473e-6f1e-477e-90ec-005edb28261e</b>
1.2	Дата последнего обновления записи в государственном адресном реестре	<b>27.04.2024</b>
1.3	Характер сведений государственного адресного реестра (статус записи об объекте)	-
1.4	Адрес объекта адресации:	
	Страна	<b>Российская Федерация</b>
	Субъект Российской Федерации	<b>Архангельская область</b>
		(наименование)
	Федеральная территория	(наименование)
		(наименование)
	Муниципальный район	(наименование)
		(наименование)
	Муниципальный округ	<b>Приморский</b>
		(наименование)
	Городской округ	(наименование)
		(наименование)
	Внутригородская территория города федерального значения	(наименование)
		(наименование)
Городское поселение	(наименование)	
	(наименование)	
Сельское поселение	(наименование)	
	(наименование)	
Внутригородской район городского округа	(наименование)	
	(наименование)	
Населенный пункт	(вид)	(наименование)

Лист №	2	Всего листов:	3
1.4	Элемент планировочной структуры	<b>Территория СНТ</b>	<b>Луч</b>
		(тип)	(наименование)
	Элемент улично-дорожной сети	<b>Улица</b>	<b>3-я линия</b>
		(тип)	(наименование)
	Земельный участок		
		(номер)	
	Здание (строение), сооружение	<b>Дом</b>	<b>131</b>
		(тип)	(номер)
		<b>Строение</b>	<b>2</b>
		(тип)	(номер)
	(тип)	(номер)	
Помещение в пределах здания (сооружения)			
	(тип)	(номер)	
Помещение в пределах квартиры			
	(тип)	(номер)	
Машино-место			
	(номер)		
1.5	Запись в государственном адресном реестре сделана на основании		
	<b>О присвоении адреса</b>	<b>10.04.2024</b>	<b>№906</b>
	(наименование основания)		
	Дата внесения записи в государственный адресный реестр	<b>27.04.2024</b>	
1.6	Дополнительные сведения:		
	Кадастровый номер объекта недвижимости	<b>29:16:205901:182</b>	
	Почтовый индекс		
	Код по ОКТМО	<b>11552000</b>	
	Иные сведения		

3. Сведения об органе, изготовившем выписку из государственного адресного реестра

3.1	Наименование территориального органа Федеральной налоговой службы	
	<b>МЕЖРЕГИОНАЛЬНАЯ ИНСПЕКЦИЯ ФЕДЕРАЛЬНОЙ НАЛОГОВОЙ СЛУЖБЫ ПО ЦЕНТРАЛИЗОВАННОЙ ОБРАБОТКЕ ДАННЫХ</b>	
	(полное наименование должности)	(подпись)
		(инициалы, фамилия)



**ВЫПИСКА**  
из государственного адресного реестра об адресе объекта адресации

Лист №	1	Всего листов:	3
27.04.2024		№ FV-240427-1118726	
<b>Здание/сооружение</b>			
(вид объекта адресации)			

1. Сведения об адресе объекта адресации:

1.1	Уникальный регистрационный номер адреса объекта адресации в государственном адресном реестре	<b>763bf558-72ce-4740-98db-b4c6e0dc2577</b>
1.2	Дата последнего обновления записи в государственном адресном реестре	<b>27.04.2024</b>
1.3	Характер сведений государственного адресного реестра (статус записи об объекте)	-
1.4	Адрес объекта адресации:	
	Страна	<b>Российская Федерация</b>
	Субъект Российской Федерации	<b>Архангельская область</b>
		(наименование)
	Федеральная территория	(наименование)
		(наименование)
	Муниципальный район	(наименование)
		(наименование)
	Муниципальный округ	<b>Приморский</b>
		(наименование)
	Городской округ	(наименование)
		(наименование)
	Внутригородская территория города федерального значения	(наименование)
(наименование)		
Городское поселение	(наименование)	
	(наименование)	
Сельское поселение	(наименование)	
	(наименование)	
Внутригородской район городского округа	(наименование)	
	(наименование)	
Населенный пункт	(вид)	(наименование)

Лист №	2	Всего листов:	3
1.4	Элемент планировочной структуры	<b>Территория СНТ</b>	<b>Луч</b>
		(тип)	(наименование)
	Элемент улично-дорожной сети	<b>Улица</b>	<b>3-я линия</b>
		(тип)	(наименование)
	Земельный участок		
		(номер)	
	Здание (строение), сооружение	<b>Дом</b>	<b>131</b>
		(тип)	(номер)
		<b>Строение</b>	<b>1</b>
		(тип)	(номер)
	(тип)	(номер)	
Помещение в пределах здания (сооружения)			
	(тип)	(номер)	
Помещение в пределах квартиры			
	(тип)	(номер)	
Машино-место			
	(номер)		
1.5	Запись в государственном адресном реестре сделана на основании		
	<b>О присвоении адреса</b>	<b>10.04.2024</b>	<b>№906</b>
	(наименование основания)		
	Дата внесения записи в государственный адресный реестр	<b>27.04.2024</b>	
1.6	Дополнительные сведения:		
	Кадастровый номер объекта недвижимости	<b>29:16:205901:181</b>	
	Почтовый индекс		
	Код по ОКТМО	<b>11552000</b>	
	Иные сведения		

3. Сведения об органе, изготовившем выписку из государственного адресного реестра

3.1	Наименование территориального органа Федеральной налоговой службы	
	<b>МЕЖРЕГИОНАЛЬНАЯ ИНСПЕКЦИЯ ФЕДЕРАЛЬНОЙ НАЛОГОВОЙ СЛУЖБЫ ПО ЦЕНТРАЛИЗОВАННОЙ ОБРАБОТКЕ ДАННЫХ</b>	
	(полное наименование должности)	(подпись)
		(инициалы, фамилия)

**ВЫПИСКА**  
из государственного адресного реестра об адресе объекта адресации

Лист №	1	Всего листов:	3
27.04.2024		№ FV-240427-1118720	
<b>Здание/сооружение</b>			
(вид объекта адресации)			

1. Сведения об адресе объекта адресации:

1.1	Уникальный регистрационный номер адреса объекта адресации в государственном адресном реестре	<b>4302240f-6899-495e-97fb-0d2291446cab</b>
1.2	Дата последнего обновления записи в государственном адресном реестре	<b>27.04.2024</b>
1.3	Характер сведений государственного адресного реестра (статус записи об объекте)	-
1.4	Адрес объекта адресации:	
	Страна	<b>Российская Федерация</b>
	Субъект Российской Федерации	<b>Архангельская область</b>
		(наименование)
	Федеральная территория	(наименование)
		(наименование)
	Муниципальный район	(наименование)
		(наименование)
	Муниципальный округ	<b>Приморский</b>
		(наименование)
	Городской округ	(наименование)
		(наименование)
	Внутригородская территория города федерального значения	(наименование)
(наименование)		
Городское поселение	(наименование)	
	(наименование)	
Сельское поселение	(наименование)	
	(наименование)	
Внутригородской район городского округа	(наименование)	
	(наименование)	
Населенный пункт	(вид)	(наименование)

Лист №	2	Всего листов:	3
1.4	Элемент планировочной структуры	<b>Территория СНТ</b>	<b>Луч</b>
		(тип)	(наименование)
	Элемент улично-дорожной сети	<b>Улица</b>	<b>3-я линия</b>
		(тип)	(наименование)
	Земельный участок		
		(номер)	
	Здание (строение), сооружение	<b>Дом</b>	<b>156</b>
		(тип)	(номер)
		(тип)	(номер)
Помещение в пределах здания (сооружения)			
	(тип)	(номер)	
Помещение в пределах квартиры			
	(тип)	(номер)	
Машино-место			
	(номер)		
1.5	Запись в государственном адресном реестре сделана на основании		
	<b>О присвоении адреса</b>	<b>10.04.2024</b>	<b>№906</b>
	(наименование основания)		
	Дата внесения записи в государственный адресный реестр		<b>27.04.2024</b>
1.6	Дополнительные сведения:		
	Кадастровый номер объекта недвижимости	<b>29:16:205901:178</b>	
	Почтовый индекс		
	Код по ОКТМО	<b>11552000</b>	
	Иные сведения		

3. Сведения об органе, изготовившем выписку из государственного адресного реестра

3.1	Наименование территориального органа Федеральной налоговой службы	
	<b>МЕЖРЕГИОНАЛЬНАЯ ИНСПЕКЦИЯ ФЕДЕРАЛЬНОЙ НАЛОГОВОЙ СЛУЖБЫ ПО ЦЕНТРАЛИЗОВАННОЙ ОБРАБОТКЕ ДАННЫХ</b>	
	(полное наименование должности)	(подпись)
		(инициалы, фамилия)

**ВЫПИСКА**  
из государственного адресного реестра об адресе объекта адресации

Лист №	1	Всего листов:	3
27.04.2024		№ FV-240427-1118730	
<b>Здание/сооружение</b>			
(вид объекта адресации)			

1. Сведения об адресе объекта адресации:

1.1	Уникальный регистрационный номер адреса объекта адресации в государственном адресном реестре	<b>8b917d2a-9ff3-45b8-adf5-2fb19c2d26e0</b>
1.2	Дата последнего обновления записи в государственном адресном реестре	<b>27.04.2024</b>
1.3	Характер сведений государственного адресного реестра (статус записи об объекте)	-
1.4	Адрес объекта адресации:	
	Страна	<b>Российская Федерация</b>
	Субъект Российской Федерации	<b>Архангельская область</b>
		(наименование)
	Федеральная территория	
		(наименование)
	Муниципальный район	
		(наименование)
	Муниципальный округ	<b>Приморский</b>
		(наименование)
	Городской округ	
		(наименование)
	Внутригородская территория города федерального значения	
	(наименование)	
Городское поселение		
	(наименование)	
Сельское поселение		
	(наименование)	
Внутригородской район городского округа		
	(наименование)	
Населенный пункт		
	(вид)	(наименование)

Лист №	2	Всего листов:	3
1.4	Элемент планировочной структуры	<b>Территория СНТ</b>	<b>Луч</b>
		(тип)	(наименование)
	Элемент улично-дорожной сети	<b>Улица</b>	<b>3-я линия</b>
		(тип)	(наименование)
	Земельный участок		
		(номер)	
	Здание (строение), сооружение	<b>Дом</b>	<b>131</b>
		(тип)	(номер)
		(тип)	(номер)
Помещение в пределах здания (сооружения)			
	(тип)	(номер)	
Помещение в пределах квартиры			
	(тип)	(номер)	
Машино-место			
	(номер)		
1.5	Запись в государственном адресном реестре сделана на основании		
	<b>О присвоении адреса</b>	<b>10.04.2024</b>	<b>№906</b>
	(наименование основания)		
	Дата внесения записи в государственный адресный реестр		<b>27.04.2024</b>
1.6	Дополнительные сведения:		
	Кадастровый номер объекта недвижимости	<b>29:16:205901:183</b>	
	Почтовый индекс		
	Код по ОКТМО	<b>11552000</b>	
	Иные сведения		



3. Сведения об органе, изготовившем выписку из государственного адресного реестра

3.1	Наименование территориального органа Федеральной налоговой службы	
	<b>МЕЖРЕГИОНАЛЬНАЯ ИНСПЕКЦИЯ ФЕДЕРАЛЬНОЙ НАЛОГОВОЙ СЛУЖБЫ ПО ЦЕНТРАЛИЗОВАННОЙ ОБРАБОТКЕ ДАННЫХ</b>	
	(полное наименование должности)	(подпись)
		(инициалы, фамилия)

**ВЫПИСКА**  
из государственного адресного реестра об адресе объекта адресации

Лист №	1	Всего листов:	3
27.04.2024		№ FV-240427-1118718	
<b>Здание/сооружение</b>			
(вид объекта адресации)			

1. Сведения об адресе объекта адресации:

1.1	Уникальный регистрационный номер адреса объекта адресации в государственном адресном реестре	<b>68865bbc-fd1b-4b12-88df-a02e67b299dd</b>
1.2	Дата последнего обновления записи в государственном адресном реестре	<b>27.04.2024</b>
1.3	Характер сведений государственного адресного реестра (статус записи об объекте)	-
1.4	Адрес объекта адресации:	
	Страна	<b>Российская Федерация</b>
	Субъект Российской Федерации	<b>Архангельская область</b>
		(наименование)
	Федеральная территория	(наименование)
		(наименование)
	Муниципальный район	(наименование)
		(наименование)
	Муниципальный округ	<b>Приморский</b>
		(наименование)
	Городской округ	(наименование)
		(наименование)
	Внутригородская территория города федерального значения	(наименование)
(наименование)		
Городское поселение	(наименование)	
	(наименование)	
Сельское поселение	(наименование)	
	(наименование)	
Внутригородской район городского округа	(наименование)	
	(наименование)	
Населенный пункт	(вид)	(наименование)

Лист №	2	Всего листов:	3
1.4	Элемент планировочной структуры	<b>Территория СНТ</b>	<b>Луч</b>
		(тип)	(наименование)
	Элемент улично-дорожной сети	<b>Улица</b>	<b>3-я линия</b>
		(тип)	(наименование)
	Земельный участок		
		(номер)	
	Здание (строение), сооружение	<b>Дом</b>	<b>146</b>
		(тип)	(номер)
		(тип)	(номер)
Помещение в пределах здания (сооружения)			
	(тип)	(номер)	
Помещение в пределах квартиры			
	(тип)	(номер)	
Машино-место			
	(номер)		
1.5	Запись в государственном адресном реестре сделана на основании		
	<b>О присвоении адреса</b>	<b>10.04.2024</b>	<b>№906</b>
	(наименование основания)		
	Дата внесения записи в государственный адресный реестр	<b>27.04.2024</b>	
1.6	Дополнительные сведения:		
	Кадастровый номер объекта недвижимости	<b>29:16:205901:177</b>	
	Почтовый индекс		
	Код по ОКТМО	<b>11552000</b>	
	Иные сведения		

3. Сведения об органе, изготовившем выписку из государственного адресного реестра

3.1	Наименование территориального органа Федеральной налоговой службы	
	<b>МЕЖРЕГИОНАЛЬНАЯ ИНСПЕКЦИЯ ФЕДЕРАЛЬНОЙ НАЛОГОВОЙ СЛУЖБЫ ПО ЦЕНТРАЛИЗОВАННОЙ ОБРАБОТКЕ ДАННЫХ</b>	
	(полное наименование должности)	(подпись)
		(инициалы, фамилия)

**ВЫПИСКА**  
из государственного адресного реестра об адресе объекта адресации

Лист №	1	Всего листов:	3
27.04.2024		№ FV-240427-1118734	
<b>Здание/сооружение</b>			
(вид объекта адресации)			

1. Сведения об адресе объекта адресации:

1.1	Уникальный регистрационный номер адреса объекта адресации в государственном адресном реестре	<b>8b79a636-e4ae-47d0-85d8-ebc5dbc03d65</b>
1.2	Дата последнего обновления записи в государственном адресном реестре	<b>27.04.2024</b>
1.3	Характер сведений государственного адресного реестра (статус записи об объекте)	-
1.4	Адрес объекта адресации:	
	Страна	<b>Российская Федерация</b>
	Субъект Российской Федерации	<b>Архангельская область</b>
		(наименование)
	Федеральная территория	(наименование)
		(наименование)
	Муниципальный район	(наименование)
		(наименование)
	Муниципальный округ	<b>Приморский</b>
		(наименование)
	Городской округ	(наименование)
		(наименование)
	Внутригородская территория города федерального значения	(наименование)
		(наименование)
Городское поселение	(наименование)	
	(наименование)	
Сельское поселение	(наименование)	
	(наименование)	
Внутригородской район городского округа	(наименование)	
	(наименование)	
Населенный пункт	(вид)	(наименование)

Лист №	2	Всего листов:	3
1.4	Элемент планировочной структуры	<b>Территория СНТ</b>	<b>Луч</b>
		(тип)	(наименование)
	Элемент улично-дорожной сети	<b>Улица</b>	<b>2-я линия</b>
		(тип)	(наименование)
	Земельный участок		
		(номер)	
	Здание (строение), сооружение	<b>Дом</b>	<b>110</b>
		(тип)	(номер)
		<b>Строение</b>	<b>1</b>
		(тип)	(номер)
	(тип)	(номер)	
Помещение в пределах здания (сооружения)			
	(тип)	(номер)	
Помещение в пределах квартиры			
	(тип)	(номер)	
Машино-место			
	(номер)		
1.5	Запись в государственном адресном реестре сделана на основании		
	<b>О присвоении адреса</b>	<b>10.04.2024</b>	<b>№906</b>
	(наименование основания)		
	Дата внесения записи в государственный адресный реестр	<b>27.04.2024</b>	
1.6	Дополнительные сведения:		
	Кадастровый номер объекта недвижимости	<b>29:16:205901:185</b>	
	Почтовый индекс		
	Код по ОКТМО	<b>11552000</b>	
	Иные сведения		

3. Сведения об органе, изготовившем выписку из государственного адресного реестра

3.1	Наименование территориального органа Федеральной налоговой службы		
	<b>МЕЖРЕГИОНАЛЬНАЯ ИНСПЕКЦИЯ ФЕДЕРАЛЬНОЙ НАЛОГОВОЙ СЛУЖБЫ ПО ЦЕНТРАЛИЗОВАННОЙ ОБРАБОТКЕ ДАННЫХ</b>		
	(полное наименование должности)	(подпись)	(инициалы, фамилия)

**ВЫПИСКА**  
из государственного адресного реестра об адресе объекта адресации

Лист №	1	Всего листов:	3
27.04.2024		№ FV-240427-1118710	
<b>Здание/сооружение</b>			
(вид объекта адресации)			

1. Сведения об адресе объекта адресации:

1.1	Уникальный регистрационный номер адреса объекта адресации в государственном адресном реестре	<b>16372dde-a332-4063-afd3-9e222160dadd</b>	
1.2	Дата последнего обновления записи в государственном адресном реестре	<b>27.04.2024</b>	
1.3	Характер сведений государственного адресного реестра (статус записи об объекте)	-	
1.4	Адрес объекта адресации:		
	Страна	<b>Российская Федерация</b>	
	Субъект Российской Федерации	<b>Архангельская область</b> <small>(наименование)</small>	
	Федеральная территория	<small>(наименование)</small>	
	Муниципальный район	<small>(наименование)</small>	
	Муниципальный округ	<b>Приморский</b> <small>(наименование)</small>	
	Городской округ	<small>(наименование)</small>	
	Внутригородская территория города федерального значения	<small>(наименование)</small>	
	Городское поселение	<small>(наименование)</small>	
	Сельское поселение	<small>(наименование)</small>	
	Внутригородской район городского округа	<small>(наименование)</small>	
	Населенный пункт	<small>(вид)</small>	<small>(наименование)</small>



Лист №	2	Всего листов:	3
1.4	Элемент планировочной структуры	<b>Территория СНТ</b>	<b>Луч</b>
		(тип)	(наименование)
	Элемент улично-дорожной сети	<b>Улица</b>	<b>3-я линия</b>
		(тип)	(наименование)
	Земельный участок		
		(номер)	
	Здание (строение), сооружение	<b>Дом</b>	<b>92</b>
		(тип)	(номер)
		(тип)	(номер)
Помещение в пределах здания (сооружения)			
	(тип)	(номер)	
Помещение в пределах квартиры			
	(тип)	(номер)	
Машино-место			
	(номер)		
1.5	Запись в государственном адресном реестре сделана на основании		
	<b>О присвоении адреса</b>	<b>10.04.2024</b>	<b>№906</b>
	(наименование основания)		
	Дата внесения записи в государственный адресный реестр	<b>27.04.2024</b>	
1.6	Дополнительные сведения:		
	Кадастровый номер объекта недвижимости	<b>29:16:205901:170</b>	
	Почтовый индекс		
	Код по ОКТМО	<b>11552000</b>	
	Иные сведения		

3. Сведения об органе, изготовившем выписку из государственного адресного реестра

3.1	Наименование территориального органа Федеральной налоговой службы	
	<b>МЕЖРЕГИОНАЛЬНАЯ ИНСПЕКЦИЯ ФЕДЕРАЛЬНОЙ НАЛОГОВОЙ СЛУЖБЫ ПО ЦЕНТРАЛИЗОВАННОЙ ОБРАБОТКЕ ДАННЫХ</b>	
	(полное наименование должности)	(подпись)
		(инициалы, фамилия)

**ВЫПИСКА**  
из государственного адресного реестра об адресе объекта адресации

Лист №	1	Всего листов:	3
27.04.2024		№ FV-240427-1118732	
<b>Здание/сооружение</b>			
(вид объекта адресации)			

1. Сведения об адресе объекта адресации:

1.1	Уникальный регистрационный номер адреса объекта адресации в государственном адресном реестре	<b>2d9bd976-1be9-462f-8c16-e7622ebbc682</b>
1.2	Дата последнего обновления записи в государственном адресном реестре	<b>27.04.2024</b>
1.3	Характер сведений государственного адресного реестра (статус записи об объекте)	-
1.4	Адрес объекта адресации:	
	Страна	<b>Российская Федерация</b>
	Субъект Российской Федерации	<b>Архангельская область</b>
		(наименование)
	Федеральная территория	(наименование)
		(наименование)
	Муниципальный район	(наименование)
		(наименование)
	Муниципальный округ	<b>Приморский</b>
		(наименование)
	Городской округ	(наименование)
		(наименование)
	Внутригородская территория города федерального значения	(наименование)
(наименование)		
Городское поселение	(наименование)	
	(наименование)	
Сельское поселение	(наименование)	
	(наименование)	
Внутригородской район городского округа	(наименование)	
	(наименование)	
Населенный пункт	(вид)	(наименование)

Лист №	2	Всего листов:	3
1.4	Элемент планировочной структуры	<b>Территория СНТ</b>	<b>Луч</b>
		(тип)	(наименование)
	Элемент улично-дорожной сети	<b>Улица</b>	<b>2-я линия</b>
		(тип)	(наименование)
	Земельный участок		
		(номер)	
	Здание (строение), сооружение	<b>Дом</b>	<b>110</b>
		(тип)	(номер)
		(тип)	(номер)
Помещение в пределах здания (сооружения)			
	(тип)	(номер)	
Помещение в пределах квартиры			
	(тип)	(номер)	
Машино-место			
	(номер)		
1.5	Запись в государственном адресном реестре сделана на основании		
	<b>О присвоении адреса</b>	<b>10.04.2024</b>	<b>№906</b>
	(наименование основания)		
	Дата внесения записи в государственный адресный реестр		<b>27.04.2024</b>
1.6	Дополнительные сведения:		
	Кадастровый номер объекта недвижимости	<b>29:16:205901:184</b>	
	Почтовый индекс		
	Код по ОКТМО	<b>11552000</b>	
	Иные сведения		

3. Сведения об органе, изготовившем выписку из государственного адресного реестра

3.1	Наименование территориального органа Федеральной налоговой службы	
	<b>МЕЖРЕГИОНАЛЬНАЯ ИНСПЕКЦИЯ ФЕДЕРАЛЬНОЙ НАЛОГОВОЙ СЛУЖБЫ ПО ЦЕНТРАЛИЗОВАННОЙ ОБРАБОТКЕ ДАННЫХ</b>	
	(полное наименование должности)	(подпись)
		(инициалы, фамилия)

**ВЫПИСКА**  
из государственного адресного реестра об адресе объекта адресации

Лист №	1	Всего листов:	3
27.04.2024		№ FV-240427-1118714	
<b>Здание/сооружение</b>			
(вид объекта адресации)			

1. Сведения об адресе объекта адресации:

1.1	Уникальный регистрационный номер адреса объекта адресации в государственном адресном реестре	<b>e8204d8a-e5ea-443f-b5fc-b3af9bdd3f3b</b>
1.2	Дата последнего обновления записи в государственном адресном реестре	<b>27.04.2024</b>
1.3	Характер сведений государственного адресного реестра (статус записи об объекте)	-
1.4	Адрес объекта адресации:	
	Страна	<b>Российская Федерация</b>
	Субъект Российской Федерации	<b>Архангельская область</b>
		(наименование)
	Федеральная территория	
		(наименование)
	Муниципальный район	
		(наименование)
	Муниципальный округ	<b>Приморский</b>
		(наименование)
	Городской округ	
		(наименование)
	Внутригородская территория города федерального значения	
		(наименование)
	Городское поселение	
		(наименование)
	Сельское поселение	
		(наименование)
	Внутригородской район городского округа	
		(наименование)
	Населенный пункт	
		(вид)
		(наименование)

Лист №	2	Всего листов:	3
1.4	Элемент планировочной структуры	<b>Территория СНТ</b>	<b>Луч</b>
		(тип)	(наименование)
	Элемент улично-дорожной сети	<b>Улица</b>	<b>3-я линия</b>
		(тип)	(наименование)
	Земельный участок		
		(номер)	
	Здание (строение), сооружение	<b>Дом</b>	<b>142</b>
		(тип)	(номер)
		(тип)	(номер)
Помещение в пределах здания (сооружения)			
	(тип)	(номер)	
Помещение в пределах квартиры			
	(тип)	(номер)	
Машино-место			
	(номер)		
1.5	Запись в государственном адресном реестре сделана на основании		
	<b>О присвоении адреса</b>	<b>10.04.2024</b>	<b>№906</b>
	(наименование основания)		
	Дата внесения записи в государственный адресный реестр		<b>27.04.2024</b>
1.6	Дополнительные сведения:		
	Кадастровый номер объекта недвижимости	<b>29:16:205901:171</b>	
	Почтовый индекс		
	Код по ОКТМО	<b>11552000</b>	
	Иные сведения		

3. Сведения об органе, изготовившем выписку из государственного адресного реестра

3.1	Наименование территориального органа Федеральной налоговой службы	
	<b>МЕЖРЕГИОНАЛЬНАЯ ИНСПЕКЦИЯ ФЕДЕРАЛЬНОЙ НАЛОГОВОЙ СЛУЖБЫ ПО ЦЕНТРАЛИЗОВАННОЙ ОБРАБОТКЕ ДАННЫХ</b>	
	(полное наименование должности)	(подпись)
		(инициалы, фамилия)



**ВЫПИСКА**  
из государственного адресного реестра об адресе объекта адресации

Лист №	1	Всего листов:	3
27.04.2024		№ FV-240427-1118716	
<b>Здание/сооружение</b>			
(вид объекта адресации)			

1. Сведения об адресе объекта адресации:

1.1	Уникальный регистрационный номер адреса объекта адресации в государственном адресном реестре	<b>58fb242c-da46-4223-ac3f-edfdbbe1df83</b>
1.2	Дата последнего обновления записи в государственном адресном реестре	<b>27.04.2024</b>
1.3	Характер сведений государственного адресного реестра (статус записи об объекте)	-
1.4	Адрес объекта адресации:	
	Страна	<b>Российская Федерация</b>
	Субъект Российской Федерации	<b>Архангельская область</b>
		(наименование)
	Федеральная территория	(наименование)
		(наименование)
	Муниципальный район	(наименование)
		(наименование)
	Муниципальный округ	<b>Приморский</b>
		(наименование)
	Городской округ	(наименование)
		(наименование)
	Внутригородская территория города федерального значения	(наименование)
(наименование)		
Городское поселение	(наименование)	
	(наименование)	
Сельское поселение	(наименование)	
	(наименование)	
Внутригородской район городского округа	(наименование)	
	(наименование)	
Населенный пункт	(вид)	(наименование)

Лист №	2	Всего листов:	3
1.4	Элемент планировочной структуры	<b>Территория СНТ</b>	<b>Луч</b>
		(тип)	(наименование)
	Элемент улично-дорожной сети	<b>Улица</b>	<b>1-я линия</b>
		(тип)	(наименование)
	Земельный участок		
		(номер)	
	Здание (строение), сооружение	<b>Дом</b>	<b>34</b>
		(тип)	(номер)
		(тип)	(номер)
		(тип)	(номер)
Помещение в пределах здания (сооружения)	(тип)	(номер)	
	(тип)	(номер)	
Помещение в пределах квартиры	(тип)	(номер)	
	(тип)	(номер)	
Машино-место			
	(номер)		
1.5	Запись в государственном адресном реестре сделана на основании		
	<b>О присвоении адреса</b>	<b>10.04.2024</b>	<b>№906</b>
	(наименование основания)		
	Дата внесения записи в государственный адресный реестр	<b>27.04.2024</b>	
1.6	Дополнительные сведения:		
	Кадастровый номер объекта недвижимости	<b>29:16:205901:176</b>	
	Почтовый индекс		
	Код по ОКТМО	<b>11552000</b>	
	Иные сведения		

3. Сведения об органе, изготовившем выписку из государственного адресного реестра

3.1	Наименование территориального органа Федеральной налоговой службы	
	<b>МЕЖРЕГИОНАЛЬНАЯ ИНСПЕКЦИЯ ФЕДЕРАЛЬНОЙ НАЛОГОВОЙ СЛУЖБЫ ПО ЦЕНТРАЛИЗОВАННОЙ ОБРАБОТКЕ ДАННЫХ</b>	
	(полное наименование должности)	(подпись)
		(инициалы, фамилия)

**ВЫПИСКА**  
из государственного адресного реестра об адресе объекта адресации

Лист №	1	Всего листов:	3
27.04.2024		№ FV-240427-1118702	
<b>Здание/сооружение</b>			
(вид объекта адресации)			

1. Сведения об адресе объекта адресации:

1.1	Уникальный регистрационный номер адреса объекта адресации в государственном адресном реестре	<b>9e7d2ea2-51f5-4571-a42c-d1564e2453c5</b>
1.2	Дата последнего обновления записи в государственном адресном реестре	<b>27.04.2024</b>
1.3	Характер сведений государственного адресного реестра (статус записи об объекте)	-
1.4	Адрес объекта адресации:	
	Страна	<b>Российская Федерация</b>
	Субъект Российской Федерации	<b>Архангельская область</b>
		(наименование)
	Федеральная территория	(наименование)
		(наименование)
	Муниципальный район	(наименование)
		(наименование)
	Муниципальный округ	<b>Приморский</b>
		(наименование)
	Городской округ	(наименование)
		(наименование)
	Внутригородская территория города федерального значения	(наименование)
(наименование)		
Городское поселение	(наименование)	
	(наименование)	
Сельское поселение	(наименование)	
	(наименование)	
Внутригородской район городского округа	(наименование)	
	(наименование)	
Населенный пункт	(вид)	(наименование)

Лист №	2	Всего листов:	3
1.4	Элемент планировочной структуры	<b>Территория СНТ</b>	<b>Луч</b>
		(тип)	(наименование)
	Элемент улично-дорожной сети	<b>Улица</b>	<b>1-я линия</b>
		(тип)	(наименование)
	Земельный участок		
		(номер)	
	Здание (строение), сооружение	<b>Дом</b>	<b>117</b>
		(тип)	(номер)
		(тип)	(номер)
Помещение в пределах здания (сооружения)			
	(тип)	(номер)	
Помещение в пределах квартиры			
	(тип)	(номер)	
Машино-место			
	(номер)		
1.5	Запись в государственном адресном реестре сделана на основании		
	<b>О присвоении адреса</b>	<b>10.04.2024</b>	<b>№906</b>
	(наименование основания)		
	Дата внесения записи в государственный адресный реестр		<b>27.04.2024</b>
1.6	Дополнительные сведения:		
	Кадастровый номер объекта недвижимости	<b>29:16:205901:167</b>	
	Почтовый индекс		
	Код по ОКТМО	<b>11552000</b>	
	Иные сведения		

3. Сведения об органе, изготовившем выписку из государственного адресного реестра

3.1	Наименование территориального органа Федеральной налоговой службы	
	<b>МЕЖРЕГИОНАЛЬНАЯ ИНСПЕКЦИЯ ФЕДЕРАЛЬНОЙ НАЛОГОВОЙ СЛУЖБЫ ПО ЦЕНТРАЛИЗОВАННОЙ ОБРАБОТКЕ ДАННЫХ</b>	
	(полное наименование должности)	(подпись)
		(инициалы, фамилия)

**ВЫПИСКА**  
из государственного адресного реестра об адресе объекта адресации

Лист №	1	Всего листов:	3
27.04.2024		№ FV-240427-1118724	
<b>Здание/сооружение</b>			
(вид объекта адресации)			

1. Сведения об адресе объекта адресации:

1.1	Уникальный регистрационный номер адреса объекта адресации в государственном адресном реестре	<b>48b1cb4b-cf2e-44e9-8cd9-69ebc6a5b6fc</b>
1.2	Дата последнего обновления записи в государственном адресном реестре	<b>27.04.2024</b>
1.3	Характер сведений государственного адресного реестра (статус записи об объекте)	-
1.4	Адрес объекта адресации:	
	Страна	<b>Российская Федерация</b>
	Субъект Российской Федерации	<b>Архангельская область</b>
		(наименование)
	Федеральная территория	
		(наименование)
	Муниципальный район	
		(наименование)
	Муниципальный округ	<b>Приморский</b>
		(наименование)
	Городской округ	
		(наименование)
	Внутригородская территория города федерального значения	
	(наименование)	
Городское поселение		
	(наименование)	
Сельское поселение		
	(наименование)	
Внутригородской район городского округа		
	(наименование)	
Населенный пункт		
	(вид)	(наименование)

Лист №	2	Всего листов:	3
1.4	Элемент планировочной структуры	<b>Территория СНТ</b>	<b>Луч</b>
		(тип)	(наименование)
	Элемент улично-дорожной сети	<b>Улица</b>	<b>3-я линия</b>
		(тип)	(наименование)
	Земельный участок		
		(номер)	
	Здание (строение), сооружение	<b>Дом</b>	<b>125</b>
		(тип)	(номер)
		(тип)	(номер)
Помещение в пределах здания (сооружения)			
	(тип)	(номер)	
Помещение в пределах квартиры			
	(тип)	(номер)	
Машино-место			
	(номер)		
1.5	Запись в государственном адресном реестре сделана на основании		
	<b>О присвоении адреса</b>	<b>10.04.2024</b>	<b>№906</b>
	(наименование основания)		
	Дата внесения записи в государственный адресный реестр		<b>27.04.2024</b>
1.6	Дополнительные сведения:		
	Кадастровый номер объекта недвижимости	<b>29:16:205901:180</b>	
	Почтовый индекс		
	Код по ОКТМО	<b>11552000</b>	
	Иные сведения		



3. Сведения об органе, изготовившем выписку из государственного адресного реестра

3.1	Наименование территориального органа Федеральной налоговой службы	
	<b>МЕЖРЕГИОНАЛЬНАЯ ИНСПЕКЦИЯ ФЕДЕРАЛЬНОЙ НАЛОГОВОЙ СЛУЖБЫ ПО ЦЕНТРАЛИЗОВАННОЙ ОБРАБОТКЕ ДАННЫХ</b>	
	(полное наименование должности)	(подпись)
		(инициалы, фамилия)

**ВЫПИСКА**  
из государственного адресного реестра об адресе объекта адресации

Лист №	1	Всего листов:	3
27.04.2024		№ FV-240427-1118708	
<b>Здание/сооружение</b>			
(вид объекта адресации)			

1. Сведения об адресе объекта адресации:

1.1	Уникальный регистрационный номер адреса объекта адресации в государственном адресном реестре	<b>7beb71c7-fd3c-4a74-955c-0256a19f7e4a</b>
1.2	Дата последнего обновления записи в государственном адресном реестре	<b>27.04.2024</b>
1.3	Характер сведений государственного адресного реестра (статус записи об объекте)	-
1.4	Адрес объекта адресации:	
	Страна	<b>Российская Федерация</b>
	Субъект Российской Федерации	<b>Архангельская область</b>
		(наименование)
	Федеральная территория	
		(наименование)
	Муниципальный район	
		(наименование)
	Муниципальный округ	<b>Приморский</b>
		(наименование)
	Городской округ	
		(наименование)
	Внутригородская территория города федерального значения	
	(наименование)	
Городское поселение		
	(наименование)	
Сельское поселение		
	(наименование)	
Внутригородской район городского округа		
	(наименование)	
Населенный пункт		
	(вид)	(наименование)

Лист №	2	Всего листов:	3
1.4	Элемент планировочной структуры	<b>Территория СНТ</b>	<b>Луч</b>
		(тип)	(наименование)
	Элемент улично-дорожной сети	<b>Улица</b>	<b>2-я линия</b>
		(тип)	(наименование)
	Земельный участок		
		(номер)	
	Здание (строение), сооружение	<b>Дом</b>	<b>97</b>
		(тип)	(номер)
		(тип)	(номер)
Помещение в пределах здания (сооружения)			
	(тип)	(номер)	
Помещение в пределах квартиры			
	(тип)	(номер)	
Машино-место			
	(номер)		
1.5	Запись в государственном адресном реестре сделана на основании		
	<b>О присвоении адреса</b>	<b>10.04.2024</b>	<b>№906</b>
	(наименование основания)		
	Дата внесения записи в государственный адресный реестр		<b>27.04.2024</b>
1.6	Дополнительные сведения:		
	Кадастровый номер объекта недвижимости	<b>29:16:205901:169</b>	
	Почтовый индекс		
	Код по ОКТМО	<b>11552000</b>	
	Иные сведения		

3. Сведения об органе, изготовившем выписку из государственного адресного реестра

3.1	Наименование территориального органа Федеральной налоговой службы	
	<b>МЕЖРЕГИОНАЛЬНАЯ ИНСПЕКЦИЯ ФЕДЕРАЛЬНОЙ НАЛОГОВОЙ СЛУЖБЫ ПО ЦЕНТРАЛИЗОВАННОЙ ОБРАБОТКЕ ДАННЫХ</b>	
	(полное наименование должности)	(подпись)
		(инициалы, фамилия)

**ВЫПИСКА****из государственного адресного реестра об адресе объекта адресации**

Лист №	1	Всего листов:	3
27.04.2024		№ FV-240427-1118706	
<b>Здание/сооружение</b>			
(вид объекта адресации)			

## 1. Сведения об адресе объекта адресации:

1.1	Уникальный регистрационный номер адреса объекта адресации в государственном адресном реестре	<b>2e12699e-842a-466c-8004-d18823694315</b>	
1.2	Дата последнего обновления записи в государственном адресном реестре	<b>27.04.2024</b>	
1.3	Характер сведений государственного адресного реестра (статус записи об объекте)	-	
1.4	Адрес объекта адресации:		
	Страна	<b>Российская Федерация</b>	
	Субъект Российской Федерации	<b>Архангельская область</b>	
		(наименование)	
	Федеральная территория		
		(наименование)	
	Муниципальный район		
		(наименование)	
	Муниципальный округ	<b>Приморский</b>	
		(наименование)	
	Городской округ		
		(наименование)	
	Внутригородская территория города федерального значения		
(наименование)			
Городское поселение			
	(наименование)		
Сельское поселение			
	(наименование)		
Внутригородской район городского округа			
	(наименование)		
Населенный пункт			
	(вид)	(наименование)	

Лист №	2	Всего листов:	3
1.4	Элемент планировочной структуры	<b>Территория СНТ</b>	<b>Луч</b>
		(тип)	(наименование)
	Элемент улично-дорожной сети	<b>Улица</b>	<b>2-я линия</b>
		(тип)	(наименование)
	Земельный участок		
		(номер)	
	Здание (строение), сооружение	<b>Дом</b>	<b>97</b>
		(тип)	(номер)
		<b>Строение</b>	<b>1</b>
		(тип)	(номер)
		(тип)	(номер)
	Помещение в пределах здания (сооружения)		
		(тип)	(номер)
	Помещение в пределах квартиры		
(тип)		(номер)	
Машино-место			
		(номер)	
1.5	Запись в государственном адресном реестре сделана на основании		
	<b>О присвоении адреса</b>	<b>10.04.2024</b>	<b>№906</b>
	(наименование основания)		
	Дата внесения записи в государственный адресный реестр	<b>27.04.2024</b>	
1.6	Дополнительные сведения:		
	Кадастровый номер объекта недвижимости	<b>29:16:205901:168</b>	
	Почтовый индекс		
	Код по ОКТМО	<b>11552000</b>	
	Иные сведения		

3. Сведения об органе, изготовившем выписку из государственного адресного реестра

3.1	Наименование территориального органа Федеральной налоговой службы	
	<b>МЕЖРЕГИОНАЛЬНАЯ ИНСПЕКЦИЯ ФЕДЕРАЛЬНОЙ НАЛОГОВОЙ СЛУЖБЫ ПО ЦЕНТРАЛИЗОВАННОЙ ОБРАБОТКЕ ДАННЫХ</b>	
	(полное наименование должности)	(подпись)
		(инициалы, фамилия)

**ВЫПИСКА**  
из государственного адресного реестра об адресе объекта адресации

Лист №	1	Всего листов:	3
27.04.2024		№ FV-240427-1118722	
<b>Здание/сооружение</b>			
(вид объекта адресации)			

1. Сведения об адресе объекта адресации:

1.1	Уникальный регистрационный номер адреса объекта адресации в государственном адресном реестре	<b>d9d419f4-f701-49a5-a668-651e70305766</b>
1.2	Дата последнего обновления записи в государственном адресном реестре	<b>27.04.2024</b>
1.3	Характер сведений государственного адресного реестра (статус записи об объекте)	-
1.4	Адрес объекта адресации:	
	Страна	<b>Российская Федерация</b>
	Субъект Российской Федерации	<b>Архангельская область</b>
		(наименование)
	Федеральная территория	(наименование)
		(наименование)
	Муниципальный район	(наименование)
		(наименование)
	Муниципальный округ	<b>Приморский</b>
		(наименование)
	Городской округ	(наименование)
		(наименование)
	Внутригородская территория города федерального значения	(наименование)
(наименование)		
Городское поселение	(наименование)	
	(наименование)	
Сельское поселение	(наименование)	
	(наименование)	
Внутригородской район городского округа	(наименование)	
	(наименование)	
Населенный пункт	(вид)	(наименование)



Лист №	2	Всего листов:	3
1.4	Элемент планировочной структуры	<b>Территория СНТ</b>	<b>Луч</b>
		(тип)	(наименование)
	Элемент улично-дорожной сети	<b>Улица</b>	<b>2-я линия</b>
		(тип)	(наименование)
	Земельный участок		
		(номер)	
	Здание (строение), сооружение	<b>Дом</b>	<b>102</b>
		(тип)	(номер)
		(тип)	(номер)
Помещение в пределах здания (сооружения)			
	(тип)	(номер)	
Помещение в пределах квартиры			
	(тип)	(номер)	
Машино-место			
	(номер)		
1.5	Запись в государственном адресном реестре сделана на основании		
	<b>О присвоении адреса</b>	<b>10.04.2024</b>	<b>№906</b>
	(наименование основания)		
	Дата внесения записи в государственный адресный реестр	<b>27.04.2024</b>	
1.6	Дополнительные сведения:		
	Кадастровый номер объекта недвижимости	<b>29:16:205901:179</b>	
	Почтовый индекс		
	Код по ОКТМО	<b>11552000</b>	
	Иные сведения		

3. Сведения об органе, изготовившем выписку из государственного адресного реестра

3.1	Наименование территориального органа Федеральной налоговой службы	
	<b>МЕЖРЕГИОНАЛЬНАЯ ИНСПЕКЦИЯ ФЕДЕРАЛЬНОЙ НАЛОГОВОЙ СЛУЖБЫ ПО ЦЕНТРАЛИЗОВАННОЙ ОБРАБОТКЕ ДАННЫХ</b>	
	(полное наименование должности)	(подпись)
		(инициалы, фамилия)