

КАРТА-ПЛАН ТЕРРИТОРИИ

Пояснительная записка

1. Сведения о территории выполнения комплексных кадастровых работ: Российская Федерация, 163002, Архангельская область, Приморский район, Нижние Валдушки деревня 29:16:204601

(наименование субъекта Российской Федерации, муниципального образования, населенного пункта, уникальные учетные номера кадастровых кварталов, иные сведения, позволяющие определить местоположение территории, на которой выполняются комплексные кадастровые работы, например, наименование садоводческого или огороднического некоммерческого товарищества, гаражного кооператива, элемента планировочной структуры)

2. Основания выполнения комплексных кадастровых работ:

Наименование, дата и номер документа, на основании которого выполняются комплексные кадастровые работы: Муниципальный контракт №0124300013024000031 от 05.04.2024, выдан Комитет по управлению муниципальным имуществом и земельным отношениям администрации Приморского муниципального округа Архангельской области

3. Дата подготовки карты-плана территории: 10.10.2024

4. Сведения о заказчике(ах) комплексных кадастровых работ:

В отношении юридического лица, органа местного самоуправления муниципального района, муниципального округа или городского округа либо уполномоченного исполнительного органа государственной власти субъекта Российской Федерации:

полное или сокращенное (в случае, если имеется) наименование: Комитет по управлению муниципальным имуществом и земельным отношениям администрации Приморского муниципального округа Архангельской области

основной государственный регистрационный номер: 1022901496551

идентификационный номер налогоплательщика: 2921001442

В отношении физического лица или представителя физических или юридических лиц:

фамилия, имя, отчество (последнее - при наличии): =

страховой номер индивидуального лицевого счета в системе обязательного пенсионного страхования Российской Федерации (СНИЛС): =

Наименование и реквизиты документа, подтверждающие полномочия представителя заказчика(ов) комплексных кадастровых работ: =

Адрес электронной почты (для направления уведомления о результатах внесения сведений в Единый государственный реестр недвижимости): ozkumi@primadm.ru

5. Сведения об исполнителе комплексных кадастровых работ

Полное или сокращенное (в случае, если имеется) наименование и адрес юридического лица, с которым заключен государственный или муниципальный контракт либо договор подряда, на выполнение комплексных кадастровых работ: ООО "Гера" 150018, Ярославская обл, г Ярославль, ул Большая Норская, д. 15, кв. 14

Фамилия, имя, отчество кадастрового инженера (последнее - при наличии): Форошук Оксана Владимировна и основной государственный регистрационный номер кадастрового инженера индивидуального предпринимателя (ОГРНИП): =

Страховой номер индивидуального лицевого счета в системе обязательного пенсионного страхования Российской Федерации (СНИЛС) кадастрового инженера: 07706828997

Уникальный реестровый номер кадастрового инженера в реестре саморегулируемой организации кадастровых инженеров и дата внесения сведений о физическом лице в такой реестр: 6073, 31.03.2016

Полное или (в случае, если имеется) сокращенное наименование саморегулируемой организации кадастровых инженеров, членом которой является кадастровый инженер: А СРО "Кадастровые инженеры"

Контактный телефон: 8-960-533-43-95

Почтовый адрес и адрес электронной почты, по которым осуществляется связь с кадастровым инженером: 150018, Ярославская обл., г. Ярославль, ул. Большая Норская, д.15, кв.14, pereslavskaja@mail.ru

6. Перечень документов, использованных при подготовке карты-плана территории:

№ п/п	Реквизиты документа				
	Вид	Дата	Номер	Наименование	Иные сведения
1	2	3	4	5	6
1.	<u>Кадастровый план территории</u>	<u>16.03.2024</u>	<u>КУВИ-001/2024-76408640</u>	<u>Кадастровый план территории</u>	=
2.	<u>Карта (план) объекта землеустройства</u>	<u>10.10.2024</u>	<u>б/н</u>	<u>Карта (план) объекта</u>	=
3.	<u>ДОКУМЕНТ Ы, СОДЕРЖАЩИЕ ОПИСАНИЕ ОБЪЕКТА</u>	<u>01.01.2008</u>	<u>б/н</u>	<u>Ортофотопланы</u>	=
4.	<u>Документ, воспроизводящий сведения, содержащиеся в решении об установлении или изменении границ зон с особыми условиями использования</u>	<u>11.10.2023</u>	<u>170-33255/2023-В</u>	<u>Выписка координат из каталога геодезических пунктов, государственной нивелирной сети и государственной гравиметрической сети</u>	=

	<u>территорий</u>				
5.	<u>Документ, содержащий сведения об адресе объекта недвижимости</u>	<u>16.08.2024</u>	<u>0e354b3c-b61e-415c-9766-93bb15e2d86d</u>	<u>Выписка ГАР</u>	=
6.	<u>Документ, содержащий сведения об адресе объекта недвижимости</u>	<u>16.08.2024</u>	<u>0e376654-7f48-473a-95b4-f02cb019d567</u>	<u>Выписка ГАР</u>	=
7.	<u>Документ, содержащий сведения об адресе объекта недвижимости</u>	<u>16.08.2024</u>	<u>3aa3898c-1fd1-4c09-af19-733bb794b946</u>	<u>Выписка ГАР</u>	=
8.	<u>Документ, содержащий сведения об адресе объекта недвижимости</u>	<u>16.08.2024</u>	<u>3b75b41a-3c3fa1ae-14b4-4899-b523-f3b1dd48b7e5</u>	<u>Выписка ГАР</u>	=
9.	<u>Документ, содержащий сведения об адресе объекта недвижимости</u>	<u>16.08.2024</u>	<u>3cb1e009-24c0-4cb0-95cd-fdbc57f93b81</u>	<u>Выписка ГАР</u>	=
10.	<u>Документ, содержащий сведения об адресе объекта недвижимости</u>	<u>16.08.2024</u>	<u>3f46527a-c866-476e-b9d9-fddf38e6c4c7</u>	<u>Выписка ГАР</u>	=
11.	<u>Документ, содержащий</u>	<u>16.08.2024</u>	<u>7c54143c-dd91-</u>	<u>Выписка ГАР</u>	=

	<u>сведения об адресе объекта недвижимости</u>		<u>47a1-8c2e-584963447f01</u>		
1 2.	<u>Документ, содержащий сведения об адресе объекта недвижимости</u>	<u>16.08.2024</u>	<u>8cee3d7d-7ad7-4cd3-b5f4-f561c68eea98</u>	<u>Выписка ГАР</u>	=
1 3.	<u>Документ, содержащий сведения об адресе объекта недвижимости</u>	<u>16.08.2024</u>	<u>009b1c38-369e-4036-93de-2623c8fe58b8</u>	<u>Выписка ГАР</u>	=
1 4.	<u>Документ, содержащий сведения об адресе объекта недвижимости</u>	<u>16.08.2024</u>	<u>10b3514a-ac17-4165-963b-83c1459aa906</u>	<u>Выписка ГАР</u>	=
1 5.	<u>Документ, содержащий сведения об адресе объекта недвижимости</u>	<u>16.08.2024</u>	<u>32b0d761-c994-4e3f-a900-a28185ebc07b</u>	<u>Выписка ГАР</u>	=
1 6.	<u>Документ, содержащий сведения об адресе объекта недвижимости</u>	<u>16.08.2024</u>	<u>38dff7e1-c069-496f-b5ca-880d3748b3b8</u>	<u>Выписка ГАР</u>	=

1 7.	<u>Документ, содержащий сведения об адресе объекта недвижимости</u>	<u>16.08.2024</u>	<u>98f817e6-7d0a-4b3a-b0b3-98f2639cf020</u>	<u>Выписка ГАР</u>	=
1 8.	<u>Документ, содержащий сведения об адресе объекта недвижимости</u>	<u>16.08.2024</u>	<u>248e5ebb-999b-418c-a668-4c20c015d5b7</u>	<u>Выписка ГАР</u>	=
1 9.	<u>Документ, содержащий сведения об адресе объекта недвижимости</u>	<u>16.08.2024</u>	<u>364adb52-293a-4b8b-9ba7-3816a990e01b</u>	<u>Выписка ГАР</u>	=
2 0.	<u>Документ, содержащий сведения об адресе объекта недвижимости</u>	<u>16.08.2024</u>	<u>482de9a4-8519-429b-8160-cc56ed0fa05b</u>	<u>Выписка ГАР</u>	=
2 1.	<u>Документ, содержащий сведения об адресе объекта недвижимости</u>	<u>16.08.2024</u>	<u>563f1a55-c8de-4eb0-8b8e-d8e137ad2c9a</u>	<u>Выписка ГАР</u>	=
2 2.	<u>Документ, содержащий сведения об адресе объекта недвижимости</u>	<u>16.08.2024</u>	<u>07737b90-40c4-4a87-b8a7-1eeef3b6db6e</u>	<u>Выписка ГАР</u>	=
2 3.	<u>Документ, содержащий сведения об адресе объекта</u>	<u>16.08.2024</u>	<u>11846dfa-7650-4215-8376-1fe10b9</u>	<u>Выписка ГАР</u>	=

	<u>недвижимост</u> <u>и</u>		<u>c7098</u>		
2 4.	<u>Документ,</u> <u>содержащий</u> <u>сведения об</u> <u>адресе</u> <u>объекта</u> <u>недвижимост</u> <u>и</u>	<u>16.08.2024</u>	<u>a130a24</u> <u>f-2ddd-</u> <u>442d-</u> <u>a3bc-</u> <u>d33e783</u> <u>2713d</u>	<u>Выписка ГАР</u>	=
2 5.	<u>Документ,</u> <u>содержащий</u> <u>сведения об</u> <u>адресе</u> <u>объекта</u> <u>недвижимост</u> <u>и</u>	<u>16.08.2024</u>	<u>a5578e2</u> <u>5-14fc-</u> <u>4d06-</u> <u>a17d-</u> <u>793807</u> <u>3d73a8</u>	<u>Выписка ГАР</u>	=
2 6.	<u>Документ,</u> <u>содержащий</u> <u>сведения об</u> <u>адресе</u> <u>объекта</u> <u>недвижимост</u> <u>и</u>	<u>16.08.2024</u>	<u>ab12415</u> <u>8-f59a-</u> <u>4340-</u> <u>ba9d-</u> <u>1413a5b</u> <u>fccc</u>	<u>Выписка ГАР</u>	=
2 7.	<u>Документ,</u> <u>содержащий</u> <u>сведения об</u> <u>адресе</u> <u>объекта</u> <u>недвижимост</u> <u>и</u>	<u>16.08.2024</u>	<u>ae99290</u> <u>1-34ea-</u> <u>400a-</u> <u>9212-</u> <u>f3d09bb</u> <u>96bd5</u>	<u>Выписка ГАР</u>	=
2 8.	<u>Документ,</u> <u>содержащий</u> <u>сведения об</u> <u>адресе</u> <u>объекта</u> <u>недвижимост</u> <u>и</u>	<u>16.08.2024</u>	<u>c079a70</u> <u>4-5075-</u> <u>455a-</u> <u>85cb-</u> <u>a299148</u> <u>94c7d</u>	<u>Выписка ГАР</u>	=
2 9.	<u>Документ,</u> <u>содержащий</u> <u>сведения об</u> <u>адресе</u> <u>объекта</u> <u>недвижимост</u> <u>и</u>	<u>16.08.2024</u>	<u>cc259a8</u> <u>6-451c-</u> <u>40db-</u> <u>b13e-</u> <u>b84fc36</u> <u>66640</u>	<u>Выписка ГАР</u>	=
3 0.	<u>Документ,</u> <u>содержащий</u>	<u>16.08.2024</u>	<u>cf0a4fa</u> <u>0-35a0-</u>	<u>Выписка ГАР</u>	=

	<u>сведения об адресе объекта недвижимости</u>		<u>416f-b2c7-ee1c03c988cf</u>		
3 1.	<u>Документ, содержащий сведения об адресе объекта недвижимости</u>	<u>16.08.2024</u>	<u>e0b569c2-5239-4d49-ae25-dccb733f64c7</u>	<u>Выписка ГАР</u>	=
3 2.	<u>Документ, содержащий сведения об адресе объекта недвижимости</u>	<u>16.08.2024</u>	<u>e88f4139-f988-415b-b10e-64583cd0625b</u>	<u>Выписка ГАР</u>	=
3 3.	<u>Документ, содержащий сведения об адресе объекта недвижимости</u>	<u>16.08.2024</u>	<u>f6b55476-17db-4f8d-b75d-09025c6a2c9a</u>	<u>Выписка ГАР</u>	=
3 4.	<u>Документ, содержащий сведения об адресе объекта недвижимости</u>	<u>16.08.2024</u>	<u>fc07611c-a525-4719-bc0a-0690aefbf54e</u>	<u>Выписка ГАР</u>	=
3 5.	<u>Документ, содержащий сведения об адресе объекта недвижимости</u>	<u>16.08.2024</u>	<u>feeb3967-ad6d-4dce-b561-f9c87141d7d5</u>	<u>Выписка ГАР</u>	=
3 6.	<u>Свидетельств во о праве собственности</u>	<u>19.01.1993</u>	<u>Аро-16-03-6</u>	<u>Свидетельство о праве собственности</u>	=
3 7.	<u>Свидетельств во о праве</u>	<u>18.08.1997</u>	<u>113275</u>	<u>Свидетельство о праве собственности</u>	=

	<u>собственность</u> <u>и</u>				
3 8.	<u>Свидетельст</u> <u>во о праве</u> <u>собственность</u> <u>и</u>	<u>16.10.1997</u>	<u>113285</u>	<u>Свидетельство о праве</u> <u>собственности</u>	=
3 9.	<u>Свидетельст</u> <u>во о праве</u> <u>собственность</u> <u>и</u>	<u>05.03.1998</u>	<u>113286</u>	<u>Свидетельство о праве</u> <u>собственности</u>	=
4 0.	<u>Свидетельст</u> <u>во о праве</u> <u>собственность</u> <u>и</u>	<u>15.11.1997</u>	<u>113287</u>	<u>Свидетельство о праве</u> <u>собственности</u>	=
4 1.	<u>Свидетельст</u> <u>во о праве</u> <u>собственность</u> <u>и</u>	<u>19.05.1998</u>	<u>113312</u>	<u>Свидетельство о праве</u> <u>собственности</u>	=
4 2.	<u>Свидетельст</u> <u>во о праве</u> <u>собственность</u> <u>и</u>	<u>15.06.1998</u>	<u>113317</u>	<u>Свидетельство о праве</u> <u>собственности</u>	=
4 3.	<u>Свидетельст</u> <u>во о праве</u> <u>собственность</u> <u>и</u>	<u>17.03.1998</u>	<u>113318</u>	<u>Свидетельство о праве</u> <u>собственности</u>	=
4 4.	<u>Свидетельст</u> <u>во о праве</u> <u>собственность</u> <u>и</u>	<u>03.04.1998</u>	<u>113319</u>	<u>Свидетельство о праве</u> <u>собственности</u>	=
4 5.	<u>Свидетельст</u> <u>во о праве</u> <u>собственность</u> <u>и</u>	<u>03.04.1998</u>	<u>113320</u>	<u>Свидетельство о праве</u> <u>собственности</u>	=
4 6.	<u>Свидетельст</u> <u>во о праве</u> <u>собственность</u> <u>и</u>	<u>06.02.1998</u>	<u>113321</u>	<u>Свидетельство о праве</u> <u>собственности</u>	=
4 7.	<u>Свидетельст</u> <u>во о праве</u> <u>собственность</u> <u>и</u>	<u>24.02.1999</u>	<u>113325</u>	<u>Свидетельство о праве</u> <u>собственности</u>	=

4 8.	<u>Свидетельст во о праве собственност и</u>	<u>24.02.1999</u>	<u>113326</u>	<u>Свидетельство о праве собственности</u>	=
4 9.	<u>Свидетельст во о праве собственност и</u>	<u>14.05.1998</u>	<u>113362</u>	<u>Свидетельство о праве собственности</u>	=
5 0.	<u>Свидетельст во о праве собственност и</u>	<u>30.03.1999</u>	<u>171888</u>	<u>Свидетельство о праве собственности</u>	=
5 1.	<u>Свидетельст во о праве собственност и</u>	<u>19.10.1998</u>	<u>171913</u>	<u>Свидетельство о праве собственности</u>	=
5 2.	<u>Свидетельст во о праве собственност и</u>	<u>25.12.1998</u>	<u>171929</u>	<u>Свидетельство о праве собственности</u>	=
5 3.	<u>Свидетельст во о праве собственност и</u>	<u>01.03.1999</u>	<u>171930</u>	<u>Свидетельство о праве собственности</u>	=
5 4.	<u>Свидетельст во о праве собственност и</u>	<u>04.05.1994</u>	<u>272503</u>	<u>Свидетельство о праве собственности</u>	=
5 5.	<u>Свидетельст во о праве собственност и</u>	<u>21.03.1996</u>	<u>972130</u>	<u>Свидетельство о праве собственности</u>	=
5 6.	<u>Свидетельст во о праве собственност и</u>	<u>17.12.1996</u>	<u>972307</u>	<u>Свидетельство о праве собственности</u>	=
5 7.	<u>Свидетельст во о праве собственност и</u>	<u>16.05.1997</u>	<u>972343</u>	<u>Свидетельство о праве собственности</u>	=
5 8.	<u>Свидетельст во о праве собственност</u>	<u>30.06.1998</u>	<u>972344</u>	<u>Свидетельство о праве собственности</u>	=

	<u>и</u>				
5 9.	<u>Свидетельст во о праве собственност и</u>	<u>18.02.1997</u>	<u>972345</u>	<u>Свидетельство о праве собственности</u>	=
6 0.	<u>Свидетельст во о праве собственност и</u>	<u>30.06.1998</u>	<u>972344</u>	<u>Свидетельство о праве собственности</u>	=
6 1.	<u>Свидетельст во о праве собственност и</u>	<u>26.12.1996</u>	<u>972346</u>	<u>Свидетельство о праве собственности</u>	=
6 2.	<u>Свидетельст во о праве собственност и</u>	<u>18.08.1994</u>	<u>Аро-16- 03- 00087</u>	<u>Свидетельство о праве собственности</u>	=
6 3.	<u>Свидетельст во о праве собственност и</u>	<u>28.10.1996</u>	<u>929937</u>	<u>Свидетельство о праве собственности</u>	=
6 4.	<u>Свидетельст во о праве собственност и</u>	<u>11.07.1995</u>	<u>Аро-16- 03-318</u>	<u>Свидетельство о праве собственности</u>	=
6 5.	<u>Свидетельст во о праве собственност и</u>	<u>24.11.1997</u>	<u>112390</u>	<u>Свидетельство о праве собственности</u>	=
6 6.	<u>Документы градостроите льного зонирования (Правила землепользов ания _____ и застройки)</u>	<u>14.06.2023</u>	<u>б/н</u>	<u>ПРАВИЛА ЗЕМЛЕПОЛЬЗОВАНИЯ И ЗАСТРОЙКИ МУНИЦИПАЛЬНОГО ОБРАЗОВАНИЯ «ЛИСЕСТР ОВСКОЕ» ПРИМОРСКОГО МУНИЦИ ПАЛЬНОГО РАЙОНА АРХАНГЕЛЬСКОЙ ОБЛАСТИ</u>	=
6 7.	<u>Правовой акт, которым утверждены или изменены</u>	<u>14.06.2023</u>	<u>24-п</u>	<u>Постановление министерства строительства и _____ архитектуры Архангельской области "О внесении изменений в</u>	=

	<u>правила землепользования и застройки</u>			<u>отдельные документы градостроительного зонирования Архангельской области</u>	
6 8.	<u>Документы градостроительного зонирования (Правила землепользования и застройки)</u>	<u>16.06.2020</u>	<u>б/н</u>	<u>ПРАВИЛА ЗЕМЛЕПОЛЬЗОВАНИЯ И ЗАСТРОЙКИ МУНИЦИПАЛЬНОГО ОБРАЗОВАНИЯ «ЛИСЕСТРОВСКОЕ» ПРИМОРСКОГО МУНИЦИПАЛЬНОГО РАЙОНА АРХАНГЕЛЬСКОЙ ОБЛАСТИ</u>	=
6 9.	<u>Правовой акт, которым утверждены или изменены правила землепользования и застройки</u>	<u>16.06.2020</u>	<u>56-п</u>	<u>Постановление министерства строительства и архитектуры Архангельской области Об утверждении изменений в правила землепользования и застройки муниципального образования "Лисестровское" Приморского муниципального района Архангельской</u>	=

7. Пояснения к карте-плану территории:

1. Карта-план территории подготовлен кадастровым инженером Форощук Оксаны Владимировны в отношении квартала 29:16:204601 на основании муниципального контракта №0124300013024000031 от 05.04.2024, заключенного с Комитетом по управлению муниципальным имуществом и земельным отношениям администрации Приморского муниципального округа Архангельской области.

Согласно сведениям ЕГРН на территории кадастрового квартала 29:16:204601 расположены 83 земельных участка и 46 объектов капитального строительства.

В результате выполнения комплексных кадастровых работ на территории кадастрового квартала 29:16:204601 осуществлено:

- уточнение местоположения границ ЗУ – 38
- уточнение местоположения границ ОКС – 31

В ККР не включаются следующие объекты:

ЗУ 29:16:204601:123, так как он перераспределился в 29:16:204601:270, при его уточнении произойдет пересечение

ОКС 29:16:204601:110, так как является дублем 29:16:204601:86

Согласно ПРАВИЛ ЗЕМЛЕПОЛЬЗОВАНИЯ И ЗАСТРОЙКИ МУНИЦИПАЛЬНОГО ОБРАЗОВАНИЯ "ЛИСЕСТРОВСКОЕ" ПРИМОРСКОГО МУНИЦИПАЛЬНОГО РАЙОНА АРХАНГЕЛЬСКОЙ ОБЛАСТИ утвержденных постановлением министерством строительства и архитектуры Архангельской области "Об утверждении изменений в правила землепользования и застройки муниципального образования "Лисестровское" Приморского муниципального района Архангельской области" №56-п от 16.06.2020 в редакции утвержденной постановлением

министерством строительства и архитектуры Архангельской области №24-п от 14.06.2023 (ссылка на документ <https://www.primadm.ru/regulatory/dok-strateg-plan/dok-selskikh.php#uima>) территория кадастрового квартала 29:16:204601 расположена в территориальной зоне: Зона садоводств (существующие СНТ) (СХ2)

В отношении ВРИ ЗУ - объектов ККР в данной территориальной зоне минимальные и максимальные размеры земельных участков не установлены.

Адреса объектов указаны согласно выпискам из ГАР об адресе объекта адресации. На основании пункта 42 Приказа №П/0337 от 04.08.2021 в разделах текстовой части К-ПТ сведения об адресе земельных участков или их местоположении в ходе выполнения ККР не изменились, соответствующие строки текстовой части К-ПТ не заполняются.

Обследование состояния наружного знака пункта ГГС проводилось 25.06.2024 при выполнении кадастровой съемки объектов ККР. Окончательная редакция карта плана территории отличается от даты обследования состояния наружного знака в связи с тем, что требовалось время на его подготовку.

В карта план территории не включено Заключение комиссии в связи с тем, что не поступали возражения заинтересованных лиц относительно местоположения земельных участков.

В ходе утверждения карта план территории составлялись протоколы _____.

Сведения о пунктах геодезической сети и средствах измерений

1. Сведения о пунктах геодезической сети:

№ п/п	Вид геодезической сети	Название пункта геодезической сети и тип знака	Система координат пункта геодезической сети	Координаты пункта, м		Дата обследования 25.06.2024		
				Х	У	Сведения о состоянии		
						наружного знака пункта	центра пункта	марки центра пункта
1	2	3	4	5	6	7	8	9
1.	Государственная геодезическая сеть	Усть-Заостровка, сигнал	–	648728.09	2518764.55	не обнаружен	сохранился	сохранился
2.	Государственная геодезическая сеть	Саломат, пирамида	–	640817.99	2526574.42	не обнаружен	сохранился	сохранился
3.	Государственная геодезическая сеть	Талаги, пирамида	–	661536.99	2524264.41	не обнаружен	сохранился	сохранился

2. Сведения об использованных средствах измерений:

№ п/п	Наименование и обозначение типа средства измерений - прибора (инструмента, аппаратуры)	Заводской или серийный номер средства измерений	Реквизиты свидетельства о поверке прибора (инструмента, аппаратуры) и (или) срок действия поверки
1	2	3	4
1.	Аппаратура одночастотная геодезическая 4600LS	0220287687	15124-01
2.	Аппаратура геодезическая спутниковая EFTM1PLUS	ТН11662891	82542-21

Сведения об уточняемых земельных участках

1. Сведения о характерных точках границ уточняемого земельного участка с кадастровым номером 29:16:204601:1

Система координат МСК-29, зона 2, 6 градусная

Зона № 2

Обозначение характерных точек границ	Координаты, м				Метод определения координат	Формулы, примененные для расчета средней квадратической погрешности определения координат характерных точек границ (Mt), с подставленными в такие формулы значениями и итоговые (вычисленные) значения Mt, м	Описание закрепления точки
	содержатся в Едином государственном реестре недвижимости		определены в результате выполнения комплексных кадастровых работ				
	X	Y	X	Y			
1	2	3	4	5	6	7	8
1	642301.37	2520039.50	642301.37	2520039.50	Метод спутниковых геодезических измерений (определений)	$Mt = \sqrt{(0.07^2 + 0.07^2)} = 0.10$	—
2	642300.61	2520035.49	642300.61	2520035.49	Метод спутниковых геодезических измерений (определений)	$Mt = \sqrt{(0.07^2 + 0.07^2)} = 0.10$	—
3	642296.38	2520010.72	642297.14	2520011.85	Метод спутниковых геодезических измерений (определений)	$Mt = \sqrt{(0.07^2 + 0.07^2)} = 0.10$	—
4	642325.78	2520004.99	642325.78	2520004.99	Метод спутниковых	$Mt = \sqrt{(0.07^2 + 0.07^2)}$	—

					ых геодезичес ких измерений (определен ий))=0.10	
5	642361.48	2519995.3 4	–	–	Метод спутников ых геодезичес ких измерений (определен ий)	$Mt=\sqrt{(0.07^2+0.07^2)}$)=0.10	–
6	642362.02	2519998.2 2	–	–	Метод спутников ых геодезичес ких измерений (определен ий)	$Mt=\sqrt{(0.07^2+0.07^2)}$)=0.10	–
7	642358.48	2520000.0 2	642354.1 9	2519997. 42	Метод спутников ых геодезичес ких измерений (определен ий)	$Mt=\sqrt{(0.07^2+0.07^2)}$)=0.10	–
8	642361.02	2520020.8 0	–	–	Метод спутников ых геодезичес ких измерений (определен ий)	$Mt=\sqrt{(0.07^2+0.07^2)}$)=0.10	–
9	642360.20	2520021.1 2	642360.2 0	2520021. 12	Метод спутников ых геодезичес ких измерений (определен ий)	$Mt=\sqrt{(0.07^2+0.07^2)}$)=0.10	–
10	642321.86	2520035.7	642321.8	2520035.	Метод	$Mt=\sqrt{(0.07^2+0.07^2)}$	–

		5	6	75	спутниковых геодезических измерений (определений))=0.10	
1	642301.37	2520039.50	642301.37	2520039.50	Метод спутниковых геодезических измерений (определений)	$Mt=\sqrt{(0.07^2+0.07^2)}$)=0.10	–

2. Сведения о частях границ уточняемого земельного участка с кадастровым номером 29:16:204601:1

Обозначение части границ		Горизонтальное проложение (S), м	Описание прохождения части границ	Сведения о согласовании местоположения границ (согласовано/спорное)
от т.	до т.			
1	2	3	4	5
1	2	4.08	–	Согласовано
2	3	23.89	–	Согласовано
3	4	29.45	–	Согласовано
4	7	29.40	–	Согласовано
7	9	24.45	–	Согласовано
9	10	41.04	–	Согласовано
10	1	20.83	–	Согласовано

3. Сведения о характеристиках уточняемого земельного участка с кадастровым номером 29:16:204601:1

№ п/п	Наименование характеристики земельного участка	Значение характеристики
1	2	3
1.	Адрес земельного участка	–
1.1	Сведения о местоположении земельного участка (при отсутствии адреса) в структурированном в соответствии с федеральной информационной	–

	адресной системой виде	
1.2	Дополнительные сведения о местоположении земельного участка	–
2.	Площадь земельного участка \pm величина погрешности определения (вычисления) площади ($P \pm \Delta P$), м ²	1641 кв.м \pm 25.30 кв.м
3.	Формула, примененная для вычисления предельной погрешности определения площади земельного участка с подставленными значениями и итоговые (вычисленные) значения (ΔP), м ²	$\Delta P = 2 * 0.30 * \sqrt{1641} * \sqrt{((1 + 1.50^2)/(2 * 1.50))} = 25.30$
4.	Площадь земельного участка согласно сведениям Единого государственного реестра недвижимости ($P_{\text{кад}}$), м ²	1582
5.	Оценка расхождения P и $P_{\text{кад}}$ ($P - P_{\text{кад}}$), м ²	59 кв.м
6.	Предельные минимальный и максимальный размеры земельного участка ($P_{\text{мин}}$ и $P_{\text{макс}}$), м ²	600 2000
7.	Вид (виды) разрешенного использования	–
7.1	Дополнительные сведения об использовании земельного участка	–
8.	Кадастровый или иной государственный учетный номер (инвентарный) здания, сооружения, объекта незавершенного строительства, расположенного на земельном участке	29:16:204601:99
9.	Сведения о земельных участках (землях общего пользования, территории общего пользования), посредством которых обеспечивается доступ	Земли общего пользования
10.	Иные сведения	–
4. Пояснения к сведениям об уточняемом земельном участке с кадастровым номером: <u>29:16:204601:1</u>		
1.	–	

Сведения об уточняемых земельных участках

1. Сведения о характерных точках границ уточняемого земельного участка с кадастровым номером 29:16:204601:5

Система координат МСК-29, зона 2, 6 градусная

Зона № 2

Обозначение характерных точек границ	Координаты, м				Метод определения координат	Формулы, примененные для расчета средней квадратической погрешности определения координат характерных точек границ (Mt), с подставленными в такие формулы значениями и итоговые (вычисленные) значения Mt, м	Описание закрепления точки
	содержатся в Едином государственном реестре недвижимости		определены в результате выполнения комплексных кадастровых работ				
	X	Y	X	Y			
1	2	3	4	5	6	7	8
3	642296.38	2520010.7 2	642297.1 4	2520011. 85	Метод спутников ых геодезичес ких измерений (определен ий)	$Mt = \sqrt{(0.07^2 + 0.07^2)}$)=0.10	—
4	642325.78	2520004.9 9	642325.7 8	2520004. 99	Метод спутников ых геодезичес ких измерений (определен ий)	$Mt = \sqrt{(0.07^2 + 0.07^2)}$)=0.10	—
н7У	—	—	642354.1 9	2519997. 42	Метод спутников ых геодезичес ких измерений (определен ий)	$Mt = \sqrt{(0.07^2 + 0.07^2)}$)=0.10	—
11	642361.48	2519995.3 4	642363.4 6	2519994. 96	Метод спутников	$Mt = \sqrt{(0.07^2 + 0.07^2)}$)=0.10	—

					ых геодезичес ких измерений (определен ий))=0.10	
12	642359.55	2519982.6 9	642359.5 5	2519982. 69	Метод спутников ых геодезичес ких измерений (определен ий)	$Mt=\sqrt{(0.07^2+0.07^2)}$)=0.10	—
13	642323.79	2519992.8 3	642323.7 9	2519992. 83	Метод спутников ых геодезичес ких измерений (определен ий)	$Mt=\sqrt{(0.07^2+0.07^2)}$)=0.10	—
14	642310.49	2519993.2 2	642310.4 9	2519993. 22	Метод спутников ых геодезичес ких измерений (определен ий)	$Mt=\sqrt{(0.07^2+0.07^2)}$)=0.10	—
15	642294.58	2519993.8 2	642294.5 8	2519993. 82	Метод спутников ых геодезичес ких измерений (определен ий)	$Mt=\sqrt{(0.07^2+0.07^2)}$)=0.10	—
3	642296.38	2520010.7 2	642297.1 4	2520011. 85	Метод спутников ых геодезичес ких измерений (определен ий)	$Mt=\sqrt{(0.07^2+0.07^2)}$)=0.10	—

2. Сведения о частях границ уточняемого земельного участка с кадастровым номером 29:16:204601:5

Обозначение части границ		Горизонтальное проложение (S), м	Описание прохождения части границ	Сведения о согласовании местоположения границ (согласовано/спорное)
от т.	до т.			
1	2	3	4	5
3	4	29.45	–	Согласовано
4	н7У	29.40	–	Согласовано
н7У	11	9.59	–	Согласовано
11	12	12.88	–	Согласовано
12	13	37.17	–	Согласовано
13	14	13.31	–	Согласовано
14	15	15.92	–	Согласовано
15	3	18.21	–	Согласовано

3. Сведения о характеристиках уточняемого земельного участка с кадастровым номером 29:16:204601:5

№ п/п	Наименование характеристики земельного участка	Значение характеристики
1	2	3
1.	Адрес земельного участка	–
1.1	Сведения о местоположении земельного участка (при отсутствии адреса) в структурированном в соответствии с федеральной информационной адресной системой виде	–
1.2	Дополнительные сведения о местоположении земельного участка	–
2.	Площадь земельного участка \pm величина погрешности определения (вычисления) площади ($P \pm \Delta P$), м ²	925 кв.м \pm 21.52 кв.м
3.	Формула, примененная для вычисления предельной погрешности определения площади земельного участка с подставленными значениями и итоговые (вычисленные) значения (ΔP), м ²	$\Delta P = 2 * 0.30 * \sqrt{925} * \sqrt{((1 + 2.36^2) / (2 * 2.36))} = 21.52$
4.	Площадь земельного участка согласно сведениям	906

	Единого государственного реестра недвижимости ($P_{\text{кад}}$), м ²	
5.	Оценка расхождения P и $P_{\text{кад}}$ ($P - P_{\text{кад}}$), м ²	19 кв.м
6.	Предельные минимальный и максимальный размеры земельного участка ($P_{\text{мин}}$ и $P_{\text{макс}}$), м ²	600 2000
7.	Вид (виды) разрешенного использования	–
7.1	Дополнительные сведения об использовании земельного участка	–
8.	Кадастровый или иной государственный учетный номер (инвентарный) здания, сооружения, объекта незавершенного строительства, расположенного на земельном участке	–
9.	Сведения о земельных участках (землях общего пользования, территории общего пользования), посредством которых обеспечивается доступ	Земли общего пользования
10.	Иные сведения	–
4. Пояснения к сведениям об уточняемом земельном участке с кадастровым номером: <u>29:16:204601:5</u>		
1.	–	

Сведения об уточняемых земельных участках

1. Сведения о характерных точках границ уточняемого земельного участка с кадастровым номером 29:16:204601:8

Система координат МСК-29, зона 2, 6 градусная

Зона № 2

Обозначение характерных точек границ	Координаты, м				Метод определения координат	Формулы, примененные для расчета средней квадратической погрешности определения координат характерных точек границ (Mt), с подставленными в такие формулы значениями и итоговые (вычисленные) значения Mt, м	Описание закрепления точки
	содержатся в Едином государственном реестре недвижимости		определены в результате выполнения комплексных кадастровых работ				
	X	Y	X	Y			
1	2	3	4	5	6	7	8
16	642390.07	2520115.9 1	642386.4 6	2520115. 66	Метод спутников ых геодезичес ких измерений (определен ий)	$Mt = \sqrt{(0.07^2 + 0.07^2)}$)=0.10	—
17	642387.06	2520124.0 6	642386.3 6	2520119. 50	Метод спутников ых геодезичес ких измерений (определен ий)	$Mt = \sqrt{(0.07^2 + 0.07^2)}$)=0.10	—
18	642298.64	2520116.3 4	642383.5 5	2520125. 76	Метод спутников ых геодезичес ких измерений (определен ий)	$Mt = \sqrt{(0.07^2 + 0.07^2)}$)=0.10	—
19	642299.82	2520101.2 7	642298.6 4	2520116. 34	Метод спутников	$Mt = \sqrt{(0.07^2 + 0.07^2)}$)=0.10	—

					ых геодезичес ких измерений (определен ий))=0.10	
20	642304.76	2520099.1 0	642299.8 2	2520101. 27	Метод спутников ых геодезичес ких измерений (определен ий)	$Mt=\sqrt{(0.07^2+0.07^2)}$)=0.10	—
21	642326.36	2520099.5 4	642304.7 2	2520098. 51	Метод спутников ых геодезичес ких измерений (определен ий)	$Mt=\sqrt{(0.07^2+0.07^2)}$)=0.10	—
22	642332.80	2520099.3 3	642326.3 6	2520099. 54	Метод спутников ых геодезичес ких измерений (определен ий)	$Mt=\sqrt{(0.07^2+0.07^2)}$)=0.10	—
23	642346.60	2520099.9 0	642332.8 0	2520099. 33	Метод спутников ых геодезичес ких измерений (определен ий)	$Mt=\sqrt{(0.07^2+0.07^2)}$)=0.10	—
24	642357.97	2520103.3 1	642350.4 3	2520101. 84	Метод спутников ых геодезичес ких измерений (определен ий)	$Mt=\sqrt{(0.07^2+0.07^2)}$)=0.10	—
25	642374.21	2520110.9	642374.2	2520110.	Метод	$Mt=\sqrt{(0.07^2+0.07^2)}$	—

		5	1	95	спутниковых геодезических измерений (определений))=0.10	
16	642390.07	2520115.91	642386.46	2520115.66	Метод спутниковых геодезических измерений (определений)	$Mt=\sqrt{(0.07^2+0.07^2)}$)=0.10	–

2. Сведения о частях границ уточняемого земельного участка с кадастровым номером 29:16:204601:8

Обозначение части границ		Горизонтальное проложение (S), м	Описание прохождения части границ	Сведения о согласовании местоположения границ (согласовано/спорное)
от т.	до т.			
1	2	3	4	5
16	17	3.84	–	Согласовано
17	18	6.86	–	Согласовано
18	19	85.43	–	Согласовано
19	20	15.12	–	Согласовано
20	21	5.62	–	Согласовано
21	22	21.66	–	Согласовано
22	23	6.44	–	Согласовано
23	24	17.81	–	Согласовано
24	25	25.47	–	Согласовано
25	16	13.12	–	Согласовано

3. Сведения о характеристиках уточняемого земельного участка с кадастровым номером 29:16:204601:8

№ п/п	Наименование характеристики земельного участка	Значение характеристики
1	2	3

1.	Адрес земельного участка	–
1.1	Сведения о местоположении земельного участка (при отсутствии адреса) в структурированном в соответствии с федеральной информационной адресной системой виде	–
1.2	Дополнительные сведения о местоположении земельного участка	–
2.	Площадь земельного участка \pm величина погрешности определения (вычисления) площади ($P \pm \Delta P$), м ²	1542 кв.м \pm 20.87 кв.м
3.	Формула, примененная для вычисления предельной погрешности определения площади земельного участка с подставленными значениями и итоговые (вычисленные) значения (ΔP), м ²	$\Delta P = 2 * 0.20 * \sqrt{1542 * \sqrt{(1 + 3.22^2)/(2 * 3.22)}} = 20.87$
4.	Площадь земельного участка согласно сведениям Единого государственного реестра недвижимости ($P_{\text{кад}}$), м ²	1512
5.	Оценка расхождения P и $P_{\text{кад}}$ ($P - P_{\text{кад}}$), м ²	30 кв.м
6.	Предельные минимальный и максимальный размеры земельного участка ($P_{\text{мин}}$ и $P_{\text{макс}}$), м ²	600 2000
7.	Вид (виды) разрешенного использования	–
7.1	Дополнительные сведения об использовании земельного участка	–
8.	Кадастровый или иной государственный учетный номер (инвентарный) здания, сооружения, объекта незавершенного строительства, расположенного на земельном участке	29:16:204601:94
9.	Сведения о земельных участках (землях общего пользования, территории общего пользования), посредством которых обеспечивается доступ	Земли общего пользования
10.	Иные сведения	–
4. Пояснения к сведениям об уточняемом земельном участке с кадастровым номером: <u>29:16:204601:8</u>		
1.	–	–

Сведения об уточняемых земельных участках

1. Сведения о характерных точках границ уточняемого земельного участка с кадастровым номером 29:16:204601:9

Система координат МСК-29, зона 2, 6 градусная

Зона № 2

Обозначение характерных точек границ	Координаты, м				Метод определения координат	Формулы, примененные для расчета средней квадратической погрешности определения координат характерных точек границ (Mt), с подставленными в такие формулы значениями и итоговые (вычисленные) значения Mt, м	Описание закрепления точки
	содержатся в Едином государственном реестре недвижимости		определены в результате выполнения комплексных кадастровых работ				
	X	Y	X	Y			
1	2	3	4	5	6	7	8
26	642169.23	2520132.4 6	642173.7 4	2520130. 12	Метод спутников ых геодезичес ких измерений (определен ий)	$Mt = \sqrt{(0.07^2 + 0.07^2)} = 0.10$	—
27	642188.84	2520133.6 3	642189.1 8	2520131. 44	Метод спутников ых геодезичес ких измерений (определен ий)	$Mt = \sqrt{(0.07^2 + 0.07^2)} = 0.10$	—
28	642186.24	2520164.2 7	642188.8 4	2520133. 63	Метод спутников ых геодезичес ких измерений (определен ий)	$Mt = \sqrt{(0.07^2 + 0.07^2)} = 0.10$	—
29	642182.15	2520163.8 7	642186.2 4	2520164. 27	Метод спутников	$Mt = \sqrt{(0.07^2 + 0.07^2)}$	—

					ых геодезичес- ких измерений (определен- ий))=0.10	
30	642179.16	2520189.6 1	642182.1 5	2520163. 87	Метод спутников- ых геодезичес- ких измерений (определен- ий)	$Mt=\sqrt{(0.07^2+0.07^2)}$)=0.10	—
31	642178.55	2520201.8 1	642179.1 6	2520189. 61	Метод спутников- ых геодезичес- ких измерений (определен- ий)	$Mt=\sqrt{(0.07^2+0.07^2)}$)=0.10	—
32	642178.30	2520206.1 1	642178.5 5	2520201. 81	Метод спутников- ых геодезичес- ких измерений (определен- ий)	$Mt=\sqrt{(0.07^2+0.07^2)}$)=0.10	—
33	642162.41	2520204.1 0	642168.8 1	2520201. 57	Метод спутников- ых геодезичес- ких измерений (определен- ий)	$Mt=\sqrt{(0.07^2+0.07^2)}$)=0.10	—
26	642169.23	2520132.4 6	642173.7 4	2520130. 12	Метод спутников- ых геодезичес- ких измерений (определен- ий)	$Mt=\sqrt{(0.07^2+0.07^2)}$)=0.10	—

2. Сведения о частях границ уточняемого земельного участка с кадастровым номером 29:16:204601:9

Обозначение части границ		Горизонтальное проложение (S), м	Описание прохождения части границ	Сведения о согласовании местоположения границ (согласовано/спорное)
от т.	до т.			
1	2	3	4	5
26	27	15.50	–	Согласовано
27	28	2.22	–	Согласовано
28	29	30.75	–	Согласовано
29	30	4.11	–	Согласовано
30	31	25.91	–	Согласовано
31	32	12.22	–	Согласовано
32	33	9.74	–	Согласовано
33	26	71.62	–	Согласовано

3. Сведения о характеристиках уточняемого земельного участка с кадастровым номером 29:16:204601:9

№ п/п	Наименование характеристики земельного участка	Значение характеристики
1	2	3
1.	Адрес земельного участка	–
1.1	Сведения о местоположении земельного участка (при отсутствии адреса) в структурированном в соответствии с федеральной информационной адресной системой виде	–
1.2	Дополнительные сведения о местоположении земельного участка	–
2.	Площадь земельного участка \pm величина погрешности определения (вычисления) площади ($P \pm \Delta P$), м ²	879 кв.м \pm 24.53 кв.м
3.	Формула, примененная для вычисления предельной погрешности определения площади земельного участка с подставленными значениями и итоговые (вычисленные) значения (ΔP), м ²	$\Delta P = 2 * 0.30 * \sqrt{879} * \sqrt{((1 + 3.52^2) / (2 * 3.52))} = 24.53$
4.	Площадь земельного участка согласно сведениям	845

	Единого государственного реестра недвижимости ($P_{\text{кад}}$), м ²	
5.	Оценка расхождения P и $P_{\text{кад}}$ ($P - P_{\text{кад}}$), м ²	34 кв.м
6.	Предельные минимальный и максимальный размеры земельного участка ($P_{\text{мин}}$ и $P_{\text{макс}}$), м ²	600 2000
7.	Вид (виды) разрешенного использования	–
7.1	Дополнительные сведения об использовании земельного участка	–
8.	Кадастровый или иной государственный учетный номер (инвентарный) здания, сооружения, объекта незавершенного строительства, расположенного на земельном участке	–
9.	Сведения о земельных участках (землях общего пользования, территории общего пользования), посредством которых обеспечивается доступ	Земли общего пользования
10.	Иные сведения	–
4. Пояснения к сведениям об уточняемом земельном участке с кадастровым номером: <u>29:16:204601:9</u>		
1.	–	

Сведения об уточняемых земельных участках

1. Сведения о характерных точках границ уточняемого земельного участка с кадастровым номером 29:16:204601:10

Система координат МСК-29, зона 2, 6 градусная

Зона № 2

Обозначение характерных точек границ	Координаты, м				Метод определения координат	Формулы, примененные для расчета средней квадратической погрешности определения координат характерных точек границ (Mt), с подставленными в такие формулы значениями и итоговые (вычисленные) значения Mt, м	Описание закрепления точки
	содержатся в Едином государственном реестре недвижимости		определены в результате выполнения комплексных кадастровых работ				
	X	Y	X	Y			
1	2	3	4	5	6	7	8
34	642215.62	2519748.5 1	642215.6 2	2519748. 51	Метод спутников ых геодезичес ких измерений (определен ий)	$Mt = \sqrt{(0.07^2 + 0.07^2)} = 0.10$	—
35	642230.34	2519785.7 5	642230.0 1	2519784. 77	Метод спутников ых геодезичес ких измерений (определен ий)	$Mt = \sqrt{(0.07^2 + 0.07^2)} = 0.10$	—
36	642233.10	2519793.3 6	642232.1 4	2519789. 79	Метод спутников ых геодезичес ких измерений (определен ий)	$Mt = \sqrt{(0.07^2 + 0.07^2)} = 0.10$	—
н37У	—	—	642233.3 0	2519793. 28	Метод спутников	$Mt = \sqrt{(0.07^2 + 0.07^2)}$	—

					ых геодезичес ких измерений (определен ий))=0.10	
н38У	–	–	642227.2 1	2519795. 97	Метод спутников ых геодезичес ких измерений (определен ий)	$Mt=\sqrt{(0.07^2+0.07^2)}$)=0.10	–
н39У	–	–	642184.6 7	2519814. 80	Метод спутников ых геодезичес ких измерений (определен ий)	$Mt=\sqrt{(0.07^2+0.07^2)}$)=0.10	–
40	642168.53	2519821.9 4	642180.3 7	2519816. 70	Метод спутников ых геодезичес ких измерений (определен ий)	$Mt=\sqrt{(0.07^2+0.07^2)}$)=0.10	–
41	642171.22	2519779.7 0	642168.4 5	2519778. 07	Метод спутников ых геодезичес ких измерений (определен ий)	$Mt=\sqrt{(0.07^2+0.07^2)}$)=0.10	–
42	642185.16	2519771.3 7	642185.1 6	2519771. 37	Метод спутников ых геодезичес ких измерений (определен ий)	$Mt=\sqrt{(0.07^2+0.07^2)}$)=0.10	–
43	642189.97	2519768.4	642189.9	2519768.	Метод	$Mt=\sqrt{(0.07^2+0.07^2)}$	–

		9	7	49	спутниковых геодезических измерений (определений))=0.10	
44	642193.11	2519765.73	642193.11	2519765.73	Метод спутниковых геодезических измерений (определений)	$Mt=\sqrt{(0.07^2+0.07^2)}$)=0.10	–
34	642215.62	2519748.51	642215.62	2519748.51	Метод спутниковых геодезических измерений (определений)	$Mt=\sqrt{(0.07^2+0.07^2)}$)=0.10	–

2. Сведения о частях границ уточняемого земельного участка с кадастровым номером 29:16:204601:10

Обозначение части границ		Горизонтальное проложение (S), м	Описание прохождения части границ	Сведения о согласовании местоположения границ (согласовано/спорное)
от т.	до т.			
1	2	3	4	5
34	35	39.01	–	Согласовано
35	36	5.45	–	Согласовано
36	н37У	3.68	–	Согласовано
н37У	н38У	6.66	–	Согласовано
н38У	н39У	46.52	–	Согласовано
н39У	40	4.70	–	Согласовано
40	41	40.43	–	Согласовано
41	42	18.00	–	Согласовано
42	43	5.61	–	Согласовано

43	44	4.18	–	Согласовано
44	34	28.34	–	Согласовано

3. Сведения о характеристиках уточняемого земельного участка с кадастровым номером 29:16:204601:10

№ п/п	Наименование характеристики земельного участка	Значение характеристики
1	2	3
1.	Адрес земельного участка	–
1.1	Сведения о местоположении земельного участка (при отсутствии адреса) в структурированном в соответствии с федеральной информационной адресной системой виде	–
1.2	Дополнительные сведения о местоположении земельного участка	–
2.	Площадь земельного участка \pm величина погрешности определения (вычисления) площади ($P \pm \Delta P$), м ²	2385 кв.м \pm 29.32 кв.м
3.	Формула, примененная для вычисления предельной погрешности определения площади земельного участка с подставленными значениями и итоговые (вычисленные) значения (ΔP), м ²	$\Delta P = 2 * 0.30 * \sqrt{2385} * \sqrt{((1 + 1.05^2)/(2 * 1.05))} = 29.32$
4.	Площадь земельного участка согласно сведениям Единого государственного реестра недвижимости ($P_{\text{кад}}$), м ²	2385
5.	Оценка расхождения P и $P_{\text{кад}}$ ($P - P_{\text{кад}}$), м ²	0 кв.м
6.	Предельные минимальный и максимальный размеры земельного участка ($P_{\text{мин}}$ и $P_{\text{макс}}$), м ²	600 2000
7.	Вид (виды) разрешенного использования	–
7.1	Дополнительные сведения об использовании земельного участка	–
8.	Кадастровый или иной государственный учетный номер (инвентарный) здания, сооружения, объекта незавершенного строительства, расположенного на земельном участке	–
9.	Сведения о земельных участках (землях общего пользования, территории общего пользования),	Земли общего пользования

	посредством которых обеспечивается доступ	
10.	Иные сведения	–
4. Пояснения к сведениям об уточняемом земельном участке с кадастровым номером: <u>29:16:204601:10</u>		
1.	–	

Сведения об уточняемых земельных участках

1. Сведения о характерных точках границ уточняемого земельного участка с кадастровым номером 29:16:204601:16

Система координат МСК-29, зона 2, 6 градусная

Зона № 2

Обозначение характерных точек границ	Координаты, м				Метод определения координат	Формулы, примененные для расчета средней квадратической погрешности определения координат характерных точек границ (Mt), с подставленными в такие формулы значениями и итоговые (вычисленные) значения Mt, м	Описание закрепления точки
	содержатся в Едином государственном реестре недвижимости		определены в результате выполнения комплексных кадастровых работ				
	X	Y	X	Y			
1	2	3	4	5	6	7	8
45	642289.64	2520090.2 4	642289.6 4	2520090. 24	Метод спутников ых геодезичес ких измерений (определен ий)	$Mt = \sqrt{(0.07^2 + 0.07^2)} = 0.10$	—
46	642289.92	2520095.6 1	642289.9 2	2520095. 61	Метод спутников ых геодезичес ких измерений (определен ий)	$Mt = \sqrt{(0.07^2 + 0.07^2)} = 0.10$	—
47	642287.98	2520095.8 7	642287.9 8	2520095. 87	Метод спутников ых геодезичес ких измерений (определен ий)	$Mt = \sqrt{(0.07^2 + 0.07^2)} = 0.10$	—
48	642276.67	2520096.0 8	642276.6 7	2520096. 08	Метод спутников	$Mt = \sqrt{(0.07^2 + 0.07^2)}$	—

					ых геодезичес ких измерений (определен ий))=0.10	
49	642269.34	2520096.6 2	642269.3 4	2520096. 62	Метод спутников ых геодезичес ких измерений (определен ий)	$Mt=\sqrt{(0.07^2+0.07^2)}$)=0.10	—
50	642265.61	2520097.5 9	642265.6 1	2520097. 59	Метод спутников ых геодезичес ких измерений (определен ий)	$Mt=\sqrt{(0.07^2+0.07^2)}$)=0.10	—
51	642248.03	2520103.6 6	642248.0 3	2520103. 66	Метод спутников ых геодезичес ких измерений (определен ий)	$Mt=\sqrt{(0.07^2+0.07^2)}$)=0.10	—
52	642223.21	2520113.7 9	642223.2 1	2520113. 79	Метод спутников ых геодезичес ких измерений (определен ий)	$Mt=\sqrt{(0.07^2+0.07^2)}$)=0.10	—
53	642192.76	2520119.0 7	642192.7 6	2520119. 07	Метод спутников ых геодезичес ких измерений (определен ий)	$Mt=\sqrt{(0.07^2+0.07^2)}$)=0.10	—
54	642191.33	2520108.0	642191.5	2520109.	Метод	$Mt=\sqrt{(0.07^2+0.07^2)}$	—

		9	7	00	спутниковых геодезических измерений (определений))=0.10	
55	642221.44	2520104.71	642197.65	2520107.89	Метод спутниковых геодезических измерений (определений)	$Mt=\sqrt{(0.07^2+0.07^2)}$)=0.10	–
56	642221.18	2520102.18	642221.26	2520103.60	Метод спутниковых геодезических измерений (определений)	$Mt=\sqrt{(0.07^2+0.07^2)}$)=0.10	–
н57У	–	–	642220.72	2520101.17	Метод спутниковых геодезических измерений (определений)	$Mt=\sqrt{(0.07^2+0.07^2)}$)=0.10	–
58	642271.67	2520089.64	642271.67	2520089.64	Метод спутниковых геодезических измерений (определений)	$Mt=\sqrt{(0.07^2+0.07^2)}$)=0.10	–
45	642289.64	2520090.24	642289.64	2520090.24	Метод спутниковых геодезических измерений (определений)	$Mt=\sqrt{(0.07^2+0.07^2)}$)=0.10	–

2. Сведения о частях границ уточняемого земельного участка с кадастровым номером 29:16:204601:16

Обозначение части границ		Горизонтальное проложение (S), м	Описание прохождения части границ	Сведения о согласовании местоположения границ (согласовано/спорное)
от т.	до т.			
1	2	3	4	5
45	46	5.38	–	Согласовано
46	47	1.96	–	Согласовано
47	48	11.31	–	Согласовано
48	49	7.35	–	Согласовано
49	50	3.85	–	Согласовано
50	51	18.60	–	Согласовано
51	52	26.81	–	Согласовано
52	53	30.90	–	Согласовано
53	54	10.14	–	Согласовано
54	55	6.18	–	Согласовано
55	56	24.00	–	Согласовано
56	н57У	2.49	–	Согласовано
н57У	58	52.24	–	Согласовано
58	45	17.98	–	Согласовано

3. Сведения о характеристиках уточняемого земельного участка с кадастровым номером 29:16:204601:16

№ п/п	Наименование характеристики земельного участка	Значение характеристики
1	2	3
1.	Адрес земельного участка	–
1.1	Сведения о местоположении земельного участка (при отсутствии адреса) в структурированном в соответствии с федеральной информационной адресной системой виде	–
1.2	Дополнительные сведения о местоположении земельного участка	–

2.	Площадь земельного участка \pm величина погрешности определения (вычисления) площади ($P \pm \Delta P$), м ²	884 кв.м \pm 16.05 кв.м
3.	Формула, примененная для вычисления предельной погрешности определения площади земельного участка с подставленными значениями и итоговые (вычисленные) значения (ΔP), м ²	$\Delta P = 2 * 0.20 * \sqrt{884} * \sqrt{((1 + 3.34^2) / (2 * 3.34))} = 16.05$
4.	Площадь земельного участка согласно сведениям Единого государственного реестра недвижимости ($P_{\text{кад}}$), м ²	853
5.	Оценка расхождения P и $P_{\text{кад}}$ ($P - P_{\text{кад}}$), м ²	31 кв.м
6.	Предельные минимальный и максимальный размеры земельного участка ($P_{\text{мин}}$ и $P_{\text{макс}}$), м ²	600 2000
7.	Вид (виды) разрешенного использования	–
7.1	Дополнительные сведения об использовании земельного участка	–
8.	Кадастровый или иной государственный учетный номер (инвентарный) здания, сооружения, объекта незавершенного строительства, расположенного на земельном участке	29:16:204601:111
9.	Сведения о земельных участках (землях общего пользования, территории общего пользования), посредством которых обеспечивается доступ	Земли общего пользования
10.	Иные сведения	–
4. Пояснения к сведениям об уточняемом земельном участке с кадастровым номером: <u>29:16:204601:16</u>		
1.	–	

Сведения об уточняемых земельных участках

1. Сведения о характерных точках границ уточняемого земельного участка с кадастровым номером 29:16:204601:17

Система координат МСК-29, зона 2, 6 градусная

Зона № 2

Обозначение характерных точек границ	Координаты, м				Метод определения координат	Формулы, примененные для расчета средней квадратической погрешности определения координат характерных точек границ (Mt), с подставленными в такие формулы значениями и итоговые (вычисленные) значения Mt, м	Описание закрепления точки
	содержатся в Едином государственном реестре недвижимости		определены в результате выполнения комплексных кадастровых работ				
	X	Y	X	Y			
1	2	3	4	5	6	7	8
н45У	–	–	642289.6 4	2520090. 24	Метод спутников ых геодезичес ких измерений (определен ий)	$Mt = \sqrt{(0.07^2 + 0.07^2)} = 0.10$	–
н58У	–	–	642271.6 7	2520089. 64	Метод спутников ых геодезичес ких измерений (определен ий)	$Mt = \sqrt{(0.07^2 + 0.07^2)} = 0.10$	–
н57У	–	–	642220.7 2	2520101. 17	Метод спутников ых геодезичес ких измерений (определен ий)	$Mt = \sqrt{(0.07^2 + 0.07^2)} = 0.10$	–
н56У	–	–	642221.2 6	2520103. 60	Метод спутников	$Mt = \sqrt{(0.07^2 + 0.07^2)}$	–

					ых геодезичес ких измерений (определен ий))=0.10	
н55У	–	–	642197.6 5	2520107. 89	Метод спутников ых геодезичес ких измерений (определен ий)	$Mt=\sqrt{(0.07^2+0.07^2)}$)=0.10	–
н67У	–	–	642195.5 4	2520096. 31	Метод спутников ых геодезичес ких измерений (определен ий)	$Mt=\sqrt{(0.07^2+0.07^2)}$)=0.10	–
н66У	–	–	642225.9 3	2520091. 33	Метод спутников ых геодезичес ких измерений (определен ий)	$Mt=\sqrt{(0.07^2+0.07^2)}$)=0.10	–
н65У	–	–	642247.8 9	2520085. 80	Метод спутников ых геодезичес ких измерений (определен ий)	$Mt=\sqrt{(0.07^2+0.07^2)}$)=0.10	–
н64У	–	–	642265.5 7	2520081. 53	Метод спутников ых геодезичес ких измерений (определен ий)	$Mt=\sqrt{(0.07^2+0.07^2)}$)=0.10	–
н63У	–	–	642287.5	2520080.	Метод	$Mt=\sqrt{(0.07^2+0.07^2)}$	–

			6	27	спутниковых геодезических измерений (определений))=0.10	
н62У	–	–	642292.24	2520079.54	Метод спутниковых геодезических измерений (определений)	$Mt=\sqrt{(0.07^2+0.07^2)}$)=0.10	–
н317У	–	–	642292.22	2520079.21	Метод спутниковых геодезических измерений (определений)	$Mt=\sqrt{(0.07^2+0.07^2)}$)=0.10	–
н318У	–	–	642292.32	2520079.22	Метод спутниковых геодезических измерений (определений)	$Mt=\sqrt{(0.07^2+0.07^2)}$)=0.10	–
н45У	–	–	642289.64	2520090.24	Метод спутниковых геодезических измерений (определений)	$Mt=\sqrt{(0.07^2+0.07^2)}$)=0.10	–

2. Сведения о частях границ уточняемого земельного участка с кадастровым номером 29:16:204601:17

Обозначение части границ		Горизонтальное проложение (S), м	Описание прохождения части границ	Сведения о согласовании местоположения границ (согласовано/спорное)
от т.	до т.			
1	2	3	4	5

н45У	н58У	17.98	–	Согласовано
н58У	н57У	52.24	–	Согласовано
н57У	н56У	2.49	–	Согласовано
н56У	н55У	24.00	–	Согласовано
н55У	н67У	11.77	–	Согласовано
н67У	н66У	30.80	–	Согласовано
н66У	н65У	22.65	–	Согласовано
н65У	н64У	18.19	–	Согласовано
н64У	н63У	22.03	–	Согласовано
н63У	н62У	4.74	–	Согласовано
н62У	н317У	0.33	–	Согласовано
н317У	н318У	0.10	–	Согласовано
н318У	н45У	11.34	–	Согласовано

3. Сведения о характеристиках уточняемого земельного участка с кадастровым номером 29:16:204601:17

№ п/п	Наименование характеристики земельного участка	Значение характеристики
1	2	3
1.	Адрес земельного участка	–
1.1	Сведения о местоположении земельного участка (при отсутствии адреса) в структурированном в соответствии с федеральной информационной адресной системой виде	–
1.2	Дополнительные сведения о местоположении земельного участка	–
2.	Площадь земельного участка \pm величина погрешности определения (вычисления) площади ($P \pm \Delta P$), м ²	926 кв.м \pm 8.24 кв.м
3.	Формула, примененная для вычисления предельной погрешности определения площади земельного участка с подставленными значениями и итоговые (вычисленные) значения (ΔP), м ²	$\Delta P = 2 * 0.10 * \sqrt{926} * \sqrt{((1 + 3.37^2) / (2 * 3.37))} = 8.24$
4.	Площадь земельного участка согласно сведениям	847

	Единого государственного реестра недвижимости ($P_{\text{кад}}$), м ²	
5.	Оценка расхождения P и $P_{\text{кад}}$ ($P - P_{\text{кад}}$), м ²	79 кв.м
6.	Предельные минимальный и максимальный размеры земельного участка ($P_{\text{мин}}$ и $P_{\text{макс}}$), м ²	600 2000
7.	Вид (виды) разрешенного использования	–
7.1	Дополнительные сведения об использовании земельного участка	–
8.	Кадастровый или иной государственный учетный номер (инвентарный) здания, сооружения, объекта незавершенного строительства, расположенного на земельном участке	29:16:204601:111
9.	Сведения о земельных участках (землях общего пользования, территории общего пользования), посредством которых обеспечивается доступ	Земли общего пользования
10.	Иные сведения	–
4. Пояснения к сведениям об уточняемом земельном участке с кадастровым номером: <u>29:16:204601:17</u>		
1.	–	

Сведения об уточняемых земельных участках

1. Сведения о характерных точках границ уточняемого земельного участка с кадастровым номером 29:16:204601:18

Система координат МСК-29, зона 2, 6 градусная

Зона № 2

Обозначение характерных точек границ	Координаты, м				Метод определения координат	Формулы, примененные для расчета средней квадратической погрешности определения координат характерных точек границ (Mt), с подставленными в такие формулы значениями и итоговые (вычисленные) значения Mt, м	Описание закрепления точки
	содержатся в Едином государственном реестре недвижимости		определены в результате выполнения комплексных кадастровых работ				
	X	Y	X	Y			
1	2	3	4	5	6	7	8
59	642286.80	2520052.4 2	642286.8 0	2520052. 42	Метод спутников ых геодезичес ких измерений (определен ий)	$Mt = \sqrt{(0.07^2 + 0.07^2)} = 0.10$	—
н60У	—	—	642290.5 9	2520067. 66	Метод спутников ых геодезичес ких измерений (определен ий)	$Mt = \sqrt{(0.07^2 + 0.07^2)} = 0.10$	—
н61У	—	—	642291.5 9	2520067. 56	Метод спутников ых геодезичес ких измерений (определен ий)	$Mt = \sqrt{(0.07^2 + 0.07^2)} = 0.10$	—
62	642292.78	2520080.0 0	642292.2 4	2520079. 54	Метод спутников	$Mt = \sqrt{(0.07^2 + 0.07^2)} = 0.10$	—

					ых геодезичес ких измерений (определен ий))=0.10	
63	642287.88	2520080.0 2	642287.5 6	2520080. 27	Метод спутников ых геодезичес ких измерений (определен ий)	$Mt=\sqrt{(0.07^2+0.07^2)}$)=0.10	–
64	642271.77	2520081.0 8	642265.5 7	2520081. 53	Метод спутников ых геодезичес ких измерений (определен ий)	$Mt=\sqrt{(0.07^2+0.07^2)}$)=0.10	–
65	642252.37	2520083.3 2	642247.8 9	2520085. 80	Метод спутников ых геодезичес ких измерений (определен ий)	$Mt=\sqrt{(0.07^2+0.07^2)}$)=0.10	–
66	642247.89	2520085.8 0	642225.9 3	2520091. 33	Метод спутников ых геодезичес ких измерений (определен ий)	$Mt=\sqrt{(0.07^2+0.07^2)}$)=0.10	–
67	642219.76	2520092.3 4	642195.5 4	2520096. 31	Метод спутников ых геодезичес ких измерений (определен ий)	$Mt=\sqrt{(0.07^2+0.07^2)}$)=0.10	–
68	642189.69	2520095.6	642184.2	2520098.	Метод	$Mt=\sqrt{(0.07^2+0.07^2)}$	–

		9	8	16	спутниковых геодезических измерений (определений))=0.10	
69	642149.86	2520100.81	642141.50	2520100.99	Метод спутниковых геодезических измерений (определений)	$Mt=\sqrt{(0.07^2+0.07^2)}$)=0.10	—
70	642149.98	2520078.27	642147.64	2520078.60	Метод спутниковых геодезических измерений (определений)	$Mt=\sqrt{(0.07^2+0.07^2)}$)=0.10	—
71	642242.49	2520065.75	642234.00	2520066.90	Метод спутниковых геодезических измерений (определений)	$Mt=\sqrt{(0.07^2+0.07^2)}$)=0.10	—
72	642262.15	2520050.91	642242.49	2520065.75	Метод спутниковых геодезических измерений (определений)	$Mt=\sqrt{(0.07^2+0.07^2)}$)=0.10	—
73	642278.54	2520047.22	642249.69	2520061.35	Метод спутниковых геодезических измерений (определений)	$Mt=\sqrt{(0.07^2+0.07^2)}$)=0.10	—

59	642286.80	2520052.4 2	642286.8 0	2520052. 42	Метод спутниковых геодезических измерений (определенный)	$M_t = \sqrt{(0.07^2 + 0.07^2)} = 0.10$	–
----	-----------	----------------	---------------	----------------	--	---	---

2. Сведения о частях границ уточняемого земельного участка с кадастровым номером 29:16:204601:18

Обозначение части границ		Горизонтальное проложение (S), м	Описание прохождения части границ	Сведения о согласовании местоположения границ (согласовано/спорное)
от т.	до т.			
1	2	3	4	5
59	н60У	15.70	–	Согласовано
н60У	н61У	1.00	–	Согласовано
н61У	62	12.00	–	Согласовано
62	63	4.74	–	Согласовано
63	64	22.03	–	Согласовано
64	65	18.19	–	Согласовано
65	66	22.65	–	Согласовано
66	67	30.80	–	Согласовано
67	68	11.41	–	Согласовано
68	69	42.87	–	Согласовано
69	70	23.22	–	Согласовано
70	71	87.15	–	Согласовано
71	72	8.57	–	Согласовано
72	73	8.44	–	Согласовано
73	59	38.17	–	Согласовано

3. Сведения о характеристиках уточняемого земельного участка с кадастровым номером 29:16:204601:18

№ п/п	Наименование характеристики земельного участка	Значение характеристики
-------	--	-------------------------

1	2	3
1.	Адрес земельного участка	–
1.1	Сведения о местоположении земельного участка (при отсутствии адреса) в структурированном в соответствии с федеральной информационной адресной системой виде	–
1.2	Дополнительные сведения о местоположении земельного участка	–
2.	Площадь земельного участка \pm величина погрешности определения (вычисления) площади ($P \pm \Delta P$), м ²	3474 кв.м \pm 30.84 кв.м
3.	Формула, примененная для вычисления предельной погрешности определения площади земельного участка с подставленными значениями и итоговые (вычисленные) значения (ΔP), м ²	$\Delta P = 2 * 0.20 * \sqrt{3474 * \sqrt{(1 + 3.10^2)/(2 * 3.10)}} = 30.84$
4.	Площадь земельного участка согласно сведениям Единого государственного реестра недвижимости ($P_{\text{кад}}$), м ²	3478
5.	Оценка расхождения P и $P_{\text{кад}}$ ($P - P_{\text{кад}}$), м ²	4 кв.м
6.	Предельные минимальный и максимальный размеры земельного участка ($P_{\text{мин}}$ и $P_{\text{макс}}$), м ²	600 2000
7.	Вид (виды) разрешенного использования	–
7.1	Дополнительные сведения об использовании земельного участка	–
8.	Кадастровый или иной государственный учетный номер (инвентарный) здания, сооружения, объекта незавершенного строительства, расположенного на земельном участке	29:16:204601:118
9.	Сведения о земельных участках (землях общего пользования, территории общего пользования), посредством которых обеспечивается доступ	Земли общего пользования
10.	Иные сведения	–
4. Пояснения к сведениям об уточняемом земельном участке с кадастровым номером: <u>29:16:204601:18</u>		
1.	–	

Сведения об уточняемых земельных участках

1. Сведения о характерных точках границ уточняемого земельного участка с кадастровым номером 29:16:204601:19

Система координат МСК-29, зона 2, 6 градусная

Зона № 2

Обозначение характерных точек границ	Координаты, м				Метод определения координат	Формулы, примененные для расчета средней квадратической погрешности определения координат характерных точек границ (Mt), с подставленными в такие формулы значениями и итоговые (вычисленные) значения Mt, м	Описание закрепления точки
	содержатся в Едином государственном реестре недвижимости		определены в результате выполнения комплексных кадастровых работ				
	X	Y	X	Y			
1	2	3	4	5	6	7	8
74	642278.26	2520042.2 2	642273.7 9	2520021. 43	Метод спутников ых геодезичес ких измерений (определен ий)	$Mt = \sqrt{(0.07^2 + 0.07^2)}$)=0.10	—
75	642227.03	2520048.5 4	642277.9 8	2520042. 36	Метод спутников ых геодезичес ких измерений (определен ий)	$Mt = \sqrt{(0.07^2 + 0.07^2)}$)=0.10	—
н76У	—	—	642230.1 5	2520050. 42	Метод спутников ых геодезичес ких измерений (определен ий)	$Mt = \sqrt{(0.07^2 + 0.07^2)}$)=0.10	—
н77У	—	—	642227.4 4	2520046. 63	Метод спутников	$Mt = \sqrt{(0.07^2 + 0.07^2)}$)=0.10	—

					ых геодезичес ких измерений (определен ий))=0.10	
78	642223.21	2520027.3 4	642223.3 3	2520027. 25	Метод спутников ых геодезичес ких измерений (определен ий)	$Mt=\sqrt{(0.07^2+0.07^2)}$)=0.10	–
н79У	–	–	642236.5 8	2520026. 16	Метод спутников ых геодезичес ких измерений (определен ий)	$Mt=\sqrt{(0.07^2+0.07^2)}$)=0.10	–
н80У	–	–	642242.4 1	2520024. 51	Метод спутников ых геодезичес ких измерений (определен ий)	$Mt=\sqrt{(0.07^2+0.07^2)}$)=0.10	–
81	642274.05	2520019.9 1	642260.6 9	2520024. 23	Метод спутников ых геодезичес ких измерений (определен ий)	$Mt=\sqrt{(0.07^2+0.07^2)}$)=0.10	–
74	642278.26	2520042.2 2	642273.7 9	2520021. 43	Метод спутников ых геодезичес ких измерений (определен ий)	$Mt=\sqrt{(0.07^2+0.07^2)}$)=0.10	–

2. Сведения о частях границ уточняемого земельного участка с кадастровым номером 29:16:204601:19

Обозначение части границ		Горизонтальное проложение (S), м	Описание прохождения части границ	Сведения о согласовании местоположения границ (согласовано/спорное)
от т.	до т.			
1	2	3	4	5
74	75	21.35	–	Согласовано
75	н76У	48.50	–	Согласовано
н76У	н77У	4.66	–	Согласовано
н77У	78	19.81	–	Согласовано
78	н79У	13.29	–	Согласовано
н79У	н80У	6.06	–	Согласовано
н80У	81	18.28	–	Согласовано
81	74	13.40	–	Согласовано

3. Сведения о характеристиках уточняемого земельного участка с кадастровым номером 29:16:204601:19

№ п/п	Наименование характеристики земельного участка	Значение характеристики
1	2	3
1.	Адрес земельного участка	–
1.1	Сведения о местоположении земельного участка (при отсутствии адреса) в структурированном в соответствии с федеральной информационной адресной системой виде	–
1.2	Дополнительные сведения о местоположении земельного участка	–
2.	Площадь земельного участка \pm величина погрешности определения (вычисления) площади ($P \pm \Delta P$), м ²	1122 кв.м \pm 22.11 кв.м
3.	Формула, примененная для вычисления предельной погрешности определения площади земельного участка с подставленными значениями и итоговые (вычисленные) значения (ΔP), м ²	$\Delta P = 2 * 0.30 * \sqrt{1122 * \sqrt{(1 + 1.89^2)/(2 * 1.89)}} = 22.11$
4.	Площадь земельного участка согласно сведениям	1120

	Единого государственного реестра недвижимости ($P_{\text{кад}}$), м ²	
5.	Оценка расхождения P и $P_{\text{кад}}$ ($P - P_{\text{кад}}$), м ²	2 кв.м
6.	Предельные минимальный и максимальный размеры земельного участка ($P_{\text{мин}}$ и $P_{\text{макс}}$), м ²	600 2000
7.	Вид (виды) разрешенного использования	–
7.1	Дополнительные сведения об использовании земельного участка	–
8.	Кадастровый или иной государственный учетный номер (инвентарный) здания, сооружения, объекта незавершенного строительства, расположенного на земельном участке	29:16:204601:91
9.	Сведения о земельных участках (землях общего пользования, территории общего пользования), посредством которых обеспечивается доступ	Земли общего пользования
10.	Иные сведения	–
4. Пояснения к сведениям об уточняемом земельном участке с кадастровым номером: <u>29:16:204601:19</u>		
1.	–	

Сведения об уточняемых земельных участках

1. Сведения о характерных точках границ уточняемого земельного участка с кадастровым номером 29:16:204601:20

Система координат МСК-29, зона 2, 6 градусная

Зона № 2

Обозначение характерных точек границ	Координаты, м				Метод определения координат	Формулы, примененные для расчета средней квадратической погрешности определения координат характерных точек границ (Mt), с подставленными в такие формулы значениями и итоговые (вычисленные) значения Mt, м	Описание закрепления точки
	содержатся в Едином государственном реестре недвижимости		определены в результате выполнения комплексных кадастровых работ				
	X	Y	X	Y			
1	2	3	4	5	6	7	8
82	642152.43	2519976.9 6	642152.4 3	2519976. 96	Метод спутников ых геодезичес ких измерений (определен ий)	$Mt = \sqrt{(0.07^2 + 0.07^2)} = 0.10$	—
83	642225.43	2519981.2 7	642225.4 3	2519981. 27	Метод спутников ых геодезичес ких измерений (определен ий)	$Mt = \sqrt{(0.07^2 + 0.07^2)} = 0.10$	—
84	642270.11	2519979.9 8	642270.1 1	2519979. 98	Метод спутников ых геодезичес ких измерений (определен ий)	$Mt = \sqrt{(0.07^2 + 0.07^2)} = 0.10$	—
85	642270.01	2519999.2 6	642270.0 6	2519998. 31	Метод спутников	$Mt = \sqrt{(0.07^2 + 0.07^2)} = 0.10$	—

					ых геодезичес- ких измерений (определен- ий))=0.10	
86	642232.10	2519997.3 2	642232.1 0	2519997. 32	Метод спутников- ых геодезичес- ких измерений (определен- ий)	$Mt=\sqrt{(0.07^2+0.07^2)}$)=0.10	–
87	642230.24	2519994.3 6	642230.2 4	2519994. 36	Метод спутников- ых геодезичес- ких измерений (определен- ий)	$Mt=\sqrt{(0.07^2+0.07^2)}$)=0.10	–
88	642151.86	2519991.4 5	642151.8 6	2519991. 45	Метод спутников- ых геодезичес- ких измерений (определен- ий)	$Mt=\sqrt{(0.07^2+0.07^2)}$)=0.10	–
82	642152.43	2519976.9 6	642152.4 3	2519976. 96	Метод спутников- ых геодезичес- ких измерений (определен- ий)	$Mt=\sqrt{(0.07^2+0.07^2)}$)=0.10	–

2. Сведения о частях границ уточняемого земельного участка с кадастровым номером 29:16:204601:20

Обозначение части границ		Горизонтальное проложение (S), м	Описание прохождения части границ	Сведения о согласовании местоположения границ (согласовано/спорное)
от т.	до т.			
1	2	3	4	5

82	83	73.13	–	Согласовано
83	84	44.70	–	Согласовано
84	85	18.33	–	Согласовано
85	86	37.97	–	Согласовано
86	87	3.50	–	Согласовано
87	88	78.43	–	Согласовано
88	82	14.50	–	Согласовано

3. Сведения о характеристиках уточняемого земельного участка с кадастровым номером 29:16:204601:20

№ п/п	Наименование характеристики земельного участка	Значение характеристики
1	2	3
1.	Адрес земельного участка	–
1.1	Сведения о местоположении земельного участка (при отсутствии адреса) в структурированном в соответствии с федеральной информационной адресной системой виде	–
1.2	Дополнительные сведения о местоположении земельного участка	–
2.	Площадь земельного участка \pm величина погрешности определения (вычисления) площади ($P \pm \Delta P$), м ²	1752 кв.м \pm 42.47 кв.м
3.	Формула, примененная для вычисления предельной погрешности определения площади земельного участка с подставленными значениями и итоговые (вычисленные) значения (ΔP), м ²	$\Delta P = 2 * 0.30 * \sqrt{1752} * \sqrt{((1 + 5.54^2)/(2 * 5.54))} = 42.47$
4.	Площадь земельного участка согласно сведениям Единого государственного реестра недвижимости ($P_{\text{кад}}$), м ²	1665
5.	Оценка расхождения P и $P_{\text{кад}}$ ($P - P_{\text{кад}}$), м ²	87 кв.м
6.	Предельные минимальный и максимальный размеры земельного участка ($P_{\text{мин}}$ и $P_{\text{макс}}$), м ²	600 2000
7.	Вид (виды) разрешенного использования	–
7.1	Дополнительные сведения об использовании	–

	земельного участка	
8.	Кадастровый или иной государственный учетный номер (инвентарный) здания, сооружения, объекта незавершенного строительства, расположенного на земельном участке	29:16:204601:92
9.	Сведения о земельных участках (землях общего пользования, территории общего пользования), посредством которых обеспечивается доступ	Земли общего пользования
10.	Иные сведения	–
4. Пояснения к сведениям об уточняемом земельном участке с кадастровым номером: <u>29:16:204601:20</u>		
1.	–	

Сведения об уточняемых земельных участках

1. Сведения о характерных точках границ уточняемого земельного участка с кадастровым номером 29:16:204601:22

Система координат МСК-29, зона 2, 6 градусная

Зона № 2

Обозначение характерных точек границ	Координаты, м				Метод определения координат	Формулы, примененные для расчета средней квадратической погрешности определения координат характерных точек границ (Mt), с подставленными в такие формулы значениями и итоговые (вычисленные) значения Mt, м	Описание закрепления точки
	содержатся в Едином государственном реестре недвижимости		определены в результате выполнения комплексных кадастровых работ				
	X	Y	X	Y			
1	2	3	4	5	6	7	8
н90У	–	–	642269.5 8	2519949. 27	Метод спутников ых геодезичес ких измерений (определен ий)	$Mt = \sqrt{(0.07^2 + 0.07^2)}$)=0.10	–
н319У	–	–	642270.0 8	2519968. 91	Метод спутников ых геодезичес ких измерений (определен ий)	$Mt = \sqrt{(0.07^2 + 0.07^2)}$)=0.10	–
н320У	–	–	642252.6 7	2519969. 22	Метод спутников ых геодезичес ких измерений (определен ий)	$Mt = \sqrt{(0.07^2 + 0.07^2)}$)=0.10	–
н321У	–	–	642224.4 9	2519968. 70	Метод спутников	$Mt = \sqrt{(0.07^2 + 0.07^2)}$	–

					ых геодезичес ких измерений (определен ий))=0.10	
н322У	–	–	642224.5 1	2519960. 81	Метод спутников ых геодезичес ких измерений (определен ий)	$Mt=\sqrt{(0.07^2+0.07^2)}$)=0.10	–
н323У	–	–	642220.5 2	2519960. 38	Метод спутников ых геодезичес ких измерений (определен ий)	$Mt=\sqrt{(0.07^2+0.07^2)}$)=0.10	–
н324У	–	–	642216.3 4	2519959. 95	Метод спутников ых геодезичес ких измерений (определен ий)	$Mt=\sqrt{(0.07^2+0.07^2)}$)=0.10	–
н325У	–	–	642212.3 4	2519959. 74	Метод спутников ых геодезичес ких измерений (определен ий)	$Mt=\sqrt{(0.07^2+0.07^2)}$)=0.10	–
н326У	–	–	642208.1 6	2519959. 52	Метод спутников ых геодезичес ких измерений (определен ий)	$Mt=\sqrt{(0.07^2+0.07^2)}$)=0.10	–
н327У	–	–	642203.9	2519959.	Метод	$Mt=\sqrt{(0.07^2+0.07^2)}$	–

			7	28	спутниковых геодезических измерений (определений))=0.10	
н328У	–	–	642198.70	2519959.02	Метод спутниковых геодезических измерений (определений)	$Mt=\sqrt{(0.07^2+0.07^2)}$)=0.10	–
н281У	–	–	642186.41	2519958.42	Метод спутниковых геодезических измерений (определений)	$Mt=\sqrt{(0.07^2+0.07^2)}$)=0.10	–
н280У	–	–	642187.52	2519947.50	Метод спутниковых геодезических измерений (определений)	$Mt=\sqrt{(0.07^2+0.07^2)}$)=0.10	–
н89У	–	–	642206.85	2519947.90	Метод спутниковых геодезических измерений (определений)	$Mt=\sqrt{(0.07^2+0.07^2)}$)=0.10	–
н90У	–	–	642269.58	2519949.27	Метод спутниковых геодезических измерений (определений)	$Mt=\sqrt{(0.07^2+0.07^2)}$)=0.10	–

2. Сведения о частях границ уточняемого земельного участка с кадастровым номером 29:16:204601:22

Обозначение части границ		Горизонтальное проложение (S), м	Описание прохождения части границ	Сведения о согласовании местоположения границ (согласовано/спорное)
от т.	до т.			
1	2	3	4	5
н90У	н319У	19.65	–	Согласовано
н319У	н320У	17.41	–	Согласовано
н320У	н321У	28.18	–	Согласовано
н321У	н322У	7.89	–	Согласовано
н322У	н323У	4.01	–	Согласовано
н323У	н324У	4.20	–	Согласовано
н324У	н325У	4.01	–	Согласовано
н325У	н326У	4.19	–	Согласовано
н326У	н327У	4.20	–	Согласовано
н327У	н328У	5.28	–	Согласовано
н328У	н281У	12.30	–	Согласовано
н281У	н280У	10.98	–	Согласовано
н280У	н89У	19.33	–	Согласовано
н89У	н90У	62.74	–	Согласовано

3. Сведения о характеристиках уточняемого земельного участка с кадастровым номером 29:16:204601:22

№ п/п	Наименование характеристики земельного участка	Значение характеристики
1	2	3
1.	Адрес земельного участка	–
1.1	Сведения о местоположении земельного участка (при отсутствии адреса) в структурированном в соответствии с федеральной информационной адресной системой виде	–
1.2	Дополнительные сведения о местоположении земельного участка	–

2.	Площадь земельного участка \pm величина погрешности определения (вычисления) площади ($P \pm \Delta P$), м ²	1350 кв.м \pm 10.54 кв.м
3.	Формула, примененная для вычисления предельной погрешности определения площади земельного участка с подставленными значениями и итоговые (вычисленные) значения (ΔP), м ²	$\Delta P = 2 * 0.10 * \sqrt{1350} * \sqrt{(1 + 3.85^2)/(2 * 3.85)} = 10.54$
4.	Площадь земельного участка согласно сведениям Единого государственного реестра недвижимости ($P_{\text{кад}}$), м ²	1380
5.	Оценка расхождения P и $P_{\text{кад}}$ ($P - P_{\text{кад}}$), м ²	30 кв.м
6.	Предельные минимальный и максимальный размеры земельного участка ($P_{\text{мин}}$ и $P_{\text{макс}}$), м ²	600 2000
7.	Вид (виды) разрешенного использования	–
7.1	Дополнительные сведения об использовании земельного участка	–
8.	Кадастровый или иной государственный учетный номер (инвентарный) здания, сооружения, объекта незавершенного строительства, расположенного на земельном участке	29:16:204601:131
9.	Сведения о земельных участках (землях общего пользования, территории общего пользования), посредством которых обеспечивается доступ	Земли общего пользования
10.	Иные сведения	–
4. Пояснения к сведениям об уточняемом земельном участке с кадастровым номером: <u>29:16:204601:22</u>		
1.	–	

Сведения об уточняемых земельных участках

1. Сведения о характерных точках границ уточняемого земельного участка с кадастровым номером 29:16:204601:23

Система координат МСК-29, зона 2, 6 градусная

Зона № 2

Обозначение характерных точек границ	Координаты, м				Метод определения координат	Формулы, примененные для расчета средней квадратической погрешности определения координат характерных точек границ (Mt), с подставленными в такие формулы значениями и итоговые (вычисленные) значения Mt, м	Описание закрепления точки
	содержатся в Едином государственном реестре недвижимости		определены в результате выполнения комплексных кадастровых работ				
	X	Y	X	Y			
1	2	3	4	5	6	7	8
89	642207.82	2519948.4 9	642206.8 5	2519947. 90	Метод спутников ых геодезичес ких измерений (определен ий)	$Mt = \sqrt{(0.07^2 + 0.07^2)}$)=0.10	—
90	642269.58	2519949.2 7	642269.5 8	2519949. 27	Метод спутников ых геодезичес ких измерений (определен ий)	$Mt = \sqrt{(0.07^2 + 0.07^2)}$)=0.10	—
91	642269.30	2519936.0 2	642269.3 0	2519936. 02	Метод спутников ых геодезичес ких измерений (определен ий)	$Mt = \sqrt{(0.07^2 + 0.07^2)}$)=0.10	—
92	642207.82	2519935.9 2	642206.7 6	2519936. 89	Метод спутников	$Mt = \sqrt{(0.07^2 + 0.07^2)}$)=0.10	—

					ых геодезичес- ких измерений (определен- ий))=0.10	
89	642207.82	2519948.4 9	642206.8 5	2519947. 90	Метод спутников- ых геодезичес- ких измерений (определен- ий)	$Mt=\sqrt{(0.07^2+0.07^2)}$)=0.10	–

2. Сведения о частях границ уточняемого земельного участка с кадастровым номером 29:16:204601:23

Обозначение части границ		Горизонтальное проложение (S), м	Описание прохождения части границ	Сведения о согласовании местоположения границ (согласовано/спорное)
от т.	до т.			
1	2	3	4	5
89	90	62.74	–	Согласовано
90	91	13.25	–	Согласовано
91	92	62.55	–	Согласовано
92	89	11.01	–	Согласовано

3. Сведения о характеристиках уточняемого земельного участка с кадастровым номером 29:16:204601:23

№ п/п	Наименование характеристики земельного участка	Значение характеристики
1	2	3
1.	Адрес земельного участка	–
1.1	Сведения о местоположении земельного участка (при отсутствии адреса) в структурированном в соответствии с федеральной информационной адресной системой виде	–
1.2	Дополнительные сведения о местоположении земельного участка	–
2.	Площадь земельного участка \pm величина погрешности определения (вычисления) площади (Р	760 кв.м \pm 26.02 кв.м

	$\pm \Delta P$), м ²	
3.	Формула, примененная для вычисления предельной погрешности определения площади земельного участка с подставленными значениями и итоговые (вычисленные) значения (ΔP), м ²	$\Delta P = 2 * 0.30 * \sqrt{760} * \sqrt{((1 + 4.74^2) / (2 * 4.74))} = 26.02$
4.	Площадь земельного участка согласно сведениям Единого государственного реестра недвижимости ($P_{\text{кад}}$), м ²	760
5.	Оценка расхождения P и $P_{\text{кад}}$ ($P - P_{\text{кад}}$), м ²	0 кв.м
6.	Предельные минимальный и максимальный размеры земельного участка ($P_{\text{мин}}$ и $P_{\text{макс}}$), м ²	600 2000
7.	Вид (виды) разрешенного использования	–
7.1	Дополнительные сведения об использовании земельного участка	–
8.	Кадастровый или иной государственный учетный номер (инвентарный) здания, сооружения, объекта незавершенного строительства, расположенного на земельном участке	29:16:204601:272
9.	Сведения о земельных участках (землях общего пользования, территории общего пользования), посредством которых обеспечивается доступ	Земли общего пользования
10.	Иные сведения	–
4. Пояснения к сведениям об уточняемом земельном участке с кадастровым номером: <u>29:16:204601:23</u>		
1.	–	

Сведения об уточняемых земельных участках

1. Сведения о характерных точках границ уточняемого земельного участка с кадастровым номером 29:16:204601:25

Система координат МСК-29, зона 2, 6 градусная

Зона № 2

Обозначение характерных точек границ	Координаты, м				Метод определения координат	Формулы, примененные для расчета средней квадратической погрешности определения координат характерных точек границ (Mt), с подставленными в такие формулы значениями и итоговые (вычисленные) значения Mt, м	Описание закрепления точки
	содержатся в Едином государственном реестре недвижимости		определены в результате выполнения комплексных кадастровых работ				
	X	Y	X	Y			
1	2	3	4	5	6	7	8
93	642342.72	2519890.8 2	642342.1 9	2519889. 78	Метод спутников ых геодезичес ких измерений (определен ий)	$Mt = \sqrt{(0.07^2 + 0.07^2)}$)=0.10	–
94	642353.73	2519929.5 6	–	–	Метод спутников ых геодезичес ких измерений (определен ий)	$Mt = \sqrt{(0.07^2 + 0.07^2)}$)=0.10	–
95	642353.48	2519929.7 1	642353.4 8	2519929. 71	Метод спутников ых геодезичес ких измерений (определен ий)	$Mt = \sqrt{(0.07^2 + 0.07^2)}$)=0.10	–
96	642345.86	2519932.1 0	642345.8 6	2519932. 10	Метод спутников	$Mt = \sqrt{(0.07^2 + 0.07^2)}$)=0.10	–

					ых геодезичес ких измерений (определен ий))=0.10	
97	642336.18	2519933.8 6	642336.1 8	2519933. 86	Метод спутников ых геодезичес ких измерений (определен ий)	$Mt=\sqrt{(0.07^2+0.07^2)}$)=0.10	–
98	642321.63	2519935.7 8	642321.6 3	2519935. 78	Метод спутников ых геодезичес ких измерений (определен ий)	$Mt=\sqrt{(0.07^2+0.07^2)}$)=0.10	–
99	642313.04	2519936.1 1	642313.0 4	2519936. 11	Метод спутников ых геодезичес ких измерений (определен ий)	$Mt=\sqrt{(0.07^2+0.07^2)}$)=0.10	–
100	642306.02	2519936.9 9	642306.0 2	2519936. 99	Метод спутников ых геодезичес ких измерений (определен ий)	$Mt=\sqrt{(0.07^2+0.07^2)}$)=0.10	–
101	642305.68	2519930.9 1	642305.6 8	2519930. 91	Метод спутников ых геодезичес ких измерений (определен ий)	$Mt=\sqrt{(0.07^2+0.07^2)}$)=0.10	–
102	642302.12	2519919.5	642303.7	2519917.	Метод	$Mt=\sqrt{(0.07^2+0.07^2)}$	–

		3	9	77	спутниковых геодезических измерений (определений))=0.10	
93	642342.72	2519890.82	642342.19	2519889.78	Метод спутниковых геодезических измерений (определений)	$Mt=\sqrt{(0.07^2+0.07^2)}$)=0.10	–

2. Сведения о частях границ уточняемого земельного участка с кадастровым номером 29:16:204601:25

Обозначение части границ		Горизонтальное проложение (S), м	Описание прохождения части границ	Сведения о согласовании местоположения границ (согласовано/спорное)
от т.	до т.			
1	2	3	4	5
93	95	41.50	–	Согласовано
95	96	7.99	–	Согласовано
96	97	9.84	–	Согласовано
97	98	14.68	–	Согласовано
98	99	8.60	–	Согласовано
99	100	7.07	–	Согласовано
100	101	6.09	–	Согласовано
101	102	13.28	–	Согласовано
102	93	47.52	–	Согласовано

3. Сведения о характеристиках уточняемого земельного участка с кадастровым номером 29:16:204601:25

№ п/п	Наименование характеристики земельного участка	Значение характеристики
1	2	3
1.	Адрес земельного участка	–

1.1	Сведения о местоположении земельного участка (при отсутствии адреса) в структурированном в соответствии с федеральной информационной адресной системой виде	–
1.2	Дополнительные сведения о местоположении земельного участка	–
2.	Площадь земельного участка \pm величина погрешности определения (вычисления) площади ($P \pm \Delta P$), м ²	1429 кв.м \pm 22.70 кв.м
3.	Формула, примененная для вычисления предельной погрешности определения площади земельного участка с подставленными значениями и итоговые (вычисленные) значения (ΔP), м ²	$\Delta P = 2 * 0.30 * \sqrt{1429} * \sqrt{((1 + 1.05^2)/(2 * 1.05))} = 22.70$
4.	Площадь земельного участка согласно сведениям Единого государственного реестра недвижимости ($P_{\text{кад}}$), м ²	1392
5.	Оценка расхождения P и $P_{\text{кад}}$ ($P - P_{\text{кад}}$), м ²	37 кв.м
6.	Предельные минимальный и максимальный размеры земельного участка ($P_{\text{мин}}$ и $P_{\text{макс}}$), м ²	600 2000
7.	Вид (виды) разрешенного использования	–
7.1	Дополнительные сведения об использовании земельного участка	–
8.	Кадастровый или иной государственный учетный номер (инвентарный) здания, сооружения, объекта незавершенного строительства, расположенного на земельном участке	29:16:204601:98
9.	Сведения о земельных участках (землях общего пользования, территории общего пользования), посредством которых обеспечивается доступ	Земли общего пользования
10.	Иные сведения	–
4. Пояснения к сведениям об уточняемом земельном участке с кадастровым номером: 29:16:204601:25		
1.	–	

Сведения об уточняемых земельных участках

1. Сведения о характерных точках границ уточняемого земельного участка с кадастровым номером 29:16:204601:26

Система координат МСК-29, зона 2, 6 градусная

Зона № 2

Обозначение характерных точек границ	Координаты, м				Метод определения координат	Формулы, примененные для расчета средней квадратической погрешности определения координат характерных точек границ (Mt), с подставленными в такие формулы значениями и итоговые (вычисленные) значения Mt, м	Описание закрепления точки
	содержатся в Едином государственном реестре недвижимости		определены в результате выполнения комплексных кадастровых работ				
	X	Y	X	Y			
1	2	3	4	5	6	7	8
9	642360.20	2520021.1 2	642360.2 0	2520021. 12	Метод спутников ых геодезичес ких измерений (определен ий)	$Mt = \sqrt{(0.07^2 + 0.07^2)}$)=0.10	—
10	642321.86	2520035.7 5	642321.8 6	2520035. 75	Метод спутников ых геодезичес ких измерений (определен ий)	$Mt = \sqrt{(0.07^2 + 0.07^2)}$)=0.10	—
1	642301.37	2520039.5 0	642301.3 7	2520039. 50	Метод спутников ых геодезичес ких измерений (определен ий)	$Mt = \sqrt{(0.07^2 + 0.07^2)}$)=0.10	—
103	642302.17	2520043.8 3	642302.1 7	2520043. 83	Метод спутников	$Mt = \sqrt{(0.07^2 + 0.07^2)}$	—

					ых геодезичес ких измерений (определен ий))=0.10	
104	642306.79	2520061.7 5	642306.7 9	2520061. 75	Метод спутников ых геодезичес ких измерений (определен ий)	$Mt=\sqrt{(0.07^2+0.07^2)}$)=0.10	—
105	642327.88	2520061.6 9	642327.8 8	2520061. 69	Метод спутников ых геодезичес ких измерений (определен ий)	$Mt=\sqrt{(0.07^2+0.07^2)}$)=0.10	—
106	642331.11	2520060.9 3	642331.1 1	2520060. 93	Метод спутников ых геодезичес ких измерений (определен ий)	$Mt=\sqrt{(0.07^2+0.07^2)}$)=0.10	—
107	642371.40	2520042.7 1	642371.4 0	2520042. 71	Метод спутников ых геодезичес ких измерений (определен ий)	$Mt=\sqrt{(0.07^2+0.07^2)}$)=0.10	—
108	642369.95	2520038.8 6	642369.9 5	2520038. 86	Метод спутников ых геодезичес ких измерений (определен ий)	$Mt=\sqrt{(0.07^2+0.07^2)}$)=0.10	—
109	642366.26	2520040.1	642366.2	2520040.	Метод	$Mt=\sqrt{(0.07^2+0.07^2)}$	—

		5	6	15	спутниковых геодезических измерений (определений))=0.10	
9	642360.20	2520021.12	642360.20	2520021.12	Метод спутниковых геодезических измерений (определений)	$Mt=\sqrt{(0.07^2+0.07^2)}$)=0.10	–

2. Сведения о частях границ уточняемого земельного участка с кадастровым номером 29:16:204601:26

Обозначение части границ		Горизонтальное проложение (S), м	Описание прохождения части границ	Сведения о согласовании местоположения границ (согласовано/спорное)
от т.	до т.			
1	2	3	4	5
9	10	41.04	–	Согласовано
10	1	20.83	–	Согласовано
1	103	4.40	–	Согласовано
103	104	18.51	–	Согласовано
104	105	21.09	–	Согласовано
105	106	3.32	–	Согласовано
106	107	44.22	–	Согласовано
107	108	4.11	–	Согласовано
108	109	3.91	–	Согласовано
109	9	19.97	–	Согласовано

3. Сведения о характеристиках уточняемого земельного участка с кадастровым номером 29:16:204601:26

№ п/п	Наименование характеристики земельного участка	Значение характеристики
1	2	3

1.	Адрес земельного участка	–
1.1	Сведения о местоположении земельного участка (при отсутствии адреса) в структурированном в соответствии с федеральной информационной адресной системой виде	–
1.2	Дополнительные сведения о местоположении земельного участка	–
2.	Площадь земельного участка \pm величина погрешности определения (вычисления) площади ($P \pm \Delta P$), м ²	1613 кв.м \pm 25.85 кв.м
3.	Формула, примененная для вычисления предельной погрешности определения площади земельного участка с подставленными значениями и итоговые (вычисленные) значения (ΔP), м ²	$\Delta P = 2 * 0.30 * \sqrt{1613 * \sqrt{(1 + 1.72^2)/(2 * 1.72)}} = 25.85$
4.	Площадь земельного участка согласно сведениям Единого государственного реестра недвижимости ($P_{\text{кад}}$), м ²	1588
5.	Оценка расхождения P и $P_{\text{кад}}$ ($P - P_{\text{кад}}$), м ²	25 кв.м
6.	Предельные минимальный и максимальный размеры земельного участка ($P_{\text{мин}}$ и $P_{\text{макс}}$), м ²	600 2000
7.	Вид (виды) разрешенного использования	–
7.1	Дополнительные сведения об использовании земельного участка	–
8.	Кадастровый или иной государственный учетный номер (инвентарный) здания, сооружения, объекта незавершенного строительства, расположенного на земельном участке	–
9.	Сведения о земельных участках (землях общего пользования, территории общего пользования), посредством которых обеспечивается доступ	Земли общего пользования
10.	Иные сведения	–
4. Пояснения к сведениям об уточняемом земельном участке с кадастровым номером: <u>29:16:204601:26</u>		
1.	–	–

Сведения об уточняемых земельных участках

1. Сведения о характерных точках границ уточняемого земельного участка с кадастровым номером 29:16:204601:28

Система координат МСК-29, зона 2, 6 градусная

Зона № 2

Обозначение характерных точек границ	Координаты, м				Метод определения координат	Формулы, примененные для расчета средней квадратической погрешности определения координат характерных точек границ (Mt), с подставленными в такие формулы значениями и итоговые (вычисленные) значения Mt, м	Описание закрепления точки
	содержатся в Едином государственном реестре недвижимости		определены в результате выполнения комплексных кадастровых работ				
	X	Y	X	Y			
1	2	3	4	5	6	7	8
110	642375.04	2520148.2 6	642375.8 3	2520147. 86	Метод спутников ых геодезичес ких измерений (определен ий)	$Mt = \sqrt{(0.07^2 + 0.07^2)}$)=0.10	—
111	642362.94	2520164.3 0	642362.9 4	2520164. 30	Метод спутников ых геодезичес ких измерений (определен ий)	$Mt = \sqrt{(0.07^2 + 0.07^2)}$)=0.10	—
112	642358.25	2520162.4 2	642358.2 5	2520162. 42	Метод спутников ых геодезичес ких измерений (определен ий)	$Mt = \sqrt{(0.07^2 + 0.07^2)}$)=0.10	—
113	642356.89	2520162.4 4	642356.8 9	2520162. 44	Метод спутников	$Mt = \sqrt{(0.07^2 + 0.07^2)}$)=0.10	—

					ых геодезичес ких измерений (определен ий))=0.10	
114	642356.68	2520157.0 5	642356.6 4	2520156. 87	Метод спутников ых геодезичес ких измерений (определен ий)	$Mt=\sqrt{(0.07^2+0.07^2)}$)=0.10	–
115	642321.72	2520157.7 6	642321.7 2	2520157. 76	Метод спутников ых геодезичес ких измерений (определен ий)	$Mt=\sqrt{(0.07^2+0.07^2)}$)=0.10	–
116	642321.62	2520160.8 5	642321.6 2	2520160. 85	Метод спутников ых геодезичес ких измерений (определен ий)	$Mt=\sqrt{(0.07^2+0.07^2)}$)=0.10	–
117	642320.23	2520160.7 4	–	–	Метод спутников ых геодезичес ких измерений (определен ий)	$Mt=\sqrt{(0.07^2+0.07^2)}$)=0.10	–
118	642298.94	2520159.8 4	642298.9 4	2520159. 84	Метод спутников ых геодезичес ких измерений (определен ий)	$Mt=\sqrt{(0.07^2+0.07^2)}$)=0.10	–
119	642298.44	2520149.5	642298.5	2520150.	Метод	$Mt=\sqrt{(0.07^2+0.07^2)}$	–

		6	6	23	спутниковых геодезических измерений (определений))=0.10	
120	642304.06	2520149.55	642328.80	2520148.91	Метод спутниковых геодезических измерений (определений)	$Mt=\sqrt{(0.07^2+0.07^2)}$)=0.10	–
121	642321.33	2520150.00	–	–	Метод спутниковых геодезических измерений (определений)	$Mt=\sqrt{(0.07^2+0.07^2)}$)=0.10	–
122	642324.44	2520150.06	–	–	Метод спутниковых геодезических измерений (определений)	$Mt=\sqrt{(0.07^2+0.07^2)}$)=0.10	–
123	642328.97	2520146.56	642328.97	2520146.56	Метод спутниковых геодезических измерений (определений)	$Mt=\sqrt{(0.07^2+0.07^2)}$)=0.10	–
124	642337.59	2520146.97	642337.59	2520146.97	Метод спутниковых геодезических измерений (определений)	$Mt=\sqrt{(0.07^2+0.07^2)}$)=0.10	–

125	642341.87	2520146.94	642341.87	2520146.94	Метод спутниковых геодезических измерений (определений)	$Mt=\sqrt{(0.07^2+0.07^2)}=0.10$	—
126	642341.82	2520143.68	642341.82	2520143.68	Метод спутниковых геодезических измерений (определений)	$Mt=\sqrt{(0.07^2+0.07^2)}=0.10$	—
127	642369.28	2520143.78	642369.28	2520143.78	Метод спутниковых геодезических измерений (определений)	$Mt=\sqrt{(0.07^2+0.07^2)}=0.10$	—
128	642373.98	2520147.48	642373.98	2520147.48	Метод спутниковых геодезических измерений (определений)	$Mt=\sqrt{(0.07^2+0.07^2)}=0.10$	—
110	642375.04	2520148.26	642375.04	2520148.26	Метод спутниковых геодезических измерений (определений)	$Mt=\sqrt{(0.07^2+0.07^2)}=0.10$	—

2. Сведения о частях границ уточняемого земельного участка с кадастровым номером 29:16:204601:28

Обозначение части границ		Горизонтальное проложение (S), м	Описание прохождения части границ	Сведения о согласовании местоположения границ (согласовано/спорное)
от т.	до т.			

1	2	3	4	5
110	111	20.89	–	Согласовано
111	112	5.05	–	Согласовано
112	113	1.36	–	Согласовано
113	114	5.58	–	Согласовано
114	115	34.93	–	Согласовано
115	116	3.09	–	Согласовано
116	118	22.70	–	Согласовано
118	119	9.62	–	Согласовано
119	120	30.27	–	Согласовано
120	123	2.36	–	Согласовано
123	124	8.63	–	Согласовано
124	125	4.28	–	Согласовано
125	126	3.26	–	Согласовано
126	127	27.46	–	Согласовано
127	128	5.98	–	Согласовано
128	110	1.89	–	Согласовано

3. Сведения о характеристиках уточняемого земельного участка с кадастровым номером 29:16:204601:28

№ п/п	Наименование характеристики земельного участка	Значение характеристики
1	2	3
1.	Адрес земельного участка	–
1.1	Сведения о местоположении земельного участка (при отсутствии адреса) в структурированном в соответствии с федеральной информационной адресной системой виде	–
1.2	Дополнительные сведения о местоположении земельного участка	–
2.	Площадь земельного участка ± величина погрешности определения (вычисления) площади (Р	904 кв.м ± 17.05 кв.м

	$\pm \Delta P$), м ²	
3.	Формула, примененная для вычисления предельной погрешности определения площади земельного участка с подставленными значениями и итоговые (вычисленные) значения (ΔP), м ²	$\Delta P = 2 * 0.20 * \sqrt{904} * \sqrt{((1 + 3.75^2)/(2 * 3.75))} = 17.05$
4.	Площадь земельного участка согласно сведениям Единого государственного реестра недвижимости ($P_{\text{кад}}$), м ²	903
5.	Оценка расхождения P и $P_{\text{кад}}$ ($P - P_{\text{кад}}$), м ²	1 кв.м
6.	Предельные минимальный и максимальный размеры земельного участка ($P_{\text{мин}}$ и $P_{\text{макс}}$), м ²	600 2000
7.	Вид (виды) разрешенного использования	–
7.1	Дополнительные сведения об использовании земельного участка	–
8.	Кадастровый или иной государственный учетный номер (инвентарный) здания, сооружения, объекта незавершенного строительства, расположенного на земельном участке	–
9.	Сведения о земельных участках (землях общего пользования, территории общего пользования), посредством которых обеспечивается доступ	Земли общего пользования
10.	Иные сведения	–
4. Пояснения к сведениям об уточняемом земельном участке с кадастровым номером: <u>29:16:204601:28</u>		
1.	–	

Сведения об уточняемых земельных участках

1. Сведения о характерных точках границ уточняемого земельного участка с кадастровым номером 29:16:204601:29

Система координат МСК-29, зона 2, 6 градусная

Зона № 2

Обозначение характерных точек границ	Координаты, м				Метод определения координат	Формулы, примененные для расчета средней квадратической погрешности определения координат характерных точек границ (Mt), с подставленными в такие формулы значениями и итоговые (вычисленные) значения Mt, м	Описание закрепления точки
	содержатся в Едином государственном реестре недвижимости		определены в результате выполнения комплексных кадастровых работ				
	X	Y	X	Y			
1	2	3	4	5	6	7	8
129	642415.71	2520187.6 0	642416.6 2	2520187. 20	Метод спутников ых геодезичес ких измерений (определен ий)	$Mt = \sqrt{(0.07^2 + 0.07^2)}$)=0.10	—
130	642396.33	2520182.4 4	642395.9 8	2520180. 43	Метод спутников ых геодезичес ких измерений (определен ий)	$Mt = \sqrt{(0.07^2 + 0.07^2)}$)=0.10	—
131	642417.27	2520142.7 5	642417.5 3	2520141. 68	Метод спутников ых геодезичес ких измерений (определен ий)	$Mt = \sqrt{(0.07^2 + 0.07^2)}$)=0.10	—
132	642426.72	2520143.9 8	—	—	Метод спутников	$Mt = \sqrt{(0.07^2 + 0.07^2)}$	—

					ых геодезичес ких измерений (определен ий))=0.10	
133	642428.08	2520139.2 3	–	–	Метод спутников ых геодезичес ких измерений (определен ий)	$Mt=\sqrt{(0.07^2+0.07^2)}$)=0.10	–
134	642432.95	2520140.3 3	–	–	Метод спутников ых геодезичес ких измерений (определен ий)	$Mt=\sqrt{(0.07^2+0.07^2)}$)=0.10	–
135	642431.51	2520145.1 6	–	–	Метод спутников ых геодезичес ких измерений (определен ий)	$Mt=\sqrt{(0.07^2+0.07^2)}$)=0.10	–
136	642432.40	2520145.4 0	642432.4 0	2520145. 40	Метод спутников ых геодезичес ких измерений (определен ий)	$Mt=\sqrt{(0.07^2+0.07^2)}$)=0.10	–
129	642415.71	2520187.6 0	642416.6 2	2520187. 20	Метод спутников ых геодезичес ких измерений (определен ий)	$Mt=\sqrt{(0.07^2+0.07^2)}$)=0.10	–

2. Сведения о частях границ уточняемого земельного участка с кадастровым номером 29:16:204601:29

Обозначение части границ		Горизонтальное проложение (S), м	Описание прохождения части границ	Сведения о согласовании местоположения границ (согласовано/спорное)
от т.	до т.			
1	2	3	4	5
129	130	21.72	–	Согласовано
130	131	44.34	–	Согласовано
131	136	15.33	–	Согласовано
136	129	44.68	–	Согласовано

3. Сведения о характеристиках уточняемого земельного участка с кадастровым номером 29:16:204601:29

№ п/п	Наименование характеристики земельного участка	Значение характеристики
1	2	3
1.	Адрес земельного участка	–
1.1	Сведения о местоположении земельного участка (при отсутствии адреса) в структурированном в соответствии с федеральной информационной адресной системой виде	–
1.2	Дополнительные сведения о местоположении земельного участка	–
2.	Площадь земельного участка \pm величина погрешности определения (вычисления) площади ($P \pm \Delta P$), м ²	813 кв.м \pm 17.32 кв.м
3.	Формула, примененная для вычисления предельной погрешности определения площади земельного участка с подставленными значениями и итоговые (вычисленные) значения (ΔP), м ²	$\Delta P = 2 * 0.30 * \sqrt{813} * \sqrt{((1 + 1.25^2) / (2 * 1.25))} = 17.32$
4.	Площадь земельного участка согласно сведениям Единого государственного реестра недвижимости ($P_{\text{кад}}$), м ²	812
5.	Оценка расхождения P и $P_{\text{кад}}$ ($P - P_{\text{кад}}$), м ²	1 кв.м
6.	Предельные минимальный и максимальный	600 2000

	размеры земельного участка ($P_{\text{мин}}$ и $P_{\text{макс}}$), м ²	
7.	Вид (виды) разрешенного использования	–
7.1	Дополнительные сведения об использовании земельного участка	–
8.	Кадастровый или иной государственный учетный номер (инвентарный) здания, сооружения, объекта незавершенного строительства, расположенного на земельном участке	–
9.	Сведения о земельных участках (землях общего пользования, территории общего пользования), посредством которых обеспечивается доступ	Земли общего пользования
10.	Иные сведения	–
4. Пояснения к сведениям об уточняемом земельном участке с кадастровым номером: <u>29:16:204601:29</u>		
1.	–	

Сведения об уточняемых земельных участках

1. Сведения о характерных точках границ уточняемого земельного участка с кадастровым номером 29:16:204601:30

Система координат МСК-29, зона 2, 6 градусная

Зона № 2

Обозначение характерных точек границ	Координаты, м				Метод определения координат	Формулы, примененные для расчета средней квадратической погрешности определения координат характерных точек границ (Mt), с подставленными в такие формулы значениями и итоговые (вычисленные) значения Mt, м	Описание закрепления точки
	содержатся в Едином государственном реестре недвижимости		определены в результате выполнения комплексных кадастровых работ				
	X	Y	X	Y			
1	2	3	4	5	6	7	8
113	642361.87	2520164.7 4	642356.8 9	2520162. 44	Метод спутников ых геодезичес ких измерений (определен ий)	$Mt = \sqrt{(0.07^2 + 0.07^2)}$)=0.10	—
112	642360.77	2520167.4 5	642358.2 5	2520162. 42	Метод спутников ых геодезичес ких измерений (определен ий)	$Mt = \sqrt{(0.07^2 + 0.07^2)}$)=0.10	—
111	642357.11	2520173.5 8	642362.9 4	2520164. 30	Метод спутников ых геодезичес ких измерений (определен ий)	$Mt = \sqrt{(0.07^2 + 0.07^2)}$)=0.10	—
137	642341.63	2520184.0 7	642357.1 1	2520173. 58	Метод спутников	$Mt = \sqrt{(0.07^2 + 0.07^2)}$)=0.10	—

					ых геодезичес ких измерений (определен ий))=0.10	
138	642332.26	2520186.8 8	642341.6 3	2520184. 07	Метод спутников ых геодезичес ких измерений (определен ий)	$Mt=\sqrt{(0.07^2+0.07^2)}$)=0.10	—
139	642324.67	2520193.4 3	642332.2 6	2520186. 88	Метод спутников ых геодезичес ких измерений (определен ий)	$Mt=\sqrt{(0.07^2+0.07^2)}$)=0.10	—
140	642321.21	2520194.3 6	642324.6 7	2520193. 43	Метод спутников ых геодезичес ких измерений (определен ий)	$Mt=\sqrt{(0.07^2+0.07^2)}$)=0.10	—
141	642317.97	2520195.2 0	642321.2 1	2520194. 36	Метод спутников ых геодезичес ких измерений (определен ий)	$Mt=\sqrt{(0.07^2+0.07^2)}$)=0.10	—
142	642314.03	2520194.1 2	642317.9 7	2520195. 20	Метод спутников ых геодезичес ких измерений (определен ий)	$Mt=\sqrt{(0.07^2+0.07^2)}$)=0.10	—
143	642311.60	2520193.2	642314.0	2520194.	Метод	$Mt=\sqrt{(0.07^2+0.07^2)}$	—

		7	3	12	спутниковых геодезических измерений (определений))=0.10	
144	642300.61	2520182.16	642311.60	2520193.27	Метод спутниковых геодезических измерений (определений)	$Mt=\sqrt{(0.07^2+0.07^2)}$)=0.10	–
145	642304.17	2520179.05	642303.57	2520185.16	Метод спутниковых геодезических измерений (определений)	$Mt=\sqrt{(0.07^2+0.07^2)}$)=0.10	–
146	642301.46	2520175.98	642300.61	2520182.16	Метод спутниковых геодезических измерений (определений)	$Mt=\sqrt{(0.07^2+0.07^2)}$)=0.10	–
147	642300.46	2520175.53	642304.17	2520179.05	Метод спутниковых геодезических измерений (определений)	$Mt=\sqrt{(0.07^2+0.07^2)}$)=0.10	–
148	642299.07	2520175.71	642301.46	2520175.98	Метод спутниковых геодезических измерений (определений)	$Mt=\sqrt{(0.07^2+0.07^2)}$)=0.10	–

149	642298.94	2520159.8 4	642300.4 6	2520175. 53	Метод спутниковых геодезических измерений (определений)	$Mt=\sqrt{(0.07^2+0.07^2)}=0.10$	—
150	642320.23	2520160.7 4	642299.0 7	2520175. 71	Метод спутниковых геодезических измерений (определений)	$Mt=\sqrt{(0.07^2+0.07^2)}=0.10$	—
118	642321.62	2520160.8 5	642298.9 4	2520159. 84	Метод спутниковых геодезических измерений (определений)	$Mt=\sqrt{(0.07^2+0.07^2)}=0.10$	—
151	642321.37	2520165.0 9	—	—	Метод спутниковых геодезических измерений (определений)	$Mt=\sqrt{(0.07^2+0.07^2)}=0.10$	—
116	642333.43	2520163.9 3	642321.6 2	2520160. 85	Метод спутниковых геодезических измерений (определений)	$Mt=\sqrt{(0.07^2+0.07^2)}=0.10$	—
151	642352.61	2520162.7 3	642321.3 7	2520165. 09	Метод спутниковых геодезических измерений (определений)	$Mt=\sqrt{(0.07^2+0.07^2)}=0.10$	—

					ий)		
152	642358.30	2520163.0 2	642333.4 3	2520163. 93	Метод спутниковых геодезических измерений (определений)	$Mt=\sqrt{(0.07^2+0.07^2)}=0.10$	–
113	642361.87	2520164.7 4	642356.8 9	2520162. 44	Метод спутниковых геодезических измерений (определений)	$Mt=\sqrt{(0.07^2+0.07^2)}=0.10$	–

2. Сведения о частях границ уточняемого земельного участка с кадастровым номером 29:16:204601:30

Обозначение части границ		Горизонтальное проложение (S), м	Описание прохождения части границ	Сведения о согласовании местоположения границ (согласовано/спорное)
от т.	до т.			
1	2	3	4	5
113	112	1.36	–	Согласовано
112	111	5.05	–	Согласовано
111	137	10.96	–	Согласовано
137	138	18.70	–	Согласовано
138	139	9.78	–	Согласовано
139	140	10.03	–	Согласовано
140	141	3.58	–	Согласовано
141	142	3.35	–	Согласовано
142	143	4.09	–	Согласовано
143	144	2.57	–	Согласовано
144	145	11.41	–	Согласовано
145	146	4.21	–	Согласовано

146	147	4.73	–	Согласовано
147	148	4.09	–	Согласовано
148	149	1.10	–	Согласовано
149	150	1.40	–	Согласовано
150	118	15.87	–	Согласовано
118	116	22.70	–	Согласовано
116	151	4.25	–	Согласовано
151	152	12.12	–	Согласовано
152	113	23.51	–	Согласовано

3. Сведения о характеристиках уточняемого земельного участка с кадастровым номером 29:16:204601:30

№ п/п	Наименование характеристики земельного участка	Значение характеристики
1	2	3
1.	Адрес земельного участка	–
1.1	Сведения о местоположении земельного участка (при отсутствии адреса) в структурированном в соответствии с федеральной информационной адресной системой виде	–
1.2	Дополнительные сведения о местоположении земельного участка	–
2.	Площадь земельного участка \pm величина погрешности определения (вычисления) площади ($P \pm \Delta P$), м ²	1421 кв.м \pm 16.39 кв.м
3.	Формула, примененная для вычисления предельной погрешности определения площади земельного участка с подставленными значениями и итоговые (вычисленные) значения (ΔP), м ²	$\Delta P = 2 * 0.20 * \sqrt{1421} * \sqrt{((1 + 1.81^2)/(2 * 1.81))} = 16.39$
4.	Площадь земельного участка согласно сведениям Единого государственного реестра недвижимости ($P_{\text{кад}}$), м ²	1415
5.	Оценка расхождения P и $P_{\text{кад}}$ ($P - P_{\text{кад}}$), м ²	6 кв.м
6.	Предельные минимальный и максимальный	600 2000

	размеры земельного участка ($P_{\text{мин}}$ и $P_{\text{макс}}$), м ²	
7.	Вид (виды) разрешенного использования	–
7.1	Дополнительные сведения об использовании земельного участка	–
8.	Кадастровый или иной государственный учетный номер (инвентарный) здания, сооружения, объекта незавершенного строительства, расположенного на земельном участке	29:16:204601:84
9.	Сведения о земельных участках (землях общего пользования, территории общего пользования), посредством которых обеспечивается доступ	Земли общего пользования
10.	Иные сведения	–
4. Пояснения к сведениям об уточняемом земельном участке с кадастровым номером: <u>29:16:204601:30</u>		
1.	–	

Сведения об уточняемых земельных участках

1. Сведения о характерных точках границ уточняемого земельного участка с кадастровым номером 29:16:204601:31

Система координат МСК-29, зона 2, 6 градусная

Зона № 2

Обозначение характерных точек границ	Координаты, м				Метод определения координат	Формулы, примененные для расчета средней квадратической погрешности определения координат характерных точек границ (Mt), с подставленными в такие формулы значениями и итоговые (вычисленные) значения Mt, м	Описание закрепления точки
	содержатся в Едином государственном реестре недвижимости		определены в результате выполнения комплексных кадастровых работ				
	X	Y	X	Y			
1	2	3	4	5	6	7	8
153	642293.52	2520150.38	642293.52	2520150.38	Метод спутниковых геодезических измерений (определений)	$Mt = \sqrt{(0.07^2 + 0.07^2)} = 0.10$	—
154	642293.43	2520154.36	642293.43	2520154.36	Метод спутниковых геодезических измерений (определений)	$Mt = \sqrt{(0.07^2 + 0.07^2)} = 0.10$	—
155	642293.24	2520161.46	642293.24	2520161.46	Метод спутниковых геодезических измерений (определений)	$Mt = \sqrt{(0.07^2 + 0.07^2)} = 0.10$	—
156	642292.08	2520168.34	642292.08	2520168.34	Метод спутниковых	$Mt = \sqrt{(0.07^2 + 0.07^2)}$	—

					ых геодезичес ких измерений (определен ий))=0.10	
157	642290.59	2520173.8 2	642290.5 9	2520173. 82	Метод спутников ых геодезичес ких измерений (определен ий)	$Mt=\sqrt{(0.07^2+0.07^2)}$)=0.10	—
158	642283.98	2520174.8 7	642283.9 8	2520174. 87	Метод спутников ых геодезичес ких измерений (определен ий)	$Mt=\sqrt{(0.07^2+0.07^2)}$)=0.10	—
159	642265.05	2520179.2 7	642265.0 5	2520179. 27	Метод спутников ых геодезичес ких измерений (определен ий)	$Mt=\sqrt{(0.07^2+0.07^2)}$)=0.10	—
160	642261.03	2520180.6 2	642261.0 3	2520180. 62	Метод спутников ых геодезичес ких измерений (определен ий)	$Mt=\sqrt{(0.07^2+0.07^2)}$)=0.10	—
161	642258.37	2520182.3 7	642258.3 7	2520182. 37	Метод спутников ых геодезичес ких измерений (определен ий)	$Mt=\sqrt{(0.07^2+0.07^2)}$)=0.10	—
162	642256.06	2520184.2	642256.0	2520184.	Метод	$Mt=\sqrt{(0.07^2+0.07^2)}$	—

		7	6	27	спутниковых геодезических измерений (определений))=0.10	
163	642241.42	2520186.42	642241.42	2520186.42	Метод спутниковых геодезических измерений (определений)	$Mt=\sqrt{(0.07^2+0.07^2)}$)=0.10	–
164	642228.75	2520187.65	642228.75	2520187.65	Метод спутниковых геодезических измерений (определений)	$Mt=\sqrt{(0.07^2+0.07^2)}$)=0.10	–
165	642222.98	2520188.03	642222.98	2520188.03	Метод спутниковых геодезических измерений (определений)	$Mt=\sqrt{(0.07^2+0.07^2)}$)=0.10	–
166	642222.28	2520157.53	642222.28	2520157.53	Метод спутниковых геодезических измерений (определений)	$Mt=\sqrt{(0.07^2+0.07^2)}$)=0.10	–
167	642223.60	2520157.49	642223.60	2520157.49	Метод спутниковых геодезических измерений (определений)	$Mt=\sqrt{(0.07^2+0.07^2)}$)=0.10	–

168	642244.63	2520156.75	642244.63	2520156.75	Метод спутниковых геодезических измерений (определений)	$Mt=\sqrt{(0.07^2+0.07^2)}=0.10$	–
169	642264.73	2520155.35	642264.73	2520155.35	Метод спутниковых геодезических измерений (определений)	$Mt=\sqrt{(0.07^2+0.07^2)}=0.10$	–
170	642264.70	2520150.68	642264.70	2520150.68	Метод спутниковых геодезических измерений (определений)	$Mt=\sqrt{(0.07^2+0.07^2)}=0.10$	–
171	–	–	642269.19	2520150.63	Метод спутниковых геодезических измерений (определений)	$Mt=\sqrt{(0.07^2+0.07^2)}=0.10$	–
153	642293.52	2520150.38	642293.52	2520150.38	Метод спутниковых геодезических измерений (определений)	$Mt=\sqrt{(0.07^2+0.07^2)}=0.10$	–

2. Сведения о частях границ уточняемого земельного участка с кадастровым номером 29:16:204601:31

Обозначение части границ		Горизонтальное проложение (S), м	Описание прохождения части границ	Сведения о согласовании местоположения границ (согласовано/спорное)
от т.	до т.			

1	2	3	4	5
153	154	3.98	–	Согласовано
154	155	7.10	–	Согласовано
155	156	6.98	–	Согласовано
156	157	5.68	–	Согласовано
157	158	6.69	–	Согласовано
158	159	19.43	–	Согласовано
159	160	4.24	–	Согласовано
160	161	3.18	–	Согласовано
161	162	2.99	–	Согласовано
162	163	14.80	–	Согласовано
163	164	12.73	–	Согласовано
164	165	5.78	–	Согласовано
165	166	30.51	–	Согласовано
166	167	1.32	–	Согласовано
167	168	21.04	–	Согласовано
168	169	20.15	–	Согласовано
169	170	4.67	–	Согласовано
170	171	4.49	–	Согласовано
171	153	24.33	–	Согласовано

3. Сведения о характеристиках уточняемого земельного участка с кадастровым номером 29:16:204601:31

№ п/п	Наименование характеристики земельного участка	Значение характеристики
1	2	3
1.	Адрес земельного участка	–
1.1	Сведения о местоположении земельного участка (при отсутствии адреса) в структурированном в соответствии с федеральной информационной адресной системой виде	–

1.2	Дополнительные сведения о местоположении земельного участка	–
2.	Площадь земельного участка \pm величина погрешности определения (вычисления) площади ($P \pm \Delta P$), м ²	1929 кв.м \pm 19.32 кв.м
3.	Формула, примененная для вычисления предельной погрешности определения площади земельного участка с подставленными значениями и итоговые (вычисленные) значения (ΔP), м ²	$\Delta P = 2 * 0.20 * \sqrt{1929} * \sqrt{((1 + 1.89^2)/(2 * 1.89))} = 19.32$
4.	Площадь земельного участка согласно сведениям Единого государственного реестра недвижимости ($P_{\text{кад}}$), м ²	1929
5.	Оценка расхождения P и $P_{\text{кад}}$ ($P - P_{\text{кад}}$), м ²	0 кв.м
6.	Предельные минимальный и максимальный размеры земельного участка ($P_{\text{мин}}$ и $P_{\text{макс}}$), м ²	600 2000
7.	Вид (виды) разрешенного использования	–
7.1	Дополнительные сведения об использовании земельного участка	–
8.	Кадастровый или иной государственный учетный номер (инвентарный) здания, сооружения, объекта незавершенного строительства, расположенного на земельном участке	–
9.	Сведения о земельных участках (землях общего пользования, территории общего пользования), посредством которых обеспечивается доступ	Земли общего пользования
10.	Иные сведения	–
4. Пояснения к сведениям об уточняемом земельном участке с кадастровым номером: <u>29:16:204601:31</u>		
1.	–	

Сведения об уточняемых земельных участках

1. Сведения о характерных точках границ уточняемого земельного участка с кадастровым номером 29:16:204601:34

Система координат МСК-29, зона 2, 6 градусная

Зона № 2

Обозначение характерных точек границ	Координаты, м				Метод определения координат	Формулы, примененные для расчета средней квадратической погрешности определения координат характерных точек границ (Mt), с подставленными в такие формулы значениями и итоговые (вычисленные) значения Mt, м	Описание закрепления точки
	содержатся в Едином государственном реестре недвижимости		определены в результате выполнения комплексных кадастровых работ				
	X	Y	X	Y			
1	2	3	4	5	6	7	8
129	642415.71	2520187.6 0	642416.6 2	2520187. 20	Метод спутников ых геодезичес ких измерений (определен ий)	$Mt = \sqrt{(0.07^2 + 0.07^2)}$)=0.10	—
130	642396.33	2520182.4 4	642395.9 8	2520180. 43	Метод спутников ых геодезичес ких измерений (определен ий)	$Mt = \sqrt{(0.07^2 + 0.07^2)}$)=0.10	—
172	642383.84	2520209.4 1	642379.0 5	2520223. 79	Метод спутников ых геодезичес ких измерений (определен ий)	$Mt = \sqrt{(0.07^2 + 0.07^2)}$)=0.10	—
173	642401.14	2520233.8 8	642405.9 3	2520231. 61	Метод спутников	$Mt = \sqrt{(0.07^2 + 0.07^2)}$)=0.10	—

					ых геодезичес- ких измерений (определен- ий))=0.10	
174	642425.39	2520190.0 7	642423.6 4	2520189. 47	Метод спутников- ых геодезичес- ких измерений (определен- ий)	$Mt=\sqrt{(0.07^2+0.07^2)}$)=0.10	–
129	642415.71	2520187.6 0	642416.6 2	2520187. 20	Метод спутников- ых геодезичес- ких измерений (определен- ий)	$Mt=\sqrt{(0.07^2+0.07^2)}$)=0.10	–

2. Сведения о частях границ уточняемого земельного участка с кадастровым номером 29:16:204601:34

Обозначение части границ		Горизонтальное проложение (S), м	Описание прохождения части границ	Сведения о согласовании местоположения границ (согласовано/спорное)
от т.	до т.			
1	2	3	4	5
129	130	21.72	–	Согласовано
130	172	46.55	–	Согласовано
172	173	27.99	–	Согласовано
173	174	45.71	–	Согласовано
174	129	7.38	–	Согласовано

3. Сведения о характеристиках уточняемого земельного участка с кадастровым номером 29:16:204601:34

№ п/п	Наименование характеристики земельного участка	Значение характеристики
1	2	3
1.	Адрес земельного участка	–

1.1	Сведения о местоположении земельного участка (при отсутствии адреса) в структурированном в соответствии с федеральной информационной адресной системой виде	–
1.2	Дополнительные сведения о местоположении земельного участка	–
2.	Площадь земельного участка \pm величина погрешности определения (вычисления) площади ($P \pm \Delta P$), м ²	1311 кв.м \pm 21.83 кв.м
3.	Формула, примененная для вычисления предельной погрешности определения площади земельного участка с подставленными значениями и итоговые (вычисленные) значения (ΔP), м ²	$\Delta P = 2 * 0.30 * \sqrt{1311} * \sqrt{((1 + 1.15^2)/(2 * 1.15))} = 21.83$
4.	Площадь земельного участка согласно сведениям Единого государственного реестра недвижимости ($P_{\text{кад}}$), м ²	1200
5.	Оценка расхождения P и $P_{\text{кад}}$ ($P - P_{\text{кад}}$), м ²	111 кв.м
6.	Предельные минимальный и максимальный размеры земельного участка ($P_{\text{мин}}$ и $P_{\text{макс}}$), м ²	600 2000
7.	Вид (виды) разрешенного использования	–
7.1	Дополнительные сведения об использовании земельного участка	–
8.	Кадастровый или иной государственный учетный номер (инвентарный) здания, сооружения, объекта незавершенного строительства, расположенного на земельном участке	29:16:204601:87
9.	Сведения о земельных участках (землях общего пользования, территории общего пользования), посредством которых обеспечивается доступ	Земли общего пользования
10.	Иные сведения	–
4. Пояснения к сведениям об уточняемом земельном участке с кадастровым номером: 29:16:204601:34		
1.	–	

Сведения об уточняемых земельных участках

1. Сведения о характерных точках границ уточняемого земельного участка с кадастровым номером 29:16:204601:35

Система координат МСК-29, зона 2, 6 градусная

Зона № 2

Обозначение характерных точек границ	Координаты, м				Метод определения координат	Формулы, примененные для расчета средней квадратической погрешности определения координат характерных точек границ (Mt), с подставленными в такие формулы значениями и итоговые (вычисленные) значения Mt, м	Описание закрепления точки
	содержатся в Едином государственном реестре недвижимости		определены в результате выполнения комплексных кадастровых работ				
	X	Y	X	Y			
1	2	3	4	5	6	7	8
175	642581.15	2520107.3 0	642577.3 9	2520104. 36	Метод спутников ых геодезичес ких измерений (определен ий)	$Mt = \sqrt{(0.07^2 + 0.07^2)}$)=0.10	—
176	642577.85	2520133.7 5	642574.1 0	2520138. 77	Метод спутников ых геодезичес ких измерений (определен ий)	$Mt = \sqrt{(0.07^2 + 0.07^2)}$)=0.10	—
177	642577.29	2520135.0 7	642566.7 7	2520143. 16	Метод спутников ых геодезичес ких измерений (определен ий)	$Mt = \sqrt{(0.07^2 + 0.07^2)}$)=0.10	—
178	642575.36	2520137.7 7	642564.2 1	2520144. 22	Метод спутников	$Mt = \sqrt{(0.07^2 + 0.07^2)}$)=0.10	—

					ых геодезичес- ких измерений (определен- ий))=0.10	
179	642566.77	2520143.1 6	642557.9 1	2520159. 83	Метод спутников- ых геодезичес- ких измерений (определен- ий)	$Mt=\sqrt{(0.07^2+0.07^2)}$)=0.10	—
180	642564.21	2520144.2 2	642553.4 1	2520150. 69	Метод спутников- ых геодезичес- ких измерений (определен- ий)	$Mt=\sqrt{(0.07^2+0.07^2)}$)=0.10	—
181	642557.91	2520159.8 3	642550.8 1	2520145. 41	Метод спутников- ых геодезичес- ких измерений (определен- ий)	$Mt=\sqrt{(0.07^2+0.07^2)}$)=0.10	—
182	642549.80	2520143.3 5	642549.8 0	2520143. 35	Метод спутников- ых геодезичес- ких измерений (определен- ий)	$Mt=\sqrt{(0.07^2+0.07^2)}$)=0.10	—
183	642550.55	2520141.0 6	642550.5 5	2520141. 06	Метод спутников- ых геодезичес- ких измерений (определен- ий)	$Mt=\sqrt{(0.07^2+0.07^2)}$)=0.10	—
184	642544.10	2520138.4	642544.1	2520138.	Метод	$Mt=\sqrt{(0.07^2+0.07^2)}$	—

		7	0	47	спутниковых геодезических измерений (определений))=0.10	
185	642539.58	2520136.19	642539.58	2520136.19	Метод спутниковых геодезических измерений (определений)	$Mt=\sqrt{(0.07^2+0.07^2)}$)=0.10	–
186	642537.87	2520134.27	642537.87	2520134.27	Метод спутниковых геодезических измерений (определений)	$Mt=\sqrt{(0.07^2+0.07^2)}$)=0.10	–
187	642520.95	2520124.17	642520.95	2520124.17	Метод спутниковых геодезических измерений (определений)	$Mt=\sqrt{(0.07^2+0.07^2)}$)=0.10	–
188	642526.88	2520101.37	642526.88	2520101.37	Метод спутниковых геодезических измерений (определений)	$Mt=\sqrt{(0.07^2+0.07^2)}$)=0.10	–
н189У	–	–	642537.65	2520100.32	Метод спутниковых геодезических измерений (определений)	$Mt=\sqrt{(0.07^2+0.07^2)}$)=0.10	–

175	642581.15	2520107.3 0	642577.3 9	2520104. 36	Метод спутниковых геодезических измерений (определенный)	$M_t = \sqrt{(0.07^2 + 0.07^2)} = 0.10$	–
-----	-----------	----------------	---------------	----------------	--	---	---

2. Сведения о частях границ уточняемого земельного участка с кадастровым номером 29:16:204601:35

Обозначение части границ		Горизонтальное проложение (S), м	Описание прохождения части границ	Сведения о согласовании местоположения границ (согласовано/спорное)
от т.	до т.			
1	2	3	4	5
175	176	34.57	–	Согласовано
176	177	8.54	–	Согласовано
177	178	2.77	–	Согласовано
178	179	16.83	–	Согласовано
179	180	10.19	–	Согласовано
180	181	5.89	–	Согласовано
181	182	2.29	–	Согласовано
182	183	2.41	–	Согласовано
183	184	6.95	–	Согласовано
184	185	5.06	–	Согласовано
185	186	2.57	–	Согласовано
186	187	19.71	–	Согласовано
187	188	23.56	–	Согласовано
188	н189У	10.82	–	Согласовано
н189У	175	39.94	–	Согласовано

3. Сведения о характеристиках уточняемого земельного участка с кадастровым номером 29:16:204601:35

№ п/п	Наименование характеристики земельного участка	Значение характеристики
-------	--	-------------------------

1	2	3
1.	Адрес земельного участка	–
1.1	Сведения о местоположении земельного участка (при отсутствии адреса) в структурированном в соответствии с федеральной информационной адресной системой виде	–
1.2	Дополнительные сведения о местоположении земельного участка	–
2.	Площадь земельного участка \pm величина погрешности определения (вычисления) площади ($P \pm \Delta P$), м ²	2000 кв.м \pm 17.90 кв.м
3.	Формула, примененная для вычисления предельной погрешности определения площади земельного участка с подставленными значениями и итоговые (вычисленные) значения (ΔP), м ²	$\Delta P = 2 * 0.20 * \sqrt{2000} * \sqrt{((1 + 1.05^2)/(2 * 1.05))} = 17.90$
4.	Площадь земельного участка согласно сведениям Единого государственного реестра недвижимости ($P_{\text{кад}}$), м ²	2000
5.	Оценка расхождения P и $P_{\text{кад}}$ ($P - P_{\text{кад}}$), м ²	0 кв.м
6.	Предельные минимальный и максимальный размеры земельного участка ($P_{\text{мин}}$ и $P_{\text{макс}}$), м ²	600 2000
7.	Вид (виды) разрешенного использования	–
7.1	Дополнительные сведения об использовании земельного участка	–
8.	Кадастровый или иной государственный учетный номер (инвентарный) здания, сооружения, объекта незавершенного строительства, расположенного на земельном участке	29:16:204601:109
9.	Сведения о земельных участках (землях общего пользования, территории общего пользования), посредством которых обеспечивается доступ	Земли общего пользования
10.	Иные сведения	–
4. Пояснения к сведениям об уточняемом земельном участке с кадастровым номером: <u>29:16:204601:35</u>		
1.	–	

Сведения об уточняемых земельных участках

1. Сведения о характерных точках границ уточняемого земельного участка с кадастровым номером 29:16:204601:37

Система координат МСК-29, зона 2, 6 градусная

Зона № 2

Обозначение характерных точек границ	Координаты, м				Метод определения координат	Формулы, примененные для расчета средней квадратической погрешности определения координат характерных точек границ (Mt), с подставленными в такие формулы значениями и итоговые (вычисленные) значения Mt, м	Описание закрепления точки
	содержатся в Едином государственном реестре недвижимости		определены в результате выполнения комплексных кадастровых работ				
	X	Y	X	Y			
1	2	3	4	5	6	7	8
190	642152.04	2520123.45	642152.56	2520123.06	Метод спутниковых геодезических измерений (определений)	$Mt = \sqrt{(0.07^2 + 0.07^2)} = 0.10$	—
н191У	—	—	642145.16	2520157.79	Метод спутниковых геодезических измерений (определений)	$Mt = \sqrt{(0.07^2 + 0.07^2)} = 0.10$	—
192	642144.75	2520157.69	642144.75	2520157.69	Метод спутниковых геодезических измерений (определений)	$Mt = \sqrt{(0.07^2 + 0.07^2)} = 0.10$	—
193	642124.90	2520152.40	642124.90	2520152.40	Метод спутниковых	$Mt = \sqrt{(0.07^2 + 0.07^2)}$	—

					ых геодезичес- ких измерений (определен- ий))=0.10	
194	642132.88	2520118.3 2	642132.8 8	2520118. 32	Метод спутников- ых геодезичес- ких измерений (определен- ий)	$Mt=\sqrt{(0.07^2+0.07^2)}$)=0.10	–
н195У	–	–	642133.1 4	2520117. 08	Метод спутников- ых геодезичес- ких измерений (определен- ий)	$Mt=\sqrt{(0.07^2+0.07^2)}$)=0.10	–
190	642152.04	2520123.4 5	642152.5 6	2520123. 06	Метод спутников- ых геодезичес- ких измерений (определен- ий)	$Mt=\sqrt{(0.07^2+0.07^2)}$)=0.10	–

2. Сведения о частях границ уточняемого земельного участка с кадастровым номером 29:16:204601:37

Обозначение части границ		Горизонтальное проложение (S), м	Описание прохождения части границ	Сведения о согласовании местоположения границ (согласовано/спорное)
от т.	до т.			
1	2	3	4	5
190	н191У	35.51	–	Согласовано
н191У	192	0.42	–	Согласовано
192	193	20.54	–	Согласовано
193	194	35.00	–	Согласовано
194	н195У	1.27	–	Согласовано

н195У	190	20.32	–	Согласовано
3. Сведения о характеристиках уточняемого земельного участка с кадастровым номером 29:16:204601:37				
№ п/п	Наименование характеристики земельного участка	Значение характеристики		
1	2	3		
1.	Адрес земельного участка	–		
1.1	Сведения о местоположении земельного участка (при отсутствии адреса) в структурированном в соответствии с федеральной информационной адресной системой виде	–		
1.2	Дополнительные сведения о местоположении земельного участка	–		
2.	Площадь земельного участка \pm величина погрешности определения (вычисления) площади ($P \pm \Delta P$), м ²	739 кв.м \pm 16.91 кв.м		
3.	Формула, примененная для вычисления предельной погрешности определения площади земельного участка с подставленными значениями и итоговые (вычисленные) значения (ΔP), м ²	$\Delta P = 2 * 0.30 * \sqrt{739} * \sqrt{((1 + 1.47^2) / (2 * 1.47))} = 16.91$		
4.	Площадь земельного участка согласно сведениям Единого государственного реестра недвижимости ($P_{\text{кад}}$), м ²	700		
5.	Оценка расхождения P и $P_{\text{кад}}$ ($P - P_{\text{кад}}$), м ²	39 кв.м		
6.	Предельные минимальный и максимальный размеры земельного участка ($P_{\text{мин}}$ и $P_{\text{макс}}$), м ²	600 2000		
7.	Вид (виды) разрешенного использования	–		
7.1	Дополнительные сведения об использовании земельного участка	–		
8.	Кадастровый или иной государственный учетный номер (инвентарный) здания, сооружения, объекта незавершенного строительства, расположенного на земельном участке	29:16:204601:96		
9.	Сведения о земельных участках (землях общего пользования, территории общего пользования), посредством которых обеспечивается доступ	Земли общего пользования		

10.	Иные сведения	–
4. Пояснения к сведениям об уточняемом земельном участке с кадастровым номером: <u>29:16:204601:37</u>		
1.	–	

Сведения об уточняемых земельных участках

1. Сведения о характерных точках границ уточняемого земельного участка с кадастровым номером 29:16:204601:46

Система координат МСК-29, зона 2, 6 градусная

Зона № 2

Обозначение характерных точек границ	Координаты, м				Метод определения координат	Формулы, примененные для расчета средней квадратической погрешности определения координат характерных точек границ (Mt), с подставленными в такие формулы значениями и итоговые (вычисленные) значения Mt, м	Описание закрепления точки
	содержатся в Едином государственном реестре недвижимости		определены в результате выполнения комплексных кадастровых работ				
	X	Y	X	Y			
1	2	3	4	5	6	7	8
34	642215.62	2519748.5 1	642215.6 2	2519748. 51	Метод спутников ых геодезичес ких измерений (определен ий)	$Mt = \sqrt{(0.07^2 + 0.07^2)} = 0.10$	—
35	642230.34	2519785.7 5	642230.0 1	2519784. 77	Метод спутников ых геодезичес ких измерений (определен ий)	$Mt = \sqrt{(0.07^2 + 0.07^2)} = 0.10$	—
н196У	—	—	642235.7 9	2519784. 44	Метод спутников ых геодезичес ких измерений (определен ий)	$Mt = \sqrt{(0.07^2 + 0.07^2)} = 0.10$	—
н197У	—	—	642247.9 9	2519781. 06	Метод спутников	$Mt = \sqrt{(0.07^2 + 0.07^2)}$	—

					ых геодезичес ких измерений (определен ий))=0.10	
н198У	–	–	642254.0 0	2519778. 62	Метод спутников ых геодезичес ких измерений (определен ий)	$Mt=\sqrt{(0.07^2+0.07^2)}$)=0.10	–
н199У	–	–	642253.5 8	2519775. 52	Метод спутников ых геодезичес ких измерений (определен ий)	$Mt=\sqrt{(0.07^2+0.07^2)}$)=0.10	–
н200У	–	–	642257.7 1	2519774. 72	Метод спутников ых геодезичес ких измерений (определен ий)	$Mt=\sqrt{(0.07^2+0.07^2)}$)=0.10	–
н201У	–	–	642258.6 5	2519773. 92	Метод спутников ых геодезичес ких измерений (определен ий)	$Mt=\sqrt{(0.07^2+0.07^2)}$)=0.10	–
202	642258.93	2519776.6 4	642252.5 5	2519753. 87	Метод спутников ых геодезичес ких измерений (определен ий)	$Mt=\sqrt{(0.07^2+0.07^2)}$)=0.10	–
203	642244.17	2519739.4	642245.8	2519735.	Метод	$Mt=\sqrt{(0.07^2+0.07^2)}$	–

		2	8	94	спутниковых геодезических измерений (определений))=0.10	
34	642215.62	2519748.51	642215.62	2519748.51	Метод спутниковых геодезических измерений (определений)	$Mt=\sqrt{(0.07^2+0.07^2)}$)=0.10	–

2. Сведения о частях границ уточняемого земельного участка с кадастровым номером 29:16:204601:46

Обозначение части границ		Горизонтальное проложение (S), м	Описание прохождения части границ	Сведения о согласовании местоположения границ (согласовано/спорное)
от т.	до т.			
1	2	3	4	5
34	35	39.01	–	Согласовано
35	н196У	5.79	–	Согласовано
н196У	н197У	12.66	–	Согласовано
н197У	н198У	6.49	–	Согласовано
н198У	н199У	3.13	–	Согласовано
н199У	н200У	4.21	–	Согласовано
н200У	н201У	1.23	–	Согласовано
н201У	202	20.96	–	Согласовано
202	203	19.13	–	Согласовано
203	34	32.77	–	Согласовано

3. Сведения о характеристиках уточняемого земельного участка с кадастровым номером 29:16:204601:46

№ п/п	Наименование характеристики земельного участка	Значение характеристики
1	2	3

1.	Адрес земельного участка	–
1.1	Сведения о местоположении земельного участка (при отсутствии адреса) в структурированном в соответствии с федеральной информационной адресной системой виде	–
1.2	Дополнительные сведения о местоположении земельного участка	–
2.	Площадь земельного участка \pm величина погрешности определения (вычисления) площади ($P \pm \Delta P$), м ²	1318 кв.м \pm 21.86 кв.м
3.	Формула, примененная для вычисления предельной погрешности определения площади земельного участка с подставленными значениями и итоговые (вычисленные) значения (ΔP), м ²	$\Delta P = 2 * 0.30 * \sqrt{1318 * \sqrt{(1 + 1.13^2)/(2 * 1.13)}} = 21.86$
4.	Площадь земельного участка согласно сведениям Единого государственного реестра недвижимости ($P_{\text{кад}}$), м ²	1200
5.	Оценка расхождения P и $P_{\text{кад}}$ ($P - P_{\text{кад}}$), м ²	118 кв.м
6.	Предельные минимальный и максимальный размеры земельного участка ($P_{\text{мин}}$ и $P_{\text{макс}}$), м ²	600 2000
7.	Вид (виды) разрешенного использования	–
7.1	Дополнительные сведения об использовании земельного участка	–
8.	Кадастровый или иной государственный учетный номер (инвентарный) здания, сооружения, объекта незавершенного строительства, расположенного на земельном участке	29:16:204601:273
9.	Сведения о земельных участках (землях общего пользования, территории общего пользования), посредством которых обеспечивается доступ	Земли общего пользования
10.	Иные сведения	–
4. Пояснения к сведениям об уточняемом земельном участке с кадастровым номером: 29:16:204601:46		
1.	–	–

Сведения об уточняемых земельных участках

1. Сведения о характерных точках границ уточняемого земельного участка с кадастровым номером 29:16:204601:48

Система координат МСК-29, зона 2, 6 градусная

Зона № 2

Обозначение характерных точек границ	Координаты, м				Метод определения координат	Формулы, примененные для расчета средней квадратической погрешности определения координат характерных точек границ (Mt), с подставленными в такие формулы значениями и итоговые (вычисленные) значения Mt, м	Описание закрепления точки
	содержатся в Едином государственном реестре недвижимости		определены в результате выполнения комплексных кадастровых работ				
	X	Y	X	Y			
1	2	3	4	5	6	7	8
204	642137.54	2520074.74	642137.54	2520074.74	Метод спутниковых геодезических измерений (определений)	$Mt = \sqrt{(0.07^2 + 0.07^2)} = 0.10$	—
205	642112.48	2520058.24	642112.48	2520058.24	Метод спутниковых геодезических измерений (определений)	$Mt = \sqrt{(0.07^2 + 0.07^2)} = 0.10$	—
206	642117.99	2520049.86	642117.99	2520049.86	Метод спутниковых геодезических измерений (определений)	$Mt = \sqrt{(0.07^2 + 0.07^2)} = 0.10$	—
207	642143.03	2520066.38	642143.03	2520066.38	Метод спутниковых	$Mt = \sqrt{(0.07^2 + 0.07^2)}$	—

					ых геодезичес- ких измерений (определен- ий))=0.10	
204	642137.54	2520074.7 4	642137.5 4	2520074. 74	Метод спутников- ых геодезичес- ких измерений (определен- ий)	$Mt=\sqrt{(0.07^2+0.07^2)}$)=0.10	–

2. Сведения о частях границ уточняемого земельного участка с кадастровым номером 29:16:204601:48

Обозначение части границ		Горизонтальное проложение (S), м	Описание прохождения части границ	Сведения о согласовании местоположения границ (согласовано/спорное)
от т.	до т.			
1	2	3	4	5
204	205	30.00	–	Согласовано
205	206	10.03	–	Согласовано
206	207	30.00	–	Согласовано
207	204	10.00	–	Согласовано

3. Сведения о характеристиках уточняемого земельного участка с кадастровым номером 29:16:204601:48

№ п/п	Наименование характеристики земельного участка	Значение характеристики
1	2	3
1.	Адрес земельного участка	–
1.1	Сведения о местоположении земельного участка (при отсутствии адреса) в структурированном в соответствии с федеральной информационной адресной системой виде	–
1.2	Дополнительные сведения о местоположении земельного участка	–
2.	Площадь земельного участка \pm величина погрешности определения (вычисления) площади (Р	300 кв.м \pm 10.51 кв.м

	$\pm \Delta P$), м ²	
3.	Формула, примененная для вычисления предельной погрешности определения площади земельного участка с подставленными значениями и итоговые (вычисленные) значения (ΔP), м ²	$\Delta P = 2 * 0.30 * \sqrt{300} * \sqrt{((1 + 1.23^2)/(2 * 1.23))} = 10.51$
4.	Площадь земельного участка согласно сведениям Единого государственного реестра недвижимости ($P_{\text{кад}}$), м ²	300
5.	Оценка расхождения P и $P_{\text{кад}}$ ($P - P_{\text{кад}}$), м ²	0 кв.м
6.	Предельные минимальный и максимальный размеры земельного участка ($P_{\text{мин}}$ и $P_{\text{макс}}$), м ²	600 2000
7.	Вид (виды) разрешенного использования	–
7.1	Дополнительные сведения об использовании земельного участка	–
8.	Кадастровый или иной государственный учетный номер (инвентарный) здания, сооружения, объекта незавершенного строительства, расположенного на земельном участке	–
9.	Сведения о земельных участках (землях общего пользования, территории общего пользования), посредством которых обеспечивается доступ	Земли общего пользования
10.	Иные сведения	–
4. Пояснения к сведениям об уточняемом земельном участке с кадастровым номером: <u>29:16:204601:48</u>		
1.	–	

Сведения об уточняемых земельных участках

1. Сведения о характерных точках границ уточняемого земельного участка с кадастровым номером 29:16:204601:50

Система координат МСК-29, зона 2, 6 градусная

Зона № 2

Обозначение характерных точек границ	Координаты, м				Метод определения координат	Формулы, примененные для расчета средней квадратической погрешности определения координат характерных точек границ (Mt), с подставленными в такие формулы значениями и итоговые (вычисленные) значения Mt, м	Описание закрепления точки
	содержатся в Едином государственном реестре недвижимости		определены в результате выполнения комплексных кадастровых работ				
	X	Y	X	Y			
1	2	3	4	5	6	7	8
208	642323.58	2520140.8 6	642323.5 8	2520140. 86	Метод спутников ых геодезичес ких измерений (определен ий)	$Mt = \sqrt{(0.07^2 + 0.07^2)} = 0.10$	—
123	642328.97	2520146.5 6	642328.9 7	2520146. 56	Метод спутников ых геодезичес ких измерений (определен ий)	$Mt = \sqrt{(0.07^2 + 0.07^2)} = 0.10$	—
120	642324.44	2520150.0 6	642328.8 0	2520148. 91	Метод спутников ых геодезичес ких измерений (определен ий)	$Mt = \sqrt{(0.07^2 + 0.07^2)} = 0.10$	—
121	642321.33	2520150.0 0	—	—	Метод спутников	$Mt = \sqrt{(0.07^2 + 0.07^2)}$	—

					ых геодезичес- ких измерений (определен- ий))=0.10	
209	642304.06	2520149.5 5	–	–	Метод спутников- ых геодезичес- ких измерений (определен- ий)	$Mt=\sqrt{(0.07^2+0.07^2)}$)=0.10	–
119	642298.44	2520149.5 6	642298.5 6	2520150. 23	Метод спутников- ых геодезичес- ких измерений (определен- ий)	$Mt=\sqrt{(0.07^2+0.07^2)}$)=0.10	–
210	642298.05	2520139.2 5	642298.0 5	2520139. 25	Метод спутников- ых геодезичес- ких измерений (определен- ий)	$Mt=\sqrt{(0.07^2+0.07^2)}$)=0.10	–
208	642323.58	2520140.8 6	642323.5 8	2520140. 86	Метод спутников- ых геодезичес- ких измерений (определен- ий)	$Mt=\sqrt{(0.07^2+0.07^2)}$)=0.10	–

2. Сведения о частях границ уточняемого земельного участка с кадастровым номером 29:16:204601:50

Обозначение части границ		Горизонтальное проложение (S), м	Описание прохождения части границ	Сведения о согласовании местоположения границ (согласовано/спорное)
от т.	до т.			
1	2	3	4	5

208	123	7.84	–	Согласовано
123	120	2.36	–	Согласовано
120	119	30.27	–	Согласовано
119	210	10.99	–	Согласовано
210	208	25.58	–	Согласовано

3. Сведения о характеристиках уточняемого земельного участка с кадастровым номером 29:16:204601:50

№ п/п	Наименование характеристики земельного участка	Значение характеристики
1	2	3
1.	Адрес земельного участка	–
1.1	Сведения о местоположении земельного участка (при отсутствии адреса) в структурированном в соответствии с федеральной информационной адресной системой виде	–
1.2	Дополнительные сведения о местоположении земельного участка	–
2.	Площадь земельного участка \pm величина погрешности определения (вычисления) площади ($P \pm \Delta P$), м ²	272 кв.м \pm 8.31 кв.м
3.	Формула, примененная для вычисления предельной погрешности определения площади земельного участка с подставленными значениями и итоговые (вычисленные) значения (ΔP), м ²	$\Delta P = 2 * 0.20 * \sqrt{272} * \sqrt{((1 + 2.82^2) / (2 * 2.82))} = 8.31$
4.	Площадь земельного участка согласно сведениям Единого государственного реестра недвижимости ($P_{\text{кад}}$), м ²	272
5.	Оценка расхождения P и $P_{\text{кад}}$ ($P - P_{\text{кад}}$), м ²	0 кв.м
6.	Предельные минимальный и максимальный размеры земельного участка ($P_{\text{мин}}$ и $P_{\text{макс}}$), м ²	600 2000
7.	Вид (виды) разрешенного использования	–
7.1	Дополнительные сведения об использовании земельного участка	–
8.	Кадастровый или иной государственный учетный номер (инвентарный) здания, сооружения, объекта	29:16:204601:100

	незавершенного строительства, расположенного на земельном участке	
9.	Сведения о земельных участках (землях общего пользования, территории общего пользования), посредством которых обеспечивается доступ	Земли общего пользования
10.	Иные сведения	–
4. Пояснения к сведениям об уточняемом земельном участке с кадастровым номером: <u>29:16:204601:50</u>		
1.	–	

Сведения об уточняемых земельных участках

1. Сведения о характерных точках границ уточняемого земельного участка с кадастровым номером 29:16:204601:51

Система координат МСК-29, зона 2, 6 градусная

Зона № 2

Обозначение характерных точек границ	Координаты, м				Метод определения координат	Формулы, примененные для расчета средней квадратической погрешности определения координат характерных точек границ (Mt), с подставленными в такие формулы значениями и итоговые (вычисленные) значения Mt, м	Описание закрепления точки
	содержатся в Едином государственном реестре недвижимости		определены в результате выполнения комплексных кадастровых работ				
	X	Y	X	Y			
1	2	3	4	5	6	7	8
114	642356.68	2520157.0 5	642356.6 4	2520156. 87	Метод спутников ых геодезичес ких измерений (определен ий)	$Mt = \sqrt{(0.07^2 + 0.07^2)} = 0.10$	—
113	642356.89	2520162.4 4	642356.8 9	2520162. 44	Метод спутников ых геодезичес ких измерений (определен ий)	$Mt = \sqrt{(0.07^2 + 0.07^2)} = 0.10$	—
211	642356.90	2520162.9 3	—	—	Метод спутников ых геодезичес ких измерений (определен ий)	$Mt = \sqrt{(0.07^2 + 0.07^2)} = 0.10$	—
212	642352.61	2520162.7 3	—	—	Метод спутников	$Mt = \sqrt{(0.07^2 + 0.07^2)}$	—

					ых геодезичес ких измерений (определен ий))=0.10	
152	642333.43	2520163.9 3	642333.4 3	2520163. 93	Метод спутников ых геодезичес ких измерений (определен ий)	$Mt=\sqrt{(0.07^2+0.07^2)}$)=0.10	—
151	642321.37	2520165.0 9	642321.3 7	2520165. 09	Метод спутников ых геодезичес ких измерений (определен ий)	$Mt=\sqrt{(0.07^2+0.07^2)}$)=0.10	—
116	642321.62	2520160.8 5	642321.6 2	2520160. 85	Метод спутников ых геодезичес ких измерений (определен ий)	$Mt=\sqrt{(0.07^2+0.07^2)}$)=0.10	—
115	642321.72	2520157.7 6	642321.7 2	2520157. 76	Метод спутников ых геодезичес ких измерений (определен ий)	$Mt=\sqrt{(0.07^2+0.07^2)}$)=0.10	—
114	642356.68	2520157.0 5	642356.6 4	2520156. 87	Метод спутников ых геодезичес ких измерений (определен ий)	$Mt=\sqrt{(0.07^2+0.07^2)}$)=0.10	—

2. Сведения о частях границ уточняемого земельного участка с кадастровым номером 29:16:204601:51

Обозначение части границ		Горизонтальное проложение (S), м	Описание прохождения части границ	Сведения о согласовании местоположения границ (согласовано/спорное)
от т.	до т.			
1	2	3	4	5
114	113	5.58	–	Согласовано
113	152	23.51	–	Согласовано
152	151	12.12	–	Согласовано
151	116	4.25	–	Согласовано
116	115	3.09	–	Согласовано
115	114	34.93	–	Согласовано

3. Сведения о характеристиках уточняемого земельного участка с кадастровым номером 29:16:204601:51

№ п/п	Наименование характеристики земельного участка	Значение характеристики
1	2	3
1.	Адрес земельного участка	–
1.1	Сведения о местоположении земельного участка (при отсутствии адреса) в структурированном в соответствии с федеральной информационной адресной системой виде	–
1.2	Дополнительные сведения о местоположении земельного участка	–
2.	Площадь земельного участка \pm величина погрешности определения (вычисления) площади ($P \pm \Delta P$), м ²	222 кв.м \pm 9.00 кв.м
3.	Формула, примененная для вычисления предельной погрешности определения площади земельного участка с подставленными значениями и итоговые (вычисленные) значения (ΔP), м ²	$\Delta P = 2 * 0.20 * \sqrt{222} * \sqrt{((1 + 4.32^2) / (2 * 4.32))} = 9.00$
4.	Площадь земельного участка согласно сведениям Единого государственного реестра недвижимости ($P_{\text{кад}}$), м ²	220

5.	Оценка расхождения P и $P_{\text{кад}}$ ($P - P_{\text{кад}}$), м^2	2 кв.м
6.	Предельные минимальный и максимальный размеры земельного участка ($P_{\text{мин}}$ и $P_{\text{макс}}$), м^2	600 2000
7.	Вид (виды) разрешенного использования	–
7.1	Дополнительные сведения об использовании земельного участка	–
8.	Кадастровый или иной государственный учетный номер (инвентарный) здания, сооружения, объекта незавершенного строительства, расположенного на земельном участке	–
9.	Сведения о земельных участках (землях общего пользования, территории общего пользования), посредством которых обеспечивается доступ	Земли общего пользования
10.	Иные сведения	–
4. Пояснения к сведениям об уточняемом земельном участке с кадастровым номером: <u>29:16:204601:51</u>		
1.	–	

Сведения об уточняемых земельных участках

1. Сведения о характерных точках границ уточняемого земельного участка с кадастровым номером 29:16:204601:70

Система координат МСК-29, зона 2, 6 градусная

Зона № 2

Обозначение характерных точек границ	Координаты, м				Метод определения координат	Формулы, примененные для расчета средней квадратической погрешности определения координат характерных точек границ (Mt), с подставленными в такие формулы значениями и итоговые (вычисленные) значения Mt, м	Описание закрепления точки
	содержатся в Едином государственном реестре недвижимости		определены в результате выполнения комплексных кадастровых работ				
	X	Y	X	Y			
1	2	3	4	5	6	7	8
213	642270.43	2520007.2 9	642270.8 2	2520007. 80	Метод спутников ых геодезичес ких измерений (определен ий)	$Mt = \sqrt{(0.07^2 + 0.07^2)}$)=0.10	—
214	642249.34	2520007.7 9	642251.4 3	2520008. 49	Метод спутников ых геодезичес ких измерений (определен ий)	$Mt = \sqrt{(0.07^2 + 0.07^2)}$)=0.10	—
215	642225.21	2520007.4 4	642243.0 2	2520008. 49	Метод спутников ых геодезичес ких измерений (определен ий)	$Mt = \sqrt{(0.07^2 + 0.07^2)}$)=0.10	—
н216У	—	—	642225.0 8	2520007. 57	Метод спутников	$Mt = \sqrt{(0.07^2 + 0.07^2)}$	—

					ых геодезичес ких измерений (определен ий))=0.10	
н217У	–	–	642191.4 8	2520010. 45	Метод спутников ых геодезичес ких измерений (определен ий)	$Mt=\sqrt{(0.07^2+0.07^2)}$)=0.10	–
н218У	–	–	642153.3 0	2520011. 55	Метод спутников ых геодезичес ких измерений (определен ий)	$Mt=\sqrt{(0.07^2+0.07^2)}$)=0.10	–
219	642144.96	2520012.1 6	642152.9 1	2519998. 16	Метод спутников ых геодезичес ких измерений (определен ий)	$Mt=\sqrt{(0.07^2+0.07^2)}$)=0.10	–
87	642144.66	2519998.2 1	642230.2 4	2519994. 36	Метод спутников ых геодезичес ких измерений (определен ий)	$Mt=\sqrt{(0.07^2+0.07^2)}$)=0.10	–
86	642232.10	2519997.3 2	642232.1 0	2519997. 32	Метод спутников ых геодезичес ких измерений (определен ий)	$Mt=\sqrt{(0.07^2+0.07^2)}$)=0.10	–
85	642270.01	2519999.2	642270.0	2519998.	Метод	$Mt=\sqrt{(0.07^2+0.07^2)}$	–

		6	6	31	спутниковых геодезических измерений (определений))=0.10	
220	642270.46	2520004.33	642270.46	2520004.33	Метод спутниковых геодезических измерений (определений)	$Mt=\sqrt{(0.07^2+0.07^2)}$)=0.10	–
213	642270.43	2520007.29	642270.82	2520007.80	Метод спутниковых геодезических измерений (определений)	$Mt=\sqrt{(0.07^2+0.07^2)}$)=0.10	–

2. Сведения о частях границ уточняемого земельного участка с кадастровым номером 29:16:204601:70

Обозначение части границ		Горизонтальное проложение (S), м	Описание прохождения части границ	Сведения о согласовании местоположения границ (согласовано/спорное)
от т.	до т.			
1	2	3	4	5
213	214	19.40	–	Согласовано
214	215	8.41	–	Согласовано
215	н216У	17.96	–	Согласовано
н216У	н217У	33.72	–	Согласовано
н217У	н218У	38.20	–	Согласовано
н218У	219	13.40	–	Согласовано
219	87	77.42	–	Согласовано
87	86	3.50	–	Согласовано
86	85	37.97	–	Согласовано

85	220	6.03	–	Согласовано
220	213	3.49	–	Согласовано

3. Сведения о характеристиках уточняемого земельного участка с кадастровым номером 29:16:204601:70

№ п/п	Наименование характеристики земельного участка	Значение характеристики
1	2	3
1.	Адрес земельного участка	–
1.1	Сведения о местоположении земельного участка (при отсутствии адреса) в структурированном в соответствии с федеральной информационной адресной системой виде	–
1.2	Дополнительные сведения о местоположении земельного участка	–
2.	Площадь земельного участка \pm величина погрешности определения (вычисления) площади ($P \pm \Delta P$), м ²	1475 кв.м \pm 43.13 кв.м
3.	Формула, примененная для вычисления предельной погрешности определения площади земельного участка с подставленными значениями и итоговые (вычисленные) значения (ΔP), м ²	$\Delta P = 2 * 0.30 * \sqrt{1475 * \sqrt{(1 + 6.86^2)/(2 * 6.86)}} = 43.13$
4.	Площадь земельного участка согласно сведениям Единого государственного реестра недвижимости ($P_{\text{кад}}$), м ²	1343
5.	Оценка расхождения P и $P_{\text{кад}}$ ($P - P_{\text{кад}}$), м ²	132 кв.м
6.	Предельные минимальный и максимальный размеры земельного участка ($P_{\text{мин}}$ и $P_{\text{макс}}$), м ²	600 2000
7.	Вид (виды) разрешенного использования	–
7.1	Дополнительные сведения об использовании земельного участка	–
8.	Кадастровый или иной государственный учетный номер (инвентарный) здания, сооружения, объекта незавершенного строительства, расположенного на земельном участке	–
9.	Сведения о земельных участках (землях общего пользования, территории общего пользования),	Земли общего пользования

	посредством которых обеспечивается доступ	
10.	Иные сведения	–
4. Пояснения к сведениям об уточняемом земельном участке с кадастровым номером: <u>29:16:204601:70</u>		
1.	–	

Сведения об уточняемых земельных участках

1. Сведения о характерных точках границ уточняемого земельного участка с кадастровым номером 29:16:204601:72

Система координат МСК-29, зона 2, 6 градусная

Зона № 2

Обозначение характерных точек границ	Координаты, м				Метод определения координат	Формулы, примененные для расчета средней квадратической погрешности определения координат характерных точек границ (Mt), с подставленными в такие формулы значениями и итоговые (вычисленные) значения Mt, м	Описание закрепления точки
	содержатся в Едином государственном реестре недвижимости		определены в результате выполнения комплексных кадастровых работ				
	X	Y	X	Y			
1	2	3	4	5	6	7	8
221	642175.30	2519742.6 4	642175.3 0	2519742. 64	Метод спутников ых геодезичес ких измерений (определен ий)	$Mt = \sqrt{(0.07^2 + 0.07^2)}$)=0.10	—
222	642188.63	2519765.8 8	642188.0 4	2519764. 58	Метод спутников ых геодезичес ких измерений (определен ий)	$Mt = \sqrt{(0.07^2 + 0.07^2)}$)=0.10	—
223	642178.76	2519770.8 2	642188.6 3	2519765. 88	Метод спутников ых геодезичес ких измерений (определен ий)	$Mt = \sqrt{(0.07^2 + 0.07^2)}$)=0.10	—
224	642179.27	2519772.1 8	642178.7 6	2519770. 82	Метод спутников	$Mt = \sqrt{(0.07^2 + 0.07^2)}$)=0.10	—

					ых геодезичес ких измерений (определен ий))=0.10	
225	642189.48	2519767.5 9	642179.2 7	2519772. 18	Метод спутников ых геодезичес ких измерений (определен ий)	$Mt=\sqrt{(0.07^2+0.07^2)}$)=0.10	–
226	642189.97	2519768.4 9	642189.4 8	2519767. 59	Метод спутников ых геодезичес ких измерений (определен ий)	$Mt=\sqrt{(0.07^2+0.07^2)}$)=0.10	–
43	642185.16	2519771.3 7	642189.9 7	2519768. 49	Метод спутников ых геодезичес ких измерений (определен ий)	$Mt=\sqrt{(0.07^2+0.07^2)}$)=0.10	–
42	642174.64	2519775.6 2	642185.1 6	2519771. 37	Метод спутников ых геодезичес ких измерений (определен ий)	$Mt=\sqrt{(0.07^2+0.07^2)}$)=0.10	–
41	642168.45	2519778.0 7	642168.4 5	2519778. 07	Метод спутников ых геодезичес ких измерений (определен ий)	$Mt=\sqrt{(0.07^2+0.07^2)}$)=0.10	–
227	642167.54	2519771.8	642167.5	2519771.	Метод	$Mt=\sqrt{(0.07^2+0.07^2)}$	–

		8	4	88	спутниковых геодезических измерений (определений))=0.10	
228	642165.88	2519761.88	642165.88	2519761.88	Метод спутниковых геодезических измерений (определений)	$Mt=\sqrt{(0.07^2+0.07^2)}$)=0.10	–
229	642164.61	2519752.65	642164.61	2519752.65	Метод спутниковых геодезических измерений (определений)	$Mt=\sqrt{(0.07^2+0.07^2)}$)=0.10	–
221	642175.30	2519742.64	642175.30	2519742.64	Метод спутниковых геодезических измерений (определений)	$Mt=\sqrt{(0.07^2+0.07^2)}$)=0.10	–

2. Сведения о частях границ уточняемого земельного участка с кадастровым номером 29:16:204601:72

Обозначение части границ		Горизонтальное проложение (S), м	Описание прохождения части границ	Сведения о согласовании местоположения границ (согласовано/спорное)
от т.	до т.			
1	2	3	4	5
221	222	25.37	–	Согласовано
222	223	1.43	–	Согласовано
223	224	11.04	–	Согласовано
224	225	1.45	–	Согласовано
225	226	11.19	–	Согласовано

226	43	1.02	–	Согласовано
43	42	5.61	–	Согласовано
42	41	18.00	–	Согласовано
41	227	6.26	–	Согласовано
227	228	10.14	–	Согласовано
228	229	9.32	–	Согласовано
229	221	14.65	–	Согласовано

3. Сведения о характеристиках уточняемого земельного участка с кадастровым номером 29:16:204601:72

№ п/п	Наименование характеристики земельного участка	Значение характеристики
1	2	3
1.	Адрес земельного участка	–
1.1	Сведения о местоположении земельного участка (при отсутствии адреса) в структурированном в соответствии с федеральной информационной адресной системой виде	–
1.2	Дополнительные сведения о местоположении земельного участка	–
2.	Площадь земельного участка \pm величина погрешности определения (вычисления) площади ($P \pm \Delta P$), м ²	497 кв.м \pm 13.76 кв.м
3.	Формула, примененная для вычисления предельной погрешности определения площади земельного участка с подставленными значениями и итоговые (вычисленные) значения (ΔP), м ²	$\Delta P = 2 * 0.30 * \sqrt{497} * \sqrt{((1 + 1.40^2) / (2 * 1.40))} = 13.76$
4.	Площадь земельного участка согласно сведениям Единого государственного реестра недвижимости ($P_{\text{кад}}$), м ²	496
5.	Оценка расхождения P и $P_{\text{кад}}$ ($P - P_{\text{кад}}$), м ²	1 кв.м
6.	Предельные минимальный и максимальный размеры земельного участка ($P_{\text{мин}}$ и $P_{\text{макс}}$), м ²	600 2000
7.	Вид (виды) разрешенного использования	–

7.1	Дополнительные сведения об использовании земельного участка	–
8.	Кадастровый или иной государственный учетный номер (инвентарный) здания, сооружения, объекта незавершенного строительства, расположенного на земельном участке	29:16:204601:108
9.	Сведения о земельных участках (землях общего пользования, территории общего пользования), посредством которых обеспечивается доступ	Земли общего пользования
10.	Иные сведения	–
4. Пояснения к сведениям об уточняемом земельном участке с кадастровым номером: <u>29:16:204601:72</u>		
1.	–	

Сведения об уточняемых земельных участках

1. Сведения о характерных точках границ уточняемого земельного участка с кадастровым номером 29:16:204601:73

Система координат МСК-29, зона 2, 6 градусная

Зона № 2

Обозначение характерных точек границ	Координаты, м				Метод определения координат	Формулы, примененные для расчета средней квадратической погрешности определения координат характерных точек границ (Mt), с подставленными в такие формулы значениями и итоговые (вычисленные) значения Mt, м	Описание закрепления точки
	содержатся в Едином государственном реестре недвижимости		определены в результате выполнения комплексных кадастровых работ				
	X	Y	X	Y			
1	2	3	4	5	6	7	8
230	642393.58	2520060.69	642393.58	2520060.69	Метод спутниковых геодезических измерений (определений)	$Mt = \sqrt{(0.07^2 + 0.07^2)} = 0.10$	—
231	642401.37	2520095.70	642403.04	2520095.26	Метод спутниковых геодезических измерений (определений)	$Mt = \sqrt{(0.07^2 + 0.07^2)} = 0.10$	—
232	642382.22	2520101.34	642383.56	2520102.01	Метод спутниковых геодезических измерений (определений)	$Mt = \sqrt{(0.07^2 + 0.07^2)} = 0.10$	—
233	642347.06	2520093.86	642346.60	2520093.20	Метод спутников	$Mt = \sqrt{(0.07^2 + 0.07^2)}$	—

					ых геодезичес ких измерений (определен ий))=0.10	
234	642324.13	2520095.7 4	642324.6 3	2520094. 44	Метод спутников ых геодезичес ких измерений (определен ий)	$Mt=\sqrt{(0.07^2+0.07^2)}$)=0.10	—
235	642302.02	2520092.7 1	642302.0 2	2520092. 71	Метод спутников ых геодезичес ких измерений (определен ий)	$Mt=\sqrt{(0.07^2+0.07^2)}$)=0.10	—
236	642299.97	2520071.2 5	642299.9 7	2520071. 25	Метод спутников ых геодезичес ких измерений (определен ий)	$Mt=\sqrt{(0.07^2+0.07^2)}$)=0.10	—
237	642328.77	2520067.9 3	642328.7 7	2520067. 93	Метод спутников ых геодезичес ких измерений (определен ий)	$Mt=\sqrt{(0.07^2+0.07^2)}$)=0.10	—
238	642333.75	2520067.7 4	642333.7 5	2520067. 74	Метод спутников ых геодезичес ких измерений (определен ий)	$Mt=\sqrt{(0.07^2+0.07^2)}$)=0.10	—
239	642359.91	2520063.9	642359.9	2520063.	Метод	$Mt=\sqrt{(0.07^2+0.07^2)}$	—

		8	1	98	спутниковых геодезических измерений (определений))=0.10	
240	642360.93	2520067.74	642360.93	2520067.74	Метод спутниковых геодезических измерений (определений)	$Mt=\sqrt{(0.07^2+0.07^2)}$)=0.10	–
230	642393.58	2520060.69	642393.58	2520060.69	Метод спутниковых геодезических измерений (определений)	$Mt=\sqrt{(0.07^2+0.07^2)}$)=0.10	–

2. Сведения о частях границ уточняемого земельного участка с кадастровым номером 29:16:204601:73

Обозначение части границ		Горизонтальное проложение (S), м	Описание прохождения части границ	Сведения о согласовании местоположения границ (согласовано/спорное)
от т.	до т.			
1	2	3	4	5
230	231	35.84	–	Согласовано
231	232	20.62	–	Согласовано
232	233	38.00	–	Согласовано
233	234	22.00	–	Согласовано
234	235	22.68	–	Согласовано
235	236	21.56	–	Согласовано
236	237	28.99	–	Согласовано
237	238	4.98	–	Согласовано
238	239	26.43	–	Согласовано

239	240	3.90	–	Согласовано
240	230	33.40	–	Согласовано

3. Сведения о характеристиках уточняемого земельного участка с кадастровым номером 29:16:204601:73

№ п/п	Наименование характеристики земельного участка	Значение характеристики
1	2	3
1.	Адрес земельного участка	–
1.1	Сведения о местоположении земельного участка (при отсутствии адреса) в структурированном в соответствии с федеральной информационной адресной системой виде	–
1.2	Дополнительные сведения о местоположении земельного участка	–
2.	Площадь земельного участка \pm величина погрешности определения (вычисления) площади ($P \pm \Delta P$), м ²	2908 кв.м \pm 38.90 кв.м
3.	Формула, примененная для вычисления предельной погрешности определения площади земельного участка с подставленными значениями и итоговые (вычисленные) значения (ΔP), м ²	$\Delta P = 2 * 0.30 * \sqrt{2908} * \sqrt{((1 + 2.49^2)/(2 * 2.49))} = 38.90$
4.	Площадь земельного участка согласно сведениям Единого государственного реестра недвижимости ($P_{\text{кад}}$), м ²	2906
5.	Оценка расхождения P и $P_{\text{кад}}$ ($P - P_{\text{кад}}$), м ²	2 кв.м
6.	Предельные минимальный и максимальный размеры земельного участка ($P_{\text{мин}}$ и $P_{\text{макс}}$), м ²	600 2000
7.	Вид (виды) разрешенного использования	–
7.1	Дополнительные сведения об использовании земельного участка	–
8.	Кадастровый или иной государственный учетный номер (инвентарный) здания, сооружения, объекта незавершенного строительства, расположенного на земельном участке	29:16:204601:116
9.	Сведения о земельных участках (землях общего пользования, территории общего пользования),	Земли общего пользования

	посредством которых обеспечивается доступ	
10.	Иные сведения	–
4. Пояснения к сведениям об уточняемом земельном участке с кадастровым номером: <u>29:16:204601:73</u>		
1.	–	

Сведения об уточняемых земельных участках

1. Сведения о характерных точках границ уточняемого земельного участка с кадастровым номером 29:16:204601:74

Система координат МСК-29, зона 2, 6 градусная

Зона № 2

Обозначение характерных точек границ	Координаты, м				Метод определения координат	Формулы, примененные для расчета средней квадратической погрешности определения координат характерных точек границ (Mt), с подставленными в такие формулы значениями и итоговые (вычисленные) значения Mt, м	Описание закрепления точки
	содержатся в Едином государственном реестре недвижимости		определены в результате выполнения комплексных кадастровых работ				
	X	Y	X	Y			
1	2	3	4	5	6	7	8
241	642216.79	2520135.9 2	642200.7 0	2520131. 76	Метод спутников ых геодезичес ких измерений (определен ий)	$Mt = \sqrt{(0.07^2 + 0.07^2)}$)=0.10	–
н242У	–	–	642212.8 7	2520132. 68	Метод спутников ых геодезичес ких измерений (определен ий)	$Mt = \sqrt{(0.07^2 + 0.07^2)}$)=0.10	–
н243У	–	–	642216.7 9	2520135. 92	Метод спутников ых геодезичес ких измерений (определен ий)	$Mt = \sqrt{(0.07^2 + 0.07^2)}$)=0.10	–
н244У	–	–	642217.2 0	2520150. 57	Метод спутников	$Mt = \sqrt{(0.07^2 + 0.07^2)}$)=0.10	–

					ых геодезичес ких измерений (определен ий))=0.10	
н245У	–	–	642216.6 7	2520157. 68	Метод спутников ых геодезичес ких измерений (определен ий)	$Mt=\sqrt{(0.07^2+0.07^2)}$)=0.10	–
246	642217.20	2520150.5 7	642217.2 4	2520188. 38	Метод спутников ых геодезичес ких измерений (определен ий)	$Mt=\sqrt{(0.07^2+0.07^2)}$)=0.10	–
247	642216.07	2520157.4 3	642216.6 6	2520198. 70	Метод спутников ых геодезичес ких измерений (определен ий)	$Mt=\sqrt{(0.07^2+0.07^2)}$)=0.10	–
248	642216.66	2520198.7 0	642195.3 1	2520202. 49	Метод спутников ых геодезичес ких измерений (определен ий)	$Mt=\sqrt{(0.07^2+0.07^2)}$)=0.10	–
249	642195.31	2520202.4 9	642196.4 4	2520180. 91	Метод спутников ых геодезичес ких измерений (определен ий)	$Mt=\sqrt{(0.07^2+0.07^2)}$)=0.10	–
250	642200.52	2520134.5	642198.0	2520160.	Метод	$Mt=\sqrt{(0.07^2+0.07^2)}$	–

		6	5	75	спутниковых геодезических измерений (определений))=0.10	
241	642216.79	2520135.92	642200.70	2520131.76	Метод спутниковых геодезических измерений (определений)	$Mt=\sqrt{(0.07^2+0.07^2)}$)=0.10	–

2. Сведения о частях границ уточняемого земельного участка с кадастровым номером 29:16:204601:74

Обозначение части границ		Горизонтальное проложение (S), м	Описание прохождения части границ	Сведения о согласовании местоположения границ (согласовано/спорное)
от т.	до т.			
1	2	3	4	5
241	н242У	12.20	–	Согласовано
н242У	н243У	5.09	–	Согласовано
н243У	н244У	14.66	–	Согласовано
н244У	н245У	7.13	–	Согласовано
н245У	246	30.71	–	Согласовано
246	247	10.34	–	Согласовано
247	248	21.68	–	Согласовано
248	249	21.61	–	Согласовано
249	250	20.22	–	Согласовано
250	241	29.11	–	Согласовано

3. Сведения о характеристиках уточняемого земельного участка с кадастровым номером 29:16:204601:74

№ п/п	Наименование характеристики земельного участка	Значение характеристики
1	2	3

1.	Адрес земельного участка	–
1.1	Сведения о местоположении земельного участка (при отсутствии адреса) в структурированном в соответствии с федеральной информационной адресной системой виде	–
1.2	Дополнительные сведения о местоположении земельного участка	–
2.	Площадь земельного участка \pm величина погрешности определения (вычисления) площади ($P \pm \Delta P$), м ²	1304 кв.м \pm 19.22 кв.м
3.	Формула, примененная для вычисления предельной погрешности определения площади земельного участка с подставленными значениями и итоговые (вычисленные) значения (ΔP), м ²	$\Delta P = 2 * 0.20 * \sqrt{1304} * \sqrt{((1 + 3.23^2)/(2 * 3.23))} = 19.22$
4.	Площадь земельного участка согласно сведениям Единого государственного реестра недвижимости ($P_{\text{кад}}$), м ²	1215
5.	Оценка расхождения P и $P_{\text{кад}}$ ($P - P_{\text{кад}}$), м ²	89 кв.м
6.	Предельные минимальный и максимальный размеры земельного участка ($P_{\text{мин}}$ и $P_{\text{макс}}$), м ²	600 2000
7.	Вид (виды) разрешенного использования	–
7.1	Дополнительные сведения об использовании земельного участка	–
8.	Кадастровый или иной государственный учетный номер (инвентарный) здания, сооружения, объекта незавершенного строительства, расположенного на земельном участке	29:16:204601:95
9.	Сведения о земельных участках (землях общего пользования, территории общего пользования), посредством которых обеспечивается доступ	Земли общего пользования
10.	Иные сведения	–
4. Пояснения к сведениям об уточняемом земельном участке с кадастровым номером: <u>29:16:204601:74</u>		
1.	–	–

Сведения об уточняемых земельных участках

1. Сведения о характерных точках границ уточняемого земельного участка с кадастровым номером 29:16:204601:75

Система координат МСК-29, зона 2, 6 градусная

Зона № 2

Обозначение характерных точек границ	Координаты, м				Метод определения координат	Формулы, примененные для расчета средней квадратической погрешности определения координат характерных точек границ (Mt), с подставленными в такие формулы значениями и итоговые (вычисленные) значения Mt, м	Описание закрепления точки
	содержатся в Едином государственном реестре недвижимости		определены в результате выполнения комплексных кадастровых работ				
	X	Y	X	Y			
1	2	3	4	5	6	7	8
205	642112.48	2520058.24	642112.48	2520058.24	Метод спутниковых геодезических измерений (определений)	$Mt = \sqrt{(0.07^2 + 0.07^2)} = 0.10$	—
204	642137.54	2520074.74	642137.54	2520074.74	Метод спутниковых геодезических измерений (определений)	$Mt = \sqrt{(0.07^2 + 0.07^2)} = 0.10$	—
251	642132.92	2520101.75	642132.92	2520101.75	Метод спутниковых геодезических измерений (определений)	$Mt = \sqrt{(0.07^2 + 0.07^2)} = 0.10$	—
252	642130.30	2520102.91	642130.30	2520102.91	Метод спутниковых	$Mt = \sqrt{(0.07^2 + 0.07^2)}$	—

					ых геодезичес ких измерений (определен ий))=0.10	
253	642127.77	2520103.3 3	642127.7 7	2520103. 33	Метод спутников ых геодезичес ких измерений (определен ий)	$Mt=\sqrt{(0.07^2+0.07^2)}$)=0.10	—
254	642109.81	2520095.2 4	642109.8 1	2520095. 24	Метод спутников ых геодезичес ких измерений (определен ий)	$Mt=\sqrt{(0.07^2+0.07^2)}$)=0.10	—
255	642108.69	2520092.7 2	642108.6 9	2520092. 72	Метод спутников ых геодезичес ких измерений (определен ий)	$Mt=\sqrt{(0.07^2+0.07^2)}$)=0.10	—
256	642104.85	2520091.0 8	642104.8 5	2520091. 08	Метод спутников ых геодезичес ких измерений (определен ий)	$Mt=\sqrt{(0.07^2+0.07^2)}$)=0.10	—
257	642102.99	2520091.7 9	642102.9 9	2520091. 79	Метод спутников ых геодезичес ких измерений (определен ий)	$Mt=\sqrt{(0.07^2+0.07^2)}$)=0.10	—
258	642099.64	2520090.3	642099.6	2520090.	Метод	$Mt=\sqrt{(0.07^2+0.07^2)}$	—

		3	4	33	спутниковых геодезических измерений (определений))=0.10	
259	642089.81	2520086.02	642089.81	2520086.02	Метод спутниковых геодезических измерений (определений)	$Mt=\sqrt{(0.07^2+0.07^2)}$)=0.10	–
260	642076.90	2520078.91	642076.90	2520078.91	Метод спутниковых геодезических измерений (определений)	$Mt=\sqrt{(0.07^2+0.07^2)}$)=0.10	–
261	642081.02	2520059.20	642081.02	2520059.20	Метод спутниковых геодезических измерений (определений)	$Mt=\sqrt{(0.07^2+0.07^2)}$)=0.10	–
262	642092.30	2520052.13	642092.30	2520052.13	Метод спутниковых геодезических измерений (определений)	$Mt=\sqrt{(0.07^2+0.07^2)}$)=0.10	–
263	642103.28	2520044.78	642103.28	2520044.78	Метод спутниковых геодезических измерений (определений)	$Mt=\sqrt{(0.07^2+0.07^2)}$)=0.10	–

205	642112.48	2520058.24	642112.48	2520058.24	Метод спутниковых геодезических измерений (определенный)	$Mt = \sqrt{(0.07^2 + 0.07^2)} = 0.10$	–
-----	-----------	------------	-----------	------------	--	--	---

2. Сведения о частях границ уточняемого земельного участка с кадастровым номером 29:16:204601:75

Обозначение части границ		Горизонтальное проложение (S), м	Описание прохождения части границ	Сведения о согласовании местоположения границ (согласовано/спорное)
от т.	до т.			
1	2	3	4	5
205	204	30.00	–	Согласовано
204	251	27.40	–	Согласовано
251	252	2.87	–	Согласовано
252	253	2.56	–	Согласовано
253	254	19.70	–	Согласовано
254	255	2.76	–	Согласовано
255	256	4.18	–	Согласовано
256	257	1.99	–	Согласовано
257	258	3.65	–	Согласовано
258	259	10.73	–	Согласовано
259	260	14.74	–	Согласовано
260	261	20.14	–	Согласовано
261	262	13.31	–	Согласовано
262	263	13.21	–	Согласовано
263	205	16.30	–	Согласовано

3. Сведения о характеристиках уточняемого земельного участка с кадастровым номером 29:16:204601:75

№ п/п	Наименование характеристики земельного участка	Значение характеристики
-------	--	-------------------------

1	2	3
1.	Адрес земельного участка	–
1.1	Сведения о местоположении земельного участка (при отсутствии адреса) в структурированном в соответствии с федеральной информационной адресной системой виде	–
1.2	Дополнительные сведения о местоположении земельного участка	–
2.	Площадь земельного участка \pm величина погрешности определения (вычисления) площади ($P \pm \Delta P$), м ²	2000 кв.м \pm 17.90 кв.м
3.	Формула, примененная для вычисления предельной погрешности определения площади земельного участка с подставленными значениями и итоговые (вычисленные) значения (ΔP), м ²	$\Delta P = 2 * 0.20 * \sqrt{2000} * \sqrt{((1 + 1.04^2)/(2 * 1.04))} = 17.90$
4.	Площадь земельного участка согласно сведениям Единого государственного реестра недвижимости ($P_{\text{кад}}$), м ²	2000
5.	Оценка расхождения P и $P_{\text{кад}}$ ($P - P_{\text{кад}}$), м ²	0 кв.м
6.	Предельные минимальный и максимальный размеры земельного участка ($P_{\text{мин}}$ и $P_{\text{макс}}$), м ²	600 2000
7.	Вид (виды) разрешенного использования	–
7.1	Дополнительные сведения об использовании земельного участка	–
8.	Кадастровый или иной государственный учетный номер (инвентарный) здания, сооружения, объекта незавершенного строительства, расположенного на земельном участке	29:16:204601:114
9.	Сведения о земельных участках (землях общего пользования, территории общего пользования), посредством которых обеспечивается доступ	Земли общего пользования
10.	Иные сведения	–
4. Пояснения к сведениям об уточняемом земельном участке с кадастровым номером: <u>29:16:204601:75</u>		
1.	–	

Сведения об уточняемых земельных участках

1. Сведения о характерных точках границ уточняемого земельного участка с кадастровым номером 29:16:204601:76

Система координат МСК-29, зона 2, 6 градусная

Зона № 2

Обозначение характерных точек границ	Координаты, м				Метод определения координат	Формулы, примененные для расчета средней квадратической погрешности определения координат характерных точек границ (Mt), с подставленными в такие формулы значениями и итоговые (вычисленные) значения Mt, м	Описание закрепления точки
	содержатся в Едином государственном реестре недвижимости		определены в результате выполнения комплексных кадастровых работ				
	X	Y	X	Y			
1	2	3	4	5	6	7	8
264	642220.51	2520039.37	642220.51	2520039.37	Метод спутниковых геодезических измерений (определений)	$Mt = \sqrt{(0.07^2 + 0.07^2)} = 0.10$	—
265	642222.71	2520052.17	642222.71	2520052.17	Метод спутниковых геодезических измерений (определений)	$Mt = \sqrt{(0.07^2 + 0.07^2)} = 0.10$	—
266	642230.28	2520057.10	642230.28	2520057.10	Метод спутниковых геодезических измерений (определений)	$Mt = \sqrt{(0.07^2 + 0.07^2)} = 0.10$	—
н267У	—	—	642151.21	2520068.96	Метод спутников	$Mt = \sqrt{(0.07^2 + 0.07^2)}$	—

					ых геодезичес ких измерений (определен ий))=0.10	
268	642152.47	2520068.7 0	642150.2 3	2520056. 72	Метод спутников ых геодезичес ких измерений (определен ий)	$Mt=\sqrt{(0.07^2+0.07^2)}$)=0.10	–
269	642149.17	2520049.3 9	642152.5 1	2520048. 57	Метод спутников ых геодезичес ких измерений (определен ий)	$Mt=\sqrt{(0.07^2+0.07^2)}$)=0.10	–
264	642220.51	2520039.3 7	642220.5 1	2520039. 37	Метод спутников ых геодезичес ких измерений (определен ий)	$Mt=\sqrt{(0.07^2+0.07^2)}$)=0.10	–

2. Сведения о частях границ уточняемого земельного участка с кадастровым номером 29:16:204601:76

Обозначение части границ		Горизонтальное проложение (S), м	Описание прохождения части границ	Сведения о согласовании местоположения границ (согласовано/спорное)
от т.	до т.			
1	2	3	4	5
264	265	12.99	–	Согласовано
265	266	9.03	–	Согласовано
266	н267У	79.95	–	Согласовано
н267У	268	12.28	–	Согласовано
268	269	8.46	–	Согласовано

269	264	68.62	–	Согласовано
3. Сведения о характеристиках уточняемого земельного участка с кадастровым номером 29:16:204601:76				
№ п/п	Наименование характеристики земельного участка	Значение характеристики		
1	2	3		
1.	Адрес земельного участка	–		
1.1	Сведения о местоположении земельного участка (при отсутствии адреса) в структурированном в соответствии с федеральной информационной адресной системой виде	–		
1.2	Дополнительные сведения о местоположении земельного участка	–		
2.	Площадь земельного участка \pm величина погрешности определения (вычисления) площади ($P \pm \Delta P$), м ²	1421 кв.м \pm 18.71 кв.м		
3.	Формула, примененная для вычисления предельной погрешности определения площади земельного участка с подставленными значениями и итоговые (вычисленные) значения (ΔP), м ²	$\Delta P = 2 * 0.20 * \sqrt{1421} * \sqrt{((1 + 2.71^2)/(2 * 2.71))} = 18.71$		
4.	Площадь земельного участка согласно сведениям Единого государственного реестра недвижимости ($P_{\text{кад}}$), м ²	1409		
5.	Оценка расхождения P и $P_{\text{кад}}$ ($P - P_{\text{кад}}$), м ²	12 кв.м		
6.	Предельные минимальный и максимальный размеры земельного участка ($P_{\text{мин}}$ и $P_{\text{макс}}$), м ²	600 2000		
7.	Вид (виды) разрешенного использования	–		
7.1	Дополнительные сведения об использовании земельного участка	–		
8.	Кадастровый или иной государственный учетный номер (инвентарный) здания, сооружения, объекта незавершенного строительства, расположенного на земельном участке	–		
9.	Сведения о земельных участках (землях общего пользования, территории общего пользования), посредством которых обеспечивается доступ	Земли общего пользования		

10.	Иные сведения	–
4. Пояснения к сведениям об уточняемом земельном участке с кадастровым номером: <u>29:16:204601:76</u>		
1.	–	

Сведения об уточняемых земельных участках

1. Сведения о характерных точках границ уточняемого земельного участка с кадастровым номером 29:16:204601:78

Система координат МСК-29, зона 2, 6 градусная

Зона № 2

Обозначение характерных точек границ	Координаты, м				Метод определения координат	Формулы, примененные для расчета средней квадратической погрешности определения координат характерных точек границ (Mt), с подставленными в такие формулы значениями и итоговые (вычисленные) значения Mt, м	Описание закрепления точки
	содержатся в Едином государственном реестре недвижимости		определены в результате выполнения комплексных кадастровых работ				
	X	Y	X	Y			
1	2	3	4	5	6	7	8
181	642550.81	2520145.4 1	642550.8 1	2520145. 41	Метод спутников ых геодезичес ких измерений (определен ий)	$Mt = \sqrt{(0.07^2 + 0.07^2)} = 0.10$	—
180	642553.41	2520150.6 9	642553.4 1	2520150. 69	Метод спутников ых геодезичес ких измерений (определен ий)	$Mt = \sqrt{(0.07^2 + 0.07^2)} = 0.10$	—
270	642542.62	2520174.8 4	642537.2 6	2520179. 58	Метод спутников ых геодезичес ких измерений (определен ий)	$Mt = \sqrt{(0.07^2 + 0.07^2)} = 0.10$	—
271	642529.06	2520168.4 5	—	—	Метод спутников	$Mt = \sqrt{(0.07^2 + 0.07^2)}$	—

					ых геодезичес ких измерений (определен ий))=0.10	
272	642524.72	2520177.8 6	–	–	Метод спутников ых геодезичес ких измерений (определен ий)	$Mt=\sqrt{(0.07^2+0.07^2)}$)=0.10	–
273	642518.15	2520176.8 1	–	–	Метод спутников ых геодезичес ких измерений (определен ий)	$Mt=\sqrt{(0.07^2+0.07^2)}$)=0.10	–
274	642495.29	2520160.8 9	–	–	Метод спутников ых геодезичес ких измерений (определен ий)	$Mt=\sqrt{(0.07^2+0.07^2)}$)=0.10	–
275	642512.04	2520125.7 8	–	–	Метод спутников ых геодезичес ких измерений (определен ий)	$Mt=\sqrt{(0.07^2+0.07^2)}$)=0.10	–
276	642508.00	2520123.6 0	–	–	Метод спутников ых геодезичес ких измерений (определен ий)	$Mt=\sqrt{(0.07^2+0.07^2)}$)=0.10	–
273	642514.42	2520110.0	642518.1	2520176.	Метод	$Mt=\sqrt{(0.07^2+0.07^2)}$	–

		4	5	81	спутниковых геодезических измерений (определений))=0.10	
274	642518.89	2520111.77	642495.29	2520160.89	Метод спутниковых геодезических измерений (определений)	$Mt=\sqrt{(0.07^2+0.07^2)}$)=0.10	–
277	642514.27	2520121.16	642514.27	2520121.16	Метод спутниковых геодезических измерений (определений)	$Mt=\sqrt{(0.07^2+0.07^2)}$)=0.10	–
181	642550.81	2520145.41	642550.81	2520145.41	Метод спутниковых геодезических измерений (определений)	$Mt=\sqrt{(0.07^2+0.07^2)}$)=0.10	–

2. Сведения о частях границ уточняемого земельного участка с кадастровым номером 29:16:204601:78

Обозначение части границ		Горизонтальное проложение (S), м	Описание прохождения части границ	Сведения о согласовании местоположения границ (согласовано/спорное)
от т.	до т.			
1	2	3	4	5
181	180	5.89	–	Согласовано
180	270	33.10	–	Согласовано
270	273	19.31	–	Согласовано
273	274	27.86	–	Согласовано
274	277	44.03	–	Согласовано

277	181	43.85	–	Согласовано

3. Сведения о характеристиках уточняемого земельного участка с кадастровым номером 29:16:204601:78

№ п/п	Наименование характеристики земельного участка	Значение характеристики
1	2	3
1.	Адрес земельного участка	–
1.1	Сведения о местоположении земельного участка (при отсутствии адреса) в структурированном в соответствии с федеральной информационной адресной системой виде	–
1.2	Дополнительные сведения о местоположении земельного участка	–
2.	Площадь земельного участка \pm величина погрешности определения (вычисления) площади ($P \pm \Delta P$), м ²	2000 кв.м \pm 17.89 кв.м
3.	Формула, примененная для вычисления предельной погрешности определения площади земельного участка с подставленными значениями и итоговые (вычисленные) значения (ΔP), м ²	$\Delta P = 2 * 0.20 * \sqrt{2000} * \sqrt{((1 + 1.01^2)/(2 * 1.01))} = 17.89$
4.	Площадь земельного участка согласно сведениям Единого государственного реестра недвижимости ($P_{\text{кад}}$), м ²	2000
5.	Оценка расхождения P и $P_{\text{кад}}$ ($P - P_{\text{кад}}$), м ²	0 кв.м
6.	Предельные минимальный и максимальный размеры земельного участка ($P_{\text{мин}}$ и $P_{\text{макс}}$), м ²	600 2000
7.	Вид (виды) разрешенного использования	–
7.1	Дополнительные сведения об использовании земельного участка	–
8.	Кадастровый или иной государственный учетный номер (инвентарный) здания, сооружения, объекта незавершенного строительства, расположенного на земельном участке	29:16:204601:150
9.	Сведения о земельных участках (землях общего пользования, территории общего пользования),	Земли общего пользования

	посредством которых обеспечивается доступ	
10.	Иные сведения	–
4. Пояснения к сведениям об уточняемом земельном участке с кадастровым номером: <u>29:16:204601:78</u>		
1.	–	

Сведения об уточняемых земельных участках

1. Сведения о характерных точках границ уточняемого земельного участка с кадастровым номером 29:16:204601:81

Система координат МСК-29, зона 2, 6 градусная

Зона № 2

Обозначение характерных точек границ	Координаты, м				Метод определения координат	Формулы, примененные для расчета средней квадратической погрешности определения координат характерных точек границ (Mt), с подставленными в такие формулы значениями и итоговые (вычисленные) значения Mt, м	Описание закрепления точки
	содержатся в Едином государственном реестре недвижимости		определены в результате выполнения комплексных кадастровых работ				
	X	Y	X	Y			
1	2	3	4	5	6	7	8
166	642222.28	2520157.53	642222.28	2520157.53	Метод спутниковых геодезических измерений (определений)	$Mt = \sqrt{(0.07^2 + 0.07^2)} = 0.10$	—
165	642222.98	2520188.03	642222.98	2520188.03	Метод спутниковых геодезических измерений (определений)	$Mt = \sqrt{(0.07^2 + 0.07^2)} = 0.10$	—
246	642217.24	2520188.38	642217.24	2520188.38	Метод спутниковых геодезических измерений (определений)	$Mt = \sqrt{(0.07^2 + 0.07^2)} = 0.10$	—
245	642216.67	2520157.68	642216.67	2520157.68	Метод спутниковых	$Mt = \sqrt{(0.07^2 + 0.07^2)}$	—

					ых геодезичес- ких измерений (определен- ий))=0.10	
166	642222.28	2520157.5 3	642222.2 8	2520157. 53	Метод спутников- ых геодезичес- ких измерений (определен- ий)	$Mt=\sqrt{(0.07^2+0.07^2)}$)=0.10	–

2. Сведения о частях границ уточняемого земельного участка с кадастровым номером 29:16:204601:81

Обозначение части границ		Горизонтальное проложение (S), м	Описание прохождения части границ	Сведения о согласовании местоположения границ (согласовано/спорное)
от т.	до т.			
1	2	3	4	5
166	165	30.51	–	Согласовано
165	246	5.75	–	Согласовано
246	245	30.71	–	Согласовано
245	166	5.61	–	Согласовано

3. Сведения о характеристиках уточняемого земельного участка с кадастровым номером 29:16:204601:81

№ п/п	Наименование характеристики земельного участка	Значение характеристики
1	2	3
1.	Адрес земельного участка	–
1.1	Сведения о местоположении земельного участка (при отсутствии адреса) в структурированном в соответствии с федеральной информационной адресной системой виде	–
1.2	Дополнительные сведения о местоположении земельного участка	–
2.	Площадь земельного участка ± величина погрешности определения (вычисления) площади (Р	174 кв.м ± 8.42 кв.м

	$\pm \Delta P$), м ²	
3.	Формула, примененная для вычисления предельной погрешности определения площади земельного участка с подставленными значениями и итоговые (вычисленные) значения (ΔP), м ²	$\Delta P = 2 * 0.20 * \sqrt{174} * \sqrt{((1 + 4.89^2)/(2 * 4.89))} = 8.42$
4.	Площадь земельного участка согласно сведениям Единого государственного реестра недвижимости ($P_{\text{кад}}$), м ²	174
5.	Оценка расхождения P и $P_{\text{кад}}$ ($P - P_{\text{кад}}$), м ²	0 кв.м
6.	Предельные минимальный и максимальный размеры земельного участка ($P_{\text{мин}}$ и $P_{\text{макс}}$), м ²	600 2000
7.	Вид (виды) разрешенного использования	–
7.1	Дополнительные сведения об использовании земельного участка	–
8.	Кадастровый или иной государственный учетный номер (инвентарный) здания, сооружения, объекта незавершенного строительства, расположенного на земельном участке	–
9.	Сведения о земельных участках (землях общего пользования, территории общего пользования), посредством которых обеспечивается доступ	Земли общего пользования
10.	Иные сведения	–
4. Пояснения к сведениям об уточняемом земельном участке с кадастровым номером: <u>29:16:204601:81</u>		
1.	–	

Сведения об уточняемых земельных участках

1. Сведения о характерных точках границ уточняемого земельного участка с кадастровым номером 29:16:204601:82

Система координат МСК-29, зона 2, 6 градусная

Зона № 2

Обозначение характерных точек границ	Координаты, м				Метод определения координат	Формулы, примененные для расчета средней квадратической погрешности определения координат характерных точек границ (Mt), с подставленными в такие формулы значениями и итоговые (вычисленные) значения Mt, м	Описание закрепления точки
	содержатся в Едином государственном реестре недвижимости		определены в результате выполнения комплексных кадастровых работ				
	X	Y	X	Y			
1	2	3	4	5	6	7	8
278	642162.08	2519914.4 1	642162.0 8	2519914. 41	Метод спутников ых геодезичес ких измерений (определен ий)	$Mt = \sqrt{(0.07^2 + 0.07^2)} = 0.10$	—
279	642160.54	2519945.1 1	642160.5 4	2519945. 11	Метод спутников ых геодезичес ких измерений (определен ий)	$Mt = \sqrt{(0.07^2 + 0.07^2)} = 0.10$	—
280	642187.52	2519947.5 0	642187.5 2	2519947. 50	Метод спутников ых геодезичес ких измерений (определен ий)	$Mt = \sqrt{(0.07^2 + 0.07^2)} = 0.10$	—
281	642186.41	2519958.4 2	642186.4 1	2519958. 42	Метод спутников	$Mt = \sqrt{(0.07^2 + 0.07^2)}$	—

					ых геодезичес ких измерений (определен ий))=0.10	
282	642178.06	2519958.1 0	642178.0 6	2519958. 10	Метод спутников ых геодезичес ких измерений (определен ий)	$Mt=\sqrt{(0.07^2+0.07^2)}$)=0.10	—
283	642176.38	2519964.0 1	642176.3 8	2519964. 01	Метод спутников ых геодезичес ких измерений (определен ий)	$Mt=\sqrt{(0.07^2+0.07^2)}$)=0.10	—
284	642151.18	2519962.5 7	642151.1 8	2519962. 57	Метод спутников ых геодезичес ких измерений (определен ий)	$Mt=\sqrt{(0.07^2+0.07^2)}$)=0.10	—
285	642144.64	2519961.7 6	642144.6 4	2519961. 76	Метод спутников ых геодезичес ких измерений (определен ий)	$Mt=\sqrt{(0.07^2+0.07^2)}$)=0.10	—
286	642145.07	2519955.3 1	642145.0 7	2519955. 31	Метод спутников ых геодезичес ких измерений (определен ий)	$Mt=\sqrt{(0.07^2+0.07^2)}$)=0.10	—
287	642153.37	2519912.8	642153.3	2519912.	Метод	$Mt=\sqrt{(0.07^2+0.07^2)}$	—

		4	7	84	спутниковых геодезических измерений (определений))=0.10	
278	642162.08	2519914.41	642162.08	2519914.41	Метод спутниковых геодезических измерений (определений)	$Mt=\sqrt{(0.07^2+0.07^2)}$)=0.10	–

2. Сведения о частях границ уточняемого земельного участка с кадастровым номером 29:16:204601:82

Обозначение части границ		Горизонтальное проложение (S), м	Описание прохождения части границ	Сведения о согласовании местоположения границ (согласовано/спорное)
от т.	до т.			
1	2	3	4	5
278	279	30.74	–	Согласовано
279	280	27.09	–	Согласовано
280	281	10.98	–	Согласовано
281	282	8.36	–	Согласовано
282	283	6.14	–	Согласовано
283	284	25.24	–	Согласовано
284	285	6.59	–	Согласовано
285	286	6.46	–	Согласовано
286	287	43.27	–	Согласовано
287	278	8.85	–	Согласовано

3. Сведения о характеристиках уточняемого земельного участка с кадастровым номером 29:16:204601:82

№ п/п	Наименование характеристики земельного участка	Значение характеристики
1	2	3

1.	Адрес земельного участка	–
1.1	Сведения о местоположении земельного участка (при отсутствии адреса) в структурированном в соответствии с федеральной информационной адресной системой виде	–
1.2	Дополнительные сведения о местоположении земельного участка	–
2.	Площадь земельного участка \pm величина погрешности определения (вычисления) площади ($P \pm \Delta P$), м ²	1019 кв.м \pm 12.87 кв.м
3.	Формула, примененная для вычисления предельной погрешности определения площади земельного участка с подставленными значениями и итоговые (вычисленные) значения (ΔP), м ²	$\Delta P = 2 * 0.20 * \sqrt{1019} * \sqrt{((1 + 1.19^2)/(2 * 1.19))} = 12.87$
4.	Площадь земельного участка согласно сведениям Единого государственного реестра недвижимости ($P_{\text{кад}}$), м ²	1019
5.	Оценка расхождения P и $P_{\text{кад}}$ ($P - P_{\text{кад}}$), м ²	0 кв.м
6.	Предельные минимальный и максимальный размеры земельного участка ($P_{\text{мин}}$ и $P_{\text{макс}}$), м ²	600 2000
7.	Вид (виды) разрешенного использования	–
7.1	Дополнительные сведения об использовании земельного участка	–
8.	Кадастровый или иной государственный учетный номер (инвентарный) здания, сооружения, объекта незавершенного строительства, расположенного на земельном участке	–
9.	Сведения о земельных участках (землях общего пользования, территории общего пользования), посредством которых обеспечивается доступ	Земли общего пользования
10.	Иные сведения	–
4. Пояснения к сведениям об уточняемом земельном участке с кадастровым номером: <u>29:16:204601:82</u>		
1.	–	–

Сведения об уточняемых земельных участках

1. Сведения о характерных точках границ уточняемого земельного участка с кадастровым номером 29:16:204601:122

Система координат МСК-29, зона 2, 6 градусная

Зона № 2

Обозначение характерных точек границ	Координаты, м				Метод определения координат	Формулы, примененные для расчета средней квадратической погрешности определения координат характерных точек границ (Mt), с подставленными в такие формулы значениями и итоговые (вычисленные) значения Mt, м	Описание закрепления точки
	содержатся в Едином государственном реестре недвижимости		определены в результате выполнения комплексных кадастровых работ				
	X	Y	X	Y			
1	2	3	4	5	6	7	8
288	642275.54	2519647.4 5	642276.2 4	2519650. 46	Метод спутников ых геодезичес ких измерений (определен ий)	$Mt = \sqrt{(0.07^2 + 0.07^2)}$)=0.10	—
289	642277.02	2519704.8 8	642275.2 7	2519705. 54	Метод спутников ых геодезичес ких измерений (определен ий)	$Mt = \sqrt{(0.07^2 + 0.07^2)}$)=0.10	—
290	642249.44	2519715.2 8	642250.0 9	2519717. 48	Метод спутников ых геодезичес ких измерений (определен ий)	$Mt = \sqrt{(0.07^2 + 0.07^2)}$)=0.10	—
н291У	—	—	642247.7 3	2519710. 62	Метод спутников	$Mt = \sqrt{(0.07^2 + 0.07^2)}$	—

					ых геодезичес ких измерений (определен ий))=0.10	
n292У	–	–	642244.2 3	2519695. 11	Метод спутников ых геодезичес ких измерений (определен ий)	$Mt=\sqrt{(0.07^2+0.07^2)}$)=0.10	–
293	642242.31	2519671.7 5	642242.1 6	2519668. 18	Метод спутников ых геодезичес ких измерений (определен ий)	$Mt=\sqrt{(0.07^2+0.07^2)}$)=0.10	–
294	642248.26	2519643.8 9	642248.1 6	2519645. 10	Метод спутников ых геодезичес ких измерений (определен ий)	$Mt=\sqrt{(0.07^2+0.07^2)}$)=0.10	–
288	642275.54	2519647.4 5	642276.2 4	2519650. 46	Метод спутников ых геодезичес ких измерений (определен ий)	$Mt=\sqrt{(0.07^2+0.07^2)}$)=0.10	–

2. Сведения о частях границ уточняемого земельного участка с кадастровым номером 29:16:204601:122

Обозначение части границ		Горизонтальное проложение (S), м	Описание прохождения части границ	Сведения о согласовании местоположения границ (согласовано/спорное)
от т.	до т.			
1	2	3	4	5

288	289	55.09	–	Согласовано
289	290	27.87	–	Согласовано
290	н291У	7.25	–	Согласовано
н291У	н292У	15.90	–	Согласовано
н292У	293	27.01	–	Согласовано
293	294	23.85	–	Согласовано
294	288	28.59	–	Согласовано

3. Сведения о характеристиках уточняемого земельного участка с кадастровым номером 29:16:204601:122

№ п/п	Наименование характеристики земельного участка	Значение характеристики
1	2	3
1.	Адрес земельного участка	–
1.1	Сведения о местоположении земельного участка (при отсутствии адреса) в структурированном в соответствии с федеральной информационной адресной системой виде	–
1.2	Дополнительные сведения о местоположении земельного участка	–
2.	Площадь земельного участка \pm величина погрешности определения (вычисления) площади ($P \pm \Delta P$), м ²	2000 кв.м \pm 20.36 кв.м
3.	Формула, примененная для вычисления предельной погрешности определения площади земельного участка с подставленными значениями и итоговые (вычисленные) значения (ΔP), м ²	$\Delta P = 2 * 0.20 * \sqrt{2000} * \sqrt{((1 + 2.12^2)/(2 * 2.12))} = 20.36$
4.	Площадь земельного участка согласно сведениям Единого государственного реестра недвижимости ($P_{\text{кад}}$), м ²	2000
5.	Оценка расхождения P и $P_{\text{кад}}$ ($P - P_{\text{кад}}$), м ²	0 кв.м
6.	Предельные минимальный и максимальный размеры земельного участка ($P_{\text{мин}}$ и $P_{\text{макс}}$), м ²	600 2000
7.	Вид (виды) разрешенного использования	–
7.1	Дополнительные сведения об использовании	–

	земельного участка	
8.	Кадастровый или иной государственный учетный номер (инвентарный) здания, сооружения, объекта незавершенного строительства, расположенного на земельном участке	29:16:204601:274
9.	Сведения о земельных участках (землях общего пользования, территории общего пользования), посредством которых обеспечивается доступ	Земли общего пользования
10.	Иные сведения	–
4. Пояснения к сведениям об уточняемом земельном участке с кадастровым номером: <u>29:16:204601:122</u>		
1.	–	

Сведения об уточняемых земельных участках

1. Сведения о характерных точках границ уточняемого земельного участка с кадастровым номером 29:16:204601:124

Система координат МСК-29, зона 2, 6 градусная

Зона № 2

Обозначение характерных точек границ	Координаты, м				Метод определения координат	Формулы, примененные для расчета средней квадратической погрешности определения координат характерных точек границ (Mt), с подставленными в такие формулы значениями и итоговые (вычисленные) значения Mt, м	Описание закрепления точки
	содержатся в Едином государственном реестре недвижимости		определены в результате выполнения комплексных кадастровых работ				
	X	Y	X	Y			
1	2	3	4	5	6	7	8
295	642232.17	2520056.8 3	642232.3 2	2520056. 83	Метод спутников ых геодезичес ких измерений (определен ий)	$Mt = \sqrt{(0.07^2 + 0.07^2)} = 0.10$	—
71	642233.57	2520066.9 5	642234.0 0	2520066. 90	Метод спутников ых геодезичес ких измерений (определен ий)	$Mt = \sqrt{(0.07^2 + 0.07^2)} = 0.10$	—
296	642149.98	2520078.2 7	—	—	Метод спутников ых геодезичес ких измерений (определен ий)	$Mt = \sqrt{(0.07^2 + 0.07^2)} = 0.10$	—
70	642147.64	2520078.6 0	642147.6 4	2520078. 60	Метод спутников	$Mt = \sqrt{(0.07^2 + 0.07^2)}$	—

					ых геодезичес ких измерений (определен ий))=0.10	
297	642147.85	2520069.3 6	642147.8 5	2520069. 36	Метод спутников ых геодезичес ких измерений (определен ий)	$Mt=\sqrt{(0.07^2+0.07^2)}$)=0.10	—
267	642152.47	2520068.7 0	642151.2 1	2520068. 96	Метод спутников ых геодезичес ких измерений (определен ий)	$Mt=\sqrt{(0.07^2+0.07^2)}$)=0.10	—
266	642230.28	2520057.1 0	642230.2 8	2520057. 10	Метод спутников ых геодезичес ких измерений (определен ий)	$Mt=\sqrt{(0.07^2+0.07^2)}$)=0.10	—
295	642232.17	2520056.8 3	642232.3 2	2520056. 83	Метод спутников ых геодезичес ких измерений (определен ий)	$Mt=\sqrt{(0.07^2+0.07^2)}$)=0.10	—

2. Сведения о частях границ уточняемого земельного участка с кадастровым номером 29:16:204601:124

Обозначение части границ		Горизонтальное проложение (S), м	Описание прохождения части границ	Сведения о согласовании местоположения границ (согласовано/спорное)
от т.	до т.			
1	2	3	4	5

295	71	10.21	–	Согласовано
71	70	87.15	–	Согласовано
70	297	9.24	–	Согласовано
297	267	3.38	–	Согласовано
267	266	79.95	–	Согласовано
266	295	2.06	–	Согласовано

3. Сведения о характеристиках уточняемого земельного участка с кадастровым номером 29:16:204601:124

№ п/п	Наименование характеристики земельного участка	Значение характеристики
1	2	3
1.	Адрес земельного участка	–
1.1	Сведения о местоположении земельного участка (при отсутствии адреса) в структурированном в соответствии с федеральной информационной адресной системой виде	–
1.2	Дополнительные сведения о местоположении земельного участка	–
2.	Площадь земельного участка \pm величина погрешности определения (вычисления) площади ($P \pm \Delta P$), м ²	831 кв.м \pm 16.75 кв.м
3.	Формула, примененная для вычисления предельной погрешности определения площади земельного участка с подставленными значениями и итоговые (вычисленные) значения (ΔP), м ²	$\Delta P = 2 * 0.20 * \sqrt{831} * \sqrt{((1 + 3.97^2) / (2 * 3.97))} = 16.75$
4.	Площадь земельного участка согласно сведениям Единого государственного реестра недвижимости ($P_{\text{кад}}$), м ²	830
5.	Оценка расхождения P и $P_{\text{кад}}$ ($P - P_{\text{кад}}$), м ²	1 кв.м
6.	Предельные минимальный и максимальный размеры земельного участка ($P_{\text{мин}}$ и $P_{\text{макс}}$), м ²	600 2000
7.	Вид (виды) разрешенного использования	–
7.1	Дополнительные сведения об использовании земельного участка	–

8.	Кадастровый или иной государственный учетный номер (инвентарный) здания, сооружения, объекта незавершенного строительства, расположенного на земельном участке	–
9.	Сведения о земельных участках (землях общего пользования, территории общего пользования), посредством которых обеспечивается доступ	Земли общего пользования
10.	Иные сведения	–
4. Пояснения к сведениям об уточняемом земельном участке с кадастровым номером: <u>29:16:204601:124</u>		
1.	–	

Сведения об уточняемых земельных участках

1. Сведения о характерных точках границ уточняемого земельного участка с кадастровым номером 29:16:204601:125

Система координат МСК-29, зона 2, 6 градусная

Зона № 2

Обозначение характерных точек границ	Координаты, м				Метод определения координат	Формулы, примененные для расчета средней квадратической погрешности определения координат характерных точек границ (Mt), с подставленными в такие формулы значениями и итоговые (вычисленные) значения Mt, м	Описание закрепления точки
	содержатся в Едином государственном реестре недвижимости		определены в результате выполнения комплексных кадастровых работ				
	X	Y	X	Y			
1	2	3	4	5	6	7	8
298	642268.81	2519910.3 9	642269.5 9	2519909. 80	Метод спутников ых геодезичес ких измерений (определен ий)	$Mt = \sqrt{(0.07^2 + 0.07^2)}$)=0.10	—
299	642268.81	2519911.8 5	642269.6 5	2519933. 90	Метод спутников ых геодезичес ких измерений (определен ий)	$Mt = \sqrt{(0.07^2 + 0.07^2)}$)=0.10	—
300	642269.00	2519920.2 1	642220.8 3	2519934. 66	Метод спутников ых геодезичес ких измерений (определен ий)	$Mt = \sqrt{(0.07^2 + 0.07^2)}$)=0.10	—
301	642268.92	2519933.9 4	—	—	Метод спутников	$Mt = \sqrt{(0.07^2 + 0.07^2)}$	—

					ых геодезичес ких измерений (определен ий))=0.10	
302	642221.25	2519934.5 5	–	–	Метод спутников ых геодезичес ких измерений (определен ий)	$Mt=\sqrt{(0.07^2+0.07^2)}$)=0.10	–
303	642217.85	2519934.5 9	642216.8 2	2519934. 72	Метод спутников ых геодезичес ких измерений (определен ий)	$Mt=\sqrt{(0.07^2+0.07^2)}$)=0.10	–
304	642217.71	2519931.9 8	642216.5 7	2519933. 13	Метод спутников ых геодезичес ких измерений (определен ий)	$Mt=\sqrt{(0.07^2+0.07^2)}$)=0.10	–
305	642207.50	2519932.5 4	642202.2 6	2519933. 39	Метод спутников ых геодезичес ких измерений (определен ий)	$Mt=\sqrt{(0.07^2+0.07^2)}$)=0.10	–
306	642202.51	2519932.4 9	642200.8 0	2519904. 27	Метод спутников ых геодезичес ких измерений (определен ий)	$Mt=\sqrt{(0.07^2+0.07^2)}$)=0.10	–
307	642202.56	2519929.5	642201.3	2519900.	Метод	$Mt=\sqrt{(0.07^2+0.07^2)}$	–

		0	7	58	спутниковых геодезических измерений (определений))=0.10	
308	642201.54	2519904.09	–	–	Метод спутниковых геодезических измерений (определений)	$Mt=\sqrt{(0.07^2+0.07^2)}$)=0.10	–
309	642201.79	2519900.81	–	–	Метод спутниковых геодезических измерений (определений)	$Mt=\sqrt{(0.07^2+0.07^2)}$)=0.10	–
310	642256.98	2519904.23	642247.85	2519905.09	Метод спутниковых геодезических измерений (определений)	$Mt=\sqrt{(0.07^2+0.07^2)}$)=0.10	–
311	642257.04	2519910.09	642255.70	2519909.38	Метод спутниковых геодезических измерений (определений)	$Mt=\sqrt{(0.07^2+0.07^2)}$)=0.10	–
298	642268.81	2519910.39	642269.59	2519909.80	Метод спутниковых геодезических измерений (определений)	$Mt=\sqrt{(0.07^2+0.07^2)}$)=0.10	–

2. Сведения о частях границ уточняемого земельного участка с кадастровым номером 29:16:204601:125

Обозначение части границ		Горизонтальное проложение (S), м	Описание прохождения части границ	Сведения о согласовании местоположения границ (согласовано/спорное)
от т.	до т.			
1	2	3	4	5
298	299	24.10	–	Согласовано
299	300	48.83	–	Согласовано
300	303	4.01	–	Согласовано
303	304	1.61	–	Согласовано
304	305	14.31	–	Согласовано
305	306	29.16	–	Согласовано
306	307	3.73	–	Согласовано
307	310	46.70	–	Согласовано
310	311	8.95	–	Согласовано
311	298	13.90	–	Согласовано

3. Сведения о характеристиках уточняемого земельного участка с кадастровым номером 29:16:204601:125

№ п/п	Наименование характеристики земельного участка	Значение характеристики
1	2	3
1.	Адрес земельного участка	–
1.1	Сведения о местоположении земельного участка (при отсутствии адреса) в структурированном в соответствии с федеральной информационной адресной системой виде	–
1.2	Дополнительные сведения о местоположении земельного участка	–
2.	Площадь земельного участка \pm величина погрешности определения (вычисления) площади ($P \pm \Delta P$), м ²	2000 кв.м \pm 20.06 кв.м
3.	Формула, примененная для вычисления предельной погрешности определения площади земельного участка с подставленными значениями и итоговые	$\Delta P = 2 * 0.20 * \sqrt{2000 * \sqrt{(1 + 2.02^2)/(2 * 2.02)}} = 20.06$

	(вычисленные) значения (ΔP), м ²	
4.	Площадь земельного участка согласно сведениям Единого государственного реестра недвижимости ($P_{\text{кад}}$), м ²	2000
5.	Оценка расхождения P и $P_{\text{кад}}$ ($P - P_{\text{кад}}$), м ²	0 кв.м
6.	Предельные минимальный и максимальный размеры земельного участка ($P_{\text{мин}}$ и $P_{\text{макс}}$), м ²	600 2000
7.	Вид (виды) разрешенного использования	–
7.1	Дополнительные сведения об использовании земельного участка	–
8.	Кадастровый или иной государственный учетный номер (инвентарный) здания, сооружения, объекта незавершенного строительства, расположенного на земельном участке	29:16:204601:112
9.	Сведения о земельных участках (землях общего пользования, территории общего пользования), посредством которых обеспечивается доступ	Земли общего пользования
10.	Иные сведения	–
4. Пояснения к сведениям об уточняемом земельном участке с кадастровым номером: <u>29:16:204601:125</u>		
1.	–	

Сведения об уточняемых земельных участках

1. Сведения о характерных точках границ уточняемого земельного участка с кадастровым номером 29:16:204601:126

Система координат МСК-29, зона 2, 6 градусная

Зона № 2

Обозначение характерных точек границ	Координаты, м				Метод определения координат	Формулы, примененные для расчета средней квадратической погрешности определения координат характерных точек границ (Mt), с подставленными в такие формулы значениями и итоговые (вычисленные) значения Mt, м	Описание закрепления точки
	содержатся в Едином государственном реестре недвижимости		определены в результате выполнения комплексных кадастровых работ				
	X	Y	X	Y			
1	2	3	4	5	6	7	8
312	642284.97	2519949.0 3	642284.9 7	2519949. 03	Метод спутников ых геодезичес ких измерений (определен ий)	$Mt = \sqrt{(0.07^2 + 0.07^2)}$)=0.10	—
313	642284.99	2519955.0 5	642284.9 9	2519955. 05	Метод спутников ых геодезичес ких измерений (определен ий)	$Mt = \sqrt{(0.07^2 + 0.07^2)}$)=0.10	—
314	642284.08	2519961.3 6	642284.0 8	2519961. 36	Метод спутников ых геодезичес ких измерений (определен ий)	$Mt = \sqrt{(0.07^2 + 0.07^2)}$)=0.10	—
315	642276.08	2519960.9 7	642276.0 8	2519960. 97	Метод спутников	$Mt = \sqrt{(0.07^2 + 0.07^2)}$)=0.10	—

					ых геодезичес- ких измерений (определен- ий))=0.10	
316	642276.15	2519949.1 1	642276.1 5	2519949. 11	Метод спутников- ых геодезичес- ких измерений (определен- ий)	$Mt=\sqrt{(0.07^2+0.07^2)}$)=0.10	–
312	642284.97	2519949.0 3	642284.9 7	2519949. 03	Метод спутников- ых геодезичес- ких измерений (определен- ий)	$Mt=\sqrt{(0.07^2+0.07^2)}$)=0.10	–

2. Сведения о частях границ уточняемого земельного участка с кадастровым номером 29:16:204601:126

Обозначение части границ		Горизонтальное проложение (S), м	Описание прохождения части границ	Сведения о согласовании местоположения границ (согласовано/спорное)
от т.	до т.			
1	2	3	4	5
312	313	6.02	–	Согласовано
313	314	6.38	–	Согласовано
314	315	8.01	–	Согласовано
315	316	11.86	–	Согласовано
316	312	8.82	–	Согласовано

3. Сведения о характеристиках уточняемого земельного участка с кадастровым номером 29:16:204601:126

№ п/п	Наименование характеристики земельного участка	Значение характеристики
1	2	3
1.	Адрес земельного участка	–

1.1	Сведения о местоположении земельного участка (при отсутствии адреса) в структурированном в соответствии с федеральной информационной адресной системой виде	–
1.2	Дополнительные сведения о местоположении земельного участка	–
2.	Площадь земельного участка \pm величина погрешности определения (вычисления) площади ($P \pm \Delta P$), м ²	105 кв.м \pm 4.20 кв.м
3.	Формула, примененная для вычисления предельной погрешности определения площади земельного участка с подставленными значениями и итоговые (вычисленные) значения (ΔP), м ²	$\Delta P = 2 * 0.20 * \sqrt{105} * \sqrt{((1 + 1.38^2) / (2 * 1.38))} = 4.20$
4.	Площадь земельного участка согласно сведениям Единого государственного реестра недвижимости ($P_{\text{кад}}$), м ²	105
5.	Оценка расхождения P и $P_{\text{кад}}$ ($P - P_{\text{кад}}$), м ²	0 кв.м
6.	Предельные минимальный и максимальный размеры земельного участка ($P_{\text{мин}}$ и $P_{\text{макс}}$), м ²	600 2000
7.	Вид (виды) разрешенного использования	–
7.1	Дополнительные сведения об использовании земельного участка	–
8.	Кадастровый или иной государственный учетный номер (инвентарный) здания, сооружения, объекта незавершенного строительства, расположенного на земельном участке	–
9.	Сведения о земельных участках (землях общего пользования, территории общего пользования), посредством которых обеспечивается доступ	Земли общего пользования
10.	Иные сведения	–
4. Пояснения к сведениям об уточняемом земельном участке с кадастровым номером: 29:16:204601:126		
1.	–	

Описание местоположения зданий, сооружений, объектов незавершенного строительства на земельном участке

1. Сведения о характерных точках контура объекта недвижимости с кадастровым номером 29:16:204601:84

Система координат МСК-29, зона 2, 6 градусная

Зона № 2

Обозначение характерных точек контура	Содержатся в Едином государственном реестре недвижимости			Определены в ходе выполнения комплексных кадастровых работ			Метод определения координат	Формулы, примененные для расчета средней квадратической погрешности определения координат характерных точек (M_t), м, с подставленными в такие формулы значениями и итоговые (вычисленные) значения M_t , м
	Координаты, м		Радиус, м	Координаты, м		Радиус, м		
	X	Y	R	X	Y	R		
1	2	3	4	5	6	7	8	9
н3290	–	–	–	64231 7.57	25201 66.46	–	Метод спутниковых геодезических измерений (определений)	$M_t = \sqrt{(0.07^2 + 0.07^2)} = 0.10$
н3300	–	–	–	64231 2.05	25201 66.42	–	Метод спутниковых геодезических измерений (определений)	$M_t = \sqrt{(0.07^2 + 0.07^2)} = 0.10$
н3310	–	–	–	64231 2.00	25201 64.16	–	Метод спутниковых геодезических измерений (определений)	$M_t = \sqrt{(0.07^2 + 0.07^2)} = 0.10$

н3320	–	–	–	64230 3.49	25201 64.36	–	Метод спутниковых геодезических измерений (определений)	$Mt=\sqrt{(0.07^2+0.07^2)}=0.10$
н3330	–	–	–	64230 3.58	25201 74.80	–	Метод спутниковых геодезических измерений (определений)	$Mt=\sqrt{(0.07^2+0.07^2)}=0.10$
н3340	–	–	–	64231 7.60	25201 74.49	–	Метод спутниковых геодезических измерений (определений)	$Mt=\sqrt{(0.07^2+0.07^2)}=0.10$
н3290	–	–	–	64231 7.57	25201 66.46	–	Метод спутниковых геодезических измерений (определений)	$Mt=\sqrt{(0.07^2+0.07^2)}=0.10$

2. Сведения о характеристиках объекта недвижимости с кадастровым номером 29:16:204601:84

№ п/п	Наименование характеристики	Значение характеристики
1	2	3
1.	Вид объекта недвижимости	Здание
2.	Ранее присвоенный государственный учетный номер (инвентарный) здания, сооружения, объекта незавершенного строительства	–
3.	Кадастровый номер земельного участка (земельных участков), в границах которого (которых) расположены здание, сооружение, объект незавершенного	29:16:204601:30

	строительства	
4.	Уникальный учетный номер кадастрового квартала, в границах которого расположены здание, сооружение, объект незавершенного строительства	29:16:204601
5.	Адрес здания, сооружения, объекта незавершенного строительства	Российская Федерация, Архангельская область, Приморский р-н, Нижние Валдушки д, 20 д
5.1	Сведения о местоположении здания, сооружения, объекта незавершенного строительства (при отсутствии адреса) в структурированном в соответствии с федеральной информационной адресной системой виде	–
5.2	Дополнительные сведения о местоположении	–
6.	Иные сведения	–
3. Пояснения к сведениям об объекте недвижимости с кадастровым номером <u>29:16:204601:84</u>		
1.	–	

Описание местоположения зданий, сооружений, объектов незавершенного строительства на земельном участке

1. Сведения о характерных точках контура объекта недвижимости с кадастровым номером 29:16:204601:85

Система координат МСК-29, зона 2, 6 градусная

Зона № 2

Обозначение характерных точек контура	Содержатся в Едином государственном реестре недвижимости			Определены в ходе выполнения комплексных кадастровых работ			Метод определения координат	Формулы, примененные для расчета средней квадратической погрешности определения координат характерных точек (M_t), м, с подставленными в такие формулы значениями и итоговые (вычисленные) значения M_t , м
	Координаты, м		Радиус, м	Координаты, м		Радиус, м		
	X	Y	R	X	Y	R		
1	2	3	4	5	6	7	8	9
н3350	–	–	–	64213 0.26	25201 54.57	–	Метод спутниковых геодезических измерений (определений)	$M_t = \sqrt{(0.07^2 + 0.07^2)} = 0.10$
н3360	–	–	–	64212 3.83	25201 53.23	–	Метод спутниковых геодезических измерений (определений)	$M_t = \sqrt{(0.07^2 + 0.07^2)} = 0.10$
н3370	–	–	–	64212 1.61	25201 63.92	–	Метод спутниковых геодезических измерений (определений)	$M_t = \sqrt{(0.07^2 + 0.07^2)} = 0.10$

н3380	–	–	–	64212 7.99	25201 65.23	–	Метод спутниковых геодезических измерений (определений)	$Mt=\sqrt{(0.07^2+0.07^2)}=0.10$
н3350	–	–	–	64213 0.26	25201 54.57	–	Метод спутниковых геодезических измерений (определений)	$Mt=\sqrt{(0.07^2+0.07^2)}=0.10$

2. Сведения о характеристиках объекта недвижимости с кадастровым номером 29:16:204601:85

№ п/п	Наименование характеристики	Значение характеристики
1	2	3
1.	Вид объекта недвижимости	Здание
2.	Ранее присвоенный государственный учетный номер (инвентарный) здания, сооружения, объекта незавершенного строительства	–
3.	Кадастровый номер земельного участка (земельных участков), в границах которого (которых) расположены здание, сооружение, объект незавершенного строительства	29:16:204601:38
4.	Уникальный учетный номер кадастрового квартала, в границах которого расположены здание, сооружение, объект незавершенного строительства	29:16:204601
5.	Адрес здания, сооружения, объекта незавершенного строительства	Российская Федерация, Архангельская область, Приморский р-н, Нижние Валдушки д, 24 д
5.1	Сведения о местоположении здания, сооружения, объекта незавершенного строительства (при отсутствии адреса) в структурированном в соответствии с федеральной информационной адресной системой виде	–
5.2	Дополнительные сведения о местоположении	–

6.	Иные сведения	–
3. Пояснения к сведениям об объекте недвижимости с кадастровым номером <u>29:16:204601:85</u>		
1.	–	

Описание местоположения зданий, сооружений, объектов незавершенного строительства на земельном участке

1. Сведения о характерных точках контура объекта недвижимости с кадастровым номером 29:16:204601:86

Система координат МСК-29, зона 2, 6 градусная

Зона № 2

Обозначение характерных точек контура	Содержатся в Едином государственном реестре недвижимости			Определены в ходе выполнения комплексных кадастровых работ			Метод определения координат	Формулы, примененные для расчета средней квадратической погрешности определения координат характерных точек (M_t), м, с подставленными в такие формулы значениями и итоговые (вычисленные) значения M_t , м
	Координаты, м		Радиус, м	Координаты, м		Радиус, м		
	X	Y	R	X	Y	R		
1	2	3	4	5	6	7	8	9
н3390	–	–	–	64206 6.85	25201 34.32	–	Метод спутниковых геодезических измерений (определений)	$M_t = \sqrt{(0.07^2 + 0.07^2)} = 0.10$
н3400	–	–	–	64205 7.08	25201 31.32	–	Метод спутниковых геодезических измерений (определений)	$M_t = \sqrt{(0.07^2 + 0.07^2)} = 0.10$
н3410	–	–	–	64205 5.09	25201 37.99	–	Метод спутниковых геодезических измерений (определений)	$M_t = \sqrt{(0.07^2 + 0.07^2)} = 0.10$

н3420	–	–	–	64206 3.58	25201 40.56	–	Метод спутниковых геодезических измерений (определений)	$Mt=\sqrt{(0.07^2+0.07^2)}=0.10$
н3430	–	–	–	64206 4.69	25201 36.94	–	Метод спутниковых геодезических измерений (определений)	$Mt=\sqrt{(0.07^2+0.07^2)}=0.10$
н3440	–	–	–	64206 5.97	25201 37.34	–	Метод спутниковых геодезических измерений (определений)	$Mt=\sqrt{(0.07^2+0.07^2)}=0.10$
н3390	–	–	–	64206 6.85	25201 34.32	–	Метод спутниковых геодезических измерений (определений)	$Mt=\sqrt{(0.07^2+0.07^2)}=0.10$

2. Сведения о характеристиках объекта недвижимости с кадастровым номером 29:16:204601:86

№ п/п	Наименование характеристики	Значение характеристики
1	2	3
1.	Вид объекта недвижимости	Здание
2.	Ранее присвоенный государственный учетный номер (инвентарный) здания, сооружения, объекта незавершенного строительства	–
3.	Кадастровый номер земельного участка (земельных участков), в границах которого (которых) расположены здание, сооружение, объект незавершенного	29:16:204601:41

	строительства	
4.	Уникальный учетный номер кадастрового квартала, в границах которого расположены здание, сооружение, объект незавершенного строительства	29:16:204601
5.	Адрес здания, сооружения, объекта незавершенного строительства	Российская Федерация, Архангельская область, Приморский р-н, Нижние Валдушки д, 28 д
5.1	Сведения о местоположении здания, сооружения, объекта незавершенного строительства (при отсутствии адреса) в структурированном в соответствии с федеральной информационной адресной системой виде	–
5.2	Дополнительные сведения о местоположении	–
6.	Иные сведения	–
3. Пояснения к сведениям об объекте недвижимости с кадастровым номером <u>29:16:204601:86</u>		
1.	–	

Описание местоположения зданий, сооружений, объектов незавершенного строительства на земельном участке

1. Сведения о характерных точках контура объекта недвижимости с кадастровым номером 29:16:204601:87

Система координат МСК-29, зона 2, 6 градусная

Зона № 2

Обозначение характерных точек контура	Содержатся в Едином государственном реестре недвижимости			Определены в ходе выполнения комплексных кадастровых работ			Метод определения координат	Формулы, примененные для расчета средней квадратической погрешности определения координат характерных точек (M_t), м, с подставленными в такие формулы значениями и итоговые (вычисленные) значения M_t , м
	Координаты, м		Радиус, м	Координаты, м		Радиус, м		
	X	Y	R	X	Y	R		
1	2	3	4	5	6	7	8	9
н3450	–	–	–	64241 1.50	25202 06.51	–	Метод спутниковых геодезических измерений (определений)	$M_t = \sqrt{(0.07^2 + 0.07^2)} = 0.10$
н3460	–	–	–	64241 2.89	25202 03.25	–	Метод спутниковых геодезических измерений (определений)	$M_t = \sqrt{(0.07^2 + 0.07^2)} = 0.10$
н3470	–	–	–	64241 1.43	25202 02.62	–	Метод спутниковых геодезических измерений (определений)	$M_t = \sqrt{(0.07^2 + 0.07^2)} = 0.10$

н3480	–	–	–	64241 4.86	25201 94.75	–	Метод спутниковых геодезических измерений (определений)	$Mt=\sqrt{(0.07^2+0.07^2)}=0.10$
н3490	–	–	–	64240 7.53	25201 91.59	–	Метод спутниковых геодезических измерений (определений)	$Mt=\sqrt{(0.07^2+0.07^2)}=0.10$
н3500	–	–	–	64240 3.30	25202 00.41	–	Метод спутниковых геодезических измерений (определений)	$Mt=\sqrt{(0.07^2+0.07^2)}=0.10$
н3510	–	–	–	64240 9.01	25202 02.80	–	Метод спутниковых геодезических измерений (определений)	$Mt=\sqrt{(0.07^2+0.07^2)}=0.10$
н3520	–	–	–	64240 8.04	25202 05.19	–	Метод спутниковых геодезических измерений (определений)	$Mt=\sqrt{(0.07^2+0.07^2)}=0.10$
н3450	–	–	–	64241 1.50	25202 06.51	–	Метод спутниковых геодезических измерений (определений)	$Mt=\sqrt{(0.07^2+0.07^2)}=0.10$

ий)

2. Сведения о характеристиках объекта недвижимости с кадастровым номером 29:16:204601:87

№ п/п	Наименование характеристики	Значение характеристики
1	2	3
1.	Вид объекта недвижимости	Здание
2.	Ранее присвоенный государственный учетный номер (инвентарный) здания, сооружения, объекта незавершенного строительства	–
3.	Кадастровый номер земельного участка (земельных участков), в границах которого (которых) расположены здание, сооружение, объект незавершенного строительства	29:16:204601:34
4.	Уникальный учетный номер кадастрового квартала, в границах которого расположены здание, сооружение, объект незавершенного строительства	29:16:204601
5.	Адрес здания, сооружения, объекта незавершенного строительства	Российская Федерация, Архангельская область, Приморский р-н, Нижние Валдушки д, 32 д
5.1	Сведения о местоположении здания, сооружения, объекта незавершенного строительства (при отсутствии адреса) в структурированном в соответствии с федеральной информационной адресной системой виде	–
5.2	Дополнительные сведения о местоположении	–
6.	Иные сведения	–

3. Пояснения к сведениям об объекте недвижимости с кадастровым номером 29:16:204601:87

1. –

Описание местоположения зданий, сооружений, объектов незавершенного строительства на земельном участке

1. Сведения о характерных точках контура объекта недвижимости с кадастровым номером 29:16:204601:89

Система координат МСК-29, зона 2, 6 градусная

Зона № 2

Обозначение характерных точек контура	Содержатся в Едином государственном реестре недвижимости			Определены в ходе выполнения комплексных кадастровых работ			Метод определения координат	Формулы, примененные для расчета средней квадратической погрешности определения координат характерных точек (M_t), м, с подставленными в такие формулы значениями и итоговые (вычисленные) значения M_t , м
	Координаты, м		Радиус, м	Координаты, м		Радиус, м		
	X	Y	R	X	Y	R		
1	2	3	4	5	6	7	8	9
н3530	–	–	–	64228 8.31	25197 27.46	–	Метод спутниковых геодезических измерений (определений)	$M_t = \sqrt{(0.07^2 + 0.07^2)} = 0.10$
н3540	–	–	–	64227 7.04	25197 31.70	–	Метод спутниковых геодезических измерений (определений)	$M_t = \sqrt{(0.07^2 + 0.07^2)} = 0.10$
н3550	–	–	–	64227 9.28	25197 37.64	–	Метод спутниковых геодезических измерений (определений)	$M_t = \sqrt{(0.07^2 + 0.07^2)} = 0.10$

н3560	–	–	–	64228 1.09	25197 36.99	–	Метод спутниковых геодезических измерений (определений)	$Mt=\sqrt{(0.07^2+0.07^2)}=0.10$
н3570	–	–	–	64228 1.74	25197 38.70	–	Метод спутниковых геодезических измерений (определений)	$Mt=\sqrt{(0.07^2+0.07^2)}=0.10$
н3580	–	–	–	64229 0.88	25197 35.28	–	Метод спутниковых геодезических измерений (определений)	$Mt=\sqrt{(0.07^2+0.07^2)}=0.10$
н3530	–	–	–	64228 8.31	25197 27.46	–	Метод спутниковых геодезических измерений (определений)	$Mt=\sqrt{(0.07^2+0.07^2)}=0.10$

2. Сведения о характеристиках объекта недвижимости с кадастровым номером 29:16:204601:89

№ п/п	Наименование характеристики	Значение характеристики
1	2	3
1.	Вид объекта недвижимости	Здание
2.	Ранее присвоенный государственный учетный номер (инвентарный) здания, сооружения, объекта незавершенного строительства	–
3.	Кадастровый номер земельного участка (земельных участков), в границах которого (которых) расположены здание, сооружение, объект незавершенного	29:16:204601:151

	строительства	
4.	Уникальный учетный номер кадастрового квартала, в границах которого расположены здание, сооружение, объект незавершенного строительства	29:16:204601
5.	Адрес здания, сооружения, объекта незавершенного строительства	Российская Федерация, Архангельская область, Приморский р-н, Нижние Валдушки д, 35 д
5.1	Сведения о местоположении здания, сооружения, объекта незавершенного строительства (при отсутствии адреса) в структурированном в соответствии с федеральной информационной адресной системой виде	–
5.2	Дополнительные сведения о местоположении	–
6.	Иные сведения	–
3. Пояснения к сведениям об объекте недвижимости с кадастровым номером <u>29:16:204601:89</u>		
1.	–	

Описание местоположения зданий, сооружений, объектов незавершенного строительства на земельном участке

1. Сведения о характерных точках контура объекта недвижимости с кадастровым номером 29:16:204601:91

Система координат МСК-29, зона 2, 6 градусная

Зона № 2

Обозначение характерных точек контура	Содержатся в Едином государственном реестре недвижимости			Определены в ходе выполнения комплексных кадастровых работ			Метод определения координат	Формулы, примененные для расчета средней квадратической погрешности определения координат характерных точек (M_t), м, с подставленными в такие формулы значениями и итоговые (вычисленные) значения M_t , м
	Координаты, м		Радиус, м	Координаты, м		Радиус, м		
	X	Y	R	X	Y	R		
1	2	3	4	5	6	7	8	9
н3590	–	–	–	64227 4.70	25200 26.64	–	Метод спутниковых геодезических измерений (определений)	$M_t = \sqrt{(0.07^2 + 0.07^2)} = 0.10$
н3600	–	–	–	64225 5.73	25200 29.81	–	Метод спутниковых геодезических измерений (определений)	$M_t = \sqrt{(0.07^2 + 0.07^2)} = 0.10$
н3610	–	–	–	64225 7.14	25200 37.61	–	Метод спутниковых геодезических измерений (определений)	$M_t = \sqrt{(0.07^2 + 0.07^2)} = 0.10$

н3620	–	–	–	64227 6.20	25200 34.60	–	Метод спутниковых геодезических измерений (определений)	$Mt=\sqrt{(0.07^2+0.07^2)}=0.10$
н3590	–	–	–	64227 4.70	25200 26.64	–	Метод спутниковых геодезических измерений (определений)	$Mt=\sqrt{(0.07^2+0.07^2)}=0.10$

2. Сведения о характеристиках объекта недвижимости с кадастровым номером 29:16:204601:91

№ п/п	Наименование характеристики	Значение характеристики
1	2	3
1.	Вид объекта недвижимости	Здание
2.	Ранее присвоенный государственный учетный номер (инвентарный) здания, сооружения, объекта незавершенного строительства	–
3.	Кадастровый номер земельного участка (земельных участков), в границах которого (которых) расположены здание, сооружение, объект незавершенного строительства	29:16:204601:19
4.	Уникальный учетный номер кадастрового квартала, в границах которого расположены здание, сооружение, объект незавершенного строительства	29:16:204601
5.	Адрес здания, сооружения, объекта незавершенного строительства	Российская Федерация, Архангельская область, Приморский р-н, Нижние Валдушки д, 5 д
5.1	Сведения о местоположении здания, сооружения, объекта незавершенного строительства (при отсутствии адреса) в структурированном в соответствии с федеральной информационной адресной системой виде	–
5.2	Дополнительные сведения о местоположении	–

6.	Иные сведения	–
3. Пояснения к сведениям об объекте недвижимости с кадастровым номером <u>29:16:204601:91</u>		
1.	–	

Описание местоположения зданий, сооружений, объектов незавершенного строительства на земельном участке

1. Сведения о характерных точках контура объекта недвижимости с кадастровым номером 29:16:204601:92

Система координат МСК-29, зона 2, 6 градусная

Зона № 2

Обозначение характерных точек контура	Содержатся в Едином государственном реестре недвижимости			Определены в ходе выполнения комплексных кадастровых работ			Метод определения координат	Формулы, примененные для расчета средней квадратической погрешности определения координат характерных точек (M_t), м, с подставленными в такие формулы значениями и итоговые (вычисленные) значения M_t , м
	Координаты, м		Радиус, м	Координаты, м		Радиус, м		
	X	Y	R	X	Y	R		
1	2	3	4	5	6	7	8	9
н3630	–	–	–	64227 0.71	25199 84.41	–	Метод спутниковых геодезических измерений (определений)	$M_t = \sqrt{(0.07^2 + 0.07^2)} = 0.10$
н3640	–	–	–	64225 7.68	25199 84.91	–	Метод спутниковых геодезических измерений (определений)	$M_t = \sqrt{(0.07^2 + 0.07^2)} = 0.10$
н3650	–	–	–	64225 7.89	25199 92.95	–	Метод спутниковых геодезических измерений (определений)	$M_t = \sqrt{(0.07^2 + 0.07^2)} = 0.10$

н3660	–	–	–	64227 0.90	25199 92.35	–	Метод спутниковых геодезических измерений (определений)	$Mt=\sqrt{(0.07^2+0.07^2)}=0.10$
н3630	–	–	–	64227 0.71	25199 84.41	–	Метод спутниковых геодезических измерений (определений)	$Mt=\sqrt{(0.07^2+0.07^2)}=0.10$

2. Сведения о характеристиках объекта недвижимости с кадастровым номером 29:16:204601:92

№ п/п	Наименование характеристики	Значение характеристики
1	2	3
1.	Вид объекта недвижимости	Здание
2.	Ранее присвоенный государственный учетный номер (инвентарный) здания, сооружения, объекта незавершенного строительства	–
3.	Кадастровый номер земельного участка (земельных участков), в границах которого (которых) расположены здание, сооружение, объект незавершенного строительства	29:16:204601:20
4.	Уникальный учетный номер кадастрового квартала, в границах которого расположены здание, сооружение, объект незавершенного строительства	29:16:204601
5.	Адрес здания, сооружения, объекта незавершенного строительства	Российская Федерация, Архангельская область, Приморский р-н, Нижние Валдушки д, 7 д
5.1	Сведения о местоположении здания, сооружения, объекта незавершенного строительства (при отсутствии адреса) в структурированном в соответствии с федеральной информационной адресной системой виде	–
5.2	Дополнительные сведения о местоположении	–

6.	Иные сведения	–
3. Пояснения к сведениям об объекте недвижимости с кадастровым номером <u>29:16:204601:92</u>		
1.	–	

Описание местоположения зданий, сооружений, объектов незавершенного строительства на земельном участке

1. Сведения о характерных точках контура объекта недвижимости с кадастровым номером 29:16:204601:93

Система координат МСК-29, зона 2, 6 градусная

Зона № 2

Обозначение характерных точек контура	Содержатся в Едином государственном реестре недвижимости			Определены в ходе выполнения комплексных кадастровых работ			Метод определения координат	Формулы, примененные для расчета средней квадратической погрешности определения координат характерных точек (M_t), м, с подставленными в такие формулы значениями и итоговые (вычисленные) значения M_t , м
	Координаты, м		Радиус, м	Координаты, м		Радиус, м		
	X	Y	R	X	Y	R		
1	2	3	4	5	6	7	8	9
н3670	–	–	–	64231 2.42	25199 45.01	–	Метод спутниковых геодезических измерений (определений)	$M_t = \sqrt{(0.07^2 + 0.07^2)} = 0.10$
н3680	–	–	–	64229 3.16	25199 45.90	–	Метод спутниковых геодезических измерений (определений)	$M_t = \sqrt{(0.07^2 + 0.07^2)} = 0.10$
н3690	–	–	–	64229 3.58	25199 54.94	–	Метод спутниковых геодезических измерений (определений)	$M_t = \sqrt{(0.07^2 + 0.07^2)} = 0.10$

н3700	–	–	–	64231 2.99	25199 53.80	–	Метод спутниковых геодезических измерений (определений)	$Mt=\sqrt{(0.07^2+0.07^2)}=0.10$
н3670	–	–	–	64231 2.42	25199 45.01	–	Метод спутниковых геодезических измерений (определений)	$Mt=\sqrt{(0.07^2+0.07^2)}=0.10$

2. Сведения о характеристиках объекта недвижимости с кадастровым номером 29:16:204601:93

№ п/п	Наименование характеристики	Значение характеристики
1	2	3
1.	Вид объекта недвижимости	Здание
2.	Ранее присвоенный государственный учетный номер (инвентарный) здания, сооружения, объекта незавершенного строительства	–
3.	Кадастровый номер земельного участка (земельных участков), в границах которого (которых) расположены здание, сооружение, объект незавершенного строительства	29:16:204601:267,29:16:204601:4
4.	Уникальный учетный номер кадастрового квартала, в границах которого расположены здание, сооружение, объект незавершенного строительства	29:16:204601
5.	Адрес здания, сооружения, объекта незавершенного строительства	Российская Федерация, Архангельская область, Приморский р-н, Нижние Валдушки д, 13 д
5.1	Сведения о местоположении здания, сооружения, объекта незавершенного строительства (при отсутствии адреса) в структурированном в соответствии с федеральной информационной адресной системой виде	–
5.2	Дополнительные сведения о местоположении	–

6.	Иные сведения	–
3. Пояснения к сведениям об объекте недвижимости с кадастровым номером <u>29:16:204601:93</u>		
1.	–	

Описание местоположения зданий, сооружений, объектов незавершенного строительства на земельном участке

1. Сведения о характерных точках контура объекта недвижимости с кадастровым номером 29:16:204601:94

Система координат МСК-29, зона 2, 6 градусная

Зона № 2

Обозначение характерных точек контура	Содержатся в Едином государственном реестре недвижимости			Определены в ходе выполнения комплексных кадастровых работ			Метод определения координат	Формулы, примененные для расчета средней квадратической погрешности определения координат характерных точек (M_t), м, с подставленными в такие формулы значениями и итоговые (вычисленные) значения M_t , м
	Координаты, м		Радиус, м	Координаты, м		Радиус, м		
	X	Y	R	X	Y	R		
1	2	3	4	5	6	7	8	9
н3710	–	–	–	64231 9.98	25201 05.23	–	Метод спутниковых геодезических измерений (определений)	$M_t = \sqrt{(0.07^2 + 0.07^2)} = 0.10$
н3720	–	–	–	64230 4.80	25201 03.94	–	Метод спутниковых геодезических измерений (определений)	$M_t = \sqrt{(0.07^2 + 0.07^2)} = 0.10$
н3730	–	–	–	64230 4.27	25201 09.07	–	Метод спутниковых геодезических измерений (определений)	$M_t = \sqrt{(0.07^2 + 0.07^2)} = 0.10$

н3740	–	–	–	64230 5.83	25201 09.22	–	Метод спутниковых геодезических измерений (определений)	$Mt=\sqrt{(0.07^2+0.07^2)}=0.10$
н3750	–	–	–	64230 5.65	25201 11.36	–	Метод спутниковых геодезических измерений (определений)	$Mt=\sqrt{(0.07^2+0.07^2)}=0.10$
н3760	–	–	–	64231 9.10	25201 12.55	–	Метод спутниковых геодезических измерений (определений)	$Mt=\sqrt{(0.07^2+0.07^2)}=0.10$
н3710	–	–	–	64231 9.98	25201 05.23	–	Метод спутниковых геодезических измерений (определений)	$Mt=\sqrt{(0.07^2+0.07^2)}=0.10$

2. Сведения о характеристиках объекта недвижимости с кадастровым номером 29:16:204601:94

№ п/п	Наименование характеристики	Значение характеристики
1	2	3
1.	Вид объекта недвижимости	Здание
2.	Ранее присвоенный государственный учетный номер (инвентарный) здания, сооружения, объекта незавершенного строительства	–
3.	Кадастровый номер земельного участка (земельных участков), в границах которого (которых) расположены здание, сооружение, объект незавершенного	29:16:204601:8

	строительства	
4.	Уникальный учетный номер кадастрового квартала, в границах которого расположены здание, сооружение, объект незавершенного строительства	29:16:204601
5.	Адрес здания, сооружения, объекта незавершенного строительства	Российская Федерация, Архангельская область, Приморский р-н, Нижние Валдушки д, 17 д
5.1	Сведения о местоположении здания, сооружения, объекта незавершенного строительства (при отсутствии адреса) в структурированном в соответствии с федеральной информационной адресной системой виде	–
5.2	Дополнительные сведения о местоположении	–
6.	Иные сведения	–
3. Пояснения к сведениям об объекте недвижимости с кадастровым номером <u>29:16:204601:94</u>		
1.	–	

Описание местоположения зданий, сооружений, объектов незавершенного строительства на земельном участке

1. Сведения о характерных точках контура объекта недвижимости с кадастровым номером 29:16:204601:95

Система координат МСК-29, зона 2, 6 градусная

Зона № 2

Обозначение характерных точек контура	Содержатся в Едином государственном реестре недвижимости			Определены в ходе выполнения комплексных кадастровых работ			Метод определения координат	Формулы, примененные для расчета средней квадратической погрешности определения координат характерных точек (M_t), м, с подставленными в такие формулы значениями и итоговые (вычисленные) значения M_t , м
	Координаты, м		Радиус, м	Координаты, м		Радиус, м		
	X	Y	R	X	Y	R		
1	2	3	4	5	6	7	8	9
н3770	–	–	–	64221 3.78	25201 40.41	–	Метод спутниковых геодезических измерений (определений)	$M_t = \sqrt{(0.07^2 + 0.07^2)} = 0.10$
н3780	–	–	–	64220 8.11	25201 40.03	–	Метод спутниковых геодезических измерений (определений)	$M_t = \sqrt{(0.07^2 + 0.07^2)} = 0.10$
н3790	–	–	–	64220 6.73	25201 54.90	–	Метод спутниковых геодезических измерений (определений)	$M_t = \sqrt{(0.07^2 + 0.07^2)} = 0.10$

н3800	–	–	–	64221 2.64	25201 55.47	–	Метод спутниковых геодезических измерений (определений)	$Mt=\sqrt{(0.07^2+0.07^2)}=0.10$
н3770	–	–	–	64221 3.78	25201 40.41	–	Метод спутниковых геодезических измерений (определений)	$Mt=\sqrt{(0.07^2+0.07^2)}=0.10$

2. Сведения о характеристиках объекта недвижимости с кадастровым номером 29:16:204601:95

№ п/п	Наименование характеристики	Значение характеристики
1	2	3
1.	Вид объекта недвижимости	Здание
2.	Ранее присвоенный государственный учетный номер (инвентарный) здания, сооружения, объекта незавершенного строительства	–
3.	Кадастровый номер земельного участка (земельных участков), в границах которого (которых) расположены здание, сооружение, объект незавершенного строительства	29:16:204601:74
4.	Уникальный учетный номер кадастрового квартала, в границах которого расположены здание, сооружение, объект незавершенного строительства	29:16:204601
5.	Адрес здания, сооружения, объекта незавершенного строительства	Российская Федерация, Архангельская область, Приморский р-н, Нижние Валдушки д, 22 д
5.1	Сведения о местоположении здания, сооружения, объекта незавершенного строительства (при отсутствии адреса) в структурированном в соответствии с федеральной информационной адресной системой виде	–
5.2	Дополнительные сведения о местоположении	–

6.	Иные сведения	–
3. Пояснения к сведениям об объекте недвижимости с кадастровым номером <u>29:16:204601:95</u>		
1.	–	

Описание местоположения зданий, сооружений, объектов незавершенного строительства на земельном участке

1. Сведения о характерных точках контура объекта недвижимости с кадастровым номером 29:16:204601:96

Система координат МСК-29, зона 2, 6 градусная

Зона № 2

Обозначение характерных точек контура	Содержатся в Едином государственном реестре недвижимости			Определены в ходе выполнения комплексных кадастровых работ			Метод определения координат	Формулы, примененные для расчета средней квадратической погрешности определения координат характерных точек (M_t), м, с подставленными в такие формулы значениями и итоговые (вычисленные) значения M_t , м
	Координаты, м		Радиус, м	Координаты, м		Радиус, м		
	X	Y	R	X	Y	R		
1	2	3	4	5	6	7	8	9
н3810	–	–	–	64215 0.35	25201 23.82	–	Метод спутниковых геодезических измерений (определений)	$M_t = \sqrt{(0.07^2 + 0.07^2)} = 0.10$
н3820	–	–	–	64214 3.73	25201 22.47	–	Метод спутниковых геодезических измерений (определений)	$M_t = \sqrt{(0.07^2 + 0.07^2)} = 0.10$
н3830	–	–	–	64214 1.66	25201 32.16	–	Метод спутниковых геодезических измерений (определений)	$M_t = \sqrt{(0.07^2 + 0.07^2)} = 0.10$

н3840	–	–	–	64214 8.54	25201 33.54	–	Метод спутниковых геодезических измерений (определений)	$Mt = \sqrt{(0.07^2 + 0.07^2)} = 0.10$
н3810	–	–	–	64215 0.35	25201 23.82	–	Метод спутниковых геодезических измерений (определений)	$Mt = \sqrt{(0.07^2 + 0.07^2)} = 0.10$

2. Сведения о характеристиках объекта недвижимости с кадастровым номером 29:16:204601:96

№ п/п	Наименование характеристики	Значение характеристики
1	2	3
1.	Вид объекта недвижимости	Здание
2.	Ранее присвоенный государственный учетный номер (инвентарный) здания, сооружения, объекта незавершенного строительства	–
3.	Кадастровый номер земельного участка (земельных участков), в границах которого (которых) расположены здание, сооружение, объект незавершенного строительства	29:16:204601:37
4.	Уникальный учетный номер кадастрового квартала, в границах которого расположены здание, сооружение, объект незавершенного строительства	29:16:204601
5.	Адрес здания, сооружения, объекта незавершенного строительства	Российская Федерация, Архангельская область, Приморский р-н, Нижние Валдушки д, 25 д
5.1	Сведения о местоположении здания, сооружения, объекта незавершенного строительства (при отсутствии адреса) в структурированном в соответствии с федеральной информационной адресной системой виде	–
5.2	Дополнительные сведения о местоположении	–

6.	Иные сведения	–
3. Пояснения к сведениям об объекте недвижимости с кадастровым номером <u>29:16:204601:96</u>		
1.	–	

Описание местоположения зданий, сооружений, объектов незавершенного строительства на земельном участке

1. Сведения о характерных точках контура объекта недвижимости с кадастровым номером 29:16:204601:97

Система координат МСК-29, зона 2, 6 градусная

Зона № 2

Обозначение характерных точек контура	Содержатся в Едином государственном реестре недвижимости			Определены в ходе выполнения комплексных кадастровых работ			Метод определения координат	Формулы, примененные для расчета средней квадратической погрешности определения координат характерных точек (M_t), м, с подставленными в такие формулы значениями и итоговые (вычисленные) значения M_t , м
	Координаты, м		Радиус, м	Координаты, м		Радиус, м		
	X	Y	R	X	Y	R		
1	2	3	4	5	6	7	8	9
н3910	–	–	–	64226 1.20	25198 69.06	–	Метод спутниковых геодезических измерений (определений)	$M_t = \sqrt{(0.07^2 + 0.07^2)} = 0.10$
н3920	–	–	–	64225 9.69	25198 78.07	–	Метод спутниковых геодезических измерений (определений)	$M_t = \sqrt{(0.07^2 + 0.07^2)} = 0.10$
н3930	–	–	–	64227 0.28	25198 80.08	–	Метод спутниковых геодезических измерений (определений)	$M_t = \sqrt{(0.07^2 + 0.07^2)} = 0.10$

н3940	–	–	–	64227 0.64	25198 78.00	–	Метод спутниковых геодезических измерений (определений)	$Mt=\sqrt{(0.07^2+0.07^2)}=0.10$
н3950	–	–	–	64227 4.38	25198 78.61	–	Метод спутниковых геодезических измерений (определений)	$Mt=\sqrt{(0.07^2+0.07^2)}=0.10$
н3960	–	–	–	64227 5.74	25198 71.68	–	Метод спутниковых геодезических измерений (определений)	$Mt=\sqrt{(0.07^2+0.07^2)}=0.10$
н3910	–	–	–	64226 1.20	25198 69.06	–	Метод спутниковых геодезических измерений (определений)	$Mt=\sqrt{(0.07^2+0.07^2)}=0.10$

2. Сведения о характеристиках объекта недвижимости с кадастровым номером 29:16:204601:97

№ п/п	Наименование характеристики	Значение характеристики
1	2	3
1.	Вид объекта недвижимости	Здание
2.	Ранее присвоенный государственный учетный номер (инвентарный) здания, сооружения, объекта незавершенного строительства	–
3.	Кадастровый номер земельного участка (земельных участков), в границах которого (которых) расположены здание, сооружение, объект незавершенного	29:16:204601:134

	строительства	
4.	Уникальный учетный номер кадастрового квартала, в границах которого расположены здание, сооружение, объект незавершенного строительства	29:16:204601
5.	Адрес здания, сооружения, объекта незавершенного строительства	Российская Федерация, Архангельская область, Приморский р-н, Нижние Валдушки д, 11 д
5.1	Сведения о местоположении здания, сооружения, объекта незавершенного строительства (при отсутствии адреса) в структурированном в соответствии с федеральной информационной адресной системой виде	–
5.2	Дополнительные сведения о местоположении	–
6.	Иные сведения	–
3. Пояснения к сведениям об объекте недвижимости с кадастровым номером <u>29:16:204601:97</u>		
1.	–	

Описание местоположения зданий, сооружений, объектов незавершенного строительства на земельном участке

1. Сведения о характерных точках контура объекта недвижимости с кадастровым номером 29:16:204601:98

Система координат МСК-29, зона 2, 6 градусная

Зона № 2

Обозначение характерных точек контура	Содержатся в Едином государственном реестре недвижимости			Определены в ходе выполнения комплексных кадастровых работ			Метод определения координат	Формулы, примененные для расчета средней квадратической погрешности определения координат характерных точек (M_t), м, с подставленными в такие формулы значениями и итоговые (вычисленные) значения M_t , м
	Координаты, м		Радиус, м	Координаты, м		Радиус, м		
	X	Y	R	X	Y	R		
1	2	3	4	5	6	7	8	9
н3850	–	–	–	64234 1.51	25199 13.85	–	Метод спутниковых геодезических измерений (определений)	$M_t = \sqrt{(0.07^2 + 0.07^2)} = 0.10$
н3860	–	–	–	64232 4.83	25199 19.60	–	Метод спутниковых геодезических измерений (определений)	$M_t = \sqrt{(0.07^2 + 0.07^2)} = 0.10$
н3870	–	–	–	64232 6.91	25199 26.63	–	Метод спутниковых геодезических измерений (определений)	$M_t = \sqrt{(0.07^2 + 0.07^2)} = 0.10$

н3880	–	–	–	64233 5.88	25199 23.57	–	Метод спутниковых геодезических измерений (определений)	$Mt=\sqrt{(0.07^2+0.07^2)}=0.10$
н3890	–	–	–	64233 6.25	25199 24.82	–	Метод спутниковых геодезических измерений (определений)	$Mt=\sqrt{(0.07^2+0.07^2)}=0.10$
н3900	–	–	–	64234 4.08	25199 22.02	–	Метод спутниковых геодезических измерений (определений)	$Mt=\sqrt{(0.07^2+0.07^2)}=0.10$
н3850	–	–	–	64234 1.51	25199 13.85	–	Метод спутниковых геодезических измерений (определений)	$Mt=\sqrt{(0.07^2+0.07^2)}=0.10$

2. Сведения о характеристиках объекта недвижимости с кадастровым номером 29:16:204601:98

№ п/п	Наименование характеристики	Значение характеристики
1	2	3
1.	Вид объекта недвижимости	Здание
2.	Ранее присвоенный государственный учетный номер (инвентарный) здания, сооружения, объекта незавершенного строительства	–
3.	Кадастровый номер земельного участка (земельных участков), в границах которого (которых) расположены здание, сооружение, объект незавершенного	29:16:204601:25

	строительства	
4.	Уникальный учетный номер кадастрового квартала, в границах которого расположены здание, сооружение, объект незавершенного строительства	29:16:204601
5.	Адрес здания, сооружения, объекта незавершенного строительства	Российская Федерация, Архангельская область, Приморский р-н, Нижние Валдушки д, 12 д
5.1	Сведения о местоположении здания, сооружения, объекта незавершенного строительства (при отсутствии адреса) в структурированном в соответствии с федеральной информационной адресной системой виде	–
5.2	Дополнительные сведения о местоположении	–
6.	Иные сведения	–
3. Пояснения к сведениям об объекте недвижимости с кадастровым номером <u>29:16:204601:98</u>		
1.	–	

Описание местоположения зданий, сооружений, объектов незавершенного строительства на земельном участке

1. Сведения о характерных точках контура объекта недвижимости с кадастровым номером 29:16:204601:99

Система координат МСК-29, зона 2, 6 градусная

Зона № 2

Обозначение характерных точек контура	Содержатся в Едином государственном реестре недвижимости			Определены в ходе выполнения комплексных кадастровых работ			Метод определения координат	Формулы, примененные для расчета средней квадратической погрешности определения координат характерных точек (M_t), м, с подставленными в такие формулы значениями и итоговые (вычисленные) значения M_t , м
	Координаты, м		Радиус, м	Координаты, м		Радиус, м		
	X	Y	R	X	Y	R		
1	2	3	4	5	6	7	8	9
н3970	–	–	–	64232 0.87	25200 30.83	–	Метод спутниковых геодезических измерений (определений)	$M_t = \sqrt{(0.07^2 + 0.07^2)} = 0.10$
н3980	–	–	–	64230 0.81	25200 35.26	–	Метод спутниковых геодезических измерений (определений)	$M_t = \sqrt{(0.07^2 + 0.07^2)} = 0.10$
н3990	–	–	–	64230 2.84	25200 44.43	–	Метод спутниковых геодезических измерений (определений)	$M_t = \sqrt{(0.07^2 + 0.07^2)} = 0.10$

н4000	–	–	–	64232 2.73	25200 39.99	–	Метод спутниковых геодезических измерений (определений)	$Mt=\sqrt{(0.07^2+0.07^2)}=0.10$
н3970	–	–	–	64232 0.87	25200 30.83	–	Метод спутниковых геодезических измерений (определений)	$Mt=\sqrt{(0.07^2+0.07^2)}=0.10$

2. Сведения о характеристиках объекта недвижимости с кадастровым номером 29:16:204601:99

№ п/п	Наименование характеристики	Значение характеристики
1	2	3
1.	Вид объекта недвижимости	Здание
2.	Ранее присвоенный государственный учетный номер (инвентарный) здания, сооружения, объекта незавершенного строительства	–
3.	Кадастровый номер земельного участка (земельных участков), в границах которого (которых) расположены здание, сооружение, объект незавершенного строительства	29:16:204601:1,29:16:204601:26
4.	Уникальный учетный номер кадастрового квартала, в границах которого расположены здание, сооружение, объект незавершенного строительства	29:16:204601
5.	Адрес здания, сооружения, объекта незавершенного строительства	Российская Федерация, Архангельская область, Приморский р-н, Нижние Валдушки д, 15 д
5.1	Сведения о местоположении здания, сооружения, объекта незавершенного строительства (при отсутствии адреса) в структурированном в соответствии с федеральной информационной адресной системой виде	–
5.2	Дополнительные сведения о местоположении	–

6.	Иные сведения	–
3. Пояснения к сведениям об объекте недвижимости с кадастровым номером <u>29:16:204601:99</u>		
1.	–	

Описание местоположения зданий, сооружений, объектов незавершенного строительства на земельном участке

1. Сведения о характерных точках контура объекта недвижимости с кадастровым номером 29:16:204601:100

Система координат МСК-29, зона 2, 6 градусная

Зона № 2

Обозначение характерных точек контура	Содержатся в Едином государственном реестре недвижимости		Определены в ходе выполнения комплексных кадастровых работ			Метод определения координат	Формулы, примененные для расчета средней квадратической погрешности определения координат характерных точек (M_t), м, с подставленными в такие формулы значениями и итоговые (вычисленные) значения M_t , м	
	Координаты, м		Координаты, м					
	X	Y	R	X	Y			R
1	2	3	4	5	6	7	8	9
н401О	642322. 24	252014 6.02	–	64232 2.24	25201 46.02	–	Метод спутниковых геодезических измерений (определений)	$M_t = \sqrt{(0.07^2 + 0.07^2)} = 0.10$
н402О	642303. 36	252014 6.20	–	64230 3.36	25201 46.20	–	Метод спутниковых геодезических измерений (определений)	$M_t = \sqrt{(0.07^2 + 0.07^2)} = 0.10$
н403О	642303. 39	252015 3.33	–	64230 3.39	25201 53.33	–	Метод спутниковых геодезических измерений (определений)	$M_t = \sqrt{(0.07^2 + 0.07^2)} = 0.10$

н404О	642322. 40	252015 2.82	–	64232 2.40	25201 52.82	–	Метод спутниковых геодезических измерений (определений)	$Mt=\sqrt{(0.07^2+0.07^2)}=0.10$
н401О	642322. 24	252014 6.02	–	64232 2.24	25201 46.02	–	Метод спутниковых геодезических измерений (определений)	$Mt=\sqrt{(0.07^2+0.07^2)}=0.10$

2. Сведения о характеристиках объекта недвижимости с кадастровым номером 29:16:204601:100

№ п/п	Наименование характеристики	Значение характеристики
1	2	3
1.	Вид объекта недвижимости	Здание
2.	Ранее присвоенный государственный учетный номер (инвентарный) здания, сооружения, объекта незавершенного строительства	–
3.	Кадастровый номер земельного участка (земельных участков), в границах которого (которых) расположены здание, сооружение, объект незавершенного строительства	29:16:204601:50,29:16:204601:28
4.	Уникальный учетный номер кадастрового квартала, в границах которого расположены здание, сооружение, объект незавершенного строительства	29:16:204601
5.	Адрес здания, сооружения, объекта незавершенного строительства	Российская Федерация, Архангельская область, Приморский р-н, Нижние Валдушки д, 19 д
5.1	Сведения о местоположении здания, сооружения, объекта незавершенного строительства (при отсутствии адреса) в структурированном в соответствии с федеральной информационной адресной системой виде	–
5.2	Дополнительные сведения о местоположении	–

6.	Иные сведения	–
3. Пояснения к сведениям об объекте недвижимости с кадастровым номером <u>29:16:204601:100</u>		
1.	–	

Описание местоположения зданий, сооружений, объектов незавершенного строительства на земельном участке

1. Сведения о характерных точках контура объекта недвижимости с кадастровым номером 29:16:204601:101

Система координат МСК-29, зона 2, 6 градусная

Зона № 2

Обозначение характерных точек контура	Содержатся в Едином государственном реестре недвижимости			Определены в ходе выполнения комплексных кадастровых работ			Метод определения координат	Формулы, примененные для расчета средней квадратической погрешности определения координат характерных точек (M_t), м, с подставленными в такие формулы значениями и итоговые (вычисленные) значения M_t , м
	Координаты, м		Радиус, м	Координаты, м		Радиус, м		
	X	Y	R	X	Y	R		
1	2	3	4	5	6	7	8	9
н4050	–	–	–	64210 1.41	25201 46.76	–	Метод спутниковых геодезических измерений (определений)	$M_t = \sqrt{(0.07^2 + 0.07^2)} = 0.10$
н4060	–	–	–	64209 3.37	25201 44.18	–	Метод спутниковых геодезических измерений (определений)	$M_t = \sqrt{(0.07^2 + 0.07^2)} = 0.10$
н4070	–	–	–	64209 1.35	25201 50.44	–	Метод спутниковых геодезических измерений (определений)	$M_t = \sqrt{(0.07^2 + 0.07^2)} = 0.10$

н4080	–	–	–	64209 9.40	25201 53.02	–	Метод спутниковых геодезических измерений (определений)	$Mt=\sqrt{(0.07^2+0.07^2)}=0.10$
н4050	–	–	–	64210 1.41	25201 46.76	–	Метод спутниковых геодезических измерений (определений)	$Mt=\sqrt{(0.07^2+0.07^2)}=0.10$

2. Сведения о характеристиках объекта недвижимости с кадастровым номером 29:16:204601:101

№ п/п	Наименование характеристики	Значение характеристики
1	2	3
1.	Вид объекта недвижимости	Здание
2.	Ранее присвоенный государственный учетный номер (инвентарный) здания, сооружения, объекта незавершенного строительства	–
3.	Кадастровый номер земельного участка (земельных участков), в границах которого (которых) расположены здание, сооружение, объект незавершенного строительства	29:16:204601:40
4.	Уникальный учетный номер кадастрового квартала, в границах которого расположены здание, сооружение, объект незавершенного строительства	29:16:204601
5.	Адрес здания, сооружения, объекта незавершенного строительства	Российская Федерация, Архангельская область, Приморский р-н, Нижние Валдушки д, 26 д
5.1	Сведения о местоположении здания, сооружения, объекта незавершенного строительства (при отсутствии адреса) в структурированном в соответствии с федеральной информационной адресной системой виде	–
5.2	Дополнительные сведения о местоположении	–

6.	Иные сведения	–
3. Пояснения к сведениям об объекте недвижимости с кадастровым номером <u>29:16:204601:101</u>		
1.	–	

Описание местоположения зданий, сооружений, объектов незавершенного строительства на земельном участке

1. Сведения о характерных точках контура объекта недвижимости с кадастровым номером 29:16:204601:103

Система координат МСК-29, зона 2, 6 градусная

Зона № 2

Обозначение характерных точек контура	Содержатся в Едином государственном реестре недвижимости			Определены в ходе выполнения комплексных кадастровых работ			Метод определения координат	Формулы, примененные для расчета средней квадратической погрешности определения координат характерных точек (M_t), м, с подставленными в такие формулы значениями и итоговые (вычисленные) значения M_t , м
	Координаты, м		Радиус, м	Координаты, м		Радиус, м		
	X	Y	R	X	Y	R		
1	2	3	4	5	6	7	8	9
н4090	–	–	–	64227 0.25	25200 03.39	–	Метод спутниковых геодезических измерений (определений)	$M_t = \sqrt{(0.07^2 + 0.07^2)} = 0.10$
н4100	–	–	–	64225 0.99	25200 04.21	–	Метод спутниковых геодезических измерений (определений)	$M_t = \sqrt{(0.07^2 + 0.07^2)} = 0.10$
н4110	–	–	–	64225 1.08	25200 15.58	–	Метод спутниковых геодезических измерений (определений)	$M_t = \sqrt{(0.07^2 + 0.07^2)} = 0.10$

н4120	–	–	–	64225 9.68	25200 15.13	–	Метод спутниковых геодезических измерений (определений)	$Mt=\sqrt{(0.07^2+0.07^2)}=0.10$
н4130	–	–	–	64225 9.56	25200 12.68	–	Метод спутниковых геодезических измерений (определений)	$Mt=\sqrt{(0.07^2+0.07^2)}=0.10$
н4140	–	–	–	64227 0.77	25200 12.03	–	Метод спутниковых геодезических измерений (определений)	$Mt=\sqrt{(0.07^2+0.07^2)}=0.10$
н4090	–	–	–	64227 0.25	25200 03.39	–	Метод спутниковых геодезических измерений (определений)	$Mt=\sqrt{(0.07^2+0.07^2)}=0.10$

2. Сведения о характеристиках объекта недвижимости с кадастровым номером 29:16:204601:103

№ п/п	Наименование характеристики	Значение характеристики
1	2	3
1.	Вид объекта недвижимости	Здание
2.	Ранее присвоенный государственный учетный номер (инвентарный) здания, сооружения, объекта незавершенного строительства	–
3.	Кадастровый номер земельного участка (земельных участков), в границах которого (которых) расположены здание, сооружение, объект незавершенного	29:16:204601:70,29:16:204601:141

	строительства	
4.	Уникальный учетный номер кадастрового квартала, в границах которого расположены здание, сооружение, объект незавершенного строительства	29:16:204601
5.	Адрес здания, сооружения, объекта незавершенного строительства	Российская Федерация, Архангельская область, Приморский р-н, Нижние Валдушки д, 6 д
5.1	Сведения о местоположении здания, сооружения, объекта незавершенного строительства (при отсутствии адреса) в структурированном в соответствии с федеральной информационной адресной системой виде	–
5.2	Дополнительные сведения о местоположении	–
6.	Иные сведения	–
3. Пояснения к сведениям об объекте недвижимости с кадастровым номером <u>29:16:204601:103</u>		
1.	–	

Описание местоположения зданий, сооружений, объектов незавершенного строительства на земельном участке

1. Сведения о характерных точках контура объекта недвижимости с кадастровым номером 29:16:204601:105

Система координат МСК-29, зона 2, 6 градусная

Зона № 2

Обозначение характерных точек контура	Содержатся в Едином государственном реестре недвижимости			Определены в ходе выполнения комплексных кадастровых работ			Метод определения координат	Формулы, примененные для расчета средней квадратической погрешности определения координат характерных точек (M_t), м, с подставленными в такие формулы значениями и итоговые (вычисленные) значения M_t , м
	Координаты, м		Радиус, м	Координаты, м		Радиус, м		
	X	Y	R	X	Y	R		
1	2	3	4	5	6	7	8	9
н4150	–	–	–	64228 5.78	25201 48.08	–	Метод спутниковых геодезических измерений (определений)	$M_t = \sqrt{(0.07^2 + 0.07^2)} = 0.10$
н4160	–	–	–	64228 6.23	25201 38.57	–	Метод спутниковых геодезических измерений (определений)	$M_t = \sqrt{(0.07^2 + 0.07^2)} = 0.10$
н4170	–	–	–	64227 5.96	25201 38.26	–	Метод спутниковых геодезических измерений (определений)	$M_t = \sqrt{(0.07^2 + 0.07^2)} = 0.10$

н4180	–	–	–	64227 5.94	25201 39.34	–	Метод спутниковых геодезических измерений (определений)	$Mt=\sqrt{(0.07^2+0.07^2)}=0.10$
н4190	–	–	–	64227 1.15	25201 39.18	–	Метод спутниковых геодезических измерений (определений)	$Mt=\sqrt{(0.07^2+0.07^2)}=0.10$
н4200	–	–	–	64227 0.86	25201 46.86	–	Метод спутниковых геодезических измерений (определений)	$Mt=\sqrt{(0.07^2+0.07^2)}=0.10$
н4210	–	–	–	64227 5.76	25201 47.01	–	Метод спутниковых геодезических измерений (определений)	$Mt=\sqrt{(0.07^2+0.07^2)}=0.10$
н4220	–	–	–	64227 5.74	25201 47.86	–	Метод спутниковых геодезических измерений (определений)	$Mt=\sqrt{(0.07^2+0.07^2)}=0.10$
н4150	–	–	–	64228 5.78	25201 48.08	–	Метод спутниковых геодезических измерений (определений)	$Mt=\sqrt{(0.07^2+0.07^2)}=0.10$

							ий)	
2. Сведения о характеристиках объекта недвижимости с кадастровым номером <u>29:16:204601:105</u>								
№ п/п	Наименование характеристики						Значение характеристики	
1	2						3	
1.	Вид объекта недвижимости						Здание	
2.	Ранее присвоенный государственный учетный номер (инвентарный) здания, сооружения, объекта незавершенного строительства						–	
3.	Кадастровый номер земельного участка (земельных участков), в границах которого (которых) расположены здание, сооружение, объект незавершенного строительства						29:16:204601:80	
4.	Уникальный учетный номер кадастрового квартала, в границах которого расположены здание, сооружение, объект незавершенного строительства						29:16:204601	
5.	Адрес здания, сооружения, объекта незавершенного строительства						Российская Федерация, Архангельская область, Приморский р-н, Нижние Валдушки д, 1 д	
5.1	Сведения о местоположении здания, сооружения, объекта незавершенного строительства (при отсутствии адреса) в структурированном в соответствии с федеральной информационной адресной системой виде						–	
5.2	Дополнительные сведения о местоположении						–	
6.	Иные сведения						–	
3. Пояснения к сведениям об объекте недвижимости с кадастровым номером <u>29:16:204601:105</u>								
1.	–							

Описание местоположения зданий, сооружений, объектов незавершенного строительства на земельном участке

1. Сведения о характерных точках контура объекта недвижимости с кадастровым номером 29:16:204601:106

Система координат МСК-29, зона 2, 6 градусная

Зона № 2

Обозначение характерных точек контура	Содержатся в Едином государственном реестре недвижимости			Определены в ходе выполнения комплексных кадастровых работ			Метод определения координат	Формулы, примененные для расчета средней квадратической погрешности определения координат характерных точек (M_t), м, с подставленными в такие формулы значениями и итоговые (вычисленные) значения M_t , м
	Координаты, м		Радиус, м	Координаты, м		Радиус, м		
	X	Y	R	X	Y	R		
1	2	3	4	5	6	7	8	9
н4230	–	–	–	64231 1.74	25199 66.38	–	Метод спутниковых геодезических измерений (определений)	$M_t = \sqrt{(0.07^2 + 0.07^2)} = 0.10$
н4240	–	–	–	64229 3.72	25199 66.55	–	Метод спутниковых геодезических измерений (определений)	$M_t = \sqrt{(0.07^2 + 0.07^2)} = 0.10$
н4250	–	–	–	64229 3.67	25199 75.60	–	Метод спутниковых геодезических измерений (определений)	$M_t = \sqrt{(0.07^2 + 0.07^2)} = 0.10$

н4260	–	–	–	64231 1.68	25199 75.56	–	Метод спутниковых геодезических измерений (определений)	$Mt=\sqrt{(0.07^2+0.07^2)}=0.10$
н4230	–	–	–	64231 1.74	25199 66.38	–	Метод спутниковых геодезических измерений (определений)	$Mt=\sqrt{(0.07^2+0.07^2)}=0.10$

2. Сведения о характеристиках объекта недвижимости с кадастровым номером 29:16:204601:106

№ п/п	Наименование характеристики	Значение характеристики
1	2	3
1.	Вид объекта недвижимости	Здание
2.	Ранее присвоенный государственный учетный номер (инвентарный) здания, сооружения, объекта незавершенного строительства	–
3.	Кадастровый номер земельного участка (земельных участков), в границах которого (которых) расположены здание, сооружение, объект незавершенного строительства	29:16:204601:77
4.	Уникальный учетный номер кадастрового квартала, в границах которого расположены здание, сооружение, объект незавершенного строительства	29:16:204601
5.	Адрес здания, сооружения, объекта незавершенного строительства	Российская Федерация, Архангельская область, Приморский р-н, Нижние Валдушки д, 14 д
5.1	Сведения о местоположении здания, сооружения, объекта незавершенного строительства (при отсутствии адреса) в структурированном в соответствии с федеральной информационной адресной системой виде	–
5.2	Дополнительные сведения о местоположении	–

6.	Иные сведения	–
3. Пояснения к сведениям об объекте недвижимости с кадастровым номером <u>29:16:204601:106</u>		
1.	–	

Описание местоположения зданий, сооружений, объектов незавершенного строительства на земельном участке

1. Сведения о характерных точках контура объекта недвижимости с кадастровым номером 29:16:204601:107

Система координат МСК-29, зона 2, 6 градусная

Зона № 2

Обозначение характерных точек контура	Содержатся в Едином государственном реестре недвижимости			Определены в ходе выполнения комплексных кадастровых работ			Метод определения координат	Формулы, примененные для расчета средней квадратической погрешности определения координат характерных точек (M_t), м, с подставленными в такие формулы значениями и итоговые (вычисленные) значения M_t , м
	Координаты, м		Радиус, м	Координаты, м		Радиус, м		
	X	Y	R	X	Y	R		
1	2	3	4	5	6	7	8	9
н4270	–	–	–	64207 7.01	25200 98.69	–	Метод спутниковых геодезических измерений (определений)	$M_t = \sqrt{(0.07^2 + 0.07^2)} = 0.10$
н4280	–	–	–	64206 6.87	25200 94.98	–	Метод спутниковых геодезических измерений (определений)	$M_t = \sqrt{(0.07^2 + 0.07^2)} = 0.10$
н4290	–	–	–	64206 5.64	25200 98.27	–	Метод спутниковых геодезических измерений (определений)	$M_t = \sqrt{(0.07^2 + 0.07^2)} = 0.10$

н4300	–	–	–	64206 5.00	25200 98.03	–	Метод спутниковых геодезических измерений (определений)	$Mt=\sqrt{(0.07^2+0.07^2)}=0.10$
н4310	–	–	–	64206 4.34	25200 99.35	–	Метод спутниковых геодезических измерений (определений)	$Mt=\sqrt{(0.07^2+0.07^2)}=0.10$
н4320	–	–	–	64206 3.93	25201 00.80	–	Метод спутниковых геодезических измерений (определений)	$Mt=\sqrt{(0.07^2+0.07^2)}=0.10$
н4330	–	–	–	64206 4.63	25201 00.99	–	Метод спутниковых геодезических измерений (определений)	$Mt=\sqrt{(0.07^2+0.07^2)}=0.10$
н4340	–	–	–	64206 2.54	25201 06.58	–	Метод спутниковых геодезических измерений (определений)	$Mt=\sqrt{(0.07^2+0.07^2)}=0.10$
н4350	–	–	–	64207 2.67	25201 10.33	–	Метод спутниковых геодезических измерений (определений)	$Mt=\sqrt{(0.07^2+0.07^2)}=0.10$

							ий)	
н4270	–	–	–	64207 7.01	25200 98.69	–	Метод спутниковых геодезических измерений (определений)	$Mt=\sqrt{(0.07^2+0.07^2)}=0.10$

2. Сведения о характеристиках объекта недвижимости с кадастровым номером 29:16:204601:107

№ п/п	Наименование характеристики	Значение характеристики
1	2	3
1.	Вид объекта недвижимости	Здание
2.	Ранее присвоенный государственный учетный номер (инвентарный) здания, сооружения, объекта незавершенного строительства	–
3.	Кадастровый номер земельного участка (земельных участков), в границах которого (которых) расположены здание, сооружение, объект незавершенного строительства	29:16:204601:42
4.	Уникальный учетный номер кадастрового квартала, в границах которого расположены здание, сооружение, объект незавершенного строительства	29:16:204601
5.	Адрес здания, сооружения, объекта незавершенного строительства	Российская Федерация, Архангельская область, Приморский р-н, Нижние Валдушки д, 29 д
5.1	Сведения о местоположении здания, сооружения, объекта незавершенного строительства (при отсутствии адреса) в структурированном в соответствии с федеральной информационной адресной системой виде	–
5.2	Дополнительные сведения о местоположении	–
6.	Иные сведения	–

3. Пояснения к сведениям об объекте недвижимости с кадастровым номером 29:16:204601:107

1.	–
----	---

Описание местоположения зданий, сооружений, объектов незавершенного строительства на земельном участке

1. Сведения о характерных точках контура объекта недвижимости с кадастровым номером 29:16:204601:108

Система координат МСК-29, зона 2, 6 градусная

Зона № 2

Обозначение характерных точек контура	Содержатся в Едином государственном реестре недвижимости			Определены в ходе выполнения комплексных кадастровых работ			Метод определения координат	Формулы, примененные для расчета средней квадратической погрешности определения координат характерных точек (M_t), м, с подставленными в такие формулы значениями и итоговые (вычисленные) значения M_t , м
	Координаты, м		Радиус, м	Координаты, м		Радиус, м		
	X	Y	R	X	Y	R		
1	2	3	4	5	6	7	8	9
н4360	–	–	–	64221 8.10	25197 62.99	–	Метод спутниковых геодезических измерений (определений)	$M_t = \sqrt{(0.07^2 + 0.07^2)} = 0.10$
н4370	–	–	–	64221 0.21	25197 66.03	–	Метод спутниковых геодезических измерений (определений)	$M_t = \sqrt{(0.07^2 + 0.07^2)} = 0.10$
н4380	–	–	–	64221 1.30	25197 68.92	–	Метод спутниковых геодезических измерений (определений)	$M_t = \sqrt{(0.07^2 + 0.07^2)} = 0.10$

н4390	–	–	–	64221 0.70	25197 69.14	–	Метод спутниковых геодезических измерений (определений)	$Mt=\sqrt{(0.07^2+0.07^2)}=0.10$
н4400	–	–	–	64221 1.11	25197 71.94	–	Метод спутниковых геодезических измерений (определений)	$Mt=\sqrt{(0.07^2+0.07^2)}=0.10$
н4410	–	–	–	64221 2.71	25197 74.17	–	Метод спутниковых геодезических измерений (определений)	$Mt=\sqrt{(0.07^2+0.07^2)}=0.10$
н4420	–	–	–	64221 3.36	25197 73.95	–	Метод спутниковых геодезических измерений (определений)	$Mt=\sqrt{(0.07^2+0.07^2)}=0.10$
н4430	–	–	–	64221 4.35	25197 76.58	–	Метод спутниковых геодезических измерений (определений)	$Mt=\sqrt{(0.07^2+0.07^2)}=0.10$
н4440	–	–	–	64222 2.31	25197 73.33	–	Метод спутниковых геодезических измерений (определений)	$Mt=\sqrt{(0.07^2+0.07^2)}=0.10$

							ий)	
н4360	–	–	–	64221 8.10	25197 62.99	–	Метод спутниковых геодезических измерений (определений)	$Mt=\sqrt{(0.07^2+0.07^2)}=0.10$

2. Сведения о характеристиках объекта недвижимости с кадастровым номером 29:16:204601:108

№ п/п	Наименование характеристики	Значение характеристики
1	2	3
1.	Вид объекта недвижимости	Здание
2.	Ранее присвоенный государственный учетный номер (инвентарный) здания, сооружения, объекта незавершенного строительства	–
3.	Кадастровый номер земельного участка (земельных участков), в границах которого (которых) расположены здание, сооружение, объект незавершенного строительства	29:16:204601:10
4.	Уникальный учетный номер кадастрового квартала, в границах которого расположены здание, сооружение, объект незавершенного строительства	29:16:204601
5.	Адрес здания, сооружения, объекта незавершенного строительства	Российская Федерация, Архангельская область, Приморский р-н, Нижние Валдушки д, 38 д
5.1	Сведения о местоположении здания, сооружения, объекта незавершенного строительства (при отсутствии адреса) в структурированном в соответствии с федеральной информационной адресной системой виде	–
5.2	Дополнительные сведения о местоположении	–
6.	Иные сведения	–

3. Пояснения к сведениям об объекте недвижимости с кадастровым номером 29:16:204601:108

1.	–
----	---

Описание местоположения зданий, сооружений, объектов незавершенного строительства на земельном участке

1. Сведения о характерных точках контура объекта недвижимости с кадастровым номером 29:16:204601:109

Система координат МСК-29, зона 2, 6 градусная

Зона № 2

Обозначение характерных точек контура	Содержатся в Едином государственном реестре недвижимости			Определены в ходе выполнения комплексных кадастровых работ			Метод определения координат	Формулы, примененные для расчета средней квадратической погрешности определения координат характерных точек (M_t), м, с подставленными в такие формулы значениями и итоговые (вычисленные) значения M_t , м
	Координаты, м		Радиус, м	Координаты, м		Радиус, м		
	X	Y	R	X	Y	R		
1	2	3	4	5	6	7	8	9
н4450	–	–	–	64257 1.27	25201 31.07	–	Метод спутниковых геодезических измерений (определений)	$M_t = \sqrt{(0.07^2 + 0.07^2)} = 0.10$
н4460	–	–	–	64256 8.12	25201 30.72	–	Метод спутниковых геодезических измерений (определений)	$M_t = \sqrt{(0.07^2 + 0.07^2)} = 0.10$
н4470	–	–	–	64256 7.75	25201 32.67	–	Метод спутниковых геодезических измерений (определений)	$M_t = \sqrt{(0.07^2 + 0.07^2)} = 0.10$

н4480	–	–	–	64256 2.52	25201 31.85	–	Метод спутниковых геодезических измерений (определений)	$Mt=\sqrt{(0.07^2+0.07^2)}=0.10$
н4490	–	–	–	64256 2.63	25201 30.07	–	Метод спутниковых геодезических измерений (определений)	$Mt=\sqrt{(0.07^2+0.07^2)}=0.10$
н4500	–	–	–	64255 3.88	25201 29.11	–	Метод спутниковых геодезических измерений (определений)	$Mt=\sqrt{(0.07^2+0.07^2)}=0.10$
н4510	–	–	–	64255 4.77	25201 21.40	–	Метод спутниковых геодезических измерений (определений)	$Mt=\sqrt{(0.07^2+0.07^2)}=0.10$
н4520	–	–	–	64257 2.20	25201 23.66	–	Метод спутниковых геодезических измерений (определений)	$Mt=\sqrt{(0.07^2+0.07^2)}=0.10$
н4450	–	–	–	64257 1.27	25201 31.07	–	Метод спутниковых геодезических измерений (определений)	$Mt=\sqrt{(0.07^2+0.07^2)}=0.10$

							ий)	
2. Сведения о характеристиках объекта недвижимости с кадастровым номером <u>29:16:204601:109</u>								
№ п/п	Наименование характеристики						Значение характеристики	
1	2						3	
1.	Вид объекта недвижимости						Здание	
2.	Ранее присвоенный государственный учетный номер (инвентарный) здания, сооружения, объекта незавершенного строительства						–	
3.	Кадастровый номер земельного участка (земельных участков), в границах которого (которых) расположены здание, сооружение, объект незавершенного строительства						29:16:204601:35	
4.	Уникальный учетный номер кадастрового квартала, в границах которого расположены здание, сооружение, объект незавершенного строительства						29:16:204601	
5.	Адрес здания, сооружения, объекта незавершенного строительства						Российская Федерация, Архангельская область, Приморский р-н, Нижние Валдушки д, 21 д	
5.1	Сведения о местоположении здания, сооружения, объекта незавершенного строительства (при отсутствии адреса) в структурированном в соответствии с федеральной информационной адресной системой виде						–	
5.2	Дополнительные сведения о местоположении						–	
6.	Иные сведения						–	
3. Пояснения к сведениям об объекте недвижимости с кадастровым номером <u>29:16:204601:109</u>								
1.	–							

Описание местоположения зданий, сооружений, объектов незавершенного строительства на земельном участке

1. Сведения о характерных точках контура объекта недвижимости с кадастровым номером 29:16:204601:111

Система координат МСК-29, зона 2, 6 градусная

Зона № 2

Обозначение характерных точек контура	Содержатся в Едином государственном реестре недвижимости			Определены в ходе выполнения комплексных кадастровых работ			Метод определения координат	Формулы, примененные для расчета средней квадратической погрешности определения координат характерных точек (M_t), м, с подставленными в такие формулы значениями и итоговые (вычисленные) значения M_t , м
	Координаты, м		Радиус, м	Координаты, м		Радиус, м		
	X	Y	R	X	Y	R		
1	2	3	4	5	6	7	8	9
н4530	–	–	–	64228 9.02	25200 86.26	–	Метод спутниковых геодезических измерений (определений)	$M_t = \sqrt{(0.07^2 + 0.07^2)} = 0.10$
н4540	–	–	–	64227 3.62	25200 85.73	–	Метод спутниковых геодезических измерений (определений)	$M_t = \sqrt{(0.07^2 + 0.07^2)} = 0.10$
н4550	–	–	–	64227 3.37	25200 93.59	–	Метод спутниковых геодезических измерений (определений)	$M_t = \sqrt{(0.07^2 + 0.07^2)} = 0.10$

н4560	–	–	–	64228 8.93	25200 93.92	–	Метод спутниковых геодезических измерений (определений)	$Mt=\sqrt{(0.07^2+0.07^2)}=0.10$
н4530	–	–	–	64228 9.02	25200 86.26	–	Метод спутниковых геодезических измерений (определений)	$Mt=\sqrt{(0.07^2+0.07^2)}=0.10$

2. Сведения о характеристиках объекта недвижимости с кадастровым номером 29:16:204601:111

№ п/п	Наименование характеристики	Значение характеристики
1	2	3
1.	Вид объекта недвижимости	Здание
2.	Ранее присвоенный государственный учетный номер (инвентарный) здания, сооружения, объекта незавершенного строительства	–
3.	Кадастровый номер земельного участка (земельных участков), в границах которого (которых) расположены здание, сооружение, объект незавершенного строительства	29:16:204601:16,29:16:204601:17
4.	Уникальный учетный номер кадастрового квартала, в границах которого расположены здание, сооружение, объект незавершенного строительства	29:16:204601
5.	Адрес здания, сооружения, объекта незавершенного строительства	Российская Федерация, Архангельская область, Приморский р-н, Нижние Валдушки д, 3 д
5.1	Сведения о местоположении здания, сооружения, объекта незавершенного строительства (при отсутствии адреса) в структурированном в соответствии с федеральной информационной адресной системой виде	–
5.2	Дополнительные сведения о местоположении	–

6.	Иные сведения	–
3. Пояснения к сведениям об объекте недвижимости с кадастровым номером <u>29:16:204601:111</u>		
1.	–	

Описание местоположения зданий, сооружений, объектов незавершенного строительства на земельном участке

1. Сведения о характерных точках контура объекта недвижимости с кадастровым номером 29:16:204601:112

Система координат МСК-29, зона 2, 6 градусная

Зона № 2

Обозначение характерных точек контура	Содержатся в Едином государственном реестре недвижимости			Определены в ходе выполнения комплексных кадастровых работ			Метод определения координат	Формулы, примененные для расчета средней квадратической погрешности определения координат характерных точек (M_t), м, с подставленными в такие формулы значениями и итоговые (вычисленные) значения M_t , м
	Координаты, м		Радиус, м	Координаты, м		Радиус, м		
	X	Y	R	X	Y	R		
1	2	3	4	5	6	7	8	9
н4570	–	–	–	64226 9.08	25199 11.59	–	Метод спутниковых геодезических измерений (определений)	$M_t = \sqrt{(0.07^2 + 0.07^2)} = 0.10$
н4580	–	–	–	64225 1.48	25199 11.76	–	Метод спутниковых геодезических измерений (определений)	$M_t = \sqrt{(0.07^2 + 0.07^2)} = 0.10$
н4590	–	–	–	64225 1.43	25199 20.69	–	Метод спутниковых геодезических измерений (определений)	$M_t = \sqrt{(0.07^2 + 0.07^2)} = 0.10$

н4600	–	–	–	64226 9.20	25199 20.55	–	Метод спутниковых геодезических измерений (определений)	$Mt=\sqrt{(0.07^2+0.07^2)}=0.10$
н4570	–	–	–	64226 9.08	25199 11.59	–	Метод спутниковых геодезических измерений (определений)	$Mt=\sqrt{(0.07^2+0.07^2)}=0.10$

2. Сведения о характеристиках объекта недвижимости с кадастровым номером 29:16:204601:112

№ п/п	Наименование характеристики	Значение характеристики
1	2	3
1.	Вид объекта недвижимости	Здание
2.	Ранее присвоенный государственный учетный номер (инвентарный) здания, сооружения, объекта незавершенного строительства	–
3.	Кадастровый номер земельного участка (земельных участков), в границах которого (которых) расположены здание, сооружение, объект незавершенного строительства	29:16:204601:125
4.	Уникальный учетный номер кадастрового квартала, в границах которого расположены здание, сооружение, объект незавершенного строительства	29:16:204601
5.	Адрес здания, сооружения, объекта незавершенного строительства	Российская Федерация, Архангельская область, Приморский р-н, Нижние Валдушки д, 10 д
5.1	Сведения о местоположении здания, сооружения, объекта незавершенного строительства (при отсутствии адреса) в структурированном в соответствии с федеральной информационной адресной системой виде	–
5.2	Дополнительные сведения о местоположении	–

6.	Иные сведения	–
3. Пояснения к сведениям об объекте недвижимости с кадастровым номером <u>29:16:204601:112</u>		
1.	–	

Описание местоположения зданий, сооружений, объектов незавершенного строительства на земельном участке

1. Сведения о характерных точках контура объекта недвижимости с кадастровым номером 29:16:204601:113

Система координат МСК-29, зона 2, 6 градусная

Зона № 2

Обозначение характерных точек контура	Содержатся в Едином государственном реестре недвижимости			Определены в ходе выполнения комплексных кадастровых работ			Метод определения координат	Формулы, примененные для расчета средней квадратической погрешности определения координат характерных точек (M_t), м, с подставленными в такие формулы значениями и итоговые (вычисленные) значения M_t , м
	Координаты, м		Радиус, м	Координаты, м		Радиус, м		
	X	Y	R	X	Y	R		
1	2	3	4	5	6	7	8	9
н4610	–	–	–	64231 8.98	25201 24.15	–	Метод спутниковых геодезических измерений (определений)	$M_t = \sqrt{(0.07^2 + 0.07^2)} = 0.10$
н4620	–	–	–	64230 3.17	25201 22.89	–	Метод спутниковых геодезических измерений (определений)	$M_t = \sqrt{(0.07^2 + 0.07^2)} = 0.10$
н4630	–	–	–	64230 2.54	25201 30.65	–	Метод спутниковых геодезических измерений (определений)	$M_t = \sqrt{(0.07^2 + 0.07^2)} = 0.10$

н4640	–	–	–	64231 8.32	25201 31.83	–	Метод спутниковых геодезических измерений (определений)	$Mt=\sqrt{(0.07^2+0.07^2)}=0.10$
н4610	–	–	–	64231 8.98	25201 24.15	–	Метод спутниковых геодезических измерений (определений)	$Mt=\sqrt{(0.07^2+0.07^2)}=0.10$

2. Сведения о характеристиках объекта недвижимости с кадастровым номером 29:16:204601:113

№ п/п	Наименование характеристики	Значение характеристики
1	2	3
1.	Вид объекта недвижимости	Здание
2.	Ранее присвоенный государственный учетный номер (инвентарный) здания, сооружения, объекта незавершенного строительства	–
3.	Кадастровый номер земельного участка (земельных участков), в границах которого (которых) расположены здание, сооружение, объект незавершенного строительства	29:16:204601:27
4.	Уникальный учетный номер кадастрового квартала, в границах которого расположены здание, сооружение, объект незавершенного строительства	29:16:204601
5.	Адрес здания, сооружения, объекта незавершенного строительства	Российская Федерация, Архангельская область, Приморский р-н, Нижние Валдушки д, 18 д
5.1	Сведения о местоположении здания, сооружения, объекта незавершенного строительства (при отсутствии адреса) в структурированном в соответствии с федеральной информационной адресной системой виде	–
5.2	Дополнительные сведения о местоположении	–

6.	Иные сведения	–
3. Пояснения к сведениям об объекте недвижимости с кадастровым номером <u>29:16:204601:113</u>		
1.	–	

Описание местоположения зданий, сооружений, объектов незавершенного строительства на земельном участке

1. Сведения о характерных точках контура объекта недвижимости с кадастровым номером 29:16:204601:114

Система координат МСК-29, зона 2, 6 градусная

Зона № 2

Обозначение характерных точек контура	Содержатся в Едином государственном реестре недвижимости			Определены в ходе выполнения комплексных кадастровых работ			Метод определения координат	Формулы, примененные для расчета средней квадратической погрешности определения координат характерных точек (M_t), м, с подставленными в такие формулы значениями и итоговые (вычисленные) значения M_t , м
	Координаты, м		Радиус, м	Координаты, м		Радиус, м		
	X	Y	R	X	Y	R		
1	2	3	4	5	6	7	8	9
н4690	–	–	–	64210 4.64	25200 76.40	–	Метод спутниковых геодезических измерений (определений)	$M_t = \sqrt{(0.07^2 + 0.07^2)} = 0.10$
н4700	–	–	–	64209 9.25	25200 74.27	–	Метод спутниковых геодезических измерений (определений)	$M_t = \sqrt{(0.07^2 + 0.07^2)} = 0.10$
н4710	–	–	–	64209 4.55	25200 86.88	–	Метод спутниковых геодезических измерений (определений)	$M_t = \sqrt{(0.07^2 + 0.07^2)} = 0.10$

н4720	–	–	–	64209 9.66	25200 88.84	–	Метод спутниковых геодезических измерений (определений)	$Mt=\sqrt{(0.07^2+0.07^2)}=0.10$
н4690	–	–	–	64210 4.64	25200 76.40	–	Метод спутниковых геодезических измерений (определений)	$Mt=\sqrt{(0.07^2+0.07^2)}=0.10$

2. Сведения о характеристиках объекта недвижимости с кадастровым номером 29:16:204601:114

№ п/п	Наименование характеристики	Значение характеристики
1	2	3
1.	Вид объекта недвижимости	Здание
2.	Ранее присвоенный государственный учетный номер (инвентарный) здания, сооружения, объекта незавершенного строительства	–
3.	Кадастровый номер земельного участка (земельных участков), в границах которого (которых) расположены здание, сооружение, объект незавершенного строительства	29:16:204601:75
4.	Уникальный учетный номер кадастрового квартала, в границах которого расположены здание, сооружение, объект незавершенного строительства	29:16:204601
5.	Адрес здания, сооружения, объекта незавершенного строительства	Российская Федерация, Архангельская область, Приморский р-н, Нижние Валдушки д, 30 д
5.1	Сведения о местоположении здания, сооружения, объекта незавершенного строительства (при отсутствии адреса) в структурированном в соответствии с федеральной информационной адресной системой виде	–
5.2	Дополнительные сведения о местоположении	–

6.	Иные сведения	–
3. Пояснения к сведениям об объекте недвижимости с кадастровым номером <u>29:16:204601:114</u>		
1.	–	

Описание местоположения зданий, сооружений, объектов незавершенного строительства на земельном участке

1. Сведения о характерных точках контура объекта недвижимости с кадастровым номером 29:16:204601:115

Система координат МСК-29, зона 2, 6 градусная

Зона № 2

Обозначение характерных точек контура	Содержатся в Едином государственном реестре недвижимости			Определены в ходе выполнения комплексных кадастровых работ			Метод определения координат	Формулы, примененные для расчета средней квадратической погрешности определения координат характерных точек (M_t), м, с подставленными в такие формулы значениями и итоговые (вычисленные) значения M_t , м
	Координаты, м		Радиус, м	Координаты, м		Радиус, м		
	X	Y	R	X	Y	R		
1	2	3	4	5	6	7	8	9
н4650	–	–	–	64225 3.47	25201 54.70	–	Метод спутниковых геодезических измерений (определений)	$M_t = \sqrt{(0.07^2 + 0.07^2)} = 0.10$
н4660	–	–	–	64225 3.12	25201 46.94	–	Метод спутниковых геодезических измерений (определений)	$M_t = \sqrt{(0.07^2 + 0.07^2)} = 0.10$
н4670	–	–	–	64224 4.45	25201 47.39	–	Метод спутниковых геодезических измерений (определений)	$M_t = \sqrt{(0.07^2 + 0.07^2)} = 0.10$

н4680	–	–	–	64224 4.73	25201 55.15	–	Метод спутниковых геодезических измерений (определений)	$Mt=\sqrt{(0.07^2+0.07^2)}=0.10$
н4650	–	–	–	64225 3.47	25201 54.70	–	Метод спутниковых геодезических измерений (определений)	$Mt=\sqrt{(0.07^2+0.07^2)}=0.10$

2. Сведения о характеристиках объекта недвижимости с кадастровым номером 29:16:204601:115

№ п/п	Наименование характеристики	Значение характеристики
1	2	3
1.	Вид объекта недвижимости	Объект незавершенного строительства
2.	Ранее присвоенный государственный учетный номер (инвентарный) здания, сооружения, объекта незавершенного строительства	–
3.	Кадастровый номер земельного участка (земельных участков), в границах которого (которых) расположены здание, сооружение, объект незавершенного строительства	29:16:204601:79
4.	Уникальный учетный номер кадастрового квартала, в границах которого расположены здание, сооружение, объект незавершенного строительства	29:16:204601
5.	Адрес здания, сооружения, объекта незавершенного строительства	Российская Федерация, Архангельская область, Приморский р-н, Нижние Валдушки д
5.1	Сведения о местоположении здания, сооружения, объекта незавершенного строительства (при отсутствии адреса) в структурированном в соответствии с федеральной информационной адресной системой виде	–
5.2	Дополнительные сведения о местоположении	–

6.	Иные сведения	–
3. Пояснения к сведениям об объекте недвижимости с кадастровым номером <u>29:16:204601:115</u>		
1.	–	

Описание местоположения зданий, сооружений, объектов незавершенного строительства на земельном участке

1. Сведения о характерных точках контура объекта недвижимости с кадастровым номером 29:16:204601:116

Система координат МСК-29, зона 2, 6 градусная

Зона № 2

Обозначение характерных точек контура	Содержатся в Едином государственном реестре недвижимости			Определены в ходе выполнения комплексных кадастровых работ			Метод определения координат	Формулы, примененные для расчета средней квадратической погрешности определения координат характерных точек (M_t), м, с подставленными в такие формулы значениями и итоговые (вычисленные) значения M_t , м
	Координаты, м		Радиус, м	Координаты, м		Радиус, м		
	X	Y	R	X	Y	R		
1	2	3	4	5	6	7	8	9
н4730	–	–	–	64232 4.63	25200 94.44	–	Метод спутниковых геодезических измерений (определений)	$M_t = \sqrt{(0.07^2 + 0.07^2)} = 0.10$
н4740	–	–	–	64232 6.16	25200 85.83	–	Метод спутниковых геодезических измерений (определений)	$M_t = \sqrt{(0.07^2 + 0.07^2)} = 0.10$
н4750	–	–	–	64230 5.68	25200 82.76	–	Метод спутниковых геодезических измерений (определений)	$M_t = \sqrt{(0.07^2 + 0.07^2)} = 0.10$

н4760	–	–	–	64230 4.04	25200 91.19	–	Метод спутниковых геодезических измерений (определений)	$Mt=\sqrt{(0.07^2+0.07^2)}=0.10$
н4730	–	–	–	64232 4.63	25200 94.44	–	Метод спутниковых геодезических измерений (определений)	$Mt=\sqrt{(0.07^2+0.07^2)}=0.10$

2. Сведения о характеристиках объекта недвижимости с кадастровым номером 29:16:204601:116

№ п/п	Наименование характеристики	Значение характеристики
1	2	3
1.	Вид объекта недвижимости	Здание
2.	Ранее присвоенный государственный учетный номер (инвентарный) здания, сооружения, объекта незавершенного строительства	–
3.	Кадастровый номер земельного участка (земельных участков), в границах которого (которых) расположены здание, сооружение, объект незавершенного строительства	29:16:204601:73
4.	Уникальный учетный номер кадастрового квартала, в границах которого расположены здание, сооружение, объект незавершенного строительства	29:16:204601
5.	Адрес здания, сооружения, объекта незавершенного строительства	Российская Федерация, Архангельская область, Приморский р-н, Нижние Валдушки д, 16 д
5.1	Сведения о местоположении здания, сооружения, объекта незавершенного строительства (при отсутствии адреса) в структурированном в соответствии с федеральной информационной адресной системой виде	–
5.2	Дополнительные сведения о местоположении	–

6.	Иные сведения	–
3. Пояснения к сведениям об объекте недвижимости с кадастровым номером <u>29:16:204601:116</u>		
1.	–	

Описание местоположения зданий, сооружений, объектов незавершенного строительства на земельном участке

1. Сведения о характерных точках контура объекта недвижимости с кадастровым номером 29:16:204601:117

Система координат МСК-29, зона 2, 6 градусная

Зона № 2

Обозначение характерных точек контура	Содержатся в Едином государственном реестре недвижимости			Определены в ходе выполнения комплексных кадастровых работ			Метод определения координат	Формулы, примененные для расчета средней квадратической погрешности определения координат характерных точек (M_t), м, с подставленными в такие формулы значениями и итоговые (вычисленные) значения M_t , м
	Координаты, м		Радиус, м	Координаты, м		Радиус, м		
	X	Y	R	X	Y	R		
1	2	3	4	5	6	7	8	9
н4770	–	–	–	64228 9.49	25201 04.01	–	Метод спутниковых геодезических измерений (определений)	$M_t = \sqrt{(0.07^2 + 0.07^2)} = 0.10$
н4780	–	–	–	64227 1.58	25201 04.01	–	Метод спутниковых геодезических измерений (определений)	$M_t = \sqrt{(0.07^2 + 0.07^2)} = 0.10$
н4790	–	–	–	64227 1.48	25201 12.32	–	Метод спутниковых геодезических измерений (определений)	$M_t = \sqrt{(0.07^2 + 0.07^2)} = 0.10$

н4800	–	–	–	64228 9.59	25201 12.11	–	Метод спутниковых геодезических измерений (определений)	$Mt=\sqrt{(0.07^2+0.07^2)}=0.10$
н4770	–	–	–	64228 9.49	25201 04.01	–	Метод спутниковых геодезических измерений (определений)	$Mt=\sqrt{(0.07^2+0.07^2)}=0.10$

2. Сведения о характеристиках объекта недвижимости с кадастровым номером 29:16:204601:117

№ п/п	Наименование характеристики	Значение характеристики
1	2	3
1.	Вид объекта недвижимости	Здание
2.	Ранее присвоенный государственный учетный номер (инвентарный) здания, сооружения, объекта незавершенного строительства	–
3.	Кадастровый номер земельного участка (земельных участков), в границах которого (которых) расположены здание, сооружение, объект незавершенного строительства	29:16:204601:123,29:16:204601:270
4.	Уникальный учетный номер кадастрового квартала, в границах которого расположены здание, сооружение, объект незавершенного строительства	29:16:204601
5.	Адрес здания, сооружения, объекта незавершенного строительства	Российская Федерация, Архангельская область, Приморский р-н, Нижние Валдушки д, 2 д
5.1	Сведения о местоположении здания, сооружения, объекта незавершенного строительства (при отсутствии адреса) в структурированном в соответствии с федеральной информационной адресной системой виде	–
5.2	Дополнительные сведения о местоположении	–

6.	Иные сведения	–
3. Пояснения к сведениям об объекте недвижимости с кадастровым номером <u>29:16:204601:117</u>		
1.	–	

Описание местоположения зданий, сооружений, объектов незавершенного строительства на земельном участке

1. Сведения о характерных точках контура объекта недвижимости с кадастровым номером 29:16:204601:118

Система координат МСК-29, зона 2, 6 градусная

Зона № 2

Обозначение характерных точек контура	Содержатся в Едином государственном реестре недвижимости			Определены в ходе выполнения комплексных кадастровых работ			Метод определения координат	Формулы, примененные для расчета средней квадратической погрешности определения координат характерных точек (M_t), м, с подставленными в такие формулы значениями и итоговые (вычисленные) значения M_t , м
	Координаты, м		Радиус, м	Координаты, м		Радиус, м		
	X	Y	R	X	Y	R		
1	2	3	4	5	6	7	8	9
н4810	–	–	–	64228 5.44	25200 67.37	–	Метод спутниковых геодезических измерений (определений)	$M_t = \sqrt{(0.07^2 + 0.07^2)} = 0.10$
н4820	–	–	–	64226 8.38	25200 68.93	–	Метод спутниковых геодезических измерений (определений)	$M_t = \sqrt{(0.07^2 + 0.07^2)} = 0.10$
н4830	–	–	–	64226 9.02	25200 76.61	–	Метод спутниковых геодезических измерений (определений)	$M_t = \sqrt{(0.07^2 + 0.07^2)} = 0.10$

н4840	–	–	–	64228 6.22	25200 75.00	–	Метод спутниковых геодезических измерений (определений)	$Mt=\sqrt{(0.07^2+0.07^2)}=0.10$
н4810	–	–	–	64228 5.44	25200 67.37	–	Метод спутниковых геодезических измерений (определений)	$Mt=\sqrt{(0.07^2+0.07^2)}=0.10$

2. Сведения о характеристиках объекта недвижимости с кадастровым номером 29:16:204601:118

№ п/п	Наименование характеристики	Значение характеристики
1	2	3
1.	Вид объекта недвижимости	Здание
2.	Ранее присвоенный государственный учетный номер (инвентарный) здания, сооружения, объекта незавершенного строительства	–
3.	Кадастровый номер земельного участка (земельных участков), в границах которого (которых) расположены здание, сооружение, объект незавершенного строительства	29:16:204601:18
4.	Уникальный учетный номер кадастрового квартала, в границах которого расположены здание, сооружение, объект незавершенного строительства	29:16:204601
5.	Адрес здания, сооружения, объекта незавершенного строительства	Российская Федерация, Архангельская область, Приморский р-н, Нижние Валдушки д, 4 д
5.1	Сведения о местоположении здания, сооружения, объекта незавершенного строительства (при отсутствии адреса) в структурированном в соответствии с федеральной информационной адресной системой виде	–
5.2	Дополнительные сведения о местоположении	–

6.	Иные сведения	–
3. Пояснения к сведениям об объекте недвижимости с кадастровым номером <u>29:16:204601:118</u>		
1.	–	

Описание местоположения зданий, сооружений, объектов незавершенного строительства на земельном участке

1. Сведения о характерных точках контура объекта недвижимости с кадастровым номером 29:16:204601:131

Система координат МСК-29, зона 2, 6 градусная

Зона № 2

Обозначение характерных точек контура	Содержатся в Едином государственном реестре недвижимости			Определены в ходе выполнения комплексных кадастровых работ			Метод определения координат	Формулы, примененные для расчета средней квадратической погрешности определения координат характерных точек (M_t), м, с подставленными в такие формулы значениями и итоговые (вычисленные) значения M_t , м
	Координаты, м		Радиус, м	Координаты, м		Радиус, м		
	X	Y	R	X	Y	R		
1	2	3	4	5	6	7	8	9
н4850	–	–	–	64227 1.11	25199 64.02	–	Метод спутниковых геодезических измерений (определений)	$M_t = \sqrt{(0.07^2 + 0.07^2)} = 0.10$
н4860	–	–	–	64225 8.49	25199 64.52	–	Метод спутниковых геодезических измерений (определений)	$M_t = \sqrt{(0.07^2 + 0.07^2)} = 0.10$
н4870	–	–	–	64225 8.66	25199 73.90	–	Метод спутниковых геодезических измерений (определений)	$M_t = \sqrt{(0.07^2 + 0.07^2)} = 0.10$

н4880	–	–	–	64227 1.41	25199 73.31	–	Метод спутниковых геодезических измерений (определений)	$Mt=\sqrt{(0.07^2+0.07^2)}=0.10$
н4850	–	–	–	64227 1.11	25199 64.02	–	Метод спутниковых геодезических измерений (определений)	$Mt=\sqrt{(0.07^2+0.07^2)}=0.10$

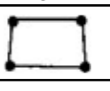









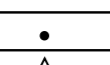





2. Сведения о характеристиках объекта недвижимости с кадастровым номером 29:16:204601:131

№ п/п	Наименование характеристики	Значение характеристики
1	2	3
1.	Вид объекта недвижимости	Здание
2.	Ранее присвоенный государственный учетный номер (инвентарный) здания, сооружения, объекта незавершенного строительства	–
3.	Кадастровый номер земельного участка (земельных участков), в границах которого (которых) расположены здание, сооружение, объект незавершенного строительства	29:16:204601:22,29:16:204601:21
4.	Уникальный учетный номер кадастрового квартала, в границах которого расположены здание, сооружение, объект незавершенного строительства	29:16:204601
5.	Адрес здания, сооружения, объекта незавершенного строительства	Российская Федерация, Архангельская область, Приморский р-н, Нижние Валдушки д, 8 д
5.1	Сведения о местоположении здания, сооружения, объекта незавершенного строительства (при отсутствии адреса) в структурированном в соответствии с федеральной информационной адресной системой виде	–
5.2	Дополнительные сведения о местоположении	–

6.	Иные сведения	–
3. Пояснения к сведениям об объекте недвижимости с кадастровым номером <u>29:16:204601:131</u>		
1.	–	



Условные обозначения:

№ п/п	Название условного знака	Изображение	Описание изображения
1	Границы земельного участка		для изображения применяются условные знаки №2, №3
2	Часть границы земельного участка: а) существующая часть границы б) вновь образованная или уточненная часть границы		сплошная линия черного цвета толщиной 0,2 мм сплошная линия красного цвета толщиной 0,2 мм (допускается линия черного цвета, выделенная маркером красного цвета, шириной до 3,0 мм)
3	Характерная точка границы земельного участка		круг черного цвета диаметром 1,5 мм
4	Контур здания, сооружения, объекта незавершенного строительства, размеры которого могут быть переданы в масштабе графической части		для изображения применяются условные знаки №6, №7
5	Контур здания, сооружения, объекта незавершенного строительства, размеры которого не могут быть переданы в масштабе графической части		квадрат черного цвета с длиной стороны 3,0 мм
6	Контур сооружения, объекта незавершенного строительства, представляющий собой окружность, размеры которой не могут быть переданы в масштабе графической части		круг черного цвета диаметром 3,0 мм
6	Часть контура здания, сооружения, объекта незавершенного строительства: а) образованного проекцией существующего наземного конструктивного элемента здания, сооружения, объекта незавершенного строительства б) образованного проекцией вновь образованного наземного конструктивного элемента здания, сооружения, объекта незавершенного строительства		сплошная линия черного цвета, толщиной 0,2 мм сплошная линия красного цвета толщиной 0,2 мм (допускается линия черного цвета, выделенная маркером красного цвета, шириной до 3,0 мм)
	в) образованного проекцией существующего надземного конструктивного элемента здания, сооружения, объекта незавершенного строительства		штрихпунктирная линия черного цвета толщиной 0,2 мм с длиной штриха 2,0 мм, с интервалом между штрихами и пунктирами 1,0 мм
	г) образованного проекцией вновь образованного надземного конструктивного элемента здания, сооружения, объекта незавершенного строительства		штрихпунктирная линия красного цвета толщиной 0,2 мм с длиной штриха 2,0 мм, с интервалом между штрихами и пунктирами 1,0 мм
	д) образованного проекцией существующего подземного конструктивного элемента здания, сооружения, объекта незавершенного строительства		штрихпунктирная линия черного цвета толщиной 0,2 мм, длиной штриха 2,0 мм, интервалом между штрихами и пунктирами 1,0 мм
	е) образованного проекцией вновь образованного подземного конструктивного элемента здания, сооружения, объекта незавершенного строительства		штрихпунктирная линия красного цвета толщиной 0,2 мм, длиной штриха 2,0 мм, интервалом между штрихами и пунктирами 1,0 мм
7	Характерная точка контура здания		круг черного цвета диаметром 1,0 мм
8	Пункт геодезической основы: а) пункт государственной геодезической сети б) пункт геодезической сети специального назначения, созданной в соответствии с законодательством о геодезии и картографии		равносторонний треугольник со стороной 3,0 мм с точкой внутри квадрат со стороной 2,0 мм с точкой внутри
9	Точка съемочного обоснования		окружность диаметром 1,0 мм с точкой внутри
10	Направления геодезических построений при создании съемочного обоснования		сплошная линия черного цвета толщиной 0,5 мм
11	Направления геодезических построений при определении координат характерных точек границ земельного участка		сплошная линия черного цвета со стрелкой толщиной 0,2 мм