

КАРТА-ПЛАН ТЕРРИТОРИИ

Пояснительная записка

1. Сведения о территории выполнения комплексных кадастровых работ: – 29:16:210501

(наименование субъекта Российской Федерации, муниципального образования, населенного пункта, уникальные учетные номера кадастровых кварталов, иные сведения, позволяющие определить местоположение территории, на которой выполняются комплексные кадастровые работы, например, наименование садоводческого или огороднического некоммерческого товарищества, гаражного кооператива, элемента планировочной структуры)

2. Основания выполнения комплексных кадастровых работ:

Наименование, дата и номер документа, на основании которого выполняются комплексные кадастровые работы: муниципальный контракт №0124300013024000033 от 05.04.2024, выдан Комитет по управлению муниципальным имуществом и земельным отношениям администрации Приморского муниципального округа Архангельской области

3. Дата подготовки карты-плана территории: 07.10.2024

4. Сведения о заказчике(ах) комплексных кадастровых работ:

В отношении юридического лица, органа местного самоуправления муниципального района, муниципального округа или городского округа либо уполномоченного исполнительного органа государственной власти субъекта Российской Федерации:

полное или сокращенное (в случае, если имеется) наименование: Комитет по управлению муниципальным имуществом и земельным отношениям администрации Приморского муниципального округа Архангельской области, ИНН: 2921001442, ОГРН: 1022901496551

основной государственный регистрационный номер: 1022901496551

идентификационный номер налогоплательщика: 2921001442

В отношении физического лица или представителя физических или юридических лиц:

фамилия, имя, отчество (последнее - при наличии): –

страховой номер индивидуального лицевого счета в системе обязательного пенсионного страхования Российской Федерации (СНИЛС): –

Наименование и реквизиты документа, подтверждающие полномочия представителя заказчика(ов) комплексных кадастровых работ: –

Адрес электронной почты (для направления уведомления о результатах внесения сведений в Единый государственный реестр недвижимости): –

5. Сведения об исполнителе комплексных кадастровых работ

Полное или сокращенное (в случае, если имеется) наименование и адрес юридического лица, с которым заключен государственный или муниципальный контракт либо договор подряда, на выполнение комплексных кадастровых работ: –

Фамилия, имя, отчество кадастрового инженера (последнее - при наличии): Форощук Оксана Владимировна и основной государственный регистрационный номер кадастрового инженера индивидуального предпринимателя (ОГРНИП): –

Страховой номер индивидуального лицевого счета в системе обязательного пенсионного страхования Российской Федерации (СНИЛС) кадастрового инженера: 07706828997

Уникальный реестровый номер кадастрового инженера в реестре саморегулируемой организации кадастровых инженеров и дата внесения сведений о физическом лице в такой реестр: –, –

Полное или (в случае, если имеется) сокращенное наименование саморегулируемой организации кадастровых инженеров, членом которой является кадастровый инженер: А СРО "Кадастровые инженеры"

Контактный телефон: 8-960-533-43-95

Почтовый адрес и адрес электронной почты, по которым осуществляется связь с кадастровым инженером: 150018, Ярославская область, г. Ярославль, ул. Большая Норская, 15-14, pereslavskaja@mail.ru

6. Перечень документов, использованных при подготовке карты-плана территории:

№ п/п	Реквизиты документа				
	Вид	Дата	Номер	Наименование	Иные сведения
1	2	3	4	5	6
1.	Кадастровый план территории	11.09.2024	КУВИ-001/2024-228264374	<u>Кадастровый план территории</u>	=
2.	Кадастровый план территории	11.09.2024	КУВИ-001/2024-228264234	<u>Кадастровый план территории</u>	=
3.	Карта (план) объекта землеустройства	07.10.2024	б/н	<u>Карта (план) объекта</u>	=
4.	ДОКУМЕНТ Ы, СОДЕРЖАЩИЕ ОПИСАНИЕ ОБЪЕКТА	01.01.2008	б/н	<u>Ортофотопланы</u>	<u>масштаб 1:2000, создано 01.01.2008</u>
5.	Документ, воспроизводящий сведения, содержащиеся в решении об установлении или изменении границ зон с особыми	11.10.2023	170-33255/2023-В	<u>Выписка координат из каталога геодезических пунктов, государственной нивелирной сети и государственной гравиметрической сети</u>	=

	условиями использования территорий				
6.	Документ, содержащий сведения об адресе объекта недвижимости	16.08.2024	fd66f25d-8069-4c7a-a0eb-76cf0d3e61a1	<u>Выписка ГАР</u>	=
7.	Документ, содержащий сведения об адресе объекта недвижимости	16.08.2024	fd66f25d-8069-4c7a-a0eb-76cf0d3e61a1	<u>Выписка ГАР</u>	=
8.	Документ, содержащий сведения об адресе объекта недвижимости	16.08.2024	e75295d9-835c-4c22-abca-5de5ef663557	<u>Выписка ГАР</u>	=
9.	Документ, содержащий сведения об адресе объекта недвижимости	16.08.2024	e933f51f-1756-4827-b3c1-35902b26cf4b	<u>Выписка ГАР</u>	=
10.	Документ, содержащий сведения об адресе объекта недвижимости	16.08.2024	e0ebb8e0-afcb-423e-82ee-9826b4b9aa8d	<u>Выписка ГАР</u>	=
11.	Документ, содержащий сведения об адресе объекта недвижимости	16.08.2024	dbe93af8-e92b-4d58-b857-25e81fa be13d	<u>Выписка ГАР</u>	=

1 2.	Документ, содержащий сведения об адресе объекта недвижимост и	16.08.2024	d521cb9 a-e199- 476d- 8715- 9de0e66 09642	<u>Выписка ГАР</u>	=
1 3.	Документ, содержащий сведения об адресе объекта недвижимост и	16.08.2024	ce92bc0 7-2d2b- 4f1b- affc- 19052a5 0f0aa	<u>Выписка ГАР</u>	=
1 4.	Документ, содержащий сведения об адресе объекта недвижимост и	16.08.2024	cd985f3 3-8a9f- 4ee0- a18a- ffb1b5f 42a2a	<u>Выписка ГАР</u>	=
1 5.	Документ, содержащий сведения об адресе объекта недвижимост и	16.08.2024	cb388c5 9-de46- 478b- 8b45- 266ee25 6af46	<u>Выписка ГАР</u>	=
1 6.	Документ, содержащий сведения об адресе объекта недвижимост и	16.08.2024	c71048b 7-7b28- 4733- 989f- 2df5566 987ea	<u>Выписка ГАР</u>	=
1 7.	Документ, содержащий сведения об адресе объекта недвижимост и	16.08.2024	c1f94c9 3-0298- 47a1- a656- 7a990b2 260a0	<u>Выписка ГАР</u>	=
1 8.	Документ, содержащий сведения об адресе объекта	16.08.2024	b5097ab 4-7e1b- 4738- bc53- e3b84f0	<u>Выписка ГАР</u>	=

	недвижимост и		0b1a5		
1 9.	Документ, содержащий сведения об адресе объекта недвижимост и	16.08.2024	b7ae588 0-94cf- 4bad- ad33- e856c15 14fff	<u>Выписка ГАР</u>	=
2 0.	Документ, содержащий сведения об адресе объекта недвижимост и	16.08.2024	ab7639d 2-44de- 47eb- a4e6- 25af335 f8c1f	<u>Выписка ГАР</u>	=
2 1.	Документ, содержащий сведения об адресе объекта недвижимост и	16.08.2024	a494e03 8-4d92- 4408- a71e- 8e43cf1 db4db	<u>Выписка ГАР</u>	=
2 2.	Документ, содержащий сведения об адресе объекта недвижимост и	16.08.2024	a22fad8 8-b3a0- 41ed- 8723- 3df36d0 488c9	<u>Выписка ГАР</u>	=
2 3.	Документ, содержащий сведения об адресе объекта недвижимост и	16.08.2024	a9d75c4 9-f101- 4e87- 8328- c5ab181 7b2d7	<u>Выписка ГАР</u>	=
2 4.	Документ, содержащий сведения об адресе объекта недвижимост и	16.08.2024	415458 04- 8c3d- 48dd- b294- 52f8d5c c3ba5	<u>Выписка ГАР</u>	=
2 5.	Документ, содержащий	16.08.2024	211845 b0-	<u>Выписка ГАР</u>	=

	сведения об адресе объекта недвижимости		ce7a-4395-874f-3f2e8e055a01		
2 6.	Документ, содержащий сведения об адресе объекта недвижимости	16.08.2024	3281a5ef-148c-495f-8f74-8f734db6413e	<u>Выписка ГАР</u>	=
2 7.	Документ, содержащий сведения об адресе объекта недвижимости	16.08.2024	1949b2bd-d811-4dc1-9165-a63e081c005e	<u>Выписка ГАР</u>	=
2 8.	Документ, содержащий сведения об адресе объекта недвижимости	16.08.2024	1724f270-1dde-4c96-b9b5-150fcbb79509	<u>Выписка ГАР</u>	=
2 9.	Документ, содержащий сведения об адресе объекта недвижимости	16.08.2024	631d93a5-077d-4b62-bdbd-e4913646e764	<u>Выписка ГАР</u>	=
3 0.	Документ, содержащий сведения об адресе объекта недвижимости	16.08.2024	494aaa75-945b-4f2c-bdef-498cec906ca1	<u>Выписка ГАР</u>	=

3 1.	Документ, содержащий сведения об адресе объекта недвижимости	16.08.2024	278af66b-c98a-4418-b14d-6a4720f1d85a	<u>Выписка ГАР</u>	=
3 2.	Документ, содержащий сведения об адресе объекта недвижимости	16.08.2024	226a3c41-0028-4f9d-8ce8-91fcd1c85d45	<u>Выписка ГАР</u>	=
3 3.	Документ, содержащий сведения об адресе объекта недвижимости	16.08.2024	75a5ad42-b24b-4e96-8eb3-38bf563c7cd1	<u>Выписка ГАР</u>	=
3 4.	Документ, содержащий сведения об адресе объекта недвижимости	16.08.2024	57d73547-2860-4c2d-bcc0-bb663b74f06d	<u>Выписка ГАР</u>	=
3 5.	Документ, содержащий сведения об адресе объекта недвижимости	16.08.2024	53e2130a-fe47-447a-bf46-7240e70adee4	<u>Выписка ГАР</u>	=
3 6.	Документ, содержащий сведения об адресе объекта недвижимости	16.08.2024	47b2247c-9e19-4600-a0e9-8aa7abeb0874	<u>Выписка ГАР</u>	=
3 7.	Документ, содержащий сведения об адресе объекта	16.08.2024	46f4c1b9-a2b7-43f2-9599-3be57f9	<u>Выписка ГАР</u>	=

	недвижимост и		baffb		
3 8.	Документ, содержащий сведения об адресе объекта недвижимост и	16.08.2024	27e0792 a-0682- 4663- b8a5- 1d6f482 c455a	<u>Выписка ГАР</u>	=
3 9.	Документ, содержащий сведения об адресе объекта недвижимост и	16.08.2024	19c73ad c-3791- 4d00- 898d- 00e7d77 b75db	<u>Выписка ГАР</u>	=
4 0.	Документ, содержащий сведения об адресе объекта недвижимост и	16.08.2024	14d5de4 c-58f6- 4e5d- b4cd- 8a94eab f2f8f	<u>Выписка ГАР</u>	=
4 1.	Документ, содержащий сведения об адресе объекта недвижимост и	16.08.2024	9ea5dd0 9-85f6- 4d57- 8c36- 47c84f0 a0899	<u>Выписка ГАР</u>	=
4 2.	Документ, содержащий сведения об адресе объекта недвижимост и	16.08.2024	8e556ac d-6141- 4865- 8260- 6979fa8 89756	<u>Выписка ГАР</u>	=
4 3.	Документ, содержащий сведения об адресе объекта недвижимост и	16.08.2024	2cd15fc e-1936- 4fd2- 94c7- 02420e6 84a55	<u>Выписка ГАР</u>	=
4 4.	Документ, содержащий	16.08.2024	2a80a8c 0-5651-	<u>Выписка ГАР</u>	=

	сведения об адресе объекта недвижимости		4acb- ac0e- 69d347 9550e8		
4 5.	Свидетельство о праве собственности	07.12.1994	Ар0-16- 9-156	<u>Свидетельство о праве собственности</u>	=
4 6.	Свидетельство о праве собственности	29.09.1995	Ар0-16- 9-157	<u>Свидетельство о праве собственности</u>	=
4 7.	Свидетельство о праве собственности	29.09.1995	Ар0-16- 9-261	<u>Свидетельство о праве собственности</u>	=
4 8.	Свидетельство о праве собственности	07.12.1994	Ар0-16- 9-262	<u>Свидетельство о праве собственности</u>	=
4 9.	Свидетельство о праве собственности	07.12.1994	Ар0-16- 9-263	<u>Свидетельство о праве собственности</u>	=
5 0.	Свидетельство о праве собственности	07.12.1994	Ар0-16- 9-264	<u>Свидетельство о праве собственности</u>	=
5 1.	Свидетельство о праве собственности	07.12.1994	Ар0-16- 9-265	<u>Свидетельство о праве собственности</u>	=
5 2.	Свидетельство о праве собственности	07.12.1994	Ар0-16- 9-267	<u>Свидетельство о праве собственности</u>	=
5 3.	Свидетельство о праве собственности	03.12.1996	975538	<u>Свидетельство о праве собственности</u>	=
5 4.	Свидетельство о праве собственности	30.06.1998	975567	<u>Свидетельство о праве собственности</u>	=

	собственност и				
5 5.	Свидетельст во о праве собственност и	15.11.1996	975569	<u>Свидетельство о праве собственности</u>	=
5 6.	Свидетельст во о праве собственност и	15.11.1996	975568	<u>Свидетельство о праве собственности</u>	=
5 7.	Свидетельст во о праве собственност и	16.02.1998	975646	<u>Свидетельство о праве собственности</u>	=
5 8.	Свидетельст во о праве собственност и	07.04.1999	975744	<u>Свидетельство о праве собственности</u>	=
5 9.	Правовой акт, которым утверждены или изменены правила землепользов ания и застройки	10.04.2024	21-п	<u>Постановление министерства строительства и архитектуры Архангельской области об утверждении Правил землепользования и застройки части территории Приморского муниципального округа Архангельской области</u>	=
6 0.	Документы градостроите льного зонирования (Правила землепользов ания и застройки)	14.06.2023	<u>б/н</u>	<u>Правила землепользования и застройки части территории Приморского муниципального округа Архангельской области</u>	=

7. Пояснения к карте-плану территории:

1. Карта-план территории подготовлен кадастровым инженером Форощук Оксаны Владимировны в отношении квартала 29:16:210501 на основании муниципального контракта №0124300013024000033 от 09.04.2024, заключенного с Комитетом по управлению муниципальным имуществом и земельным отношениям администрации Приморского муниципального округа Архангельской области.

Согласно сведениям ЕГРН на территории кадастрового квартала 29:16:210501 расположены 104 земельных участка и 55 объектов капитального строительства.

В результате выполнения комплексных кадастровых работ на территории кадастрового квартала

29:16:210501 осуществлено:

- уточнение местоположения границ ЗУ– 33
- уточнение местоположения границ ОКС – 37.

В ККР не включаются следующие объекты:

так как работы продолжаются:

ЗУ:

- 29:16:210501:135 участок с ВРИ под здание детского комбината, но в этом квартале нет детских садов, детский сад расположен в другом квартале работы продолжаются
- 29:16:210501:53 по схеме на его месте уже стоит ЗУ 29:16:210501:403, а по свидетельству он в районе д. 20. но и там места нет

ОКС:

29:16:051701:109, 29:16:051701:110, 29:16:210501:152 (по данному адресу стоит ЗУ 29:16:210501:21 с другим правообладателем), 29:16:210501:69 (в квартале нет детских садов, детский сад расположен в другом квартале) и 29:16:210501:99.

так как объект ликвидирован:

29:16:051701:101, 29:16:051701:103, 29:16:210501:63, 29:16:051701:83, 29:16:210501:137, 29:16:210501:79. При этом объекты 29:16:051701:101, 29:16:051701:103, 29:16:051701:83 ранее фактически располагались в данном квартале, а не в квартале 29:16:051701. 29:16:210501:83 дубль 29:16:210501:82, 29:16:210501:82 дубль 29:16:210501:82, 29:16:210501:96 дубль 29:16:210501:97.

Кроме того в ККР не включатся следующие объекты:

29:16:210501:66, так как расположен в 29:16:210601 на 29:16:210601:41.

29:16:210501:81, так как расположен в 29:16:210601.

29:16:210501:75, так как расположен в 29:16:210601.

Согласно ПРАВИЛ ЗЕМЛЕПОЛЬЗОВАНИЯ И ЗАСТРОЙКИ МУНИЦИПАЛЬНОГО ОБРАЗОВАНИЯ "ЛИСЕСТРОВСКОЕ" ПРИМОРСКОГО МУНИЦИПАЛЬНОГО РАЙОНА АРХАНГЕЛЬСКОЙ ОБЛАСТИ утвержденных постановлением министерством строительства и архитектуры Архангельской области "Об утверждении изменений в правила землепользования и застройки муниципального образования "Лисестровское" Приморского муниципального района Архангельской области" №56-п от 16.06.2020 в редакции утвержденной постановлением министерством строительства и архитектуры Архангельской области №24-п от 14.06.2023 (ссылка на документ <https://www.primadm.ru/regulatory/dok-strateg-plan/dok-selskikh.php#uima>) территория кадастрового квартала 29:16:210801 расположена в территориальной зоне:

Зона застройки индивидуальными жилыми домами (Ж-1).

В отношении ВРИ ЗУ - объектов ККР в данных территориальных зона минимальные и максимальные размеры земельных участков указаны согласно ПЗЗ.

Адреса объектов указаны согласно выпискам из ГАР об адресе объекта адресации. На основании пункта 42 Приказа №П/0337 от 04.08.2021 в разделах текстовой части К-ПТ сведения об адресе земельных участков или их местоположении в ходе выполнения ККР не изменились, соответствующие строки текстовой части К-ПТ не заполняются.

Обследование состояния наружного знака пункта ГГС проводилось 25.06.2024 при выполнении кадастровой съемки объектов ККР. Окончательная редакция карта плана территории отличается от даты обследования состояния наружного знака в связи с тем, что требовалось время на его подготовку.

В карта план территории не включено Заключение комиссии в связи с тем, что не поступали возражения заинтересованных лиц относительно местоположения земельных участков.

В ходе утверждения карта план территории составлялись протоколы _____.

Сведения о пунктах геодезической сети и средствах измерений

1. Сведения о пунктах геодезической сети:

№ п/п	Вид геодезической сети	Название пункта геодезической сети и тип знака	Система координат пункта геодезической сети	Координаты пункта, м		Дата обследования 25.06.2024		
				Сведения о состоянии				
				X	Y	наружного знака пункта	центра пункта	марки центра пункта
1	2	3	4	5	6	7	8	9
1.	Государственная геодезическая сеть	Усть-Заостровка, сигнал	МСК-29, зона 2, 6 градусная	648728.09	2518764.55	не обнаружен	сохранился	сохранился
2.	Государственная геодезическая сеть	Саломат, пирамида	МСК-29, зона 2, 6 градусная	640817.9	2526574.42	не обнаружен	сохранился	сохранился
3.	Государственная геодезическая сеть	Талаги, пирамида	МСК-29, зона 2, 6 градусная	661536.9	2524264.41	не обнаружен	сохранился	сохранился

2. Сведения об использованных средствах измерений:

№ п/п	Наименование и обозначение типа средства измерений - прибора (инструмента, аппаратуры)	Заводской или серийный номер средства измерений	Реквизиты свидетельства о поверке прибора (инструмента, аппаратуры) и (или) срок действия поверки
1	2	3	4
1.	<u>Аппаратура одночастотная геодезическая 4600LS</u>	<u>0220287687</u>	<u>С-ГСХ/29-09-2023/282768552</u> <u>дата поверки 29.09.2023</u>
2.	<u>Аппаратура геодезическая спутниковая EFTM1PLUS</u>	<u>ТН11662891</u>	<u>С-ГСХ/26-03-2024/327059618</u> <u>дата поверки 26.03.2024</u>

Сведения об уточняемых земельных участках

1. Сведения о характерных точках границ уточняемого земельного участка с кадастровым номером 29:16:210501:1

Система координат МСК-29, зона 2, 6 градусная

Зона № 2

Обозначение характерных точек границ	Координаты, м				Метод определения координат	Формулы, примененные для расчета средней квадратической погрешности определения координат характерных точек границ (Mt), с подставленными в такие формулы значениями и итоговые (вычисленные) значения Mt, м	Описание закрепления точки
	содержатся в Едином государственном реестре недвижимости		определены в результате выполнения комплексных кадастровых работ				
	X	Y	X	Y			
1	2	3	4	5	6	7	8
1	643177.07	2525750.9 2	643179.5 8	2525755. 13	Метод спутников ых геодезичес ких измерений (определен ий)	$Mt = \sqrt{(0.07^2 + 0.07^2)} = 0.10$	—
2	643174.73	2525753.9 8	643177.1 8	2525756. 88	Метод спутников ых геодезичес ких измерений (определен ий)	$Mt = \sqrt{(0.07^2 + 0.07^2)} = 0.10$	—
3	643177.18	2525756.8 8	643158.4 3	2525772. 93	Метод спутников ых геодезичес ких измерений (определен ий)	$Mt = \sqrt{(0.07^2 + 0.07^2)} = 0.10$	—
4	643158.43	2525772.9 3	643147.2 1	2525782. 97	Метод спутников	$Mt = \sqrt{(0.07^2 + 0.07^2)} = 0.10$	—

					ых геодезичес ких измерений (определен ий))=0.10	
5	643147.21	2525782.9 7	643127.9 5	2525756. 59	Метод спутников ых геодезичес ких измерений (определен ий)	$Mt=\sqrt{(0.07^2+0.07^2)}$)=0.10	—
6	643128.33	2525755.5 8	643158.8 6	2525733. 99	Метод спутников ых геодезичес ких измерений (определен ий)	$Mt=\sqrt{(0.07^2+0.07^2)}$)=0.10	—
7	643152.31	2525738.6 2	643163.6 2	2525730. 62	Метод спутников ых геодезичес ких измерений (определен ий)	$Mt=\sqrt{(0.07^2+0.07^2)}$)=0.10	—
8	643163.13	2525731.2 7	643176.1 1	2525749. 36	Метод спутников ых геодезичес ких измерений (определен ий)	$Mt=\sqrt{(0.07^2+0.07^2)}$)=0.10	—
1	643177.07	2525750.9 2	643179.5 8	2525755. 13	Метод спутников ых геодезичес ких измерений (определен ий)	$Mt=\sqrt{(0.07^2+0.07^2)}$)=0.10	—

2. Сведения о частях границ уточняемого земельного участка с кадастровым номером 29:16:210501:1

Обозначение части границ		Горизонтальное проложение (S), м	Описание прохождения части границ	Сведения о согласовании местоположения границ (согласовано/спорное)
от т.	до т.			
1	2	3	4	5
1	2	2.97	–	согласовано
2	3	24.68	–	согласовано
3	4	15.06	–	согласовано
4	5	32.66	–	согласовано
5	6	38.29	–	согласовано
6	7	5.83	–	согласовано
7	8	22.52	–	согласовано
8	1	6.73	–	согласовано

3. Сведения о характеристиках уточняемого земельного участка с кадастровым номером 29:16:210501:1

№ п/п	Наименование характеристики земельного участка	Значение характеристики
1	2	3
1.	Адрес земельного участка	Российская Федерация, Архангельская область, Приморский р-н, Часовенское д, 16 д
1.1	Сведения о местоположении земельного участка (при отсутствии адреса) в структурированном в соответствии с федеральной информационной адресной системой виде	–
1.2	Дополнительные сведения о местоположении земельного участка	–
2.	Площадь земельного участка \pm величина погрешности определения (вычисления) площади ($P \pm \Delta P$), м ²	1335 кв.м \pm 7.31 кв.м
3.	Формула, примененная для вычисления предельной погрешности определения площади земельного участка с подставленными значениями и итоговые	$\Delta P = 2 * M_t * \sqrt{P} * \sqrt{((1 + K^2) / (2 * K))} = 2 * 0.10 * \sqrt{1335} * \sqrt{((1 + 1.01^2) / (2 * 1.01))} = 7.31$

	(вычисленные) значения (ΔP), м ²	
4.	Площадь земельного участка согласно сведениям Единого государственного реестра недвижимости ($P_{\text{кад}}$), м ²	1216
5.	Оценка расхождения P и $P_{\text{кад}}$ ($P - P_{\text{кад}}$), м ²	119 кв.м
6.	Предельные минимальный и максимальный размеры земельного участка ($P_{\text{мин}}$ и $P_{\text{макс}}$), м ²	600 2000
7.	Вид (виды) разрешенного использования	Для ведения личного подсобного хозяйства
7.1	Дополнительные сведения об использовании земельного участка	–
8.	Кадастровый или иной государственный учетный номер (инвентарный) здания, сооружения, объекта незавершенного строительства, расположенного на земельном участке	29:16:210501:62
9.	Сведения о земельных участках (землях общего пользования, территории общего пользования), посредством которых обеспечивается доступ	земли общего пользования
10.	Иные сведения	–
4. Пояснения к сведениям об уточняемом земельном участке с кадастровым номером: <u>29:16:210501:1</u>		
1.	–	

Сведения об уточняемых земельных участках

1. Сведения о характерных точках границ уточняемого земельного участка с кадастровым номером 29:16:210501:3

Система координат МСК-29, зона 2, 6 градусная

Зона № 2

Обозначение характерных точек границ	Координаты, м				Метод определения координат	Формулы, примененные для расчета средней квадратической погрешности определения координат характерных точек границ (Mt), с подставленными в такие формулы значениями и итоговые (вычисленные) значения Mt, м	Описание закрепления точки
	содержатся в Едином государственном реестре недвижимости		определены в результате выполнения комплексных кадастровых работ				
	X	Y	X	Y			
1	2	3	4	5	6	7	8
н142У	–	–	643083.2 0	2525693. 81	Метод спутников ых геодезичес ких измерений (определен ий)	$Mt = \sqrt{(0.07^2 + 0.07^2)}$)=0.10	–
н141У	–	–	643094.1 5	2525686. 20	Метод спутников ых геодезичес ких измерений (определен ий)	$Mt = \sqrt{(0.07^2 + 0.07^2)}$)=0.10	–
н140У	–	–	643098.6 8	2525681. 54	Метод спутников ых геодезичес ких измерений (определен ий)	$Mt = \sqrt{(0.07^2 + 0.07^2)}$)=0.10	–
н211У	–	–	643101.1 5	2525685. 79	Метод спутников	$Mt = \sqrt{(0.07^2 + 0.07^2)}$)=0.10	–

					ых геодезичес ких измерений (определен ий))=0.10	
н212У	–	–	643126.5 5	2525669. 51	Метод спутников ых геодезичес ких измерений (определен ий)	$Mt=\sqrt{(0.07^2+0.07^2)}$)=0.10	–
н213У	–	–	643127.0 8	2525670. 55	Метод спутников ых геодезичес ких измерений (определен ий)	$Mt=\sqrt{(0.07^2+0.07^2)}$)=0.10	–
н214У	–	–	643137.2 3	2525688. 48	Метод спутников ых геодезичес ких измерений (определен ий)	$Mt=\sqrt{(0.07^2+0.07^2)}$)=0.10	–
н102У	–	–	643131.1 0	2525692. 15	Метод спутников ых геодезичес ких измерений (определен ий)	$Mt=\sqrt{(0.07^2+0.07^2)}$)=0.10	–
н60У	–	–	643112.8 1	2525702. 74	Метод спутников ых геодезичес ких измерений (определен ий)	$Mt=\sqrt{(0.07^2+0.07^2)}$)=0.10	–
н59У	–	–	643105.6	2525691.	Метод	$Mt=\sqrt{(0.07^2+0.07^2)}$	–

			4	77	спутниковых геодезических измерений (определений))=0.10	
н58У	–	–	643102.86	2525693.80	Метод спутниковых геодезических измерений (определений)	$Mt=\sqrt{(0.07^2+0.07^2)}$)=0.10	–
н215У	–	–	643089.57	2525703.63	Метод спутниковых геодезических измерений (определений)	$Mt=\sqrt{(0.07^2+0.07^2)}$)=0.10	–
н142У	–	–	643083.20	2525693.81	Метод спутниковых геодезических измерений (определений)	$Mt=\sqrt{(0.07^2+0.07^2)}$)=0.10	–

2. Сведения о частях границ уточняемого земельного участка с кадастровым номером 29:16:210501:3

Обозначение части границ		Горизонтальное проложение (S), м	Описание прохождения части границ	Сведения о согласовании местоположения границ (согласовано/спорное)
от т.	до т.			
1	2	3	4	5
н142У	н141У	13.33	–	согласовано
н141У	н140У	6.50	–	согласовано
н140У	н211У	4.92	–	согласовано
н211У	н212У	30.17	–	согласовано
н212У	н213У	1.17	–	согласовано

н213У	н214У	20.60	–	согласовано
н214У	н102У	7.14	–	согласовано
н102У	н60У	21.13	–	согласовано
н60У	н59У	13.11	–	согласовано
н59У	н58У	3.44	–	согласовано
н58У	н215У	16.53	–	согласовано
н215У	н142У	11.71	–	согласовано

3. Сведения о характеристиках уточняемого земельного участка с кадастровым номером 29:16:210501:3

№ п/п	Наименование характеристики земельного участка	Значение характеристики
1	2	3
1.	Адрес земельного участка	Российская Федерация, Архангельская область, Приморский р-н, Часовенское д, 13 д
1.1	Сведения о местоположении земельного участка (при отсутствии адреса) в структурированном в соответствии с федеральной информационной адресной системой виде	–
1.2	Дополнительные сведения о местоположении земельного участка	–
2.	Площадь земельного участка \pm величина погрешности определения (вычисления) площади ($P \pm \Delta P$), м ²	843 кв.м \pm 6.11 кв.м
3.	Формула, примененная для вычисления предельной погрешности определения площади земельного участка с подставленными значениями и итоговые (вычисленные) значения (ΔP), м ²	$\Delta P = 2 * M_t * \sqrt{P} * \sqrt{((1 + K^2) / (2 * K))} = 2 * 0.10 * \sqrt{843} * \sqrt{((1 + 1.58^2) / (2 * 1.58))} = 6.11$
4.	Площадь земельного участка согласно сведениям Единого государственного реестра недвижимости ($P_{\text{кад}}$), м ²	862
5.	Оценка расхождения P и $P_{\text{кад}}$ ($P - P_{\text{кад}}$), м ²	19 кв.м
6.	Предельные минимальный и максимальный	600

	размеры земельного участка ($P_{\text{мин}}$ и $P_{\text{макс}}$), м ²	2000
7.	Вид (виды) разрешенного использования	Для ведения личного подсобного хозяйства
7.1	Дополнительные сведения об использовании земельного участка	–
8.	Кадастровый или иной государственный учетный номер (инвентарный) здания, сооружения, объекта незавершенного строительства, расположенного на земельном участке	29:16:210501:70
9.	Сведения о земельных участках (землях общего пользования, территории общего пользования), посредством которых обеспечивается доступ	земли общего пользования
10.	Иные сведения	–
4. Пояснения к сведениям об уточняемом земельном участке с кадастровым номером: <u>29:16:210501:3</u>		
1.	–	

Сведения об уточняемых земельных участках

1. Сведения о характерных точках границ уточняемого земельного участка с кадастровым номером 29:16:210501:4

Система координат МСК-29, зона 2, 6 градусная

Зона № 2

Обозначение характерных точек границ	Координаты, м				Метод определения координат	Формулы, примененные для расчета средней квадратической погрешности определения координат характерных точек границ (Mt), с подставленными в такие формулы значениями и итоговые (вычисленные) значения Mt, м	Описание закрепления точки
	содержатся в Едином государственном реестре недвижимости		определены в результате выполнения комплексных кадастровых работ				
	X	Y	X	Y			
1	2	3	4	5	6	7	8
9	643093.01	2525588.5 0	643093.0 1	2525588. 50	Метод спутников ых геодезичес ких измерений (определен ий)	$Mt = \sqrt{(0.07^2 + 0.07^2)}$)=0.10	—
10	643079.72	2525597.3 5	643079.7 2	2525597. 35	Метод спутников ых геодезичес ких измерений (определен ий)	$Mt = \sqrt{(0.07^2 + 0.07^2)}$)=0.10	—
11	643080.27	2525598.2 2	643080.2 7	2525598. 22	Метод спутников ых геодезичес ких измерений (определен ий)	$Mt = \sqrt{(0.07^2 + 0.07^2)}$)=0.10	—
12	643071.67	2525603.3 0	643071.6 7	2525603. 30	Метод спутников	$Mt = \sqrt{(0.07^2 + 0.07^2)}$	—

					ых геодезичес ких измерений (определен ий))=0.10	
13	643070.47	2525601.3 9	643070.4 7	2525601. 39	Метод спутников ых геодезичес ких измерений (определен ий)	$Mt=\sqrt{(0.07^2+0.07^2)}$)=0.10	—
14	643068.14	2525603.2 5	643068.1 4	2525603. 25	Метод спутников ых геодезичес ких измерений (определен ий)	$Mt=\sqrt{(0.07^2+0.07^2)}$)=0.10	—
15	643056.49	2525585.6 6	643056.4 9	2525585. 66	Метод спутников ых геодезичес ких измерений (определен ий)	$Mt=\sqrt{(0.07^2+0.07^2)}$)=0.10	—
16	643085.94	2525568.4 0	643085.9 4	2525568. 40	Метод спутников ых геодезичес ких измерений (определен ий)	$Mt=\sqrt{(0.07^2+0.07^2)}$)=0.10	—
9	643093.01	2525588.5 0	643093.0 1	2525588. 50	Метод спутников ых геодезичес ких измерений (определен ий)	$Mt=\sqrt{(0.07^2+0.07^2)}$)=0.10	—

2. Сведения о частях границ уточняемого земельного участка с кадастровым номером 29:16:210501:4

Обозначение части границ		Горизонтальное проложение (S), м	Описание прохождения части границ	Сведения о согласовании местоположения границ (согласовано/спорное)
от т.	до т.			
1	2	3	4	5
9	10	15.97	–	согласовано
10	11	1.03	–	согласовано
11	12	9.99	–	согласовано
12	13	2.26	–	согласовано
13	14	2.98	–	согласовано
14	15	21.10	–	согласовано
15	16	34.14	–	согласовано
16	9	21.31	–	согласовано

3. Сведения о характеристиках уточняемого земельного участка с кадастровым номером 29:16:210501:4

№ п/п	Наименование характеристики земельного участка	Значение характеристики
1	2	3
1.	Адрес земельного участка	Российская Федерация, Архангельская область, Приморский р-н, Часовенское д, 33 д
1.1	Сведения о местоположении земельного участка (при отсутствии адреса) в структурированном в соответствии с федеральной информационной адресной системой виде	–
1.2	Дополнительные сведения о местоположении земельного участка	–
2.	Площадь земельного участка \pm величина погрешности определения (вычисления) площади ($P \pm \Delta P$), м ²	686 кв.м \pm 5.24 кв.м
3.	Формула, примененная для вычисления предельной погрешности определения площади земельного участка с подставленными значениями и итоговые	$\Delta P = 2 * M_t * \sqrt{P} * \sqrt{((1 + K^2) / (2 * K))} = 2 * 0.10 * \sqrt{686} * \sqrt{((1 + 1.05^2) / (2 * 1.05))} = 5.24$

	(вычисленные) значения (ΔP), м ²	
4.	Площадь земельного участка согласно сведениям Единого государственного реестра недвижимости ($P_{\text{кад}}$), м ²	752
5.	Оценка расхождения P и $P_{\text{кад}}$ ($P - P_{\text{кад}}$), м ²	66 кв.м
6.	Предельные минимальный и максимальный размеры земельного участка ($P_{\text{мин}}$ и $P_{\text{макс}}$), м ²	600 2000
7.	Вид (виды) разрешенного использования	Для ведения личного подсобного хозяйства
7.1	Дополнительные сведения об использовании земельного участка	–
8.	Кадастровый или иной государственный учетный номер (инвентарный) здания, сооружения, объекта незавершенного строительства, расположенного на земельном участке	29:16:051701:106
9.	Сведения о земельных участках (землях общего пользования, территории общего пользования), посредством которых обеспечивается доступ	земли общего пользования
10.	Иные сведения	–
4. Пояснения к сведениям об уточняемом земельном участке с кадастровым номером: <u>29:16:210501:4</u>		
1.	–	

Сведения об уточняемых земельных участках

1. Сведения о характерных точках границ уточняемого земельного участка с кадастровым номером 29:16:210501:7

Система координат МСК-29, зона 2, 6 градусная

Зона № 2

Обозначение характерных точек границ	Координаты, м				Метод определения координат	Формулы, примененные для расчета средней квадратической погрешности определения координат характерных точек границ (Mt), с подставленными в такие формулы значениями и итоговые (вычисленные) значения Mt, м	Описание закрепления точки
	содержатся в Едином государственном реестре недвижимости		определены в результате выполнения комплексных кадастровых работ				
	X	Y	X	Y			
1	2	3	4	5	6	7	8
17	643078.79	2525627.03	643078.79	2525627.03	Метод спутниковых геодезических измерений (определений)	$Mt = \sqrt{(0.07^2 + 0.07^2)} = 0.10$	—
18	643070.94	2525631.73	643070.94	2525631.73	Метод спутниковых геодезических измерений (определений)	$Mt = \sqrt{(0.07^2 + 0.07^2)} = 0.10$	—
19	643063.06	2525635.13	643063.06	2525635.13	Метод спутниковых геодезических измерений (определений)	$Mt = \sqrt{(0.07^2 + 0.07^2)} = 0.10$	—
20	643045.70	2525641.80	643054.91	2525638.26	Метод спутников	$Mt = \sqrt{(0.07^2 + 0.07^2)}$	—

					ых геодезичес ких измерений (определен ий))=0.10	
21	643044.70	2525641.9 4	643045.7 0	2525641. 80	Метод спутников ых геодезичес ких измерений (определен ий)	$Mt=\sqrt{(0.07^2+0.07^2)}$)=0.10	–
22	643043.55	2525641.3 8	643044.7 0	2525641. 94	Метод спутников ых геодезичес ких измерений (определен ий)	$Mt=\sqrt{(0.07^2+0.07^2)}$)=0.10	–
23	643032.28	2525626.6 7	643043.8 8	2525641. 54	Метод спутников ых геодезичес ких измерений (определен ий)	$Mt=\sqrt{(0.07^2+0.07^2)}$)=0.10	–
24	643062.80	2525604.6 2	643033.0 4	2525628. 38	Метод спутников ых геодезичес ких измерений (определен ий)	$Mt=\sqrt{(0.07^2+0.07^2)}$)=0.10	–
25	643066.51	2525609.1 5	643053.0 9	2525615. 03	Метод спутников ых геодезичес ких измерений (определен ий)	$Mt=\sqrt{(0.07^2+0.07^2)}$)=0.10	–
н26У	–	–	643051.0	2525610.	Метод	$Mt=\sqrt{(0.07^2+0.07^2)}$	–

			5	77	спутниковых геодезических измерений (определений))=0.10	
н27У	–	–	643062.40	2525603.75	Метод спутниковых геодезических измерений (определений)	$Mt=\sqrt{(0.07^2+0.07^2)}$)=0.10	–
17	643078.79	2525627.03	643078.79	2525627.03	Метод спутниковых геодезических измерений (определений)	$Mt=\sqrt{(0.07^2+0.07^2)}$)=0.10	–

2. Сведения о частях границ уточняемого земельного участка с кадастровым номером 29:16:210501:7

Обозначение части границ		Горизонтальное проложение (S), м	Описание прохождения части границ	Сведения о согласовании местоположения границ (согласовано/спорное)
от т.	до т.			
1	2	3	4	5
17	18	9.15	–	согласовано
18	19	8.58	–	согласовано
19	20	8.73	–	согласовано
20	21	9.87	–	согласовано
21	22	1.01	–	согласовано
22	23	0.91	–	согласовано
23	24	17.05	–	согласовано
24	25	24.09	–	согласовано
25	н26У	4.72	–	согласовано

н26У	н27У	13.35	–	согласовано
н27У	17	28.47	–	согласовано

3. Сведения о характеристиках уточняемого земельного участка с кадастровым номером 29:16:210501:7

№ п/п	Наименование характеристики земельного участка	Значение характеристики
1	2	3
1.	Адрес земельного участка	Российская Федерация, Архангельская область, Приморский р-н, Часовенское д, 11 д
1.1	Сведения о местоположении земельного участка (при отсутствии адреса) в структурированном в соответствии с федеральной информационной адресной системой виде	–
1.2	Дополнительные сведения о местоположении земельного участка	–
2.	Площадь земельного участка \pm величина погрешности определения (вычисления) площади ($P \pm \Delta P$), м ²	873 кв.м \pm 5.96 кв.м
3.	Формула, примененная для вычисления предельной погрешности определения площади земельного участка с подставленными значениями и итоговые (вычисленные) значения (ΔP), м ²	$\Delta P = 2 * M_t * \sqrt{P} * \sqrt{((1 + K^2) / (2 * K))} = 2 * 0.10 * \sqrt{873} * \sqrt{((1 + 1.20^2) / (2 * 1.20))} = 5.96$
4.	Площадь земельного участка согласно сведениям Единого государственного реестра недвижимости ($P_{\text{кад}}$), м ²	903
5.	Оценка расхождения P и $P_{\text{кад}}$ ($P - P_{\text{кад}}$), м ²	30 кв.м
6.	Предельные минимальный и максимальный размеры земельного участка ($P_{\text{мин}}$ и $P_{\text{макс}}$), м ²	600 2000
7.	Вид (виды) разрешенного использования	Для ведения личного подсобного хозяйства
7.1	Дополнительные сведения об использовании земельного участка	–
8.	Кадастровый или иной государственный учетный номер (инвентарный) здания, сооружения, объекта незавершенного строительства, расположенного на	29:16:210501:100

	земельном участке	
9.	Сведения о земельных участках (землях общего пользования, территории общего пользования), посредством которых обеспечивается доступ	земли общего пользования
10.	Иные сведения	–
4. Пояснения к сведениям об уточняемом земельном участке с кадастровым номером: <u>29:16:210501:7</u>		
1.	–	

Сведения об уточняемых земельных участках

1. Сведения о характерных точках границ уточняемого земельного участка с кадастровым номером 29:16:210501:8

Система координат МСК-29, зона 2, 6 градусная

Зона № 2

Обозначение характерных точек границ	Координаты, м				Метод определения координат	Формулы, примененные для расчета средней квадратической погрешности определения координат характерных точек границ (Mt), с подставленными в такие формулы значениями и итоговые (вычисленные) значения Mt, м	Описание закрепления точки
	содержатся в Едином государственном реестре недвижимости		определены в результате выполнения комплексных кадастровых работ				
	X	Y	X	Y			
1	2	3	4	5	6	7	8
28	643153.98	2525579.4 4	643153.9 8	2525579. 44	Метод спутников ых геодезичес ких измерений (определен ий)	$Mt = \sqrt{(0.07^2 + 0.07^2)}$)=0.10	—
29	643121.18	2525595.6 9	643121.1 8	2525595. 69	Метод спутников ых геодезичес ких измерений (определен ий)	$Mt = \sqrt{(0.07^2 + 0.07^2)}$)=0.10	—
30	643109.65	2525564.5 2	643109.6 5	2525564. 52	Метод спутников ых геодезичес ких измерений (определен ий)	$Mt = \sqrt{(0.07^2 + 0.07^2)}$)=0.10	—
31	643107.77	2525565.2 2	643107.7 7	2525565. 22	Метод спутников	$Mt = \sqrt{(0.07^2 + 0.07^2)}$)=0.10	—

					ых геодезичес- ких измерений (определен- ий))=0.10	
32	643093.55	2525526.7 7	643093.5 5	2525526. 77	Метод спутников- ых геодезичес- ких измерений (определен- ий)	$Mt=\sqrt{(0.07^2+0.07^2)}$)=0.10	—
33	643113.21	2525519.3 4	643113.2 1	2525519. 34	Метод спутников- ых геодезичес- ких измерений (определен- ий)	$Mt=\sqrt{(0.07^2+0.07^2)}$)=0.10	—
34	643115.71	2525526.1 1	643115.7 1	2525526. 11	Метод спутников- ых геодезичес- ких измерений (определен- ий)	$Mt=\sqrt{(0.07^2+0.07^2)}$)=0.10	—
35	643132.01	2525520.0 6	643132.0 1	2525520. 06	Метод спутников- ых геодезичес- ких измерений (определен- ий)	$Mt=\sqrt{(0.07^2+0.07^2)}$)=0.10	—
28	643153.98	2525579.4 4	643153.9 8	2525579. 44	Метод спутников- ых геодезичес- ких измерений (определен- ий)	$Mt=\sqrt{(0.07^2+0.07^2)}$)=0.10	—

2. Сведения о частях границ уточняемого земельного участка с кадастровым номером 29:16:210501:8

Обозначение части границ		Горизонтальное проложение (S), м	Описание прохождения части границ	Сведения о согласовании местоположения границ (согласовано/спорное)
от т.	до т.			
1	2	3	4	5
28	29	36.60	–	согласовано
29	30	33.23	–	согласовано
30	31	2.01	–	согласовано
31	32	41.00	–	согласовано
32	33	21.02	–	согласовано
33	34	7.22	–	согласовано
34	35	17.39	–	согласовано
35	28	63.31	–	согласовано

3. Сведения о характеристиках уточняемого земельного участка с кадастровым номером 29:16:210501:8

№ п/п	Наименование характеристики земельного участка	Значение характеристики
1	2	3
1.	Адрес земельного участка	Российская Федерация, Архангельская область, Приморский р-н, Часовенское д
1.1	Сведения о местоположении земельного участка (при отсутствии адреса) в структурированном в соответствии с федеральной информационной адресной системой виде	–
1.2	Дополнительные сведения о местоположении земельного участка	земельный участок 31Б
2.	Площадь земельного участка \pm величина погрешности определения (вычисления) площади ($P \pm \Delta P$), м ²	2592 кв.м \pm 10.32 кв.м
3.	Формула, примененная для вычисления предельной погрешности определения площади земельного участка с подставленными значениями и итоговые (вычисленные) значения (ΔP), м ²	$\Delta P = 2 * Mt * \sqrt{P} * \sqrt{((1 + K^2) / (2 * K))} = 2 * 0.10 * \sqrt{2592} * \sqrt{((1 + 1.26^2) / (2 * 1.26))} = 10.32$

4.	Площадь земельного участка согласно сведениям Единого государственного реестра недвижимости ($P_{\text{кад}}$), м ²	2592
5.	Оценка расхождения P и $P_{\text{кад}}$ ($P - P_{\text{кад}}$), м ²	0 кв.м
6.	Предельные минимальный и максимальный размеры земельного участка ($P_{\text{мин}}$ и $P_{\text{макс}}$), м ²	600 2000
7.	Вид (виды) разрешенного использования	Для производственных нужд
7.1	Дополнительные сведения об использовании земельного участка	–
8.	Кадастровый или иной государственный учетный номер (инвентарный) здания, сооружения, объекта незавершенного строительства, расположенного на земельном участке	29:16:210501:92
9.	Сведения о земельных участках (землях общего пользования, территории общего пользования), посредством которых обеспечивается доступ	земли общего пользования
10.	Иные сведения	–
4. Пояснения к сведениям об уточняемом земельном участке с кадастровым номером: <u>29:16:210501:8</u>		
1.	–	

Сведения об уточняемых земельных участках

1. Сведения о характерных точках границ уточняемого земельного участка с кадастровым номером 29:16:210501:9

Система координат МСК-29, зона 2, 6 градусная

Зона № 2

Обозначение характерных точек границ	Координаты, м				Метод определения координат	Формулы, примененные для расчета средней квадратической погрешности определения координат характерных точек границ (Mt), с подставленными в такие формулы значениями и итоговые (вычисленные) значения Mt, м	Описание закрепления точки
	содержатся в Едином государственном реестре недвижимости		определены в результате выполнения комплексных кадастровых работ				
	X	Y	X	Y			
1	2	3	4	5	6	7	8
36	642995.87	2525574.78	643009.99	2525540.20	Метод спутниковых геодезических измерений (определений)	$Mt = \sqrt{(0.07^2 + 0.07^2)} = 0.10$	—
37	643022.24	2525556.99	643022.49	2525557.38	Метод спутниковых геодезических измерений (определений)	$Mt = \sqrt{(0.07^2 + 0.07^2)} = 0.10$	—
38	643010.57	2525539.44	642995.52	2525575.77	Метод спутниковых геодезических измерений (определений)	$Mt = \sqrt{(0.07^2 + 0.07^2)} = 0.10$	—
39	643009.99	2525540.20	642982.49	2525556.88	Метод спутниковых	$Mt = \sqrt{(0.07^2 + 0.07^2)}$	—

					ых геодезичес- ких измерений (определен- ий))=0.10	
40	642983.81	2525557.4 2	642996.9 2	2525548. 44	Метод спутников- ых геодезичес- ких измерений (определен- ий)	$Mt=\sqrt{(0.07^2+0.07^2)}$)=0.10	–
36	642995.87	2525574.7 8	643009.9 9	2525540. 20	Метод спутников- ых геодезичес- ких измерений (определен- ий)	$Mt=\sqrt{(0.07^2+0.07^2)}$)=0.10	–

2. Сведения о частях границ уточняемого земельного участка с кадастровым номером 29:16:210501:9

Обозначение части границ		Горизонтальное проложение (S), м	Описание прохождения части границ	Сведения о согласовании местоположения границ (согласовано/спорное)
от т.	до т.			
1	2	3	4	5
36	37	21.25	–	согласовано
37	38	32.64	–	согласовано
38	39	22.95	–	согласовано
39	40	16.72	–	согласовано
40	36	15.45	–	согласовано

3. Сведения о характеристиках уточняемого земельного участка с кадастровым номером 29:16:210501:9

№ п/п	Наименование характеристики земельного участка	Значение характеристики
1	2	3
1.	Адрес земельного участка	Российская Федерация,

		Архангельская область, Приморский р-н, Часовенское д, 7 д
1.1	Сведения о местоположении земельного участка (при отсутствии адреса) в структурированном в соответствии с федеральной информационной адресной системой виде	–
1.2	Дополнительные сведения о местоположении земельного участка	–
2.	Площадь земельного участка \pm величина погрешности определения (вычисления) площади ($P \pm \Delta P$), м ²	711 кв.м \pm 5.35 кв.м
3.	Формула, примененная для вычисления предельной погрешности определения площади земельного участка с подставленными значениями и итоговые (вычисленные) значения (ΔP), м ²	$\Delta P = 2 * M_t * \sqrt{P} * \sqrt{((1 + K^2) / (2 * K))} = 2 * 0.10 * \sqrt{711} * \sqrt{((1 + 1.12^2) / (2 * 1.12))} = 5.35$
4.	Площадь земельного участка согласно сведениям Единого государственного реестра недвижимости ($P_{\text{кад}}$), м ²	654
5.	Оценка расхождения P и $P_{\text{кад}}$ ($P - P_{\text{кад}}$), м ²	57 кв.м
6.	Предельные минимальный и максимальный размеры земельного участка ($P_{\text{мин}}$ и $P_{\text{макс}}$), м ²	600 2000
7.	Вид (виды) разрешенного использования	Для ведения личного подсобного хозяйства
7.1	Дополнительные сведения об использовании земельного участка	–
8.	Кадастровый или иной государственный учетный номер (инвентарный) здания, сооружения, объекта незавершенного строительства, расположенного на земельном участке	29:16:210501:88
9.	Сведения о земельных участках (землях общего пользования, территории общего пользования), посредством которых обеспечивается доступ	земли общего пользования
10.	Иные сведения	–
4. Пояснения к сведениям об уточняемом земельном участке с кадастровым номером: <u>29:16:210501:9</u>		
1.	–	

Сведения об уточняемых земельных участках

1. Сведения о характерных точках границ уточняемого земельного участка с кадастровым номером 29:16:210501:10

Система координат МСК-29, зона 2, 6 градусная

Зона № 2

Обозначение характерных точек границ	Координаты, м				Метод определения координат	Формулы, примененные для расчета средней квадратической погрешности определения координат характерных точек границ (Mt), с подставленными в такие формулы значениями и итоговые (вычисленные) значения Mt, м	Описание закрепления точки
	содержатся в Едином государственном реестре недвижимости		определены в результате выполнения комплексных кадастровых работ				
	X	Y	X	Y			
1	2	3	4	5	6	7	8
9	643093.01	2525588.5 0	643093.0 1	2525588. 50	Метод спутников ых геодезичес ких измерений (определен ий)	$Mt = \sqrt{(0.07^2 + 0.07^2)} = 0.10$	—
16	643085.94	2525568.4 0	643085.9 4	2525568. 40	Метод спутников ых геодезичес ких измерений (определен ий)	$Mt = \sqrt{(0.07^2 + 0.07^2)} = 0.10$	—
41	643079.04	2525547.5 0	643079.0 4	2525547. 50	Метод спутников ых геодезичес ких измерений (определен ий)	$Mt = \sqrt{(0.07^2 + 0.07^2)} = 0.10$	—
42	643073.34	2525534.1 1	643073.3 4	2525534. 11	Метод спутников	$Mt = \sqrt{(0.07^2 + 0.07^2)}$	—

					ых геодезичес ких измерений (определен ий))=0.10	
32	643093.55	2525526.7 7	643093.5 5	2525526. 77	Метод спутников ых геодезичес ких измерений (определен ий)	$Mt=\sqrt{(0.07^2+0.07^2)}$)=0.10	—
31	643107.77	2525565.2 2	643107.7 7	2525565. 22	Метод спутников ых геодезичес ких измерений (определен ий)	$Mt=\sqrt{(0.07^2+0.07^2)}$)=0.10	—
30	643109.65	2525564.5 2	643109.6 5	2525564. 52	Метод спутников ых геодезичес ких измерений (определен ий)	$Mt=\sqrt{(0.07^2+0.07^2)}$)=0.10	—
29	643121.18	2525595.6 9	643121.1 8	2525595. 69	Метод спутников ых геодезичес ких измерений (определен ий)	$Mt=\sqrt{(0.07^2+0.07^2)}$)=0.10	—
43	643099.55	2525606.4 0	643099.5 5	2525606. 40	Метод спутников ых геодезичес ких измерений (определен ий)	$Mt=\sqrt{(0.07^2+0.07^2)}$)=0.10	—
9	643093.01	2525588.5	643093.0	2525588.	Метод	$Mt=\sqrt{(0.07^2+0.07^2)}$	—

		0	1	50	спутниковых геодезических измерений (определенных))=0.10	
--	--	---	---	----	--	--------	--

2. Сведения о частях границ уточняемого земельного участка с кадастровым номером 29:16:210501:10

Обозначение части границ		Горизонтальное проложение (S), м	Описание прохождения части границ	Сведения о согласовании местоположения границ (согласовано/спорное)
от т.	до т.			
1	2	3	4	5
9	16	21.31	–	согласовано
16	41	22.01	–	согласовано
41	42	14.55	–	согласовано
42	32	21.50	–	согласовано
32	31	41.00	–	согласовано
31	30	2.01	–	согласовано
30	29	33.23	–	согласовано
29	43	24.14	–	согласовано
43	9	19.06	–	согласовано

3. Сведения о характеристиках уточняемого земельного участка с кадастровым номером 29:16:210501:10

№ п/п	Наименование характеристики земельного участка	Значение характеристики
1	2	3
1.	Адрес земельного участка	Российская Федерация, Архангельская область, Приморский р-н, Часовенское д
1.1	Сведения о местоположении земельного участка (при отсутствии адреса) в структурированном в соответствии с федеральной информационной адресной системой виде	–
1.2	Дополнительные сведения о местоположении земельного участка	земельный участок 31А

2.	Площадь земельного участка \pm величина погрешности определения (вычисления) площади ($P \pm \Delta P$), м ²	1695 кв.м \pm 8.76 кв.м
3.	Формула, примененная для вычисления предельной погрешности определения площади земельного участка с подставленными значениями и итоговые (вычисленные) значения (ΔP), м ²	$\Delta P = 2 * M_t * \sqrt{P} * \sqrt{((1 + K^2) / (2 * K))} = 2 * 0.10 * \sqrt{1695} * \sqrt{((1 + 1.66^2) / (2 * 1.66))} = 8.76$
4.	Площадь земельного участка согласно сведениям Единого государственного реестра недвижимости ($P_{\text{кад}}$), м ²	1712
5.	Оценка расхождения P и $P_{\text{кад}}$ ($P - P_{\text{кад}}$), м ²	17 кв.м
6.	Предельные минимальный и максимальный размеры земельного участка ($P_{\text{мин}}$ и $P_{\text{макс}}$), м ²	600 2000
7.	Вид (виды) разрешенного использования	Для производственных нужд
7.1	Дополнительные сведения об использовании земельного участка	–
8.	Кадастровый или иной государственный учетный номер (инвентарный) здания, сооружения, объекта незавершенного строительства, расположенного на земельном участке	29:16:051701:79
9.	Сведения о земельных участках (землях общего пользования, территории общего пользования), посредством которых обеспечивается доступ	земли общего пользования
10.	Иные сведения	–
4. Пояснения к сведениям об уточняемом земельном участке с кадастровым номером: <u>29:16:210501:10</u>		
1.	–	

Сведения об уточняемых земельных участках

1. Сведения о характерных точках границ уточняемого земельного участка с кадастровым номером 29:16:210501:21

Система координат МСК-29, зона 2, 6 градусная

Зона № 2

Обозначение характерных точек границ	Координаты, м				Метод определения координат	Формулы, примененные для расчета средней квадратической погрешности определения координат характерных точек границ (Mt), с подставленными в такие формулы значениями и итоговые (вычисленные) значения Mt, м	Описание закрепления точки
	содержатся в Едином государственном реестре недвижимости		определены в результате выполнения комплексных кадастровых работ				
	X	Y	X	Y			
1	2	3	4	5	6	7	8
44	643046.03	2525494.4 2	643044.5 2	2525495. 04	Метод спутников ых геодезичес ких измерений (определен ий)	$Mt = \sqrt{(0.07^2 + 0.07^2)}$)=0.10	—
45	643052.14	2525508.7 3	643054.0 6	2525514. 77	Метод спутников ых геодезичес ких измерений (определен ий)	$Mt = \sqrt{(0.07^2 + 0.07^2)}$)=0.10	—
46	643054.54	2525513.6 9	643020.9 1	2525532. 55	Метод спутников ых геодезичес ких измерений (определен ий)	$Mt = \sqrt{(0.07^2 + 0.07^2)}$)=0.10	—
47	643021.81	2525531.6 2	643009.8 3	2525514. 19	Метод спутников	$Mt = \sqrt{(0.07^2 + 0.07^2)}$	—

					ых геодезичес- ких измерений (определен- ий))=0.10	
48	643010.23	2525513.6 3	643010.2 3	2525513. 63	Метод спутников- ых геодезичес- ких измерений (определен- ий)	$Mt=\sqrt{(0.07^2+0.07^2)}$)=0.10	–
49	643022.64	2525506.0 3	643022.6 4	2525506. 03	Метод спутников- ых геодезичес- ких измерений (определен- ий)	$Mt=\sqrt{(0.07^2+0.07^2)}$)=0.10	–
50	–	–	643042.1 9	2525496. 32	Метод спутников- ых геодезичес- ких измерений (определен- ий)	$Mt=\sqrt{(0.07^2+0.07^2)}$)=0.10	–
44	643046.03	2525494.4 2	643044.5 2	2525495. 04	Метод спутников- ых геодезичес- ких измерений (определен- ий)	$Mt=\sqrt{(0.07^2+0.07^2)}$)=0.10	–

2. Сведения о частях границ уточняемого земельного участка с кадастровым номером 29:16:210501:21

Обозначение части границ		Горизонтальное проложение (S), м	Описание прохождения части границ	Сведения о согласовании местоположения границ (согласовано/спорное)
от т.	до т.			
1	2	3	4	5

44	45	21.92	–	согласовано
45	46	37.62	–	согласовано
46	47	21.44	–	согласовано
47	48	0.69	–	согласовано
48	49	14.55	–	согласовано
49	50	21.83	–	согласовано
50	44	2.66	–	согласовано

3. Сведения о характеристиках уточняемого земельного участка с кадастровым номером 29:16:210501:21

№ п/п	Наименование характеристики земельного участка	Значение характеристики
1	2	3
1.	Адрес земельного участка	Российская Федерация, Архангельская область, Приморский р-н, Часовенское д, 37 д
1.1	Сведения о местоположении земельного участка (при отсутствии адреса) в структурированном в соответствии с федеральной информационной адресной системой виде	–
1.2	Дополнительные сведения о местоположении земельного участка	–
2.	Площадь земельного участка \pm величина погрешности определения (вычисления) площади ($P \pm \Delta P$), м ²	856 кв.м \pm 5.89 кв.м
3.	Формула, примененная для вычисления предельной погрешности определения площади земельного участка с подставленными значениями и итоговые (вычисленные) значения (ΔP), м ²	$\Delta P = 2 * M_t * \sqrt{P} * \sqrt{(1 + K^2) / (2 * K)} = 2 * 0.10 * \sqrt{856} * \sqrt{(1 + 1.18^2) / (2 * 1.18)} = 5.89$
4.	Площадь земельного участка согласно сведениям Единого государственного реестра недвижимости ($P_{\text{кад}}$), м ²	840
5.	Оценка расхождения P и $P_{\text{кад}}$ ($P - P_{\text{кад}}$), м ²	16 кв.м
6.	Предельные минимальный и максимальный размеры земельного участка ($P_{\text{мин}}$ и $P_{\text{макс}}$), м ²	600 2000

7.	Вид (виды) разрешенного использования	Для ведения личного подсобного хозяйства
7.1	Дополнительные сведения об использовании земельного участка	–
8.	Кадастровый или иной государственный учетный номер (инвентарный) здания, сооружения, объекта незавершенного строительства, расположенного на земельном участке	–
9.	Сведения о земельных участках (землях общего пользования, территории общего пользования), посредством которых обеспечивается доступ	земли общего пользования
10.	Иные сведения	–
4. Пояснения к сведениям об уточняемом земельном участке с кадастровым номером: <u>29:16:210501:21</u>		
1.	–	

Сведения об уточняемых земельных участках

1. Сведения о характерных точках границ уточняемого земельного участка с кадастровым номером 29:16:210501:22

Система координат МСК-29, зона 2, 6 градусная

Зона № 2

Обозначение характерных точек границ	Координаты, м				Метод определения координат	Формулы, примененные для расчета средней квадратической погрешности определения координат характерных точек границ (Mt), с подставленными в такие формулы значениями и итоговые (вычисленные) значения Mt, м	Описание закрепления точки
	содержатся в Едином государственном реестре недвижимости		определены в результате выполнения комплексных кадастровых работ				
	X	Y	X	Y			
1	2	3	4	5	6	7	8
51	642998.22	2525521.9 6	642998.2 4	2525522. 56	Метод спутников ых геодезичес ких измерений (определен ий)	$Mt = \sqrt{(0.07^2 + 0.07^2)}$)=0.10	—
52	643009.47	2525537.9 1	642998.5 3	2525522. 40	Метод спутников ых геодезичес ких измерений (определен ий)	$Mt = \sqrt{(0.07^2 + 0.07^2)}$)=0.10	—
36	643018.14	2525532.7 2	643009.9 9	2525540. 20	Метод спутников ых геодезичес ких измерений (определен ий)	$Mt = \sqrt{(0.07^2 + 0.07^2)}$)=0.10	—
53	643005.27	2525515.4 1	643017.3 7	2525535. 24	Метод спутников	$Mt = \sqrt{(0.07^2 + 0.07^2)}$	—

					ых геодезичес- ких измерений (определен- ий))=0.10	
54	642997.14	2525520.2 6	643005.2 4	2525515. 07	Метод спутников- ых геодезичес- ких измерений (определен- ий)	$Mt=\sqrt{(0.07^2+0.07^2)}$)=0.10	–
н55У	–	–	642996.9 1	2525519. 81	Метод спутников- ых геодезичес- ких измерений (определен- ий)	$Mt=\sqrt{(0.07^2+0.07^2)}$)=0.10	–
51	642998.22	2525521.9 6	642998.2 4	2525522. 56	Метод спутников- ых геодезичес- ких измерений (определен- ий)	$Mt=\sqrt{(0.07^2+0.07^2)}$)=0.10	–

2. Сведения о частях границ уточняемого земельного участка с кадастровым номером 29:16:210501:22

Обозначение части границ		Горизонтальное проложение (S), м	Описание прохождения части границ	Сведения о согласовании местоположения границ (согласовано/спорное)
от т.	до т.			
1	2	3	4	5
51	52	0.33	–	согласовано
52	36	21.17	–	согласовано
36	53	8.89	–	согласовано
53	54	23.54	–	согласовано
54	н55У	9.58	–	согласовано

н55У	51	3.05	–	согласовано
3. Сведения о характеристиках уточняемого земельного участка с кадастровым номером 29:16:210501:22				
№ п/п	Наименование характеристики земельного участка	Значение характеристики		
1	2	3		
1.	Адрес земельного участка	–		
1.1	Сведения о местоположении земельного участка (при отсутствии адреса) в структурированном в соответствии с федеральной информационной адресной системой виде	–		
1.2	Дополнительные сведения о местоположении земельного участка	–		
2.	Площадь земельного участка \pm величина погрешности определения (вычисления) площади ($P \pm \Delta P$), м ²	221 кв.м \pm 3.01 кв.м		
3.	Формула, примененная для вычисления предельной погрешности определения площади земельного участка с подставленными значениями и итоговые (вычисленные) значения (ΔP), м ²	$\Delta P = 2 * M_t * \sqrt{P} * \sqrt{((1 + K^2) / (2 * K))} = 2 * 0.10 * \sqrt{221} * \sqrt{((1 + 1.23^2) / (2 * 1.23))} = 3.01$		
4.	Площадь земельного участка согласно сведениям Единого государственного реестра недвижимости ($P_{\text{кад}}$), м ²	212		
5.	Оценка расхождения P и $P_{\text{кад}}$ ($P - P_{\text{кад}}$), м ²	9 кв.м		
6.	Предельные минимальный и максимальный размеры земельного участка ($P_{\text{мин}}$ и $P_{\text{макс}}$), м ²	600 2000		
7.	Вид (виды) разрешенного использования	Для ведения личного подсобного хозяйства		
7.1	Дополнительные сведения об использовании земельного участка	–		
8.	Кадастровый или иной государственный учетный номер (инвентарный) здания, сооружения, объекта незавершенного строительства, расположенного на земельном участке	–		
9.	Сведения о земельных участках (землях общего пользования, территории общего пользования), посредством которых обеспечивается доступ	земли общего пользования		

10.	Иные сведения	–
4. Пояснения к сведениям об уточняемом земельном участке с кадастровым номером: <u>29:16:210501:22</u>		
1.	–	

Сведения об уточняемых земельных участках

1. Сведения о характерных точках границ уточняемого земельного участка с кадастровым номером 29:16:210501:31

Система координат МСК-29, зона 2, 6 градусная

Зона № 2

Обозначение характерных точек границ	Координаты, м				Метод определения координат	Формулы, примененные для расчета средней квадратической погрешности определения координат характерных точек границ (Mt), с подставленными в такие формулы значениями и итоговые (вычисленные) значения Mt, м	Описание закрепления точки
	содержатся в Едином государственном реестре недвижимости		определены в результате выполнения комплексных кадастровых работ				
	X	Y	X	Y			
1	2	3	4	5	6	7	8
56	643093.59	2525706.53	643093.59	2525706.53	Метод спутниковых геодезических измерений (определений)	$Mt = \sqrt{(0.07^2 + 0.07^2)} = 0.10$	—
57	643105.69	2525697.67	643105.69	2525697.67	Метод спутниковых геодезических измерений (определений)	$Mt = \sqrt{(0.07^2 + 0.07^2)} = 0.10$	—
58	643102.86	2525693.80	643102.86	2525693.80	Метод спутниковых геодезических измерений (определений)	$Mt = \sqrt{(0.07^2 + 0.07^2)} = 0.10$	—
59	643105.64	2525691.77	643105.64	2525691.77	Метод спутниковых	$Mt = \sqrt{(0.07^2 + 0.07^2)}$	—

					ых геодезичес ких измерений (определен ий))=0.10	
60	643112.81	2525702.7 4	643112.8 1	2525702. 74	Метод спутников ых геодезичес ких измерений (определен ий)	$Mt=\sqrt{(0.07^2+0.07^2)}$)=0.10	–
61	643097.28	2525712.5 2	643097.2 8	2525712. 52	Метод спутников ых геодезичес ких измерений (определен ий)	$Mt=\sqrt{(0.07^2+0.07^2)}$)=0.10	–
56	643093.59	2525706.5 3	643093.5 9	2525706. 53	Метод спутников ых геодезичес ких измерений (определен ий)	$Mt=\sqrt{(0.07^2+0.07^2)}$)=0.10	–

2. Сведения о частях границ уточняемого земельного участка с кадастровым номером 29:16:210501:31

Обозначение части границ		Горизонтальное проложение (S), м	Описание прохождения части границ	Сведения о согласовании местоположения границ (согласовано/спорное)
от т.	до т.			
1	2	3	4	5
56	57	15.00	–	согласовано
57	58	4.79	–	согласовано
58	59	3.44	–	согласовано
59	60	13.11	–	согласовано
60	61	18.35	–	согласовано

61	56	7.04	–	согласовано
3. Сведения о характеристиках уточняемого земельного участка с кадастровым номером 29:16:210501:31				
№ п/п	Наименование характеристики земельного участка	Значение характеристики		
1	2	3		
1.	Адрес земельного участка	Российская Федерация, Архангельская область, Приморский р-н, Часовенское д, 13 д		
1.1	Сведения о местоположении земельного участка (при отсутствии адреса) в структурированном в соответствии с федеральной информационной адресной системой виде	–		
1.2	Дополнительные сведения о местоположении земельного участка	–		
2.	Площадь земельного участка \pm величина погрешности определения (вычисления) площади ($P \pm \Delta P$), м ²	156 кв.м \pm 2.50 кв.м		
3.	Формула, примененная для вычисления предельной погрешности определения площади земельного участка с подставленными значениями и итоговые (вычисленные) значения (ΔP), м ²	$\Delta P = 2 * M_t * \sqrt{P} * \sqrt{((1 + K^2) / (2 * K))} = 2 * 0.10 * \sqrt{156} * \sqrt{((1 + 1.08^2) / (2 * 1.08))} = 2.50$		
4.	Площадь земельного участка согласно сведениям Единого государственного реестра недвижимости ($P_{\text{кад}}$), м ²	198		
5.	Оценка расхождения P и $P_{\text{кад}}$ ($P - P_{\text{кад}}$), м ²	42 кв.м		
6.	Предельные минимальный и максимальный размеры земельного участка ($P_{\text{мин}}$ и $P_{\text{макс}}$), м ²	600 2000		
7.	Вид (виды) разрешенного использования	Для ведения личного подсобного хозяйства		
7.1	Дополнительные сведения об использовании земельного участка	–		
8.	Кадастровый или иной государственный учетный номер (инвентарный) здания, сооружения, объекта незавершенного строительства, расположенного на земельном участке	29:16:210501:70		

9.	Сведения о земельных участках (землях общего пользования, территории общего пользования), посредством которых обеспечивается доступ	земли общего пользования
10.	Иные сведения	–
4. Пояснения к сведениям об уточняемом земельном участке с кадастровым номером: <u>29:16:210501:31</u>		
1.	–	

Сведения об уточняемых земельных участках

1. Сведения о характерных точках границ уточняемого земельного участка с кадастровым номером 29:16:210501:33

Система координат МСК-29, зона 2, 6 градусная

Зона № 2

Обозначение характерных точек границ	Координаты, м				Метод определения координат	Формулы, примененные для расчета средней квадратической погрешности определения координат характерных точек границ (Mt), с подставленными в такие формулы значениями и итоговые (вычисленные) значения Mt, м	Описание закрепления точки
	содержатся в Едином государственном реестре недвижимости		определены в результате выполнения комплексных кадастровых работ				
	X	Y	X	Y			
1	2	3	4	5	6	7	8
62	643309.07	2525822.35	643310.30	2525823.08	Метод спутниковых геодезических измерений (определений)	$Mt = \sqrt{(0.07^2 + 0.07^2)} = 0.10$	—
63	643303.47	2525828.25	643301.17	2525830.68	Метод спутниковых геодезических измерений (определений)	$Mt = \sqrt{(0.07^2 + 0.07^2)} = 0.10$	—
64	643297.66	2525831.40	643297.56	2525831.96	Метод спутниковых геодезических измерений (определений)	$Mt = \sqrt{(0.07^2 + 0.07^2)} = 0.10$	—
65	643295.16	2525830.36	643294.89	2525831.30	Метод спутниковых	$Mt = \sqrt{(0.07^2 + 0.07^2)}$	—

					ых геодезичес ких измерений (определен ий))=0.10	
66	643285.63	2525829.0 7	643285.4 9	2525829. 48	Метод спутников ых геодезичес ких измерений (определен ий)	$Mt=\sqrt{(0.07^2+0.07^2)}$)=0.10	—
67	643279.69	2525826.5 8	643270.4 7	2525821. 78	Метод спутников ых геодезичес ких измерений (определен ий)	$Mt=\sqrt{(0.07^2+0.07^2)}$)=0.10	—
68	643266.89	2525818.4 5	643266.6 5	2525818. 56	Метод спутников ых геодезичес ких измерений (определен ий)	$Mt=\sqrt{(0.07^2+0.07^2)}$)=0.10	—
69	643279.03	2525806.0 6	643279.0 3	2525806. 06	Метод спутников ых геодезичес ких измерений (определен ий)	$Mt=\sqrt{(0.07^2+0.07^2)}$)=0.10	—
70	643291.76	2525809.3 6	643291.7 6	2525809. 36	Метод спутников ых геодезичес ких измерений (определен ий)	$Mt=\sqrt{(0.07^2+0.07^2)}$)=0.10	—
62	643309.07	2525822.3	643310.3	2525823.	Метод	$Mt=\sqrt{(0.07^2+0.07^2)}$	—

		5	0	08	спутниковых геодезических измерений (определенных))=0.10	
--	--	---	---	----	--	--------	--

2. Сведения о частях границ уточняемого земельного участка с кадастровым номером 29:16:210501:33

Обозначение части границ		Горизонтальное проложение (S), м	Описание прохождения части границ	Сведения о согласовании местоположения границ (согласовано/спорное)
от т.	до т.			
1	2	3	4	5
62	63	11.88	–	согласовано
63	64	3.83	–	согласовано
64	65	2.75	–	согласовано
65	66	9.57	–	согласовано
66	67	16.88	–	согласовано
67	68	5.00	–	согласовано
68	69	17.59	–	согласовано
69	70	13.15	–	согласовано
70	62	23.06	–	согласовано

3. Сведения о характеристиках уточняемого земельного участка с кадастровым номером 29:16:210501:33

№ п/п	Наименование характеристики земельного участка	Значение характеристики
1	2	3
1.	Адрес земельного участка	Российская Федерация, Архангельская область, Приморский р-н, Часовенское д, 22 д
1.1	Сведения о местоположении земельного участка (при отсутствии адреса) в структурированном в соответствии с федеральной информационной адресной системой виде	–
1.2	Дополнительные сведения о местоположении	–

	земельного участка	
2.	Площадь земельного участка \pm величина погрешности определения (вычисления) площади ($P \pm \Delta P$), м ²	639 кв.м \pm 5.40 кв.м
3.	Формула, примененная для вычисления предельной погрешности определения площади земельного участка с подставленными значениями и итоговые (вычисленные) значения (ΔP), м ²	$\Delta P = 2 * M_t * \sqrt{P} * \sqrt{((1 + K^2) / (2 * K))} = 2 * 0.10 * \sqrt{639} * \sqrt{((1 + 1.69^2) / (2 * 1.69))} = 5.40$
4.	Площадь земельного участка согласно сведениям Единого государственного реестра недвижимости ($P_{\text{кад}}$), м ²	607
5.	Оценка расхождения P и $P_{\text{кад}}$ ($P - P_{\text{кад}}$), м ²	32 кв.м
6.	Предельные минимальный и максимальный размеры земельного участка ($P_{\text{мин}}$ и $P_{\text{макс}}$), м ²	600 2000
7.	Вид (виды) разрешенного использования	Для ведения личного подсобного хозяйства
7.1	Дополнительные сведения об использовании земельного участка	–
8.	Кадастровый или иной государственный учетный номер (инвентарный) здания, сооружения, объекта незавершенного строительства, расположенного на земельном участке	29:16:210501:102
9.	Сведения о земельных участках (землях общего пользования, территории общего пользования), посредством которых обеспечивается доступ	земли общего пользования
10.	Иные сведения	–
4. Пояснения к сведениям об уточняемом земельном участке с кадастровым номером: <u>29:16:210501:33</u>		
1.	–	

Сведения об уточняемых земельных участках

1. Сведения о характерных точках границ уточняемого земельного участка с кадастровым номером 29:16:210501:35

Система координат МСК-29, зона 2, 6 градусная

Зона № 2

Обозначение характерных точек границ	Координаты, м				Метод определения координат	Формулы, примененные для расчета средней квадратической погрешности определения координат характерных точек границ (Mt), с подставленными в такие формулы значениями и итоговые (вычисленные) значения Mt, м	Описание закрепления точки
	содержатся в Едином государственном реестре недвижимости		определены в результате выполнения комплексных кадастровых работ				
	X	Y	X	Y			
1	2	3	4	5	6	7	8
71	643383.68	2525598.90	643382.68	2525600.06	Метод спутниковых геодезических измерений (определений)	$Mt = \sqrt{(0.07^2 + 0.07^2)} = 0.10$	—
72	643339.47	2525612.47	643338.52	2525613.25	Метод спутниковых геодезических измерений (определений)	$Mt = \sqrt{(0.07^2 + 0.07^2)} = 0.10$	—
73	643336.32	2525604.67	643332.75	2525596.03	Метод спутниковых геодезических измерений (определений)	$Mt = \sqrt{(0.07^2 + 0.07^2)} = 0.10$	—
74	643334.83	2525600.17	643331.99	2525593.18	Метод спутников	$Mt = \sqrt{(0.07^2 + 0.07^2)}$	—

					ых геодезичес ких измерений (определен ий))=0.10	
75	643332.89	2525592.55	643332.89	2525592.55	Метод спутников ых геодезичес ких измерений (определен ий)	$Mt=\sqrt{(0.07^2+0.07^2)}$)=0.10	—
76	643337.96	2525588.81	643337.96	2525588.81	Метод спутников ых геодезичес ких измерений (определен ий)	$Mt=\sqrt{(0.07^2+0.07^2)}$)=0.10	—
77	643372.95	2525573.78	643372.34	2525574.70	Метод спутников ых геодезичес ких измерений (определен ий)	$Mt=\sqrt{(0.07^2+0.07^2)}$)=0.10	—
71	643383.68	2525598.90	643382.68	2525600.06	Метод спутников ых геодезичес ких измерений (определен ий)	$Mt=\sqrt{(0.07^2+0.07^2)}$)=0.10	—

2. Сведения о частях границ уточняемого земельного участка с кадастровым номером 29:16:210501:35

Обозначение части границ		Горизонтальное проложение (S), м	Описание прохождения части границ	Сведения о согласовании местоположения границ (согласовано/спорное)
от т.	до т.			
1	2	3	4	5

71	72	46.09	–	согласовано
72	73	18.16	–	согласовано
73	74	2.95	–	согласовано
74	75	1.10	–	согласовано
75	76	6.30	–	согласовано
76	77	37.16	–	согласовано
77	71	27.39	–	согласовано

3. Сведения о характеристиках уточняемого земельного участка с кадастровым номером 29:16:210501:35

№ п/п	Наименование характеристики земельного участка	Значение характеристики
1	2	3
1.	Адрес земельного участка	Российская Федерация, Архангельская область, Приморский р-н, Часовенское д, 27 д
1.1	Сведения о местоположении земельного участка (при отсутствии адреса) в структурированном в соответствии с федеральной информационной адресной системой виде	–
1.2	Дополнительные сведения о местоположении земельного участка	–
2.	Площадь земельного участка \pm величина погрешности определения (вычисления) площади ($P \pm \Delta P$), м ²	1128 кв.м \pm 6.84 кв.м
3.	Формула, примененная для вычисления предельной погрешности определения площади земельного участка с подставленными значениями и итоговые (вычисленные) значения (ΔP), м ²	$\Delta P = 2 * M_t * \sqrt{P} * \sqrt{((1 + K^2) / (2 * K))} = 2 * 0.10 * \sqrt{1128} * \sqrt{((1 + 1.31^2) / (2 * 1.31))} = 6.84$
4.	Площадь земельного участка согласно сведениям Единого государственного реестра недвижимости ($P_{\text{кад}}$), м ²	1123
5.	Оценка расхождения P и $P_{\text{кад}}$ ($P - P_{\text{кад}}$), м ²	5 кв.м
6.	Предельные минимальный и максимальный размеры земельного участка ($P_{\text{мин}}$ и $P_{\text{макс}}$), м ²	600 2000

7.	Вид (виды) разрешенного использования	Для ведения личного подсобного хозяйства
7.1	Дополнительные сведения об использовании земельного участка	–
8.	Кадастровый или иной государственный учетный номер (инвентарный) здания, сооружения, объекта незавершенного строительства, расположенного на земельном участке	29:16:051701:91
9.	Сведения о земельных участках (землях общего пользования, территории общего пользования), посредством которых обеспечивается доступ	земли общего пользования
10.	Иные сведения	–
4. Пояснения к сведениям об уточняемом земельном участке с кадастровым номером: <u>29:16:210501:35</u>		
1.	–	

Сведения об уточняемых земельных участках

1. Сведения о характерных точках границ уточняемого земельного участка с кадастровым номером 29:16:210501:38

Система координат МСК-29, зона 2, 6 градусная

Зона № 2

Обозначение характерных точек границ	Координаты, м				Метод определения координат	Формулы, примененные для расчета средней квадратической погрешности определения координат характерных точек границ (Mt), с подставленными в такие формулы значениями и итоговые (вычисленные) значения Mt, м	Описание закрепления точки
	содержатся в Едином государственном реестре недвижимости		определены в результате выполнения комплексных кадастровых работ				
	X	Y	X	Y			
1	2	3	4	5	6	7	8
78	643389.65	2525631.28	643389.65	2525631.28	Метод спутниковых геодезических измерений (определений)	$Mt = \sqrt{(0.07^2 + 0.07^2)} = 0.10$	—
79	643391.17	2525652.08	643391.17	2525652.08	Метод спутниковых геодезических измерений (определений)	$Mt = \sqrt{(0.07^2 + 0.07^2)} = 0.10$	—
80	643294.16	2525689.54	643294.16	2525689.54	Метод спутниковых геодезических измерений (определений)	$Mt = \sqrt{(0.07^2 + 0.07^2)} = 0.10$	—
81	643283.64	2525671.72	643283.64	2525671.72	Метод спутниковых	$Mt = \sqrt{(0.07^2 + 0.07^2)}$	—

					ых геодезичес- ких измерений (определен- ий))=0.10	
82	643263.35	2525614.1 1	643263.3 5	2525614. 11	Метод спутников- ых геодезичес- ких измерений (определен- ий)	$Mt=\sqrt{(0.07^2+0.07^2)}$)=0.10	—
83	643303.19	2525600.0 3	643303.1 9	2525600. 03	Метод спутников- ых геодезичес- ких измерений (определен- ий)	$Mt=\sqrt{(0.07^2+0.07^2)}$)=0.10	—
84	643305.19	2525606.2 6	643305.1 9	2525606. 26	Метод спутников- ых геодезичес- ких измерений (определен- ий)	$Mt=\sqrt{(0.07^2+0.07^2)}$)=0.10	—
73	643332.75	2525596.0 3	643332.7 5	2525596. 03	Метод спутников- ых геодезичес- ких измерений (определен- ий)	$Mt=\sqrt{(0.07^2+0.07^2)}$)=0.10	—
72	643338.52	2525613.2 5	643338.5 2	2525613. 25	Метод спутников- ых геодезичес- ких измерений (определен- ий)	$Mt=\sqrt{(0.07^2+0.07^2)}$)=0.10	—
71	643382.85	2525599.8	643382.6	2525600.	Метод	$Mt=\sqrt{(0.07^2+0.07^2)}$	—

		3	8	06	спутниковых геодезических измерений (определений))=0.10	
78	643389.65	2525631.28	643389.65	2525631.28	Метод спутниковых геодезических измерений (определений)	$Mt=\sqrt{(0.07^2+0.07^2)}$)=0.10	—
—	—	—	—	—	—	—	—
85	643338.32	2525661.91	643338.32	2525661.91	Метод спутниковых геодезических измерений (определений)	$Mt=\sqrt{(0.07^2+0.07^2)}$)=0.10	—
86	643336.46	2525662.63	643336.46	2525662.63	Метод спутниковых геодезических измерений (определений)	$Mt=\sqrt{(0.07^2+0.07^2)}$)=0.10	—
87	643335.74	2525660.77	643335.74	2525660.77	Метод спутниковых геодезических измерений (определений)	$Mt=\sqrt{(0.07^2+0.07^2)}$)=0.10	—
88	643337.60	2525660.05	643337.60	2525660.05	Метод спутниковых геодезических измерений (определений)	$Mt=\sqrt{(0.07^2+0.07^2)}$)=0.10	—

					ий)		
85	643338.32	2525661.9 1	643338.3 2	2525661. 91	Метод спутниковых геодезических измерений (определений)	$Mt=\sqrt{(0.07^2+0.07^2)}=0.10$	–
–	–	–	–	–	–	–	–
89	643386.73	2525641.8 2	643386.7 3	2525641. 82	Метод спутниковых геодезических измерений (определений)	$Mt=\sqrt{(0.07^2+0.07^2)}=0.10$	–
90	643387.74	2525643.5 4	643387.7 4	2525643. 54	Метод спутниковых геодезических измерений (определений)	$Mt=\sqrt{(0.07^2+0.07^2)}=0.10$	–
91	643386.02	2525644.5 6	643386.0 2	2525644. 56	Метод спутниковых геодезических измерений (определений)	$Mt=\sqrt{(0.07^2+0.07^2)}=0.10$	–
92	643385.00	2525642.8 4	643385.0 0	2525642. 84	Метод спутниковых геодезических измерений (определений)	$Mt=\sqrt{(0.07^2+0.07^2)}=0.10$	–
89	643386.73	2525641.8 2	643386.7 3	2525641. 82	Метод спутниковых геодезичес	$Mt=\sqrt{(0.07^2+0.07^2)}=0.10$	–

					ких измерений (определен ий)		
--	--	--	--	--	------------------------------	--	--

2. Сведения о частях границ уточняемого земельного участка с кадастровым номером 29:16:210501:38

Обозначение части границ		Горизонтальное проложение (S), м	Описание прохождения части границ	Сведения о согласовании местоположения границ (согласовано/спорное)
от т.	до т.			
1	2	3	4	5
78	79	20.86	–	согласовано
79	80	103.99	–	согласовано
80	81	20.69	–	согласовано
81	82	61.08	–	согласовано
82	83	42.25	–	согласовано
83	84	6.54	–	согласовано
84	73	29.40	–	согласовано
73	72	18.16	–	согласовано
72	71	46.09	–	согласовано
71	78	31.99	–	согласовано
–	–	–	–	–
85	86	1.99	–	согласовано
86	87	1.99	–	согласовано
87	88	1.99	–	согласовано
88	85	1.99	–	согласовано
–	–	–	–	–
89	90	1.99	–	согласовано
90	91	2.00	–	согласовано
91	92	2.00	–	согласовано
92	89	2.01	–	согласовано

3. Сведения о характеристиках уточняемого земельного участка с кадастровым номером 29:16:210501:38

№ п/п	Наименование характеристики земельного участка	Значение характеристики
1	2	3
1.	Адрес земельного участка	Российская Федерация, Архангельская область, Приморский р-н, Часовенское д, 1 строение
1.1	Сведения о местоположении земельного участка (при отсутствии адреса) в структурированном в соответствии с федеральной информационной адресной системой виде	–
1.2	Дополнительные сведения о местоположении земельного участка	здание 19
2.	Площадь земельного участка \pm величина погрешности определения (вычисления) площади ($P \pm \Delta P$), м ²	7768 кв.м \pm 18.06 кв.м
3.	Формула, примененная для вычисления предельной погрешности определения площади земельного участка с подставленными значениями и итоговые (вычисленные) значения (ΔP), м ²	$\Delta P = 2 * M_t * \sqrt{P} * \sqrt{((1 + K^2) / (2 * K))} = 2 * 0.10 * \sqrt{7768} * \sqrt{((1 + 1.37^2) / (2 * 1.37))} = 18.06$
4.	Площадь земельного участка согласно сведениям Единого государственного реестра недвижимости ($P_{\text{кад}}$), м ²	7775
5.	Оценка расхождения P и $P_{\text{кад}}$ ($P - P_{\text{кад}}$), м ²	7 кв.м
6.	Предельные минимальный и максимальный размеры земельного участка ($P_{\text{мин}}$ и $P_{\text{макс}}$), м ²	600 2000
7.	Вид (виды) разрешенного использования	Для эксплуатации тракторной стоянки, котельной, здания склада
7.1	Дополнительные сведения об использовании земельного участка	–
8.	Кадастровый или иной государственный учетный номер (инвентарный) здания, сооружения, объекта незавершенного строительства, расположенного на земельном участке	29:16:210501:71
9.	Сведения о земельных участках (землях общего пользования, территории общего пользования),	земли общего пользования

	посредством которых обеспечивается доступ	
10.	Иные сведения	–
4. Пояснения к сведениям об уточняемом земельном участке с кадастровым номером: <u>29:16:210501:38</u>		
1.	–	

Сведения об уточняемых земельных участках

1. Сведения о характерных точках границ уточняемого земельного участка с кадастровым номером 29:16:210501:39

Система координат МСК-29, зона 2, 6 градусная

Зона № 2

Обозначение характерных точек границ	Координаты, м				Метод определения координат	Формулы, примененные для расчета средней квадратической погрешности определения координат характерных точек границ (Mt), с подставленными в такие формулы значениями и итоговые (вычисленные) значения Mt, м	Описание закрепления точки
	содержатся в Едином государственном реестре недвижимости		определены в результате выполнения комплексных кадастровых работ				
	X	Y	X	Y			
1	2	3	4	5	6	7	8
83	643303.19	2525600.03	643303.19	2525600.03	Метод спутниковых геодезических измерений (определений)	$Mt = \sqrt{(0.07^2 + 0.07^2)} = 0.10$	—
82	643263.35	2525614.11	643263.35	2525614.11	Метод спутниковых геодезических измерений (определений)	$Mt = \sqrt{(0.07^2 + 0.07^2)} = 0.10$	—
93	643253.82	2525587.28	643253.82	2525587.28	Метод спутниковых геодезических измерений (определений)	$Mt = \sqrt{(0.07^2 + 0.07^2)} = 0.10$	—
94	643295.18	2525575.74	643295.18	2525575.74	Метод спутниковых	$Mt = \sqrt{(0.07^2 + 0.07^2)}$	—

					ых геодезичес- ких измерений (определен- ий))=0.10	
83	643303.19	2525600.0 3	643303.1 9	2525600. 03	Метод спутников- ых геодезичес- ких измерений (определен- ий)	$Mt=\sqrt{(0.07^2+0.07^2)}$)=0.10	–

2. Сведения о частях границ уточняемого земельного участка с кадастровым номером 29:16:210501:39

Обозначение части границ		Горизонтальное проложение (S), м	Описание прохождения части границ	Сведения о согласовании местоположения границ (согласовано/спорное)
от т.	до т.			
1	2	3	4	5
83	82	42.25	–	согласовано
82	93	28.47	–	согласовано
93	94	42.94	–	согласовано
94	83	25.58	–	согласовано

3. Сведения о характеристиках уточняемого земельного участка с кадастровым номером 29:16:210501:39

№ п/п	Наименование характеристики земельного участка	Значение характеристики
1	2	3
1.	Адрес земельного участка	–
1.1	Сведения о местоположении земельного участка (при отсутствии адреса) в структурированном в соответствии с федеральной информационной адресной системой виде	–
1.2	Дополнительные сведения о местоположении земельного участка	–
2.	Площадь земельного участка \pm величина погрешности определения (вычисления) площади (Р	1150 кв.м \pm 6.89 кв.м

	$\pm \Delta P$), м ²	
3.	Формула, примененная для вычисления предельной погрешности определения площади земельного участка с подставленными значениями и итоговые (вычисленные) значения (ΔP), м ²	$\Delta P = 2 * M_t * \sqrt{P} * \sqrt{((1 + K^2) / (2 * K))} = 2 * 0.10 * \sqrt{1150} * \sqrt{((1 + 1.29^2) / (2 * 1.29))} = 6.89$
4.	Площадь земельного участка согласно сведениям Единого государственного реестра недвижимости ($P_{\text{кад}}$), м ²	1150
5.	Оценка расхождения P и $P_{\text{кад}}$ ($P - P_{\text{кад}}$), м ²	0 кв.м
6.	Предельные минимальный и максимальный размеры земельного участка ($P_{\text{мин}}$ и $P_{\text{макс}}$), м ²	600 2000
7.	Вид (виды) разрешенного использования	Для эксплуатации тракторной стоянки, котельной, здания склада
7.1	Дополнительные сведения об использовании земельного участка	–
8.	Кадастровый или иной государственный учетный номер (инвентарный) здания, сооружения, объекта незавершенного строительства, расположенного на земельном участке	–
9.	Сведения о земельных участках (землях общего пользования, территории общего пользования), посредством которых обеспечивается доступ	земли общего пользования
10.	Иные сведения	–
4. Пояснения к сведениям об уточняемом земельном участке с кадастровым номером: <u>29:16:210501:39</u>		
1.	–	

Сведения об уточняемых земельных участках

1. Сведения о характерных точках границ уточняемого земельного участка с кадастровым номером 29:16:210501:40

Система координат МСК-29, зона 2, 6 градусная

Зона № 2

Обозначение характерных точек границ	Координаты, м				Метод определения координат	Формулы, примененные для расчета средней квадратической погрешности определения координат характерных точек границ (Mt), с подставленными в такие формулы значениями и итоговые (вычисленные) значения Mt, м	Описание закрепления точки
	содержатся в Едином государственном реестре недвижимости		определены в результате выполнения комплексных кадастровых работ				
	X	Y	X	Y			
1	2	3	4	5	6	7	8
79	643391.17	2525652.08	643391.17	2525652.08	Метод спутниковых геодезических измерений (определений)	$Mt = \sqrt{(0.07^2 + 0.07^2)} = 0.10$	—
80	643294.16	2525689.54	643294.16	2525689.54	Метод спутниковых геодезических измерений (определений)	$Mt = \sqrt{(0.07^2 + 0.07^2)} = 0.10$	—
95	643313.22	2525724.15	643313.22	2525724.15	Метод спутниковых геодезических измерений (определений)	$Mt = \sqrt{(0.07^2 + 0.07^2)} = 0.10$	—
96	643325.95	2525724.14	643325.95	2525724.14	Метод спутниковых	$Mt = \sqrt{(0.07^2 + 0.07^2)}$	—

					ых геодезичес ких измерений (определен ий))=0.10	
н97У	–	–	643335.9 1	2525720. 15	Метод спутников ых геодезичес ких измерений (определен ий)	$Mt=\sqrt{(0.07^2+0.07^2)}$)=0.10	–
98	643357.11	2525711.6 4	643357.1 1	2525711. 64	Метод спутников ых геодезичес ких измерений (определен ий)	$Mt=\sqrt{(0.07^2+0.07^2)}$)=0.10	–
99	643382.21	2525701.8 9	643382.2 1	2525701. 89	Метод спутников ых геодезичес ких измерений (определен ий)	$Mt=\sqrt{(0.07^2+0.07^2)}$)=0.10	–
79	643391.17	2525652.0 8	643391.1 7	2525652. 08	Метод спутников ых геодезичес ких измерений (определен ий)	$Mt=\sqrt{(0.07^2+0.07^2)}$)=0.10	–

2. Сведения о частях границ уточняемого земельного участка с кадастровым номером 29:16:210501:40

Обозначение части границ		Горизонтальное проложение (S), м	Описание прохождения части границ	Сведения о согласовании местоположения границ (согласовано/спорное)
от т.	до т.			
1	2	3	4	5

79	80	103.99	–	согласовано
80	95	39.51	–	согласовано
95	96	12.73	–	согласовано
96	н97У	10.73	–	согласовано
н97У	98	22.84	–	согласовано
98	99	26.93	–	согласовано
99	79	50.61	–	согласовано

3. Сведения о характеристиках уточняемого земельного участка с кадастровым номером 29:16:210501:40

№ п/п	Наименование характеристики земельного участка	Значение характеристики
1	2	3
1.	Адрес земельного участка	–
1.1	Сведения о местоположении земельного участка (при отсутствии адреса) в структурированном в соответствии с федеральной информационной адресной системой виде	–
1.2	Дополнительные сведения о местоположении земельного участка	–
2.	Площадь земельного участка \pm величина погрешности определения (вычисления) площади ($P \pm \Delta P$), м ²	3791 кв.м \pm 12.59 кв.м
3.	Формула, примененная для вычисления предельной погрешности определения площади земельного участка с подставленными значениями и итоговые (вычисленные) значения (ΔP), м ²	$\Delta P = 2 * M_t * \sqrt{P} * \sqrt{((1 + K^2) / (2 * K))} = 2 * 0.10 * \sqrt{3791} * \sqrt{((1 + 1.35^2) / (2 * 1.35))} = 12.59$
4.	Площадь земельного участка согласно сведениям Единого государственного реестра недвижимости ($P_{\text{кад}}$), м ²	3791
5.	Оценка расхождения P и $P_{\text{кад}}$ ($P - P_{\text{кад}}$), м ²	0 кв.м
6.	Предельные минимальный и максимальный размеры земельного участка ($P_{\text{мин}}$ и $P_{\text{макс}}$), м ²	600 2000
7.	Вид (виды) разрешенного использования	Для эксплуатации тракторной стоянки, котельной, здания склада

7.1	Дополнительные сведения об использовании земельного участка	–
8.	Кадастровый или иной государственный учетный номер (инвентарный) здания, сооружения, объекта незавершенного строительства, расположенного на земельном участке	–
9.	Сведения о земельных участках (землях общего пользования, территории общего пользования), посредством которых обеспечивается доступ	земли общего пользования
10.	Иные сведения	–
4. Пояснения к сведениям об уточняемом земельном участке с кадастровым номером: <u>29:16:210501:40</u>		
1.	–	

Сведения об уточняемых земельных участках

1. Сведения о характерных точках границ уточняемого земельного участка с кадастровым номером 29:16:210501:42

Система координат МСК-29, зона 2, 6 градусная

Зона № 2

Обозначение характерных точек границ	Координаты, м				Метод определения координат	Формулы, примененные для расчета средней квадратической погрешности определения координат характерных точек границ (Mt), с подставленными в такие формулы значениями и итоговые (вычисленные) значения Mt, м	Описание закрепления точки
	содержатся в Едином государственном реестре недвижимости		определены в результате выполнения комплексных кадастровых работ				
	X	Y	X	Y			
1	2	3	4	5	6	7	8
6	643158.86	2525733.99	643158.86	2525733.99	Метод спутниковых геодезических измерений (определений)	$Mt = \sqrt{(0.07^2 + 0.07^2)} = 0.10$	—
100	643152.31	2525738.62	—	—	Метод спутниковых геодезических измерений (определений)	$Mt = \sqrt{(0.07^2 + 0.07^2)} = 0.10$	—
5	643128.33	2525755.58	643127.95	2525756.59	Метод спутниковых геодезических измерений (определений)	$Mt = \sqrt{(0.07^2 + 0.07^2)} = 0.10$	—
101	643125.29	2525751.36	643096.04	2525713.53	Метод спутниковых	$Mt = \sqrt{(0.07^2 + 0.07^2)}$	—

					ых геодезичес- ких измерений (определен- ий))=0.10	
61	643097.28	2525712.5 2	643097.2 8	2525712. 52	Метод спутников- ых геодезичес- ких измерений (определен- ий)	$Mt=\sqrt{(0.07^2+0.07^2)}$)=0.10	–
60	643112.81	2525702.7 4	643112.8 1	2525702. 74	Метод спутников- ых геодезичес- ких измерений (определен- ий)	$Mt=\sqrt{(0.07^2+0.07^2)}$)=0.10	–
102	643130.65	2525691.4 8	643131.1 0	2525692. 15	Метод спутников- ых геодезичес- ких измерений (определен- ий)	$Mt=\sqrt{(0.07^2+0.07^2)}$)=0.10	–
103	643142.52	2525709.2 9	643142.5 2	2525709. 29	Метод спутников- ых геодезичес- ких измерений (определен- ий)	$Mt=\sqrt{(0.07^2+0.07^2)}$)=0.10	–
104	643156.01	2525729.5 5	643156.0 1	2525729. 55	Метод спутников- ых геодезичес- ких измерений (определен- ий)	$Mt=\sqrt{(0.07^2+0.07^2)}$)=0.10	–
6	643158.86	2525733.9	643158.8	2525733.	Метод	$Mt=\sqrt{(0.07^2+0.07^2)}$	–

		9	6	99	спутниковых геодезических измерений (определенных))=0.10	
--	--	---	---	----	--	--------	--

2. Сведения о частях границ уточняемого земельного участка с кадастровым номером 29:16:210501:42

Обозначение части границ		Горизонтальное проложение (S), м	Описание прохождения части границ	Сведения о согласовании местоположения границ (согласовано/спорное)
от т.	до т.			
1	2	3	4	5
6	5	38.29	–	согласовано
5	101	53.59	–	согласовано
101	61	1.60	–	согласовано
61	60	18.35	–	согласовано
60	102	21.13	–	согласовано
102	103	20.60	–	согласовано
103	104	24.34	–	согласовано
104	6	5.28	–	согласовано

3. Сведения о характеристиках уточняемого земельного участка с кадастровым номером 29:16:210501:42

№ п/п	Наименование характеристики земельного участка	Значение характеристики
1	2	3
1.	Адрес земельного участка	Российская Федерация, Архангельская область, Приморский р-н, Часовенское д, 14 д
1.1	Сведения о местоположении земельного участка (при отсутствии адреса) в структурированном в соответствии с федеральной информационной адресной системой виде	–
1.2	Дополнительные сведения о местоположении земельного участка	–

2.	Площадь земельного участка \pm величина погрешности определения (вычисления) площади ($P \pm \Delta P$), м ²	2070 кв.м \pm 9.10 кв.м
3.	Формула, примененная для вычисления предельной погрешности определения площади земельного участка с подставленными значениями и итоговые (вычисленные) значения (ΔP), м ²	$\Delta P = 2 * M_t * \sqrt{P} * \sqrt{((1 + K^2) / (2 * K))} = 2 * 0.10 * \sqrt{2070} * \sqrt{((1 + 1.03^2) / (2 * 1.03))} = 9.10$
4.	Площадь земельного участка согласно сведениям Единого государственного реестра недвижимости ($P_{\text{кад}}$), м ²	2000
5.	Оценка расхождения P и $P_{\text{кад}}$ ($P - P_{\text{кад}}$), м ²	70 кв.м
6.	Предельные минимальный и максимальный размеры земельного участка ($P_{\text{мин}}$ и $P_{\text{макс}}$), м ²	600 2000
7.	Вид (виды) разрешенного использования	Для ведения личного подсобного хозяйства
7.1	Дополнительные сведения об использовании земельного участка	–
8.	Кадастровый или иной государственный учетный номер (инвентарный) здания, сооружения, объекта незавершенного строительства, расположенного на земельном участке	29:16:210501:77
9.	Сведения о земельных участках (землях общего пользования, территории общего пользования), посредством которых обеспечивается доступ	земли общего пользования
10.	Иные сведения	–
4. Пояснения к сведениям об уточняемом земельном участке с кадастровым номером: <u>29:16:210501:42</u>		
1.	–	

Сведения об уточняемых земельных участках

1. Сведения о характерных точках границ уточняемого земельного участка с кадастровым номером 29:16:210501:45

Система координат МСК-29, зона 2, 6 градусная

Зона № 2

Обозначение характерных точек границ	Координаты, м				Метод определения координат	Формулы, примененные для расчета средней квадратической погрешности определения координат характерных точек границ (Mt), с подставленными в такие формулы значениями и итоговые (вычисленные) значения Mt, м	Описание закрепления точки
	содержатся в Едином государственном реестре недвижимости		определены в результате выполнения комплексных кадастровых работ				
	X	Y	X	Y			
1	2	3	4	5	6	7	8
105	643236.47	2525667.7 1	643236.4 7	2525667. 71	Метод спутников ых геодезичес ких измерений (определен ий)	$Mt = \sqrt{(0.07^2 + 0.07^2)} = 0.10$	—
106	643203.72	2525686.0 6	643203.7 2	2525686. 06	Метод спутников ых геодезичес ких измерений (определен ий)	$Mt = \sqrt{(0.07^2 + 0.07^2)} = 0.10$	—
107	643205.19	2525689.0 0	643205.1 9	2525689. 00	Метод спутников ых геодезичес ких измерений (определен ий)	$Mt = \sqrt{(0.07^2 + 0.07^2)} = 0.10$	—
108	643184.64	2525700.0 6	643184.6 4	2525700. 06	Метод спутников	$Mt = \sqrt{(0.07^2 + 0.07^2)}$	—

					ых геодезичес ких измерений (определен ий))=0.10	
109	643183.26	2525697.3 1	643183.2 6	2525697. 31	Метод спутников ых геодезичес ких измерений (определен ий)	$Mt=\sqrt{(0.07^2+0.07^2)}$)=0.10	–
110	643169.72	2525705.2 6	643169.6 1	2525704. 38	Метод спутников ых геодезичес ких измерений (определен ий)	$Mt=\sqrt{(0.07^2+0.07^2)}$)=0.10	–
111	643168.94	2525703.7 3	–	–	Метод спутников ых геодезичес ких измерений (определен ий)	$Mt=\sqrt{(0.07^2+0.07^2)}$)=0.10	–
112	643145.28	2525656.0 8	643145.2 8	2525656. 08	Метод спутников ых геодезичес ких измерений (определен ий)	$Mt=\sqrt{(0.07^2+0.07^2)}$)=0.10	–
113	643182.31	2525635.9 3	643182.3 1	2525635. 93	Метод спутников ых геодезичес ких измерений (определен ий)	$Mt=\sqrt{(0.07^2+0.07^2)}$)=0.10	–
114	643183.98	2525638.8	643183.9	2525638.	Метод	$Mt=\sqrt{(0.07^2+0.07^2)}$	–

		6	8	86	спутниковых геодезических измерений (определений))=0.10	
115	643212.52	2525622.55	643212.52	2525622.55	Метод спутниковых геодезических измерений (определений)	$Mt=\sqrt{(0.07^2+0.07^2)}$)=0.10	–
105	643236.47	2525667.71	643236.47	2525667.71	Метод спутниковых геодезических измерений (определений)	$Mt=\sqrt{(0.07^2+0.07^2)}$)=0.10	–

2. Сведения о частях границ уточняемого земельного участка с кадастровым номером 29:16:210501:45

Обозначение части границ		Горизонтальное проложение (S), м	Описание прохождения части границ	Сведения о согласовании местоположения границ (согласовано/спорное)
от т.	до т.			
1	2	3	4	5
105	106	37.54	–	согласовано
106	107	3.29	–	согласовано
107	108	23.34	–	согласовано
108	109	3.08	–	согласовано
109	110	15.37	–	согласовано
110	112	54.08	–	согласовано
112	113	42.16	–	согласовано
113	114	3.37	–	согласовано
114	115	32.87	–	согласовано

115	105	51.12	–	согласовано
3. Сведения о характеристиках уточняемого земельного участка с кадастровым номером 29:16:210501:45				
№ п/п	Наименование характеристики земельного участка	Значение характеристики		
1	2	3		
1.	Адрес земельного участка	Российская Федерация, Архангельская область, Приморский р-н, Часовенское д, Рождественская ул, 19 д		
1.1	Сведения о местоположении земельного участка (при отсутствии адреса) в структурированном в соответствии с федеральной информационной адресной системой виде	–		
1.2	Дополнительные сведения о местоположении земельного участка	–		
2.	Площадь земельного участка \pm величина погрешности определения (вычисления) площади ($P \pm \Delta P$), м ²	4073 кв.м \pm 12.80 кв.м		
3.	Формула, примененная для вычисления предельной погрешности определения площади земельного участка с подставленными значениями и итоговые (вычисленные) значения (ΔP), м ²	$\Delta P = 2 * M_t * \sqrt{P} * \sqrt{((1 + K^2) / (2 * K))} = 2 * 0.10 * \sqrt{4073} * \sqrt{((1 + 1.11^2) / (2 * 1.11))} = 12.80$		
4.	Площадь земельного участка согласно сведениям Единого государственного реестра недвижимости ($P_{\text{кад}}$), м ²	4088		
5.	Оценка расхождения P и $P_{\text{кад}}$ ($P - P_{\text{кад}}$), м ²	–		
6.	Предельные минимальный и максимальный размеры земельного участка ($P_{\text{мин}}$ и $P_{\text{макс}}$), м ²	600 2000		
7.	Вид (виды) разрешенного использования	Для эксплуатации гаража (для хранения сельскохозяйственной техники)		
7.1	Дополнительные сведения об использовании земельного участка	–		
8.	Кадастровый или иной государственный учетный номер (инвентарный) здания, сооружения, объекта незавершенного строительства, расположенного на земельном участке	29:16:210501:97, 29:16:051701:88		

9.	Сведения о земельных участках (землях общего пользования, территории общего пользования), посредством которых обеспечивается доступ	земли общего пользования
10.	Иные сведения	–
4. Пояснения к сведениям об уточняемом земельном участке с кадастровым номером: <u>29:16:210501:45</u>		
1.	–	

Сведения об уточняемых земельных участках

1. Сведения о характерных точках границ уточняемого земельного участка с кадастровым номером 29:16:210501:46

Система координат МСК-29, зона 2, 6 градусная

Зона № 2

Обозначение характерных точек границ	Координаты, м				Метод определения координат	Формулы, примененные для расчета средней квадратической погрешности определения координат характерных точек границ (Mt), с подставленными в такие формулы значениями и итоговые (вычисленные) значения Mt, м	Описание закрепления точки
	содержатся в Едином государственном реестре недвижимости		определены в результате выполнения комплексных кадастровых работ				
	X	Y	X	Y			
1	2	3	4	5	6	7	8
116	643254.20	2525761.7 4	643254.2 0	2525761. 74	Метод спутников ых геодезичес ких измерений (определен ий)	$Mt = \sqrt{(0.07^2 + 0.07^2)} = 0.10$	—
117	643273.52	2525782.2 3	643273.5 2	2525782. 23	Метод спутников ых геодезичес ких измерений (определен ий)	$Mt = \sqrt{(0.07^2 + 0.07^2)} = 0.10$	—
118	643267.64	2525788.4 4	643267.6 4	2525788. 44	Метод спутников ых геодезичес ких измерений (определен ий)	$Mt = \sqrt{(0.07^2 + 0.07^2)} = 0.10$	—
119	643264.11	2525792.1 5	643264.1 1	2525792. 15	Метод спутников	$Mt = \sqrt{(0.07^2 + 0.07^2)}$	—

					ых геодезичес ких измерений (определен ий))=0.10	
120	643269.66	2525797.9 3	643269.6 6	2525797. 93	Метод спутников ых геодезичес ких измерений (определен ий)	$Mt=\sqrt{(0.07^2+0.07^2)}$)=0.10	–
69	643279.03	2525806.0 6	643279.0 3	2525806. 06	Метод спутников ых геодезичес ких измерений (определен ий)	$Mt=\sqrt{(0.07^2+0.07^2)}$)=0.10	–
68	643266.89	2525818.4 5	643266.6 5	2525818. 56	Метод спутников ых геодезичес ких измерений (определен ий)	$Mt=\sqrt{(0.07^2+0.07^2)}$)=0.10	–
121	643250.10	2525804.4 4	643250.8 7	2525807. 01	Метод спутников ых геодезичес ких измерений (определен ий)	$Mt=\sqrt{(0.07^2+0.07^2)}$)=0.10	–
122	643246.93	2525800.8 0	643246.8 0	2525803. 85	Метод спутников ых геодезичес ких измерений (определен ий)	$Mt=\sqrt{(0.07^2+0.07^2)}$)=0.10	–
123	643231.65	2525781.8	643230.0	2525782.	Метод	$Mt=\sqrt{(0.07^2+0.07^2)}$	–

		7	0	15	спутниковых геодезических измерений (определений))=0.10	
116	643254.20	2525761.74	643254.20	2525761.74	Метод спутниковых геодезических измерений (определений)	$Mt=\sqrt{(0.07^2+0.07^2)}$)=0.10	–

2. Сведения о частях границ уточняемого земельного участка с кадастровым номером 29:16:210501:46

Обозначение части границ		Горизонтальное проложение (S), м	Описание прохождения части границ	Сведения о согласовании местоположения границ (согласовано/спорное)
от т.	до т.			
1	2	3	4	5
116	117	28.16	–	согласовано
117	118	8.55	–	согласовано
118	119	5.12	–	согласовано
119	120	8.01	–	согласовано
120	69	12.41	–	согласовано
69	68	17.59	–	согласовано
68	121	19.56	–	согласовано
121	122	5.15	–	согласовано
122	123	27.44	–	согласовано
123	116	31.66	–	согласовано

3. Сведения о характеристиках уточняемого земельного участка с кадастровым номером 29:16:210501:46

№ п/п	Наименование характеристики земельного участка	Значение характеристики
1	2	3

1.	Адрес земельного участка	Российская Федерация, Архангельская область, Приморский р-н, Часовенское д, 20 д
1.1	Сведения о местоположении земельного участка (при отсутствии адреса) в структурированном в соответствии с федеральной информационной адресной системой виде	–
1.2	Дополнительные сведения о местоположении земельного участка	–
2.	Площадь земельного участка \pm величина погрешности определения (вычисления) площади ($P \pm \Delta P$), м ²	1367 кв.м \pm 7.44 кв.м
3.	Формула, примененная для вычисления предельной погрешности определения площади земельного участка с подставленными значениями и итоговые (вычисленные) значения (ΔP), м ²	$\Delta P = 2 * M_t * \sqrt{P} * \sqrt{((1 + K^2) / (2 * K))} = 2 * 0.10 * \sqrt{1367} * \sqrt{((1 + 1.16^2) / (2 * 1.16))} = 7.44$
4.	Площадь земельного участка согласно сведениям Единого государственного реестра недвижимости ($P_{\text{кад}}$), м ²	1282
5.	Оценка расхождения P и $P_{\text{кад}}$ ($P - P_{\text{кад}}$), м ²	85 кв.м
6.	Предельные минимальный и максимальный размеры земельного участка ($P_{\text{мин}}$ и $P_{\text{макс}}$), м ²	600 2000
7.	Вид (виды) разрешенного использования	Для ведения личного подсобного хозяйства
7.1	Дополнительные сведения об использовании земельного участка	–
8.	Кадастровый или иной государственный учетный номер (инвентарный) здания, сооружения, объекта незавершенного строительства, расположенного на земельном участке	29:16:210501:98
9.	Сведения о земельных участках (землях общего пользования, территории общего пользования), посредством которых обеспечивается доступ	земли общего пользования
10.	Иные сведения	–
4. Пояснения к сведениям об уточняемом земельном участке с кадастровым номером: <u>29:16:210501:46</u>		
1.	–	

Сведения об уточняемых земельных участках

1. Сведения о характерных точках границ уточняемого земельного участка с кадастровым номером 29:16:210501:47

Система координат МСК-29, зона 2, 6 градусная

Зона № 2

Обозначение характерных точек границ	Координаты, м				Метод определения координат	Формулы, примененные для расчета средней квадратической погрешности определения координат характерных точек границ (Mt), с подставленными в такие формулы значениями и итоговые (вычисленные) значения Mt, м	Описание закрепления точки
	содержатся в Едином государственном реестре недвижимости		определены в результате выполнения комплексных кадастровых работ				
	X	Y	X	Y			
1	2	3	4	5	6	7	8
124	643119.47	2525334.2 5	643119.4 7	2525334. 25	Метод спутников ых геодезичес ких измерений (определен ий)	$Mt = \sqrt{(0.07^2 + 0.07^2)} = 0.10$	—
125	643121.61	2525353.9 5	643121.6 1	2525353. 95	Метод спутников ых геодезичес ких измерений (определен ий)	$Mt = \sqrt{(0.07^2 + 0.07^2)} = 0.10$	—
126	643122.42	2525359.7 6	643122.4 2	2525359. 76	Метод спутников ых геодезичес ких измерений (определен ий)	$Mt = \sqrt{(0.07^2 + 0.07^2)} = 0.10$	—
127	643123.17	2525361.7 3	643123.1 7	2525361. 73	Метод спутников	$Mt = \sqrt{(0.07^2 + 0.07^2)}$	—

					ых геодезичес ких измерений (определен ий))=0.10	
128	643109.42	2525365.6 7	643109.4 2	2525365. 67	Метод спутников ых геодезичес ких измерений (определен ий)	$Mt=\sqrt{(0.07^2+0.07^2)}$)=0.10	—
129	643099.02	2525370.0 8	643099.0 2	2525370. 08	Метод спутников ых геодезичес ких измерений (определен ий)	$Mt=\sqrt{(0.07^2+0.07^2)}$)=0.10	—
130	643087.17	2525375.3 6	643087.1 7	2525375. 36	Метод спутников ых геодезичес ких измерений (определен ий)	$Mt=\sqrt{(0.07^2+0.07^2)}$)=0.10	—
131	643083.33	2525376.7 5	643083.3 3	2525376. 75	Метод спутников ых геодезичес ких измерений (определен ий)	$Mt=\sqrt{(0.07^2+0.07^2)}$)=0.10	—
132	643074.58	2525356.2 4	643074.5 8	2525356. 24	Метод спутников ых геодезичес ких измерений (определен ий)	$Mt=\sqrt{(0.07^2+0.07^2)}$)=0.10	—
124	643119.47	2525334.2	643119.4	2525334.	Метод	$Mt=\sqrt{(0.07^2+0.07^2)}$	—

		5	7	25	спутниковых геодезических измерений (определенных))=0.10	
--	--	---	---	----	--	--------	--

2. Сведения о частях границ уточняемого земельного участка с кадастровым номером 29:16:210501:47

Обозначение части границ		Горизонтальное проложение (S), м	Описание прохождения части границ	Сведения о согласовании местоположения границ (согласовано/спорное)
от т.	до т.			
1	2	3	4	5
124	125	19.82	–	согласовано
125	126	5.87	–	согласовано
126	127	2.11	–	согласовано
127	128	14.30	–	согласовано
128	129	11.30	–	согласовано
129	130	12.97	–	согласовано
130	131	4.08	–	согласовано
131	132	22.30	–	согласовано
132	124	49.99	–	согласовано

3. Сведения о характеристиках уточняемого земельного участка с кадастровым номером 29:16:210501:47

№ п/п	Наименование характеристики земельного участка	Значение характеристики
1	2	3
1.	Адрес земельного участка	–
1.1	Сведения о местоположении земельного участка (при отсутствии адреса) в структурированном в соответствии с федеральной информационной адресной системой виде	–
1.2	Дополнительные сведения о местоположении земельного участка	–
2.	Площадь земельного участка ± величина	1100 кв.м ± 6.66 кв.м

	погрешности определения (вычисления) площади ($P \pm \Delta P$), м ²	
3.	Формула, примененная для вычисления предельной погрешности определения площади земельного участка с подставленными значениями и итоговые (вычисленные) значения (ΔP), м ²	$\Delta P = 2 * M_t * \sqrt{P} * \sqrt{((1 + K^2) / (2 * K))} = 2 * 0.10 * \sqrt{1100} * \sqrt{((1 + 1.14^2) / (2 * 1.14))} = 6.66$
4.	Площадь земельного участка согласно сведениям Единого государственного реестра недвижимости ($P_{\text{кад}}$), м ²	1100
5.	Оценка расхождения P и $P_{\text{кад}}$ ($P - P_{\text{кад}}$), м ²	0 кв.м
6.	Предельные минимальный и максимальный размеры земельного участка ($P_{\text{мин}}$ и $P_{\text{макс}}$), м ²	600 2000
7.	Вид (виды) разрешенного использования	Для ведения личного подсобного хозяйства
7.1	Дополнительные сведения об использовании земельного участка	–
8.	Кадастровый или иной государственный учетный номер (инвентарный) здания, сооружения, объекта незавершенного строительства, расположенного на земельном участке	29:16:210501:176
9.	Сведения о земельных участках (землях общего пользования, территории общего пользования), посредством которых обеспечивается доступ	земли общего пользования
10.	Иные сведения	–
4. Пояснения к сведениям об уточняемом земельном участке с кадастровым номером: <u>29:16:210501:47</u>		
1.	–	

Сведения об уточняемых земельных участках

1. Сведения о характерных точках границ уточняемого земельного участка с кадастровым номером 29:16:210501:49

Система координат МСК-29, зона 2, 6 градусная

Зона № 2

Обозначение характерных точек границ	Координаты, м				Метод определения координат	Формулы, примененные для расчета средней квадратической погрешности определения координат характерных точек границ (Mt), с подставленными в такие формулы значениями и итоговые (вычисленные) значения Mt, м	Описание закрепления точки
	содержатся в Едином государственном реестре недвижимости		определены в результате выполнения комплексных кадастровых работ				
	X	Y	X	Y			
1	2	3	4	5	6	7	8
133	643085.11	2525643.38	643103.58	2525677.96	Метод спутниковых геодезических измерений (определений)	$Mt = \sqrt{(0.07^2 + 0.07^2)} = 0.10$	–
134	643087.22	2525654.06	–	–	Метод спутниковых геодезических измерений (определений)	$Mt = \sqrt{(0.07^2 + 0.07^2)} = 0.10$	–
135	643090.42	2525658.24	–	–	Метод спутниковых геодезических измерений (определений)	$Mt = \sqrt{(0.07^2 + 0.07^2)} = 0.10$	–
136	643087.95	2525660.50	–	–	Метод спутниковых	$Mt = \sqrt{(0.07^2 + 0.07^2)}$	–

					ых геодезичес ких измерений (определен ий))=0.10	
137	643089.41	2525662.1 7	–	–	Метод спутников ых геодезичес ких измерений (определен ий)	$Mt=\sqrt{(0.07^2+0.07^2)}$)=0.10	–
138	643091.79	2525660.0 3	–	–	Метод спутников ых геодезичес ких измерений (определен ий)	$Mt=\sqrt{(0.07^2+0.07^2)}$)=0.10	–
139	643104.58	2525677.2 0	–	–	Метод спутников ых геодезичес ких измерений (определен ий)	$Mt=\sqrt{(0.07^2+0.07^2)}$)=0.10	–
140	643095.25	2525684.0 1	643098.6 8	2525681. 54	Метод спутников ых геодезичес ких измерений (определен ий)	$Mt=\sqrt{(0.07^2+0.07^2)}$)=0.10	–
141	643096.41	2525685.2 5	643094.1 5	2525686. 20	Метод спутников ых геодезичес ких измерений (определен ий)	$Mt=\sqrt{(0.07^2+0.07^2)}$)=0.10	–
142	643083.98	2525694.1	643083.2	2525693.	Метод	$Mt=\sqrt{(0.07^2+0.07^2)}$	–

		2	0	81	спутниковых геодезических измерений (определений))=0.10	
143	643055.14	2525657.16	643055.70	2525656.88	Метод спутниковых геодезических измерений (определений)	$Mt=\sqrt{(0.07^2+0.07^2)}$)=0.10	–
144	643077.16	2525644.22	643078.73	2525642.22	Метод спутниковых геодезических измерений (определений)	$Mt=\sqrt{(0.07^2+0.07^2)}$)=0.10	–
133	643085.11	2525643.38	643103.58	2525677.96	Метод спутниковых геодезических измерений (определений)	$Mt=\sqrt{(0.07^2+0.07^2)}$)=0.10	–

2. Сведения о частях границ уточняемого земельного участка с кадастровым номером 29:16:210501:49

Обозначение части границ		Горизонтальное проложение (S), м	Описание прохождения части границ	Сведения о согласовании местоположения границ (согласовано/спорное)
от т.	до т.			
1	2	3	4	5
133	140	6.07	–	согласовано
140	141	6.50	–	согласовано
141	142	13.33	–	согласовано
142	143	46.04	–	согласовано
143	144	27.30	–	согласовано

144	133	43.53	–	согласовано
-----	-----	-------	---	-------------

3. Сведения о характеристиках уточняемого земельного участка с кадастровым номером 29:16:210501:49

№ п/п	Наименование характеристики земельного участка	Значение характеристики
1	2	3
1.	Адрес земельного участка	Российская Федерация, Архангельская область, Приморский р-н, Часовенское д, 12 д
1.1	Сведения о местоположении земельного участка (при отсутствии адреса) в структурированном в соответствии с федеральной информационной адресной системой виде	–
1.2	Дополнительные сведения о местоположении земельного участка	–
2.	Площадь земельного участка \pm величина погрешности определения (вычисления) площади ($P \pm \Delta P$), м ²	1194 кв.м \pm 6.92 кв.м
3.	Формула, примененная для вычисления предельной погрешности определения площади земельного участка с подставленными значениями и итоговые (вычисленные) значения (ΔP), м ²	$\Delta P = 2 * M_t * \sqrt{P} * \sqrt{((1 + K^2) / (2 * K))} = 2 * 0.10 * \sqrt{1194} * \sqrt{((1 + 1.08^2) / (2 * 1.08))} = 6.92$
4.	Площадь земельного участка согласно сведениям Единого государственного реестра недвижимости ($P_{\text{кад}}$), м ²	1237
5.	Оценка расхождения P и $P_{\text{кад}}$ ($P - P_{\text{кад}}$), м ²	43 кв.м
6.	Предельные минимальный и максимальный размеры земельного участка ($P_{\text{мин}}$ и $P_{\text{макс}}$), м ²	600 2000
7.	Вид (виды) разрешенного использования	Для ведения личного подсобного хозяйства
7.1	Дополнительные сведения об использовании земельного участка	–
8.	Кадастровый или иной государственный учетный номер (инвентарный) здания, сооружения, объекта незавершенного строительства, расположенного на	29:16:210501:82

	земельном участке	
9.	Сведения о земельных участках (землях общего пользования, территории общего пользования), посредством которых обеспечивается доступ	земли общего пользования
10.	Иные сведения	–
4. Пояснения к сведениям об уточняемом земельном участке с кадастровым номером: <u>29:16:210501:49</u>		
1.	–	

Сведения об уточняемых земельных участках

1. Сведения о характерных точках границ уточняемого земельного участка с кадастровым номером 29:16:210501:50

Система координат МСК-29, зона 2, 6 градусная

Зона № 2

Обозначение характерных точек границ	Координаты, м				Метод определения координат	Формулы, примененные для расчета средней квадратической погрешности определения координат характерных точек границ (Mt), с подставленными в такие формулы значениями и итоговые (вычисленные) значения Mt, м	Описание закрепления точки
	содержатся в Едином государственном реестре недвижимости		определены в результате выполнения комплексных кадастровых работ				
	X	Y	X	Y			
1	2	3	4	5	6	7	8
н216У	–	–	642944.2 0	2525424. 29	Метод спутников ых геодезичес ких измерений (определен ий)	$Mt = \sqrt{(0.07^2 + 0.07^2)}$)=0.10	–
н217У	–	–	642898.0 7	2525446. 19	Метод спутников ых геодезичес ких измерений (определен ий)	$Mt = \sqrt{(0.07^2 + 0.07^2)}$)=0.10	–
н218У	–	–	642915.4 1	2525471. 30	Метод спутников ых геодезичес ких измерений (определен ий)	$Mt = \sqrt{(0.07^2 + 0.07^2)}$)=0.10	–
н219У	–	–	642959.5 0	2525444. 37	Метод спутников	$Mt = \sqrt{(0.07^2 + 0.07^2)}$)=0.10	–

					ых геодезичес- ких измерений (определен- ий))=0.10	
н220У	–	–	642947.5 2	2525427. 05	Метод спутников- ых геодезичес- ких измерений (определен- ий)	$Mt=\sqrt{(0.07^2+0.07^2)}$)=0.10	–
н216У	–	–	642944.2 0	2525424. 29	Метод спутников- ых геодезичес- ких измерений (определен- ий)	$Mt=\sqrt{(0.07^2+0.07^2)}$)=0.10	–

2. Сведения о частях границ уточняемого земельного участка с кадастровым номером 29:16:210501:50

Обозначение части границ		Горизонтальное проложение (S), м	Описание прохождения части границ	Сведения о согласовании местоположения границ (согласовано/спорное)
от т.	до т.			
1	2	3	4	5
н216У	н217У	51.06	–	согласовано
н217У	н218У	30.52	–	согласовано
н218У	н219У	51.66	–	согласовано
н219У	н220У	21.06	–	согласовано
н220У	н216У	4.32	–	согласовано

3. Сведения о характеристиках уточняемого земельного участка с кадастровым номером 29:16:210501:50

№ п/п	Наименование характеристики земельного участка	Значение характеристики
1	2	3
1.	Адрес земельного участка	Российская Федерация,

		Архангельская область, Приморский р-н, Часовенское д, 1 д
1.1	Сведения о местоположении земельного участка (при отсутствии адреса) в структурированном в соответствии с федеральной информационной адресной системой виде	–
1.2	Дополнительные сведения о местоположении земельного участка	–
2.	Площадь земельного участка \pm величина погрешности определения (вычисления) площади ($P \pm \Delta P$), м ²	1430 кв.м \pm 7.70 кв.м
3.	Формула, примененная для вычисления предельной погрешности определения площади земельного участка с подставленными значениями и итоговые (вычисленные) значения (ΔP), м ²	$\Delta P = 2 * M_t * \sqrt{P} * \sqrt{((1 + K^2) / (2 * K))} = 2 * 0.10 * \sqrt{1430} * \sqrt{((1 + 1.31^2) / (2 * 1.31))} = 7.70$
4.	Площадь земельного участка согласно сведениям Единого государственного реестра недвижимости ($P_{\text{кад}}$), м ²	1300
5.	Оценка расхождения P и $P_{\text{кад}}$ ($P - P_{\text{кад}}$), м ²	130 кв.м
6.	Предельные минимальный и максимальный размеры земельного участка ($P_{\text{мин}}$ и $P_{\text{макс}}$), м ²	600 2000
7.	Вид (виды) разрешенного использования	Для ведения личного подсобного хозяйства
7.1	Дополнительные сведения об использовании земельного участка	–
8.	Кадастровый или иной государственный учетный номер (инвентарный) здания, сооружения, объекта незавершенного строительства, расположенного на земельном участке	29:16:210501:162
9.	Сведения о земельных участках (землях общего пользования, территории общего пользования), посредством которых обеспечивается доступ	земли общего пользования
10.	Иные сведения	–
4. Пояснения к сведениям об уточняемом земельном участке с кадастровым номером: <u>29:16:210501:50</u>		
1.	–	

Сведения об уточняемых земельных участках

1. Сведения о характерных точках границ уточняемого земельного участка с кадастровым номером 29:16:210501:51

Система координат МСК-29, зона 2, 6 градусная

Зона № 2

Обозначение характерных точек границ	Координаты, м				Метод определения координат	Формулы, примененные для расчета средней квадратической погрешности определения координат характерных точек границ (Mt), с подставленными в такие формулы значениями и итоговые (вычисленные) значения Mt, м	Описание закрепления точки
	содержатся в Едином государственном реестре недвижимости		определены в результате выполнения комплексных кадастровых работ				
	X	Y	X	Y			
1	2	3	4	5	6	7	8
145	643196.82	2525585.78	643194.75	2525584.76	Метод спутниковых геодезических измерений (определений)	$Mt = \sqrt{(0.07^2 + 0.07^2)} = 0.10$	—
146	643255.16	2525697.16	643225.90	2525642.62	Метод спутниковых геодезических измерений (определений)	$Mt = \sqrt{(0.07^2 + 0.07^2)} = 0.10$	—
147	643248.03	2525700.85	643237.51	2525663.44	Метод спутниковых геодезических измерений (определений)	$Mt = \sqrt{(0.07^2 + 0.07^2)} = 0.10$	—
148	643223.94	2525714.00	643249.73	2525686.77	Метод спутниковых	$Mt = \sqrt{(0.07^2 + 0.07^2)}$	—

					ых геодезичес ких измерений (определен ий))=0.10	
149	643223.21	2525713.3 7	643254.1 6	2525694. 85	Метод спутников ых геодезичес ких измерений (определен ий)	$Mt=\sqrt{(0.07^2+0.07^2)}$)=0.10	—
150	643206.96	2525722.2 8	643192.1 1	2525730. 22	Метод спутников ых геодезичес ких измерений (определен ий)	$Mt=\sqrt{(0.07^2+0.07^2)}$)=0.10	—
151	643191.42	2525729.0 6	643187.9 9	2525732. 97	Метод спутников ых геодезичес ких измерений (определен ий)	$Mt=\sqrt{(0.07^2+0.07^2)}$)=0.10	—
152	643180.01	2525723.3 9	643187.0 6	2525733. 55	Метод спутников ых геодезичес ких измерений (определен ий)	$Mt=\sqrt{(0.07^2+0.07^2)}$)=0.10	—
110	643179.79	2525722.9 4	643169.6 1	2525704. 38	Метод спутников ых геодезичес ких измерений (определен ий)	$Mt=\sqrt{(0.07^2+0.07^2)}$)=0.10	—
109	643180.13	2525722.6	643183.2	2525697.	Метод	$Mt=\sqrt{(0.07^2+0.07^2)}$	—

		5	6	31	спутниковых геодезических измерений (определений))=0.10	
108	643172.20	2525708.66	643184.64	2525700.06	Метод спутниковых геодезических измерений (определений)	$Mt=\sqrt{(0.07^2+0.07^2)}$)=0.10	–
107	643168.04	2525703.47	643205.19	2525689.00	Метод спутниковых геодезических измерений (определений)	$Mt=\sqrt{(0.07^2+0.07^2)}$)=0.10	–
106	643143.83	2525654.91	643203.72	2525686.06	Метод спутниковых геодезических измерений (определений)	$Mt=\sqrt{(0.07^2+0.07^2)}$)=0.10	–
105	643137.54	2525640.15	643236.47	2525667.71	Метод спутниковых геодезических измерений (определений)	$Mt=\sqrt{(0.07^2+0.07^2)}$)=0.10	–
115	643136.91	2525639.67	643212.52	2525622.55	Метод спутниковых геодезических измерений (определений)	$Mt=\sqrt{(0.07^2+0.07^2)}$)=0.10	–

114	643128.76	2525619.35	643183.98	2525638.86	Метод спутниковых геодезических измерений (определений)	$Mt=\sqrt{(0.07^2+0.07^2)}=0.10$	—
113	643128.26	2525618.30	643182.31	2525635.93	Метод спутниковых геодезических измерений (определений)	$Mt=\sqrt{(0.07^2+0.07^2)}=0.10$	—
112	643140.89	2525612.30	643145.28	2525656.08	Метод спутниковых геодезических измерений (определений)	$Mt=\sqrt{(0.07^2+0.07^2)}=0.10$	—
153	643182.42	2525592.67	643136.91	2525639.67	Метод спутниковых геодезических измерений (определений)	$Mt=\sqrt{(0.07^2+0.07^2)}=0.10$	—
154	643190.97	2525587.85	643131.23	2525628.68	Метод спутниковых геодезических измерений (определений)	$Mt=\sqrt{(0.07^2+0.07^2)}=0.10$	—
155	643196.82	2525585.78	643125.66	2525619.17	Метод спутниковых геодезических измерений (определений)	$Mt=\sqrt{(0.07^2+0.07^2)}=0.10$	—

					ий)		
156	–	–	643174.14	2525595.23	Метод спутниковых геодезических измерений (определений)	$Mt=\sqrt{(0.07^2+0.07^2)}=0.10$	–
145	–	–	643194.75	2525584.76	Метод спутниковых геодезических измерений (определений)	$Mt=\sqrt{(0.07^2+0.07^2)}=0.10$	–
–	–	–	–	–	–	–	–
115	643212.52	2525622.55	–	–	Метод спутниковых геодезических измерений (определений)	$Mt=\sqrt{(0.07^2+0.07^2)}=0.10$	–
105	643236.47	2525667.71	–	–	Метод спутниковых геодезических измерений (определений)	$Mt=\sqrt{(0.07^2+0.07^2)}=0.10$	–
106	643203.72	2525686.06	–	–	Метод спутниковых геодезических измерений (определений)	$Mt=\sqrt{(0.07^2+0.07^2)}=0.10$	–
107	643205.19	2525689.00	–	–	Метод спутниковых геодезичес	$Mt=\sqrt{(0.07^2+0.07^2)}=0.10$	–

					ких измерений (определений)		
108	643184.64	2525700.06	–	–	Метод спутниковых геодезических измерений (определений)	$Mt=\sqrt{(0.07^2+0.07^2)}=0.10$	–
109	643183.26	2525697.31	–	–	Метод спутниковых геодезических измерений (определений)	$Mt=\sqrt{(0.07^2+0.07^2)}=0.10$	–
157	643169.72	2525705.26	–	–	Метод спутниковых геодезических измерений (определений)	$Mt=\sqrt{(0.07^2+0.07^2)}=0.10$	–
111	643168.94	2525703.73	–	–	Метод спутниковых геодезических измерений (определений)	$Mt=\sqrt{(0.07^2+0.07^2)}=0.10$	–
112	643145.28	2525656.08	–	–	Метод спутниковых геодезических измерений (определений)	$Mt=\sqrt{(0.07^2+0.07^2)}=0.10$	–
113	643182.31	2525635.93	–	–	Метод спутниковых	$Mt=\sqrt{(0.07^2+0.07^2)}=0.10$	–

					геодезических измерений (определений)		
114	643183.98	2525638.86	–	–	Метод спутниковых геодезических измерений (определений)	$Mt=\sqrt{(0.07^2+0.07^2)}=0.10$	–
115	643212.52	2525622.55	–	–	Метод спутниковых геодезических измерений (определений)	$Mt=\sqrt{(0.07^2+0.07^2)}=0.10$	–

2. Сведения о частях границ уточняемого земельного участка с кадастровым номером 29:16:210501:51

Обозначение части границ		Горизонтальное проложение (S), м	Описание прохождения части границ	Сведения о согласовании местоположения границ (согласовано/спорное)
от т.	до т.			
1	2	3	4	5
145	146	65.71	–	согласовано
146	147	23.84	–	согласовано
147	148	26.34	–	согласовано
148	149	9.21	–	согласовано
149	150	71.42	–	согласовано
150	151	4.95	–	согласовано
151	152	1.10	–	согласовано
152	110	33.99	–	согласовано
110	109	15.37	–	согласовано
109	108	3.08	–	согласовано

108	107	23.34	–	согласовано
107	106	3.29	–	согласовано
106	105	37.54	–	согласовано
105	115	51.12	–	согласовано
115	114	32.87	–	согласовано
114	113	3.37	–	согласовано
113	112	42.16	–	согласовано
112	153	18.42	–	согласовано
153	154	12.37	–	согласовано
154	155	11.02	–	согласовано
155	156	54.07	–	согласовано
156	145	23.12	–	согласовано

3. Сведения о характеристиках уточняемого земельного участка с кадастровым номером 29:16:210501:51

№ п/п	Наименование характеристики земельного участка	Значение характеристики
1	2	3
1.	Адрес земельного участка	–
1.1	Сведения о местоположении земельного участка (при отсутствии адреса) в структурированном в соответствии с федеральной информационной адресной системой виде	–
1.2	Дополнительные сведения о местоположении земельного участка	–
2.	Площадь земельного участка \pm величина погрешности определения (вычисления) площади ($P \pm \Delta P$), м ²	5826 кв.м \pm 15.35 кв.м
3.	Формула, примененная для вычисления предельной погрешности определения площади земельного участка с подставленными значениями и итоговые (вычисленные) значения (ΔP), м ²	$\Delta P = 2 * M_t * \sqrt{P} * \sqrt{(1 + K^2) / (2 * K)} = 2 * 0.10 * \sqrt{5826} * \sqrt{(1 + 1.16^2) / (2 * 1.16)} = 15.35$
4.	Площадь земельного участка согласно сведениям Единого государственного реестра недвижимости	5876

	$(P_{\text{кад}}), \text{ м}^2$	
5.	Оценка расхождения P и $P_{\text{кад}}$ ($P - P_{\text{кад}}$), м^2	50 кв.м
6.	Предельные минимальный и максимальный размеры земельного участка ($P_{\text{мин}}$ и $P_{\text{макс}}$), м^2	600 2000
7.	Вид (виды) разрешенного использования	Для ведения крестьянского (фермерского) хозяйства
7.1	Дополнительные сведения об использовании земельного участка	–
8.	Кадастровый или иной государственный учетный номер (инвентарный) здания, сооружения, объекта незавершенного строительства, расположенного на земельном участке	–
9.	Сведения о земельных участках (землях общего пользования, территории общего пользования), посредством которых обеспечивается доступ	земли общего пользования
10.	Иные сведения	–
4. Пояснения к сведениям об уточняемом земельном участке с кадастровым номером: <u>29:16:210501:51</u>		
1.	–	

Сведения об уточняемых земельных участках

1. Сведения о характерных точках границ уточняемого земельного участка с кадастровым номером 29:16:210501:52

Система координат МСК-29, зона 2, 6 градусная

Зона № 2

Обозначение характерных точек границ	Координаты, м				Метод определения координат	Формулы, примененные для расчета средней квадратической погрешности определения координат характерных точек границ (Mt), с подставленными в такие формулы значениями и итоговые (вычисленные) значения Mt, м	Описание закрепления точки
	содержатся в Едином государственном реестре недвижимости		определены в результате выполнения комплексных кадастровых работ				
	X	Y	X	Y			
1	2	3	4	5	6	7	8
158	643128.92	2525511.90	643128.92	2525511.90	Метод спутниковых геодезических измерений (определений)	$Mt = \sqrt{(0.07^2 + 0.07^2)} = 0.10$	—
35	643132.01	2525520.06	643132.01	2525520.06	Метод спутниковых геодезических измерений (определений)	$Mt = \sqrt{(0.07^2 + 0.07^2)} = 0.10$	—
34	643115.71	2525526.11	643115.71	2525526.11	Метод спутниковых геодезических измерений (определений)	$Mt = \sqrt{(0.07^2 + 0.07^2)} = 0.10$	—
33	643113.21	2525519.34	643113.21	2525519.34	Метод спутниковых	$Mt = \sqrt{(0.07^2 + 0.07^2)}$	—

					ых геодезичес- ких измерений (определен- ий))=0.10	
159	643112.73	2525518.0 8	643112.7 3	2525518. 08	Метод спутников- ых геодезичес- ких измерений (определен- ий)	$Mt=\sqrt{(0.07^2+0.07^2)}$)=0.10	–
158	643128.92	2525511.9 0	643128.9 2	2525511. 90	Метод спутников- ых геодезичес- ких измерений (определен- ий)	$Mt=\sqrt{(0.07^2+0.07^2)}$)=0.10	–

2. Сведения о частях границ уточняемого земельного участка с кадастровым номером 29:16:210501:52

Обозначение части границ		Горизонтальное проложение (S), м	Описание прохождения части границ	Сведения о согласовании местоположения границ (согласовано/спорное)
от т.	до т.			
1	2	3	4	5
158	35	8.73	–	согласовано
35	34	17.39	–	согласовано
34	33	7.22	–	согласовано
33	159	1.35	–	согласовано
159	158	17.33	–	согласовано

3. Сведения о характеристиках уточняемого земельного участка с кадастровым номером 29:16:210501:52

№ п/п	Наименование характеристики земельного участка	Значение характеристики
1	2	3
1.	Адрес земельного участка	–

1.1	Сведения о местоположении земельного участка (при отсутствии адреса) в структурированном в соответствии с федеральной информационной адресной системой виде	–
1.2	Дополнительные сведения о местоположении земельного участка	–
2.	Площадь земельного участка \pm величина погрешности определения (вычисления) площади ($P \pm \Delta P$), м ²	150 кв.м \pm 2.51 кв.м
3.	Формула, примененная для вычисления предельной погрешности определения площади земельного участка с подставленными значениями и итоговые (вычисленные) значения (ΔP), м ²	$\Delta P = 2 * M_t * \sqrt{P} * \sqrt{((1 + K^2) / (2 * K))} = 2 * 0.10 * \sqrt{150} * \sqrt{((1 + 1.36^2) / (2 * 1.36))} = 2.51$
4.	Площадь земельного участка согласно сведениям Единого государственного реестра недвижимости ($P_{\text{кад}}$), м ²	150
5.	Оценка расхождения P и $P_{\text{кад}}$ ($P - P_{\text{кад}}$), м ²	0 кв.м
6.	Предельные минимальный и максимальный размеры земельного участка ($P_{\text{мин}}$ и $P_{\text{макс}}$), м ²	600 2000
7.	Вид (виды) разрешенного использования	Для эксплуатации здания трансформаторной подстанции
7.1	Дополнительные сведения об использовании земельного участка	–
8.	Кадастровый или иной государственный учетный номер (инвентарный) здания, сооружения, объекта незавершенного строительства, расположенного на земельном участке	29:16:051701:102
9.	Сведения о земельных участках (землях общего пользования, территории общего пользования), посредством которых обеспечивается доступ	земли общего пользования
10.	Иные сведения	–
4. Пояснения к сведениям об уточняемом земельном участке с кадастровым номером: <u>29:16:210501:52</u>		
1.	–	–

Сведения об уточняемых земельных участках

1. Сведения о характерных точках границ уточняемого земельного участка с кадастровым номером 29:16:210501:54

Система координат МСК-29, зона 2, 6 градусная

Зона № 2

Обозначение характерных точек границ	Координаты, м				Метод определения координат	Формулы, примененные для расчета средней квадратической погрешности определения координат характерных точек границ (Mt), с подставленными в такие формулы значениями и итоговые (вычисленные) значения Mt, м	Описание закрепления точки
	содержатся в Едином государственном реестре недвижимости		определены в результате выполнения комплексных кадастровых работ				
	X	Y	X	Y			
1	2	3	4	5	6	7	8
160	643174.98	2525507.5 0	643174.9 8	2525507. 50	Метод спутников ых геодезичес ких измерений (определен ий)	$Mt = \sqrt{(0.07^2 + 0.07^2)}$)=0.10	—
161	643190.65	2525546.9 8	643190.6 5	2525546. 98	Метод спутников ых геодезичес ких измерений (определен ий)	$Mt = \sqrt{(0.07^2 + 0.07^2)}$)=0.10	—
162	643169.55	2525555.1 6	643169.5 5	2525555. 16	Метод спутников ых геодезичес ких измерений (определен ий)	$Mt = \sqrt{(0.07^2 + 0.07^2)}$)=0.10	—
163	643154.04	2525515.3 6	643154.0 4	2525515. 36	Метод спутников	$Mt = \sqrt{(0.07^2 + 0.07^2)}$)=0.10	—

					ых геодезичес- ких измерений (определен- ий))=0.10	
160	643174.98	2525507.5 0	643174.9 8	2525507. 50	Метод спутников- ых геодезичес- ких измерений (определен- ий)	$Mt=\sqrt{(0.07^2+0.07^2)}$)=0.10	–

2. Сведения о частях границ уточняемого земельного участка с кадастровым номером 29:16:210501:54

Обозначение части границ		Горизонтальное проложение (S), м	Описание прохождения части границ	Сведения о согласовании местоположения границ (согласовано/спорное)
от т.	до т.			
1	2	3	4	5
160	161	42.48	–	согласовано
161	162	22.63	–	согласовано
162	163	42.72	–	согласовано
163	160	22.37	–	согласовано

3. Сведения о характеристиках уточняемого земельного участка с кадастровым номером 29:16:210501:54

№ п/п	Наименование характеристики земельного участка	Значение характеристики
1	2	3
1.	Адрес земельного участка	Российская Федерация, Архангельская область, Приморский р-н, Часовенское д, 46 д
1.1	Сведения о местоположении земельного участка (при отсутствии адреса) в структурированном в соответствии с федеральной информационной адресной системой виде	–
1.2	Дополнительные сведения о местоположении земельного участка	–

2.	Площадь земельного участка \pm величина погрешности определения (вычисления) площади ($P \pm \Delta P$), м ²	958 кв.м \pm 6.30 кв.м
3.	Формула, примененная для вычисления предельной погрешности определения площади земельного участка с подставленными значениями и итоговые (вычисленные) значения (ΔP), м ²	$\Delta P = 2 * Mt * \sqrt{P} * \sqrt{((1 + K^2) / (2 * K))} = 2 * 0.10 * \sqrt{958} * \sqrt{((1 + 1.30^2) / (2 * 1.30))} = 6.30$
4.	Площадь земельного участка согласно сведениям Единого государственного реестра недвижимости ($P_{\text{кад}}$), м ²	958
5.	Оценка расхождения P и $P_{\text{кад}}$ ($P - P_{\text{кад}}$), м ²	0 кв.м
6.	Предельные минимальный и максимальный размеры земельного участка ($P_{\text{мин}}$ и $P_{\text{макс}}$), м ²	600 2000
7.	Вид (виды) разрешенного использования	Для эксплуатации многоквартирного жилого дома
7.1	Дополнительные сведения об использовании земельного участка	–
8.	Кадастровый или иной государственный учетный номер (инвентарный) здания, сооружения, объекта незавершенного строительства, расположенного на земельном участке	29:16:051701:93
9.	Сведения о земельных участках (землях общего пользования, территории общего пользования), посредством которых обеспечивается доступ	земли общего пользования
10.	Иные сведения	–
4. Пояснения к сведениям об уточняемом земельном участке с кадастровым номером: <u>29:16:210501:54</u>		
1.	–	

Сведения об уточняемых земельных участках

1. Сведения о характерных точках границ уточняемого земельного участка с кадастровым номером 29:16:210501:55

Система координат МСК-29, зона 2, 6 градусная

Зона № 2

Обозначение характерных точек границ	Координаты, м				Метод определения координат	Формулы, примененные для расчета средней квадратической погрешности определения координат характерных точек границ (Mt), с подставленными в такие формулы значениями и итоговые (вычисленные) значения Mt, м	Описание закрепления точки
	содержатся в Едином государственном реестре недвижимости		определены в результате выполнения комплексных кадастровых работ				
	X	Y	X	Y			
1	2	3	4	5	6	7	8
164	643283.62	2525691.95	643283.62	2525691.95	Метод спутниковых геодезических измерений (определений)	$Mt = \sqrt{(0.07^2 + 0.07^2)} = 0.10$	—
165	643303.65	2525722.40	643303.65	2525722.40	Метод спутниковых геодезических измерений (определений)	$Mt = \sqrt{(0.07^2 + 0.07^2)} = 0.10$	—
166	643290.94	2525730.97	643290.94	2525730.97	Метод спутниковых геодезических измерений (определений)	$Mt = \sqrt{(0.07^2 + 0.07^2)} = 0.10$	—
167	643270.75	2525699.98	643270.75	2525699.98	Метод спутниковых	$Mt = \sqrt{(0.07^2 + 0.07^2)}$	—

					ых геодезичес- ких измерений (определен- ий))=0.10	
164	643283.62	2525691.9 5	643283.6 2	2525691. 95	Метод спутников- ых геодезичес- ких измерений (определен- ий)	$Mt=\sqrt{(0.07^2+0.07^2)}$)=0.10	–

2. Сведения о частях границ уточняемого земельного участка с кадастровым номером 29:16:210501:55

Обозначение части границ		Горизонтальное проложение (S), м	Описание прохождения части границ	Сведения о согласовании местоположения границ (согласовано/спорное)
от т.	до т.			
1	2	3	4	5
164	165	36.45	–	согласовано
165	166	15.33	–	согласовано
166	167	36.99	–	согласовано
167	164	15.17	–	согласовано

3. Сведения о характеристиках уточняемого земельного участка с кадастровым номером 29:16:210501:55

№ п/п	Наименование характеристики земельного участка	Значение характеристики
1	2	3
1.	Адрес земельного участка	Российская Федерация, Архангельская область, Приморский р-н, Часовенское д, 45 д
1.1	Сведения о местоположении земельного участка (при отсутствии адреса) в структурированном в соответствии с федеральной информационной адресной системой виде	–
1.2	Дополнительные сведения о местоположении земельного участка	–

2.	Площадь земельного участка \pm величина погрешности определения (вычисления) площади ($P \pm \Delta P$), м ²	560 кв.м \pm 4.77 кв.м
3.	Формула, примененная для вычисления предельной погрешности определения площади земельного участка с подставленными значениями и итоговые (вычисленные) значения (ΔP), м ²	$\Delta P = 2 * M_t * \sqrt{P} * \sqrt{((1 + K^2) / (2 * K))} = 2 * 0.10 * \sqrt{560} * \sqrt{((1 + 1.19^2) / (2 * 1.19))} = 4.77$
4.	Площадь земельного участка согласно сведениям Единого государственного реестра недвижимости ($P_{\text{кад}}$), м ²	560
5.	Оценка расхождения P и $P_{\text{кад}}$ ($P - P_{\text{кад}}$), м ²	0 кв.м
6.	Предельные минимальный и максимальный размеры земельного участка ($P_{\text{мин}}$ и $P_{\text{макс}}$), м ²	600 2000
7.	Вид (виды) разрешенного использования	Для эксплуатации многоквартирного жилого дома
7.1	Дополнительные сведения об использовании земельного участка	–
8.	Кадастровый или иной государственный учетный номер (инвентарный) здания, сооружения, объекта незавершенного строительства, расположенного на земельном участке	29:16:210501:68
9.	Сведения о земельных участках (землях общего пользования, территории общего пользования), посредством которых обеспечивается доступ	земли общего пользования
10.	Иные сведения	–
4. Пояснения к сведениям об уточняемом земельном участке с кадастровым номером: <u>29:16:210501:55</u>		
1.	–	

Сведения об уточняемых земельных участках

1. Сведения о характерных точках границ уточняемого земельного участка с кадастровым номером 29:16:210501:56

Система координат МСК-29, зона 2, 6 градусная

Зона № 2

Обозначение характерных точек границ	Координаты, м				Метод определения координат	Формулы, примененные для расчета средней квадратической погрешности определения координат характерных точек границ (Mt), с подставленными в такие формулы значениями и итоговые (вычисленные) значения Mt, м	Описание закрепления точки
	содержатся в Едином государственном реестре недвижимости		определены в результате выполнения комплексных кадастровых работ				
	X	Y	X	Y			
1	2	3	4	5	6	7	8
168	643236.08	2525764.2 2	643236.2 9	2525763. 46	Метод спутников ых геодезичес ких измерений (определен ий)	$Mt = \sqrt{(0.07^2 + 0.07^2)}$)=0.10	—
169	643234.56	2525767.8 0	643234.7 7	2525767. 04	Метод спутников ых геодезичес ких измерений (определен ий)	$Mt = \sqrt{(0.07^2 + 0.07^2)}$)=0.10	—
170	643226.98	2525774.0 8	643227.1 9	2525773. 32	Метод спутников ых геодезичес ких измерений (определен ий)	$Mt = \sqrt{(0.07^2 + 0.07^2)}$)=0.10	—
171	643225.04	2525774.8 3	643225.2 5	2525774. 07	Метод спутников	$Mt = \sqrt{(0.07^2 + 0.07^2)}$)=0.10	—

					ых геодезичес ких измерений (определен ий))=0.10	
172	643203.54	2525748.0 9	643203.7 5	2525747. 33	Метод спутников ых геодезичес ких измерений (определен ий)	$Mt=\sqrt{(0.07^2+0.07^2)}$)=0.10	—
173	643203.87	2525745.4 9	643204.0 8	2525744. 73	Метод спутников ых геодезичес ких измерений (определен ий)	$Mt=\sqrt{(0.07^2+0.07^2)}$)=0.10	—
174	643214.64	2525736.9 4	643214.8 5	2525736. 18	Метод спутников ых геодезичес ких измерений (определен ий)	$Mt=\sqrt{(0.07^2+0.07^2)}$)=0.10	—
168	643236.08	2525764.2 2	643236.2 9	2525763. 46	Метод спутников ых геодезичес ких измерений (определен ий)	$Mt=\sqrt{(0.07^2+0.07^2)}$)=0.10	—

2. Сведения о частях границ уточняемого земельного участка с кадастровым номером 29:16:210501:56

Обозначение части границ		Горизонтальное проложение (S), м	Описание прохождения части границ	Сведения о согласовании местоположения границ (согласовано/спорное)
от т.	до т.			
1	2	3	4	5

168	169	3.89	–	согласовано
169	170	9.84	–	согласовано
170	171	2.08	–	согласовано
171	172	34.31	–	согласовано
172	173	2.62	–	согласовано
173	174	13.75	–	согласовано
174	168	34.70	–	согласовано

3. Сведения о характеристиках уточняемого земельного участка с кадастровым номером 29:16:210501:56

№ п/п	Наименование характеристики земельного участка	Значение характеристики
1	2	3
1.	Адрес земельного участка	Российская Федерация, Архангельская область, Приморский р-н, Часовенское д, 43 д
1.1	Сведения о местоположении земельного участка (при отсутствии адреса) в структурированном в соответствии с федеральной информационной адресной системой виде	–
1.2	Дополнительные сведения о местоположении земельного участка	–
2.	Площадь земельного участка \pm величина погрешности определения (вычисления) площади ($P \pm \Delta P$), м ²	560 кв.м \pm 4.76 кв.м
3.	Формула, примененная для вычисления предельной погрешности определения площади земельного участка с подставленными значениями и итоговые (вычисленные) значения (ΔP), м ²	$\Delta P = 2 * M_t * \sqrt{P} * \sqrt{(1 + K^2) / (2 * K)} = 2 * 0.10 * \sqrt{560} * \sqrt{(1 + 1.16^2) / (2 * 1.16)} = 4.76$
4.	Площадь земельного участка согласно сведениям Единого государственного реестра недвижимости ($P_{\text{кад}}$), м ²	560
5.	Оценка расхождения P и $P_{\text{кад}}$ ($P - P_{\text{кад}}$), м ²	0 кв.м
6.	Предельные минимальный и максимальный размеры земельного участка ($P_{\text{мин}}$ и $P_{\text{макс}}$), м ²	600 2000

7.	Вид (виды) разрешенного использования	Для эксплуатации многоквартирного жилого дома
7.1	Дополнительные сведения об использовании земельного участка	–
8.	Кадастровый или иной государственный учетный номер (инвентарный) здания, сооружения, объекта незавершенного строительства, расположенного на земельном участке	29:16:210501:93
9.	Сведения о земельных участках (землях общего пользования, территории общего пользования), посредством которых обеспечивается доступ	земли общего пользования
10.	Иные сведения	–
4. Пояснения к сведениям об уточняемом земельном участке с кадастровым номером: <u>29:16:210501:56</u>		
1.	–	

Сведения об уточняемых земельных участках

1. Сведения о характерных точках границ уточняемого земельного участка с кадастровым номером 29:16:210501:58

Система координат МСК-29, зона 2, 6 градусная

Зона № 2

Обозначение характерных точек границ	Координаты, м				Метод определения координат	Формулы, примененные для расчета средней квадратической погрешности определения координат характерных точек границ (Mt), с подставленными в такие формулы значениями и итоговые (вычисленные) значения Mt, м	Описание закрепления точки
	содержатся в Едином государственном реестре недвижимости		определены в результате выполнения комплексных кадастровых работ				
	X	Y	X	Y			
1	2	3	4	5	6	7	8
175	643179.79	2525722.94	643190.71	2525739.65	Метод спутниковых геодезических измерений (определений)	$Mt = \sqrt{(0.07^2 + 0.07^2)} = 0.10$	—
8	643180.01	2525723.39	643176.11	2525749.36	Метод спутниковых геодезических измерений (определений)	$Mt = \sqrt{(0.07^2 + 0.07^2)} = 0.10$	—
7	643183.53	2525729.39	643163.62	2525730.62	Метод спутниковых геодезических измерений (определений)	$Mt = \sqrt{(0.07^2 + 0.07^2)} = 0.10$	—
176	643189.93	2525739.71	643157.16	2525721.05	Метод спутниковых	$Mt = \sqrt{(0.07^2 + 0.07^2)}$	—

					ых геодезичес ких измерений (определен ий))=0.10	
177	643176.10	2525749.1 2	643161.4 6	2525718. 40	Метод спутников ых геодезичес ких измерений (определен ий)	$Mt=\sqrt{(0.07^2+0.07^2)}$)=0.10	—
178	643163.62	2525730.6 2	643156.8 1	2525710. 18	Метод спутников ых геодезичес ких измерений (определен ий)	$Mt=\sqrt{(0.07^2+0.07^2)}$)=0.10	—
179	643157.16	2525721.0 5	643153.0 6	2525703. 76	Метод спутников ых геодезичес ких измерений (определен ий)	$Mt=\sqrt{(0.07^2+0.07^2)}$)=0.10	—
180	643161.46	2525718.4 0	643155.5 9	2525702. 18	Метод спутников ых геодезичес ких измерений (определен ий)	$Mt=\sqrt{(0.07^2+0.07^2)}$)=0.10	—
181	643156.81	2525710.1 8	643154.7 6	2525700. 86	Метод спутников ых геодезичес ких измерений (определен ий)	$Mt=\sqrt{(0.07^2+0.07^2)}$)=0.10	—
182	643153.52	2525704.5	643156.4	2525699.	Метод	$Mt=\sqrt{(0.07^2+0.07^2)}$	—

		6	4	78	спутниковых геодезических измерений (определений))=0.10	
183	643165.14	2525697.67	643157.27	2525701.13	Метод спутниковых геодезических измерений (определений)	$Mt=\sqrt{(0.07^2+0.07^2)}$)=0.10	–
184	643168.04	2525703.47	643164.57	2525696.55	Метод спутниковых геодезических измерений (определений)	$Mt=\sqrt{(0.07^2+0.07^2)}$)=0.10	–
110	643177.72	2525718.74	643169.61	2525704.38	Метод спутниковых геодезических измерений (определений)	$Mt=\sqrt{(0.07^2+0.07^2)}$)=0.10	–
175	643179.79	2525722.94	643190.71	2525739.65	Метод спутниковых геодезических измерений (определений)	$Mt=\sqrt{(0.07^2+0.07^2)}$)=0.10	–

2. Сведения о частях границ уточняемого земельного участка с кадастровым номером 29:16:210501:58

Обозначение части границ		Горизонтальное проложение (S), м	Описание прохождения части границ	Сведения о согласовании местоположения границ (согласовано/спорное)
от т.	до т.			
1	2	3	4	5

175	8	17.53	–	согласовано
8	7	22.52	–	согласовано
7	176	11.55	–	согласовано
176	177	5.05	–	согласовано
177	178	9.44	–	согласовано
178	179	7.43	–	согласовано
179	180	2.98	–	согласовано
180	181	1.56	–	согласовано
181	182	2.00	–	согласовано
182	183	1.58	–	согласовано
183	184	8.62	–	согласовано
184	110	9.31	–	согласовано
110	175	41.10	–	согласовано

3. Сведения о характеристиках уточняемого земельного участка с кадастровым номером 29:16:210501:58

№ п/п	Наименование характеристики земельного участка	Значение характеристики
1	2	3
1.	Адрес земельного участка	–
1.1	Сведения о местоположении земельного участка (при отсутствии адреса) в структурированном в соответствии с федеральной информационной адресной системой виде	–
1.2	Дополнительные сведения о местоположении земельного участка	–
2.	Площадь земельного участка ± величина погрешности определения (вычисления) площади (P ± ΔP), м ²	858 кв.м ± 6.02 кв.м
3.	Формула, примененная для вычисления предельной погрешности определения площади земельного участка с подставленными значениями и итоговые (вычисленные) значения (ΔP), м ²	$\Delta P = 2 * M_t * \sqrt{P} * \sqrt{(1 + K^2) / (2 * K)} = 2 * 0.10 * \sqrt{858} * \sqrt{(1 + 1.40^2) / (2 * 1.40)} = 6.02$
4.	Площадь земельного участка согласно сведениям	800

	Единого государственного реестра недвижимости ($P_{\text{кад}}$), м ²	
5.	Оценка расхождения P и $P_{\text{кад}}$ ($P - P_{\text{кад}}$), м ²	58 кв.м
6.	Предельные минимальный и максимальный размеры земельного участка ($P_{\text{мин}}$ и $P_{\text{макс}}$), м ²	600 2000
7.	Вид (виды) разрешенного использования	Для ведения личного подсобного хозяйства (приусадебный земельный участок)
7.1	Дополнительные сведения об использовании земельного участка	–
8.	Кадастровый или иной государственный учетный номер (инвентарный) здания, сооружения, объекта незавершенного строительства, расположенного на земельном участке	–
9.	Сведения о земельных участках (землях общего пользования, территории общего пользования), посредством которых обеспечивается доступ	земли общего пользования
10.	Иные сведения	–
4. Пояснения к сведениям об уточняемом земельном участке с кадастровым номером: <u>29:16:210501:58</u>		
1.	–	

Сведения об уточняемых земельных участках

1. Сведения о характерных точках границ уточняемого земельного участка с кадастровым номером 29:16:210501:59

Система координат МСК-29, зона 2, 6 градусная

Зона № 2

Обозначение характерных точек границ	Координаты, м				Метод определения координат	Формулы, примененные для расчета средней квадратической погрешности определения координат характерных точек границ (Mt), с подставленными в такие формулы значениями и итоговые (вычисленные) значения Mt, м	Описание закрепления точки
	содержатся в Едином государственном реестре недвижимости		определены в результате выполнения комплексных кадастровых работ				
	X	Y	X	Y			
1	2	3	4	5	6	7	8
185	643151.82	2525714.2 4	643151.8 2	2525714. 24	Метод спутников ых геодезичес ких измерений (определен ий)	$Mt = \sqrt{(0.07^2 + 0.07^2)}$)=0.10	—
186	643151.82	2525715.2 5	643151.8 2	2525715. 25	Метод спутников ых геодезичес ких измерений (определен ий)	$Mt = \sqrt{(0.07^2 + 0.07^2)}$)=0.10	—
187	643150.82	2525715.2 5	643150.8 2	2525715. 25	Метод спутников ых геодезичес ких измерений (определен ий)	$Mt = \sqrt{(0.07^2 + 0.07^2)}$)=0.10	—
188	643150.82	2525714.2 4	643150.8 2	2525714. 24	Метод спутников	$Mt = \sqrt{(0.07^2 + 0.07^2)}$)=0.10	—

					ых геодезичес ких измерений (определен ий))=0.10	
185	643151.82	2525714.2 4	643151.8 2	2525714. 24	Метод спутников ых геодезичес ких измерений (определен ий)	$Mt=\sqrt{(0.07^2+0.07^2)}$)=0.10	–
–	–	–	–	–	–	–	–
189	643142.39	2525685.3 5	643142.3 9	2525685. 35	Метод спутников ых геодезичес ких измерений (определен ий)	$Mt=\sqrt{(0.07^2+0.07^2)}$)=0.10	–
179	643153.52	2525704.5 6	643153.0 6	2525703. 76	Метод спутников ых геодезичес ких измерений (определен ий)	$Mt=\sqrt{(0.07^2+0.07^2)}$)=0.10	–
178	643156.81	2525710.1 8	–	–	Метод спутников ых геодезичес ких измерений (определен ий)	$Mt=\sqrt{(0.07^2+0.07^2)}$)=0.10	–
177	643161.46	2525718.4 0	643161.4 6	2525718. 40	Метод спутников ых геодезичес ких измерений (определен ий)	$Mt=\sqrt{(0.07^2+0.07^2)}$)=0.10	–

					ий)		
176	643157.16	2525721.05	643157.16	2525721.05	Метод спутниковых геодезических измерений (определений)	$Mt=\sqrt{(0.07^2+0.07^2)}=0.10$	—
7	643163.62	2525730.62	643163.62	2525730.62	Метод спутниковых геодезических измерений (определений)	$Mt=\sqrt{(0.07^2+0.07^2)}=0.10$	—
6	643158.86	2525733.99	643158.86	2525733.99	Метод спутниковых геодезических измерений (определений)	$Mt=\sqrt{(0.07^2+0.07^2)}=0.10$	—
104	643156.01	2525729.55	643156.01	2525729.55	Метод спутниковых геодезических измерений (определений)	$Mt=\sqrt{(0.07^2+0.07^2)}=0.10$	—
103	643142.52	2525709.29	643142.52	2525709.29	Метод спутниковых геодезических измерений (определений)	$Mt=\sqrt{(0.07^2+0.07^2)}=0.10$	—
102	643131.10	2525692.15	643131.10	2525692.15	Метод спутниковых геодезических измерений	$Mt=\sqrt{(0.07^2+0.07^2)}=0.10$	—

					(определен ий)		
190	643137.19	2525688.5 3	643137.1 9	2525688. 53	Метод спутников ых геодезичес ких измерений (определен ий)	$Mt=\sqrt{(0.07^2+0.07^2)}$)=0.10	–
189	643142.39	2525685.3 5	643142.3 9	2525685. 35	Метод спутников ых геодезичес ких измерений (определен ий)	$Mt=\sqrt{(0.07^2+0.07^2)}$)=0.10	–

2. Сведения о частях границ уточняемого земельного участка с кадастровым номером 29:16:210501:59

Обозначение части границ		Горизонтальное проложение (S), м	Описание прохождения части границ	Сведения о согласовании местоположения границ (согласовано/спорное)
от т.	до т.			
1	2	3	4	5
185	186	1.01	–	–
186	187	1.00	–	–
187	188	1.01	–	–
188	185	1.00	–	–
–	–	–	–	–
189	179	21.28	–	–
179	177	16.88	–	–
177	176	5.05	–	–
176	7	11.55	–	–
7	6	5.83	–	–
6	104	5.28	–	–
104	103	24.34	–	–

103	102	20.60	–	–
102	190	7.08	–	–
190	189	6.10	–	–

3. Сведения о характеристиках уточняемого земельного участка с кадастровым номером 29:16:210501:59

№ п/п	Наименование характеристики земельного участка	Значение характеристики
1	2	3
1.	Адрес земельного участка	–
1.1	Сведения о местоположении земельного участка (при отсутствии адреса) в структурированном в соответствии с федеральной информационной адресной системой виде	–
1.2	Дополнительные сведения о местоположении земельного участка	–
2.	Площадь земельного участка \pm величина погрешности определения (вычисления) площади ($P \pm \Delta P$), м ²	525 кв.м \pm 4.77 кв.м
3.	Формула, примененная для вычисления предельной погрешности определения площади земельного участка с подставленными значениями и итоговые (вычисленные) значения (ΔP), м ²	$\Delta P = 2 * M_t * \sqrt{P} * \sqrt{((1 + K^2) / (2 * K))} = 2 * 0.10 * \sqrt{525} * \sqrt{((1 + 1.50^2) / (2 * 1.50))} = 4.77$
4.	Площадь земельного участка согласно сведениям Единого государственного реестра недвижимости ($P_{\text{кад}}$), м ²	524
5.	Оценка расхождения P и $P_{\text{кад}}$ ($P - P_{\text{кад}}$), м ²	1 кв.м
6.	Предельные минимальный и максимальный размеры земельного участка ($P_{\text{мин}}$ и $P_{\text{макс}}$), м ²	600 2000
7.	Вид (виды) разрешенного использования	Для ведения личного подсобного хозяйства
7.1	Дополнительные сведения об использовании земельного участка	–
8.	Кадастровый или иной государственный учетный номер (инвентарный) здания, сооружения, объекта незавершенного строительства, расположенного на земельном участке	–

9.	Сведения о земельных участках (землях общего пользования, территории общего пользования), посредством которых обеспечивается доступ	земли общего пользования
10.	Иные сведения	–
4. Пояснения к сведениям об уточняемом земельном участке с кадастровым номером: <u>29:16:210501:59</u>		
1.	–	

Сведения об уточняемых земельных участках

1. Сведения о характерных точках границ уточняемого земельного участка с кадастровым номером 29:16:210501:60

Система координат МСК-29, зона 2, 6 градусная

Зона № 2

Обозначение характерных точек границ	Координаты, м				Метод определения координат	Формулы, примененные для расчета средней квадратической погрешности определения координат характерных точек границ (Mt), с подставленными в такие формулы значениями и итоговые (вычисленные) значения Mt, м	Описание закрепления точки
	содержатся в Едином государственном реестре недвижимости		определены в результате выполнения комплексных кадастровых работ				
	X	Y	X	Y			
1	2	3	4	5	6	7	8
н221У	–	–	643036.1 2	2525574. 63	Метод спутников ых геодезичес ких измерений (определен ий)	$Mt = \sqrt{(0.07^2 + 0.07^2)} = 0.10$	–
н222У	–	–	643047.7 7	2525591. 49	Метод спутников ых геодезичес ких измерений (определен ий)	$Mt = \sqrt{(0.07^2 + 0.07^2)} = 0.10$	–
н223У	–	–	643042.1 9	2525597. 40	Метод спутников ых геодезичес ких измерений (определен ий)	$Mt = \sqrt{(0.07^2 + 0.07^2)} = 0.10$	–
н224У	–	–	643021.9 5	2525611. 77	Метод спутников	$Mt = \sqrt{(0.07^2 + 0.07^2)}$	–

					ых геодезичес- ких измерений (определен- ий))=0.10	
н225У	–	–	643016.9 8	2525607. 32	Метод спутников- ых геодезичес- ких измерений (определен- ий)	$Mt=\sqrt{(0.07^2+0.07^2)}$)=0.10	–
н226У	–	–	643007.5 8	2525594. 28	Метод спутников- ых геодезичес- ких измерений (определен- ий)	$Mt=\sqrt{(0.07^2+0.07^2)}$)=0.10	–
н227У	–	–	643021.9 6	2525583. 96	Метод спутников- ых геодезичес- ких измерений (определен- ий)	$Mt=\sqrt{(0.07^2+0.07^2)}$)=0.10	–
н221У	–	–	643036.1 2	2525574. 63	Метод спутников- ых геодезичес- ких измерений (определен- ий)	$Mt=\sqrt{(0.07^2+0.07^2)}$)=0.10	–

2. Сведения о частях границ уточняемого земельного участка с кадастровым номером 29:16:210501:60

Обозначение части границ		Горизонтальное проложение (S), м	Описание прохождения части границ	Сведения о согласовании местоположения границ (согласовано/спорное)
от т.	до т.			
1	2	3	4	5

н221У	н222У	20.49	–	согласовано
н222У	н223У	8.13	–	согласовано
н223У	н224У	24.82	–	согласовано
н224У	н225У	6.67	–	согласовано
н225У	н226У	16.07	–	согласовано
н226У	н227У	17.70	–	согласовано
н227У	н221У	16.96	–	согласовано

3. Сведения о характеристиках уточняемого земельного участка с кадастровым номером 29:16:210501:60

№ п/п	Наименование характеристики земельного участка	Значение характеристики
1	2	3
1.	Адрес земельного участка	Российская Федерация, Архангельская область, Приморский р-н, Часовенское д, 9 д
1.1	Сведения о местоположении земельного участка (при отсутствии адреса) в структурированном в соответствии с федеральной информационной адресной системой виде	–
1.2	Дополнительные сведения о местоположении земельного участка	–
2.	Площадь земельного участка \pm величина погрешности определения (вычисления) площади ($P \pm \Delta P$), м ²	764 кв.м \pm 5.54 кв.м
3.	Формула, примененная для вычисления предельной погрешности определения площади земельного участка с подставленными значениями и итоговые (вычисленные) значения (ΔP), м ²	$\Delta P = 2 * M_t * \sqrt{P} * \sqrt{((1 + K^2) / (2 * K))} = 2 * 0.10 * \sqrt{764} * \sqrt{((1 + 1.08^2) / (2 * 1.08))} = 5.54$
4.	Площадь земельного участка согласно сведениям Единого государственного реестра недвижимости ($P_{\text{кад}}$), м ²	764
5.	Оценка расхождения P и $P_{\text{кад}}$ ($P - P_{\text{кад}}$), м ²	0 кв.м
6.	Предельные минимальный и максимальный размеры земельного участка ($P_{\text{мин}}$ и $P_{\text{макс}}$), м ²	600 2000
7.	Вид (виды) разрешенного использования	Для ведения личного подсобного

		хозяйства
7.1	Дополнительные сведения об использовании земельного участка	–
8.	Кадастровый или иной государственный учетный номер (инвентарный) здания, сооружения, объекта незавершенного строительства, расположенного на земельном участке	29:16:210501:89
9.	Сведения о земельных участках (землях общего пользования, территории общего пользования), посредством которых обеспечивается доступ	земли общего пользования
10.	Иные сведения	–
4. Пояснения к сведениям об уточняемом земельном участке с кадастровым номером: <u>29:16:210501:60</u>		
1.	–	

Сведения об уточняемых земельных участках

1. Сведения о характерных точках границ уточняемого земельного участка с кадастровым номером 29:16:210501:136

Система координат МСК-29, зона 2, 6 градусная

Зона № 2

Обозначение характерных точек границ	Координаты, м				Метод определения координат	Формулы, примененные для расчета средней квадратической погрешности определения координат характерных точек границ (Mt), с подставленными в такие формулы значениями и итоговые (вычисленные) значения Mt, м	Описание закрепления точки
	содержатся в Едином государственном реестре недвижимости		определены в результате выполнения комплексных кадастровых работ				
	X	Y	X	Y			
1	2	3	4	5	6	7	8
н228У	–	–	643067.3 7	2525359. 83	Метод спутников ых геодезичес ких измерений (определен ий)	$Mt = \sqrt{(0.07^2 + 0.07^2)}$)=0.10	–
н229У	–	–	643075.9 5	2525379. 81	Метод спутников ых геодезичес ких измерений (определен ий)	$Mt = \sqrt{(0.07^2 + 0.07^2)}$)=0.10	–
н230У	–	–	643031.3 9	2525399. 01	Метод спутников ых геодезичес ких измерений (определен ий)	$Mt = \sqrt{(0.07^2 + 0.07^2)}$)=0.10	–
н231У	–	–	643023.4 5	2525381. 39	Метод спутников	$Mt = \sqrt{(0.07^2 + 0.07^2)}$)=0.10	–

					ых геодезичес- ких измерений (определен- ий))=0.10	
н228У	–	–	643067.3 7	2525359. 83	Метод спутников- ых геодезичес- ких измерений (определен- ий)	$Mt=\sqrt{(0.07^2+0.07^2)}$)=0.10	–

2. Сведения о частях границ уточняемого земельного участка с кадастровым номером 29:16:210501:136

Обозначение части границ		Горизонтальное проложение (S), м	Описание прохождения части границ	Сведения о согласовании местоположения границ (согласовано/спорное)
от т.	до т.			
1	2	3	4	5
н228У	н229У	21.74	–	согласовано
н229У	н230У	48.52	–	согласовано
н230У	н231У	19.33	–	согласовано
н231У	н228У	48.93	–	согласовано

3. Сведения о характеристиках уточняемого земельного участка с кадастровым номером 29:16:210501:136

№ п/п	Наименование характеристики земельного участка	Значение характеристики
1	2	3
1.	Адрес земельного участка	–
1.1	Сведения о местоположении земельного участка (при отсутствии адреса) в структурированном в соответствии с федеральной информационной адресной системой виде	–
1.2	Дополнительные сведения о местоположении земельного участка	–
2.	Площадь земельного участка ± величина погрешности определения (вычисления) площади (Р)	1000 кв.м ± 6.46 кв.м

	$\pm \Delta P$), м ²	
3.	Формула, примененная для вычисления предельной погрешности определения площади земельного участка с подставленными значениями и итоговые (вычисленные) значения (ΔP), м ²	$\Delta P = 2 * M_t * \sqrt{P} * \sqrt{((1 + K^2) / (2 * K))} = 2 * 0.10 * \sqrt{1000} * \sqrt{((1 + 1.34^2) / (2 * 1.34))} = 6.46$
4.	Площадь земельного участка согласно сведениям Единого государственного реестра недвижимости ($P_{\text{кад}}$), м ²	1000
5.	Оценка расхождения P и $P_{\text{кад}}$ ($P - P_{\text{кад}}$), м ²	0 кв.м
6.	Предельные минимальный и максимальный размеры земельного участка ($P_{\text{мин}}$ и $P_{\text{макс}}$), м ²	600 2000
7.	Вид (виды) разрешенного использования	Для индивидуального жилищного строительства
7.1	Дополнительные сведения об использовании земельного участка	–
8.	Кадастровый или иной государственный учетный номер (инвентарный) здания, сооружения, объекта незавершенного строительства, расположенного на земельном участке	29:16:210501:17
9.	Сведения о земельных участках (землях общего пользования, территории общего пользования), посредством которых обеспечивается доступ	земли общего пользования
10.	Иные сведения	–
4. Пояснения к сведениям об уточняемом земельном участке с кадастровым номером: <u>29:16:210501:136</u>		
1.	–	

Сведения об уточняемых земельных участках

1. Сведения о характерных точках границ уточняемого земельного участка с кадастровым номером 29:16:210501:139

Система координат МСК-29, зона 2, 6 градусная

Зона № 2

Обозначение характерных точек границ	Координаты, м				Метод определения координат	Формулы, примененные для расчета средней квадратической погрешности определения координат характерных точек границ (Mt), с подставленными в такие формулы значениями и итоговые (вычисленные) значения Mt, м	Описание закрепления точки
	содержатся в Едином государственном реестре недвижимости		определены в результате выполнения комплексных кадастровых работ				
	X	Y	X	Y			
1	2	3	4	5	6	7	8
191	643246.63	2525586.5 9	643241.6 8	2525587. 05	Метод спутников ых геодезичес ких измерений (определен ий)	$Mt=\sqrt{(0.07^2+0.07^2)}$)=0.10	—
192	643255.13	2525613.3 2	643245.1 6	2525587. 09	Метод спутников ых геодезичес ких измерений (определен ий)	$Mt=\sqrt{(0.07^2+0.07^2)}$)=0.10	—
193	643218.07	2525626.0 4	643247.4 3	2525592. 23	Метод спутников ых геодезичес ких измерений (определен ий)	$Mt=\sqrt{(0.07^2+0.07^2)}$)=0.10	—
194	643199.23	2525590.2 8	643250.3 0	2525609. 09	Метод спутников	$Mt=\sqrt{(0.07^2+0.07^2)}$	—

					ых геодезичес ких измерений (определен ий))=0.10	
н195У	–	–	643220.4 9	2525618. 00	Метод спутников ых геодезичес ких измерений (определен ий)	$Mt=\sqrt{(0.07^2+0.07^2)}$)=0.10	–
н196У	–	–	643214.5 5	2525619. 74	Метод спутников ых геодезичес ких измерений (определен ий)	$Mt=\sqrt{(0.07^2+0.07^2)}$)=0.10	–
н197У	–	–	643206.4 7	2525588. 56	Метод спутников ых геодезичес ких измерений (определен ий)	$Mt=\sqrt{(0.07^2+0.07^2)}$)=0.10	–
198	643213.26	2525586.3 0	643213.0 2	2525587. 28	Метод спутников ых геодезичес ких измерений (определен ий)	$Mt=\sqrt{(0.07^2+0.07^2)}$)=0.10	–
191	643246.63	2525586.5 9	643241.6 8	2525587. 05	Метод спутников ых геодезичес ких измерений (определен ий)	$Mt=\sqrt{(0.07^2+0.07^2)}$)=0.10	–

2. Сведения о частях границ уточняемого земельного участка с кадастровым номером 29:16:210501:139

Обозначение части границ		Горизонтальное проложение (S), м	Описание прохождения части границ	Сведения о согласовании местоположения границ (согласовано/спорное)
от т.	до т.			
1	2	3	4	5
191	192	3.48	–	согласовано
192	193	5.62	–	согласовано
193	194	17.10	–	согласовано
194	н195У	31.11	–	согласовано
н195У	н196У	6.19	–	согласовано
н196У	н197У	32.21	–	согласовано
н197У	198	6.67	–	согласовано
198	191	28.66	–	согласовано

3. Сведения о характеристиках уточняемого земельного участка с кадастровым номером 29:16:210501:139

№ п/п	Наименование характеристики земельного участка	Значение характеристики
1	2	3
1.	Адрес земельного участка	–
1.1	Сведения о местоположении земельного участка (при отсутствии адреса) в структурированном в соответствии с федеральной информационной адресной системой виде	–
1.2	Дополнительные сведения о местоположении земельного участка	–
2.	Площадь земельного участка ± величина погрешности определения (вычисления) площади (P ± ΔP), м ²	1063 кв.м ± 6.66 кв.м
3.	Формула, примененная для вычисления предельной погрешности определения площади земельного участка с подставленными значениями и итоговые (вычисленные) значения (ΔP), м ²	$\Delta P = 2 * M_t * \sqrt{P} * \sqrt{(1 + K^2) / (2 * K)} = 2 * 0.10 * \sqrt{1063} * \sqrt{(1 + 1.34^2) / (2 * 1.34)} = 6.66$
4.	Площадь земельного участка согласно сведениям	1500

	Единого государственного реестра недвижимости ($P_{\text{кад}}$), м ²	
5.	Оценка расхождения P и $P_{\text{кад}}$ ($P - P_{\text{кад}}$), м ²	437 кв.м
6.	Предельные минимальный и максимальный размеры земельного участка ($P_{\text{мин}}$ и $P_{\text{макс}}$), м ²	600 2000
7.	Вид (виды) разрешенного использования	для размещения передвижной газовой автозаправочной станции
7.1	Дополнительные сведения об использовании земельного участка	–
8.	Кадастровый или иной государственный учетный номер (инвентарный) здания, сооружения, объекта незавершенного строительства, расположенного на земельном участке	–
9.	Сведения о земельных участках (землях общего пользования, территории общего пользования), посредством которых обеспечивается доступ	земли общего пользования
10.	Иные сведения	–
4. Пояснения к сведениям об уточняемом земельном участке с кадастровым номером: <u>29:16:210501:139</u>		
1.	–	

Сведения об уточняемых земельных участках

1. Сведения о характерных точках границ уточняемого земельного участка с кадастровым номером 29:16:210501:140

Система координат МСК-29, зона 2, 6 градусная

Зона № 2

Обозначение характерных точек границ	Координаты, м				Метод определения координат	Формулы, примененные для расчета средней квадратической погрешности определения координат характерных точек границ (Mt), с подставленными в такие формулы значениями и итоговые (вычисленные) значения Mt, м	Описание закрепления точки
	содержатся в Едином государственном реестре недвижимости		определены в результате выполнения комплексных кадастровых работ				
	X	Y	X	Y			
1	2	3	4	5	6	7	8
199	643129.13	2525642.95	643129.13	2525642.95	Метод спутниковых геодезических измерений (определений)	$Mt = \sqrt{(0.07^2 + 0.07^2)} = 0.10$	—
200	643111.15	2525652.50	643111.15	2525652.50	Метод спутниковых геодезических измерений (определений)	$Mt = \sqrt{(0.07^2 + 0.07^2)} = 0.10$	—
201	643097.67	2525659.75	643097.67	2525659.75	Метод спутниковых геодезических измерений (определений)	$Mt = \sqrt{(0.07^2 + 0.07^2)} = 0.10$	—
202	643086.97	2525640.27	643086.97	2525640.27	Метод спутниковых	$Mt = \sqrt{(0.07^2 + 0.07^2)}$	—

					ых геодезичес ких измерений (определен ий))=0.10	
203	643099.17	2525634.1 7	–	–	Метод спутников ых геодезичес ких измерений (определен ий)	$Mt=\sqrt{(0.07^2+0.07^2)}$)=0.10	–
204	643117.11	2525625.2 5	–	–	Метод спутников ых геодезичес ких измерений (определен ий)	$Mt=\sqrt{(0.07^2+0.07^2)}$)=0.10	–
205	643119.53	2525624.0 3	643117.6 3	2525623. 53	Метод спутников ых геодезичес ких измерений (определен ий)	$Mt=\sqrt{(0.07^2+0.07^2)}$)=0.10	–
206	643124.11	2525632.8 6	643122.8 4	2525632. 97	Метод спутников ых геодезичес ких измерений (определен ий)	$Mt=\sqrt{(0.07^2+0.07^2)}$)=0.10	–
154	643132.61	2525628.9 6	643131.2 3	2525628. 68	Метод спутников ых геодезичес ких измерений (определен ий)	$Mt=\sqrt{(0.07^2+0.07^2)}$)=0.10	–
153	643136.91	2525639.6	643136.9	2525639.	Метод	$Mt=\sqrt{(0.07^2+0.07^2)}$	–

		7	1	67	спутниковых геодезических измерений (определений))=0.10	
199	643129.13	2525642.95	643129.13	2525642.95	Метод спутниковых геодезических измерений (определений)	$Mt=\sqrt{(0.07^2+0.07^2)}$)=0.10	—
—	—	—	—	—	—	—	—
207	643109.84	2525630.47	643109.84	2525630.47	Метод спутниковых геодезических измерений (определений)	$Mt=\sqrt{(0.07^2+0.07^2)}$)=0.10	—
208	643110.94	2525632.12	643110.94	2525632.12	Метод спутниковых геодезических измерений (определений)	$Mt=\sqrt{(0.07^2+0.07^2)}$)=0.10	—
209	643109.29	2525633.25	643109.29	2525633.25	Метод спутниковых геодезических измерений (определений)	$Mt=\sqrt{(0.07^2+0.07^2)}$)=0.10	—
210	643108.17	2525631.57	643108.17	2525631.57	Метод спутниковых геодезических измерений (определений)	$Mt=\sqrt{(0.07^2+0.07^2)}$)=0.10	—

					ий)		
207	643109.84	2525630.4 7	643109.8 4	2525630. 47	Метод спутниковых геодезических измерений (определенный)	$Mt=\sqrt{(0.07^2+0.07^2)}=0.10$	–

2. Сведения о частях границ уточняемого земельного участка с кадастровым номером 29:16:210501:140

Обозначение части границ		Горизонтальное проложение (S), м	Описание прохождения части границ	Сведения о согласовании местоположения границ (согласовано/спорное)
от т.	до т.			
1	2	3	4	5
199	200	20.36	–	согласовано
200	201	15.31	–	согласовано
201	202	22.23	–	согласовано
202	205	34.93	–	согласовано
205	206	10.78	–	согласовано
206	154	9.42	–	согласовано
154	153	12.37	–	согласовано
153	199	8.44	–	согласовано
–	–	–	–	–
207	208	1.98	–	согласовано
208	209	2.00	–	согласовано
209	210	2.02	–	согласовано
210	207	2.00	–	согласовано

3. Сведения о характеристиках уточняемого земельного участка с кадастровым номером 29:16:210501:140

№ п/п	Наименование характеристики земельного участка	Значение характеристики
1	2	3

1.	Адрес земельного участка	–
1.1	Сведения о местоположении земельного участка (при отсутствии адреса) в структурированном в соответствии с федеральной информационной адресной системой виде	–
1.2	Дополнительные сведения о местоположении земельного участка	–
2.	Площадь земельного участка \pm величина погрешности определения (вычисления) площади ($P \pm \Delta P$), м ²	889 кв.м \pm 6.12 кв.м
3.	Формула, примененная для вычисления предельной погрешности определения площади земельного участка с подставленными значениями и итоговые (вычисленные) значения (ΔP), м ²	$\Delta P = 2 * M_t * \sqrt{P} * \sqrt{((1 + K^2) / (2 * K))} = 2 * 0.10 * \sqrt{889} * \sqrt{((1 + 1.38^2) / (2 * 1.38))} = 6.12$
4.	Площадь земельного участка согласно сведениям Единого государственного реестра недвижимости ($P_{\text{кад}}$), м ²	880
5.	Оценка расхождения P и $P_{\text{кад}}$ ($P - P_{\text{кад}}$), м ²	9 кв.м
6.	Предельные минимальный и максимальный размеры земельного участка ($P_{\text{мин}}$ и $P_{\text{макс}}$), м ²	600 2000
7.	Вид (виды) разрешенного использования	для ведения личного подсобного хозяйства
7.1	Дополнительные сведения об использовании земельного участка	–
8.	Кадастровый или иной государственный учетный номер (инвентарный) здания, сооружения, объекта незавершенного строительства, расположенного на земельном участке	29:16:210501:84
9.	Сведения о земельных участках (землях общего пользования, территории общего пользования), посредством которых обеспечивается доступ	земли общего пользования
10.	Иные сведения	–
4. Пояснения к сведениям об уточняемом земельном участке с кадастровым номером: <u>29:16:210501:140</u>		
1.	–	–

Сведения об уточняемых земельных участках

1. Сведения о характерных точках границ уточняемого земельного участка с кадастровым номером 29:16:210501:141

Система координат МСК-29, зона 2, 6 градусная

Зона № 2

Обозначение характерных точек границ	Координаты, м				Метод определения координат	Формулы, примененные для расчета средней квадратической погрешности определения координат характерных точек границ (Mt), с подставленными в такие формулы значениями и итоговые (вычисленные) значения Mt, м	Описание закрепления точки
	содержатся в Едином государственном реестре недвижимости		определены в результате выполнения комплексных кадастровых работ				
	X	Y	X	Y			
1	2	3	4	5	6	7	8
155	643128.76	2525619.3 5	643125.6 6	2525619. 17	Метод спутников ых геодезичес ких измерений (определен ий)	$Mt = \sqrt{(0.07^2 + 0.07^2)} = 0.10$	—
154	643132.61	2525628.9 6	643131.2 3	2525628. 68	Метод спутников ых геодезичес ких измерений (определен ий)	$Mt = \sqrt{(0.07^2 + 0.07^2)} = 0.10$	—
206	643124.11	2525632.8 6	643122.8 4	2525632. 97	Метод спутников ых геодезичес ких измерений (определен ий)	$Mt = \sqrt{(0.07^2 + 0.07^2)} = 0.10$	—
205	643119.53	2525624.0 3	643117.6 3	2525623. 53	Метод спутников	$Mt = \sqrt{(0.07^2 + 0.07^2)}$	—

					ых геодезичес- ких измерений (определен- ий))=0.10	
155	643128.76	2525619.3 5	643125.6 6	2525619. 17	Метод спутников- ых геодезичес- ких измерений (определен- ий)	$Mt=\sqrt{(0.07^2+0.07^2)}$)=0.10	–

2. Сведения о частях границ уточняемого земельного участка с кадастровым номером 29:16:210501:141

Обозначение части границ		Горизонтальное проложение (S), м	Описание прохождения части границ	Сведения о согласовании местоположения границ (согласовано/спорное)
от т.	до т.			
1	2	3	4	5
155	154	11.02	–	согласовано
154	206	9.42	–	согласовано
206	205	10.78	–	согласовано
205	155	9.14	–	согласовано

3. Сведения о характеристиках уточняемого земельного участка с кадастровым номером 29:16:210501:141

№ п/п	Наименование характеристики земельного участка	Значение характеристики
1	2	3
1.	Адрес земельного участка	–
1.1	Сведения о местоположении земельного участка (при отсутствии адреса) в структурированном в соответствии с федеральной информационной адресной системой виде	–
1.2	Дополнительные сведения о местоположении земельного участка	–
2.	Площадь земельного участка ± величина погрешности определения (вычисления) площади (Р)	101 кв.м ± 2.01 кв.м

	$\pm \Delta P$), м ²	
3.	Формула, примененная для вычисления предельной погрешности определения площади земельного участка с подставленными значениями и итоговые (вычисленные) значения (ΔP), м ²	$\Delta P = 2 * M_t * \sqrt{P} * \sqrt{((1 + K^2) / (2 * K))} = 2 * 0.10 * \sqrt{101} * \sqrt{((1 + 1.01^2) / (2 * 1.01))} = 2.01$
4.	Площадь земельного участка согласно сведениям Единого государственного реестра недвижимости ($P_{\text{кад}}$), м ²	100
5.	Оценка расхождения P и $P_{\text{кад}}$ ($P - P_{\text{кад}}$), м ²	1 кв.м
6.	Предельные минимальный и максимальный размеры земельного участка ($P_{\text{мин}}$ и $P_{\text{макс}}$), м ²	600 2000
7.	Вид (виды) разрешенного использования	для ведения личного подсобного хозяйства
7.1	Дополнительные сведения об использовании земельного участка	–
8.	Кадастровый или иной государственный учетный номер (инвентарный) здания, сооружения, объекта незавершенного строительства, расположенного на земельном участке	–
9.	Сведения о земельных участках (землях общего пользования, территории общего пользования), посредством которых обеспечивается доступ	земли общего пользования
10.	Иные сведения	–
4. Пояснения к сведениям об уточняемом земельном участке с кадастровым номером: <u>29:16:210501:141</u>		
1.	–	

Описание местоположения зданий, сооружений, объектов незавершенного строительства на земельном участке

1. Сведения о характерных точках контура объекта недвижимости с кадастровым номером 29:16:210501:62

Система координат МСК-29, зона 2, 6 градусная

Зона № 2

Обозначение характерных точек контура	Содержатся в Едином государственном реестре недвижимости			Определены в ходе выполнения комплексных кадастровых работ			Метод определения координат	Формулы, примененные для расчета средней квадратической погрешности определения координат характерных точек (M_t), м, с подставленными в такие формулы значениями и итоговые (вычисленные) значения M_t , м
	Координаты, м		Радиус, м	Координаты, м		Радиус, м		
	X	Y	R	X	Y	R		
1	2	3	4	5	6	7	8	9
н2320	–	–	–	64314 7.74	25257 51.07	–	Метод спутниковых геодезических измерений (определений)	$M_t = \sqrt{(0.07^2 + 0.07^2)} = 0.10$
н2330	–	–	–	64313 5.59	25257 59.97	–	Метод спутниковых геодезических измерений (определений)	$M_t = \sqrt{(0.07^2 + 0.07^2)} = 0.10$
н2340	–	–	–	64313 9.74	25257 65.86	–	Метод спутниковых геодезических измерений (определений)	$M_t = \sqrt{(0.07^2 + 0.07^2)} = 0.10$

н2350	–	–	–	64314 3.76	25257 62.82	–	Метод спутниковых геодезических измерений (определений)	$Mt=\sqrt{(0.07^2+0.07^2)}=0.10$
н2360	–	–	–	64314 5.18	25257 64.69	–	Метод спутниковых геодезических измерений (определений)	$Mt=\sqrt{(0.07^2+0.07^2)}=0.10$
н2370	–	–	–	64315 3.05	25257 58.71	–	Метод спутниковых геодезических измерений (определений)	$Mt=\sqrt{(0.07^2+0.07^2)}=0.10$
н2320	–	–	–	64314 7.74	25257 51.07	–	Метод спутниковых геодезических измерений (определений)	$Mt=\sqrt{(0.07^2+0.07^2)}=0.10$

2. Сведения о характеристиках объекта недвижимости с кадастровым номером 29:16:210501:62

№ п/п	Наименование характеристики	Значение характеристики
1	2	3
1.	Вид объекта недвижимости	Здание
2.	Ранее присвоенный государственный учетный номер (инвентарный) здания, сооружения, объекта незавершенного строительства	–
3.	Кадастровый номер земельного участка (земельных участков), в границах которого (которых) расположены здание, сооружение, объект незавершенного	29:16:210501:1

	строительства	
4.	Уникальный учетный номер кадастрового квартала, в границах которого расположены здание, сооружение, объект незавершенного строительства	29:16:210501
5.	Адрес здания, сооружения, объекта незавершенного строительства	Российская Федерация, Архангельская область, Приморский р-н, Часовенское д, 16 д
5.1	Сведения о местоположении здания, сооружения, объекта незавершенного строительства (при отсутствии адреса) в структурированном в соответствии с федеральной информационной адресной системой виде	–
5.2	Дополнительные сведения о местоположении	–
6.	Иные сведения	–
3. Пояснения к сведениям об объекте недвижимости с кадастровым номером <u>29:16:210501:62</u>		
1.	–	

Описание местоположения зданий, сооружений, объектов незавершенного строительства на земельном участке

1. Сведения о характерных точках контура объекта недвижимости с кадастровым номером 29:16:210501:64

Система координат МСК-29, зона 2, 6 градусная

Зона № 2

Обозначение характерных точек контура	Содержатся в Едином государственном реестре недвижимости			Определены в ходе выполнения комплексных кадастровых работ			Метод определения координат	Формулы, примененные для расчета средней квадратической погрешности определения координат характерных точек (M_t), м, с подставленными в такие формулы значениями и итоговые (вычисленные) значения M_t , м
	Координаты, м		Радиус, м	Координаты, м		Радиус, м		
	X	Y	R	X	Y	R		
1	2	3	4	5	6	7	8	9
н2380	–	–	–	64334 3.88	25257 69.84	–	Метод спутниковых геодезических измерений (определений)	$M_t = \sqrt{(0.07^2 + 0.07^2)} = 0.10$
н2390	–	–	–	64332 9.14	25257 58.18	–	Метод спутниковых геодезических измерений (определений)	$M_t = \sqrt{(0.07^2 + 0.07^2)} = 0.10$
н2400	–	–	–	64332 1.50	25257 67.64	–	Метод спутниковых геодезических измерений (определений)	$M_t = \sqrt{(0.07^2 + 0.07^2)} = 0.10$

н241О	–	–	–	64332 6.70	25257 71.43	–	Метод спутниковых геодезических измерений (определений)	$Mt=\sqrt{(0.07^2+0.07^2)}=0.10$
н242О	–	–	–	64332 8.58	25257 69.02	–	Метод спутниковых геодезических измерений (определений)	$Mt=\sqrt{(0.07^2+0.07^2)}=0.10$
н243О	–	–	–	64333 8.60	25257 76.60	–	Метод спутниковых геодезических измерений (определений)	$Mt=\sqrt{(0.07^2+0.07^2)}=0.10$
н238О	–	–	–	64334 3.88	25257 69.84	–	Метод спутниковых геодезических измерений (определений)	$Mt=\sqrt{(0.07^2+0.07^2)}=0.10$

2. Сведения о характеристиках объекта недвижимости с кадастровым номером 29:16:210501:64

№ п/п	Наименование характеристики	Значение характеристики
1	2	3
1.	Вид объекта недвижимости	Здание
2.	Ранее присвоенный государственный учетный номер (инвентарный) здания, сооружения, объекта незавершенного строительства	–
3.	Кадастровый номер земельного участка (земельных участков), в границах которого (которых) расположены здание, сооружение, объект незавершенного	29:16:210501:18

	строительства	
4.	Уникальный учетный номер кадастрового квартала, в границах которого расположены здание, сооружение, объект незавершенного строительства	29:16:210501
5.	Адрес здания, сооружения, объекта незавершенного строительства	Российская Федерация, Архангельская область, Приморский р-н, Часовенское д, 25 д
5.1	Сведения о местоположении здания, сооружения, объекта незавершенного строительства (при отсутствии адреса) в структурированном в соответствии с федеральной информационной адресной системой виде	–
5.2	Дополнительные сведения о местоположении	–
6.	Иные сведения	–
3. Пояснения к сведениям об объекте недвижимости с кадастровым номером <u>29:16:210501:64</u>		
1.	–	

Описание местоположения зданий, сооружений, объектов незавершенного строительства на земельном участке

1. Сведения о характерных точках контура объекта недвижимости с кадастровым номером 29:16:210501:67

Система координат МСК-29, зона 2, 6 градусная

Зона № 2

Обозначение характерных точек контура	Содержатся в Едином государственном реестре недвижимости			Определены в ходе выполнения комплексных кадастровых работ			Метод определения координат	Формулы, примененные для расчета средней квадратической погрешности определения координат характерных точек (M_t), м, с подставленными в такие формулы значениями и итоговые (вычисленные) значения M_t , м
	Координаты, м		Радиус, м	Координаты, м		Радиус, м		
	X	Y	R	X	Y	R		
1	2	3	4	5	6	7	8	9
н2440	–	–	–	64297 9.29	25255 25.12	–	Метод спутниковых геодезических измерений (определений)	$M_t = \sqrt{(0.07^2 + 0.07^2)} = 0.10$
н2450	–	–	–	64297 4.30	25255 17.64	–	Метод спутниковых геодезических измерений (определений)	$M_t = \sqrt{(0.07^2 + 0.07^2)} = 0.10$
н2460	–	–	–	64296 1.73	25255 26.38	–	Метод спутниковых геодезических измерений (определений)	$M_t = \sqrt{(0.07^2 + 0.07^2)} = 0.10$

н2470	–	–	–	64296 7.09	25255 34.10	–	Метод спутниковых геодезических измерений (определений)	$Mt=\sqrt{(0.07^2+0.07^2)}=0.10$
н2440	–	–	–	64297 9.29	25255 25.12	–	Метод спутниковых геодезических измерений (определений)	$Mt=\sqrt{(0.07^2+0.07^2)}=0.10$

2. Сведения о характеристиках объекта недвижимости с кадастровым номером 29:16:210501:67

№ п/п	Наименование характеристики	Значение характеристики
1	2	3
1.	Вид объекта недвижимости	Здание
2.	Ранее присвоенный государственный учетный номер (инвентарный) здания, сооружения, объекта незавершенного строительства	–
3.	Кадастровый номер земельного участка (земельных участков), в границах которого (которых) расположены здание, сооружение, объект незавершенного строительства	29:16:210501:405
4.	Уникальный учетный номер кадастрового квартала, в границах которого расположены здание, сооружение, объект незавершенного строительства	29:16:210501
5.	Адрес здания, сооружения, объекта незавершенного строительства	Российская Федерация, Архангельская область, Приморский р-н, Часовенское д, 5 д
5.1	Сведения о местоположении здания, сооружения, объекта незавершенного строительства (при отсутствии адреса) в структурированном в соответствии с федеральной информационной адресной системой виде	–
5.2	Дополнительные сведения о местоположении	–

6.	Иные сведения	–
3. Пояснения к сведениям об объекте недвижимости с кадастровым номером <u>29:16:210501:67</u>		
1.	–	

Описание местоположения зданий, сооружений, объектов незавершенного строительства на земельном участке

1. Сведения о характерных точках контура объекта недвижимости с кадастровым номером 29:16:210501:68

Система координат МСК-29, зона 2, 6 градусная

Зона № 2

Обозначение характерных точек контура	Содержатся в Едином государственном реестре недвижимости		Определены в ходе выполнения комплексных кадастровых работ			Метод определения координат	Формулы, примененные для расчета средней квадратической погрешности определения координат характерных точек (M_t), м, с подставленными в такие формулы значениями и итоговые (вычисленные) значения M_t , м	
	Координаты, м		Координаты, м					
	X	Y	R	X	Y			R
1	2	3	4	5	6	7	8	9
н2480	–	–	–	64330 0.92	25257 23.91	–	Метод спутниковых геодезических измерений (определений)	$M_t = \sqrt{(0.07^2 + 0.07^2)} = 0.10$
н2490	–	–	–	64328 1.89	25256 94.76	–	Метод спутниковых геодезических измерений (определений)	$M_t = \sqrt{(0.07^2 + 0.07^2)} = 0.10$
н2500	–	–	–	64327 3.25	25256 99.98	–	Метод спутниковых геодезических измерений (определений)	$M_t = \sqrt{(0.07^2 + 0.07^2)} = 0.10$

н2510	–	–	–	64329 2.53	25257 29.43	–	Метод спутниковых геодезических измерений (определений)	$Mt=\sqrt{(0.07^2+0.07^2)}=0.10$
н2480	–	–	–	64330 0.92	25257 23.91	–	Метод спутниковых геодезических измерений (определений)	$Mt=\sqrt{(0.07^2+0.07^2)}=0.10$

2. Сведения о характеристиках объекта недвижимости с кадастровым номером 29:16:210501:68

№ п/п	Наименование характеристики	Значение характеристики
1	2	3
1.	Вид объекта недвижимости	Здание
2.	Ранее присвоенный государственный учетный номер (инвентарный) здания, сооружения, объекта незавершенного строительства	–
3.	Кадастровый номер земельного участка (земельных участков), в границах которого (которых) расположены здание, сооружение, объект незавершенного строительства	29:16:210501:55
4.	Уникальный учетный номер кадастрового квартала, в границах которого расположены здание, сооружение, объект незавершенного строительства	29:16:210501
5.	Адрес здания, сооружения, объекта незавершенного строительства	Российская Федерация, Архангельская область, Приморский р-н, Часовенское д, 45 д
5.1	Сведения о местоположении здания, сооружения, объекта незавершенного строительства (при отсутствии адреса) в структурированном в соответствии с федеральной информационной адресной системой виде	–
5.2	Дополнительные сведения о местоположении	–

6.	Иные сведения	–
3. Пояснения к сведениям об объекте недвижимости с кадастровым номером <u>29:16:210501:68</u>		
1.	–	

Описание местоположения зданий, сооружений, объектов незавершенного строительства на земельном участке

1. Сведения о характерных точках контура объекта недвижимости с кадастровым номером 29:16:210501:70

Система координат МСК-29, зона 2, 6 градусная

Зона № 2

Обозначение характерных точек контура	Содержатся в Едином государственном реестре недвижимости			Определены в ходе выполнения комплексных кадастровых работ			Метод определения координат	Формулы, примененные для расчета средней квадратической погрешности определения координат характерных точек (M_t), м, с подставленными в такие формулы значениями и итоговые (вычисленные) значения M_t , м
	Координаты, м		Радиус, м	Координаты, м		Радиус, м		
	X	Y	R	X	Y	R		
1	2	3	4	5	6	7	8	9
н2520	–	–	–	64309 5.53	25256 91.89	–	Метод спутниковых геодезических измерений (определений)	$M_t = \sqrt{(0.07^2 + 0.07^2)} = 0.10$
н2530	–	–	–	64309 6.76	25256 93.80	–	Метод спутниковых геодезических измерений (определений)	$M_t = \sqrt{(0.07^2 + 0.07^2)} = 0.10$
н2540	–	–	–	64308 8.50	25256 99.16	–	Метод спутниковых геодезических измерений (определений)	$M_t = \sqrt{(0.07^2 + 0.07^2)} = 0.10$

н2550	–	–	–	64309 3.59	25257 06.53	–	Метод спутниковых геодезических измерений (определений)	$Mt=\sqrt{(0.07^2+0.07^2)}=0.10$
н2560	–	–	–	64310 4.87	25256 99.16	–	Метод спутниковых геодезических измерений (определений)	$Mt=\sqrt{(0.07^2+0.07^2)}=0.10$
н2570	–	–	–	64310 1.47	25256 94.20	–	Метод спутниковых геодезических измерений (определений)	$Mt=\sqrt{(0.07^2+0.07^2)}=0.10$
н2580	–	–	–	64310 3.20	25256 93.16	–	Метод спутниковых геодезических измерений (определений)	$Mt=\sqrt{(0.07^2+0.07^2)}=0.10$
н2590	–	–	–	64310 3.54	25256 91.08	–	Метод спутниковых геодезических измерений (определений)	$Mt=\sqrt{(0.07^2+0.07^2)}=0.10$
н2600	–	–	–	64310 2.38	25256 89.29	–	Метод спутниковых геодезических измерений (определений)	$Mt=\sqrt{(0.07^2+0.07^2)}=0.10$

							ий)	
н2610	–	–	–	64310 0.15	25256 88.91	–	Метод спутниковых геодезических измерений (определений)	$Mt=\sqrt{(0.07^2+0.07^2)}=0.10$
н2520	–	–	–	64309 5.53	25256 91.89	–	Метод спутниковых геодезических измерений (определений)	$Mt=\sqrt{(0.07^2+0.07^2)}=0.10$

2. Сведения о характеристиках объекта недвижимости с кадастровым номером 29:16:210501:70

№ п/п	Наименование характеристики	Значение характеристики
1	2	3
1.	Вид объекта недвижимости	Здание
2.	Ранее присвоенный государственный учетный номер (инвентарный) здания, сооружения, объекта незавершенного строительства	–
3.	Кадастровый номер земельного участка (земельных участков), в границах которого (которых) расположены здание, сооружение, объект незавершенного строительства	29:16:210501:3,29:16:210501:31
4.	Уникальный учетный номер кадастрового квартала, в границах которого расположены здание, сооружение, объект незавершенного строительства	29:16:210501
5.	Адрес здания, сооружения, объекта незавершенного строительства	Российская Федерация, Архангельская область, Приморский р-н, Часовенское д, 13 д
5.1	Сведения о местоположении здания, сооружения, объекта незавершенного строительства (при отсутствии адреса) в структурированном в соответствии с федеральной информационной адресной системой виде	–

5.2	Дополнительные сведения о местоположении	—
6.	Иные сведения	—
3. Пояснения к сведениям об объекте недвижимости с кадастровым номером <u>29:16:210501:70</u>		
1.	—	

Описание местоположения зданий, сооружений, объектов незавершенного строительства на земельном участке

1. Сведения о характерных точках контура объекта недвижимости с кадастровым номером 29:16:210501:71

Система координат МСК-29, зона 2, 6 градусная

Зона № 2

Обозначение характерных точек контура	Содержатся в Едином государственном реестре недвижимости			Определены в ходе выполнения комплексных кадастровых работ			Метод определения координат	Формулы, примененные для расчета средней квадратической погрешности определения координат характерных точек (M_t), м, с подставленными в такие формулы значениями и итоговые (вычисленные) значения M_t , м
	Координаты, м		Радиус, м	Координаты, м		Радиус, м		
	X	Y	R	X	Y	R		
1	2	3	4	5	6	7	8	9
н2620	–	–	–	64335 0.63	25256 11.26	–	Метод спутниковых геодезических измерений (определений)	$M_t = \sqrt{(0.07^2 + 0.07^2)} = 0.10$
н2630	–	–	–	64333 8.64	25256 15.97	–	Метод спутниковых геодезических измерений (определений)	$M_t = \sqrt{(0.07^2 + 0.07^2)} = 0.10$
н2640	–	–	–	64335 1.63	25256 51.09	–	Метод спутниковых геодезических измерений (определений)	$M_t = \sqrt{(0.07^2 + 0.07^2)} = 0.10$

н2650	–	–	–	64336 3.62	25256 46.81	–	Метод спутниковых геодезических измерений (определений)	$Mt=\sqrt{(0.07^2+0.07^2)}=0.10$
н2620	–	–	–	64335 0.63	25256 11.26	–	Метод спутниковых геодезических измерений (определений)	$Mt=\sqrt{(0.07^2+0.07^2)}=0.10$

2. Сведения о характеристиках объекта недвижимости с кадастровым номером 29:16:210501:71

№ п/п	Наименование характеристики	Значение характеристики
1	2	3
1.	Вид объекта недвижимости	Здание
2.	Ранее присвоенный государственный учетный номер (инвентарный) здания, сооружения, объекта незавершенного строительства	–
3.	Кадастровый номер земельного участка (земельных участков), в границах которого (которых) расположены здание, сооружение, объект незавершенного строительства	29:16:210501:38
4.	Уникальный учетный номер кадастрового квартала, в границах которого расположены здание, сооружение, объект незавершенного строительства	29:16:210501
5.	Адрес здания, сооружения, объекта незавершенного строительства	Российская Федерация, Архангельская область, Приморский р-н, Часовенское д, 19 д, 2 строение
5.1	Сведения о местоположении здания, сооружения, объекта незавершенного строительства (при отсутствии адреса) в структурированном в соответствии с федеральной информационной адресной системой виде	–
5.2	Дополнительные сведения о местоположении	–

6.	Иные сведения	–
3. Пояснения к сведениям об объекте недвижимости с кадастровым номером <u>29:16:210501:71</u>		
1.	–	

Описание местоположения зданий, сооружений, объектов незавершенного строительства на земельном участке

1. Сведения о характерных точках контура объекта недвижимости с кадастровым номером 29:16:210501:77

Система координат МСК-29, зона 2, 6 градусная

Зона № 2

Обозначение характерных точек контура	Содержатся в Едином государственном реестре недвижимости			Определены в ходе выполнения комплексных кадастровых работ			Метод определения координат	Формулы, примененные для расчета средней квадратической погрешности определения координат характерных точек (M_t), м, с подставленными в такие формулы значениями и итоговые (вычисленные) значения M_t , м
	Координаты, м		Радиус, м	Координаты, м		Радиус, м		
	X	Y	R	X	Y	R		
1	2	3	4	5	6	7	8	9
н2660	–	–	–	64311 4.19	25257 06.13	–	Метод спутниковых геодезических измерений (определений)	$M_t = \sqrt{(0.07^2 + 0.07^2)} = 0.10$
н2670	–	–	–	64310 6.93	25257 10.80	–	Метод спутниковых геодезических измерений (определений)	$M_t = \sqrt{(0.07^2 + 0.07^2)} = 0.10$
н2680	–	–	–	64310 7.98	25257 12.47	–	Метод спутниковых геодезических измерений (определений)	$M_t = \sqrt{(0.07^2 + 0.07^2)} = 0.10$

н2690	–	–	–	64310 1.62	25257 16.84	–	Метод спутниковых геодезических измерений (определений)	$Mt=\sqrt{(0.07^2+0.07^2)}=0.10$
н2700	–	–	–	64310 7.32	25257 25.40	–	Метод спутниковых геодезических измерений (определений)	$Mt=\sqrt{(0.07^2+0.07^2)}=0.10$
н2710	–	–	–	64312 0.97	25257 16.36	–	Метод спутниковых геодезических измерений (определений)	$Mt=\sqrt{(0.07^2+0.07^2)}=0.10$
н2660	–	–	–	64311 4.19	25257 06.13	–	Метод спутниковых геодезических измерений (определений)	$Mt=\sqrt{(0.07^2+0.07^2)}=0.10$

2. Сведения о характеристиках объекта недвижимости с кадастровым номером 29:16:210501:77

№ п/п	Наименование характеристики	Значение характеристики
1	2	3
1.	Вид объекта недвижимости	Здание
2.	Ранее присвоенный государственный учетный номер (инвентарный) здания, сооружения, объекта незавершенного строительства	–
3.	Кадастровый номер земельного участка (земельных участков), в границах которого (которых) расположены здание, сооружение, объект незавершенного	29:16:210501:42

	строительства	
4.	Уникальный учетный номер кадастрового квартала, в границах которого расположены здание, сооружение, объект незавершенного строительства	29:16:210501
5.	Адрес здания, сооружения, объекта незавершенного строительства	Российская Федерация, Архангельская область, Приморский р-н, Часовенское д, 14 д
5.1	Сведения о местоположении здания, сооружения, объекта незавершенного строительства (при отсутствии адреса) в структурированном в соответствии с федеральной информационной адресной системой виде	–
5.2	Дополнительные сведения о местоположении	–
6.	Иные сведения	–
3. Пояснения к сведениям об объекте недвижимости с кадастровым номером <u>29:16:210501:77</u>		
1.	–	

Описание местоположения зданий, сооружений, объектов незавершенного строительства на земельном участке

1. Сведения о характерных точках контура объекта недвижимости с кадастровым номером 29:16:210501:80

Система координат МСК-29, зона 2, 6 градусная

Зона № 2

Обозначение характерных точек контура	Содержатся в Едином государственном реестре недвижимости			Определены в ходе выполнения комплексных кадастровых работ			Метод определения координат	Формулы, примененные для расчета средней квадратической погрешности определения координат характерных точек (M_t), м, с подставленными в такие формулы значениями и итоговые (вычисленные) значения M_t , м
	Координаты, м		Радиус, м	Координаты, м		Радиус, м		
	X	Y	R	X	Y	R		
1	2	3	4	5	6	7	8	9
н2720	–	–	–	64295 1.42	25254 92.97	–	Метод спутниковых геодезических измерений (определений)	$M_t = \sqrt{(0.07^2 + 0.07^2)} = 0.10$
н2730	–	–	–	64294 7.03	25254 86.36	–	Метод спутниковых геодезических измерений (определений)	$M_t = \sqrt{(0.07^2 + 0.07^2)} = 0.10$
н2740	–	–	–	64293 9.04	25254 91.68	–	Метод спутниковых геодезических измерений (определений)	$M_t = \sqrt{(0.07^2 + 0.07^2)} = 0.10$

н2750	–	–	–	64294 3.37	25254 98.19	–	Метод спутниковых геодезических измерений (определений)	$Mt=\sqrt{(0.07^2+0.07^2)}=0.10$
н2720	–	–	–	64295 1.42	25254 92.97	–	Метод спутниковых геодезических измерений (определений)	$Mt=\sqrt{(0.07^2+0.07^2)}=0.10$

2. Сведения о характеристиках объекта недвижимости с кадастровым номером 29:16:210501:80

№ п/п	Наименование характеристики	Значение характеристики
1	2	3
1.	Вид объекта недвижимости	Здание
2.	Ранее присвоенный государственный учетный номер (инвентарный) здания, сооружения, объекта незавершенного строительства	–
3.	Кадастровый номер земельного участка (земельных участков), в границах которого (которых) расположены здание, сооружение, объект незавершенного строительства	29:16:210501:23
4.	Уникальный учетный номер кадастрового квартала, в границах которого расположены здание, сооружение, объект незавершенного строительства	29:16:210501
5.	Адрес здания, сооружения, объекта незавершенного строительства	Российская Федерация, Архангельская область, Приморский р-н, Часовенское д, 3 д
5.1	Сведения о местоположении здания, сооружения, объекта незавершенного строительства (при отсутствии адреса) в структурированном в соответствии с федеральной информационной адресной системой виде	–
5.2	Дополнительные сведения о местоположении	–

6.	Иные сведения	–
3. Пояснения к сведениям об объекте недвижимости с кадастровым номером <u>29:16:210501:80</u>		
1.	–	

Описание местоположения зданий, сооружений, объектов незавершенного строительства на земельном участке

1. Сведения о характерных точках контура объекта недвижимости с кадастровым номером 29:16:210501:82

Система координат МСК-29, зона 2, 6 градусная

Зона № 2

Обозначение характерных точек контура	Содержатся в Едином государственном реестре недвижимости			Определены в ходе выполнения комплексных кадастровых работ			Метод определения координат	Формулы, примененные для расчета средней квадратической погрешности определения координат характерных точек (M_t), м, с подставленными в такие формулы значениями и итоговые (вычисленные) значения M_t , м
	Координаты, м		Радиус, м	Координаты, м		Радиус, м		
	X	Y	R	X	Y	R		
1	2	3	4	5	6	7	8	9
н2760	–	–	–	64307 8.04	25256 47.32	–	Метод спутниковых геодезических измерений (определений)	$M_t = \sqrt{(0.07^2 + 0.07^2)} = 0.10$
н2770	–	–	–	64305 9.73	25256 61.72	–	Метод спутниковых геодезических измерений (определений)	$M_t = \sqrt{(0.07^2 + 0.07^2)} = 0.10$
н2780	–	–	–	64306 5.77	25256 70.15	–	Метод спутниковых геодезических измерений (определений)	$M_t = \sqrt{(0.07^2 + 0.07^2)} = 0.10$

н2790	–	–	–	64308 4.46	25256 55.62	–	Метод спутниковых геодезических измерений (определений)	$Mt=\sqrt{(0.07^2+0.07^2)}=0.10$
н2760	–	–	–	64307 8.04	25256 47.32	–	Метод спутниковых геодезических измерений (определений)	$Mt=\sqrt{(0.07^2+0.07^2)}=0.10$

2. Сведения о характеристиках объекта недвижимости с кадастровым номером 29:16:210501:82

№ п/п	Наименование характеристики	Значение характеристики
1	2	3
1.	Вид объекта недвижимости	Здание
2.	Ранее присвоенный государственный учетный номер (инвентарный) здания, сооружения, объекта незавершенного строительства	–
3.	Кадастровый номер земельного участка (земельных участков), в границах которого (которых) расположены здание, сооружение, объект незавершенного строительства	29:16:210501:49
4.	Уникальный учетный номер кадастрового квартала, в границах которого расположены здание, сооружение, объект незавершенного строительства	29:16:210501
5.	Адрес здания, сооружения, объекта незавершенного строительства	Российская Федерация, Архангельская область, Приморский р-н, Часовенское д, 12 д
5.1	Сведения о местоположении здания, сооружения, объекта незавершенного строительства (при отсутствии адреса) в структурированном в соответствии с федеральной информационной адресной системой виде	–
5.2	Дополнительные сведения о местоположении	–

6.	Иные сведения	–
3. Пояснения к сведениям об объекте недвижимости с кадастровым номером <u>29:16:210501:82</u>		
1.	–	

Описание местоположения зданий, сооружений, объектов незавершенного строительства на земельном участке

1. Сведения о характерных точках контура объекта недвижимости с кадастровым номером 29:16:210501:84

Система координат МСК-29, зона 2, 6 градусная

Зона № 2

Обозначение характерных точек контура	Содержатся в Едином государственном реестре недвижимости			Определены в ходе выполнения комплексных кадастровых работ			Метод определения координат	Формулы, примененные для расчета средней квадратической погрешности определения координат характерных точек (M_t), м, с подставленными в такие формулы значениями и итоговые (вычисленные) значения M_t , м
	Координаты, м		Радиус, м	Координаты, м		Радиус, м		
	X	Y	R	X	Y	R		
1	2	3	4	5	6	7	8	9
н2800	–	–	–	64310 4.08	25256 33.27	–	Метод спутниковых геодезических измерений (определений)	$M_t = \sqrt{(0.07^2 + 0.07^2)} = 0.10$
н2810	–	–	–	64309 3.94	25256 40.94	–	Метод спутниковых геодезических измерений (определений)	$M_t = \sqrt{(0.07^2 + 0.07^2)} = 0.10$
н2820	–	–	–	64309 8.26	25256 46.87	–	Метод спутниковых геодезических измерений (определений)	$M_t = \sqrt{(0.07^2 + 0.07^2)} = 0.10$

н2830	–	–	–	64310 8.49	25256 39.08	–	Метод спутниковых геодезических измерений (определений)	$Mt=\sqrt{(0.07^2+0.07^2)}=0.10$
н2800	–	–	–	64310 4.08	25256 33.27	–	Метод спутниковых геодезических измерений (определений)	$Mt=\sqrt{(0.07^2+0.07^2)}=0.10$

2. Сведения о характеристиках объекта недвижимости с кадастровым номером 29:16:210501:84

№ п/п	Наименование характеристики	Значение характеристики
1	2	3
1.	Вид объекта недвижимости	Здание
2.	Ранее присвоенный государственный учетный номер (инвентарный) здания, сооружения, объекта незавершенного строительства	–
3.	Кадастровый номер земельного участка (земельных участков), в границах которого (которых) расположены здание, сооружение, объект незавершенного строительства	29:16:210501:140
4.	Уникальный учетный номер кадастрового квартала, в границах которого расположены здание, сооружение, объект незавершенного строительства	29:16:210501
5.	Адрес здания, сооружения, объекта незавершенного строительства	Российская Федерация, Архангельская область, Приморский р-н, Часовенское д, 32 д
5.1	Сведения о местоположении здания, сооружения, объекта незавершенного строительства (при отсутствии адреса) в структурированном в соответствии с федеральной информационной адресной системой виде	–
5.2	Дополнительные сведения о местоположении	–

6.	Иные сведения	–
3. Пояснения к сведениям об объекте недвижимости с кадастровым номером <u>29:16:210501:84</u>		
1.	–	

Описание местоположения зданий, сооружений, объектов незавершенного строительства на земельном участке

1. Сведения о характерных точках контура объекта недвижимости с кадастровым номером 29:16:210501:85

Система координат МСК-29, зона 2, 6 градусная

Зона № 2

Обозначение характерных точек контура	Содержатся в Едином государственном реестре недвижимости			Определены в ходе выполнения комплексных кадастровых работ			Метод определения координат	Формулы, примененные для расчета средней квадратической погрешности определения координат характерных точек (M_t), м, с подставленными в такие формулы значениями и итоговые (вычисленные) значения M_t , м
	Координаты, м		Радиус, м	Координаты, м		Радиус, м		
	X	Y	R	X	Y	R		
1	2	3	4	5	6	7	8	9
н2840	–	–	–	64306 0.27	25255 66.02	–	Метод спутниковых геодезических измерений (определений)	$M_t = \sqrt{(0.07^2 + 0.07^2)} = 0.10$
н2850	–	–	–	64304 7.57	25255 74.14	–	Метод спутниковых геодезических измерений (определений)	$M_t = \sqrt{(0.07^2 + 0.07^2)} = 0.10$
н2860	–	–	–	64305 2.55	25255 82.14	–	Метод спутниковых геодезических измерений (определений)	$M_t = \sqrt{(0.07^2 + 0.07^2)} = 0.10$

н2870	–	–	–	64306 5.19	25255 74.18	–	Метод спутниковых геодезических измерений (определений)	$Mt=\sqrt{(0.07^2+0.07^2)}=0.10$
н2840	–	–	–	64306 0.27	25255 66.02	–	Метод спутниковых геодезических измерений (определений)	$Mt=\sqrt{(0.07^2+0.07^2)}=0.10$

2. Сведения о характеристиках объекта недвижимости с кадастровым номером 29:16:210501:85

№ п/п	Наименование характеристики	Значение характеристики
1	2	3
1.	Вид объекта недвижимости	Здание
2.	Ранее присвоенный государственный учетный номер (инвентарный) здания, сооружения, объекта незавершенного строительства	–
3.	Кадастровый номер земельного участка (земельных участков), в границах которого (которых) расположены здание, сооружение, объект незавершенного строительства	–
4.	Уникальный учетный номер кадастрового квартала, в границах которого расположены здание, сооружение, объект незавершенного строительства	29:16:210501
5.	Адрес здания, сооружения, объекта незавершенного строительства	Российская Федерация, Архангельская область, Приморский р-н, Часовенское д, 34 д
5.1	Сведения о местоположении здания, сооружения, объекта незавершенного строительства (при отсутствии адреса) в структурированном в соответствии с федеральной информационной адресной системой виде	–
5.2	Дополнительные сведения о местоположении	–

6.	Иные сведения	–
3. Пояснения к сведениям об объекте недвижимости с кадастровым номером <u>29:16:210501:85</u>		
1.	–	

Описание местоположения зданий, сооружений, объектов незавершенного строительства на земельном участке

1. Сведения о характерных точках контура объекта недвижимости с кадастровым номером 29:16:210501:88

Система координат МСК-29, зона 2, 6 градусная

Зона № 2

Обозначение характерных точек контура	Содержатся в Едином государственном реестре недвижимости			Определены в ходе выполнения комплексных кадастровых работ			Метод определения координат	Формулы, примененные для расчета средней квадратической погрешности определения координат характерных точек (M_t), м, с подставленными в такие формулы значениями и итоговые (вычисленные) значения M_t , м
	Координаты, м		Радиус, м	Координаты, м		Радиус, м		
	X	Y	R	X	Y	R		
1	2	3	4	5	6	7	8	9
н2880	–	–	–	64300 0.69	25255 50.24	–	Метод спутниковых геодезических измерений (определений)	$M_t = \sqrt{(0.07^2 + 0.07^2)} = 0.10$
н2890	–	–	–	64299 5.04	25255 53.65	–	Метод спутниковых геодезических измерений (определений)	$M_t = \sqrt{(0.07^2 + 0.07^2)} = 0.10$
н2900	–	–	–	64299 6.29	25255 55.37	–	Метод спутниковых геодезических измерений (определений)	$M_t = \sqrt{(0.07^2 + 0.07^2)} = 0.10$

н2910	–	–	–	64298 6.36	25255 62.17	–	Метод спутниковых геодезических измерений (определений)	$Mt=\sqrt{(0.07^2+0.07^2)}=0.10$
н2920	–	–	–	64299 1.21	25255 68.99	–	Метод спутниковых геодезических измерений (определений)	$Mt=\sqrt{(0.07^2+0.07^2)}=0.10$
н2930	–	–	–	64300 6.64	25255 58.48	–	Метод спутниковых геодезических измерений (определений)	$Mt=\sqrt{(0.07^2+0.07^2)}=0.10$
н2880	–	–	–	64300 0.69	25255 50.24	–	Метод спутниковых геодезических измерений (определений)	$Mt=\sqrt{(0.07^2+0.07^2)}=0.10$

2. Сведения о характеристиках объекта недвижимости с кадастровым номером 29:16:210501:88

№ п/п	Наименование характеристики	Значение характеристики
1	2	3
1.	Вид объекта недвижимости	Здание
2.	Ранее присвоенный государственный учетный номер (инвентарный) здания, сооружения, объекта незавершенного строительства	–
3.	Кадастровый номер земельного участка (земельных участков), в границах которого (которых) расположены здание, сооружение, объект незавершенного	29:16:210501:9

	строительства	
4.	Уникальный учетный номер кадастрового квартала, в границах которого расположены здание, сооружение, объект незавершенного строительства	29:16:210501
5.	Адрес здания, сооружения, объекта незавершенного строительства	Российская Федерация, Архангельская область, Приморский р-н, Часовенское д, 7 д
5.1	Сведения о местоположении здания, сооружения, объекта незавершенного строительства (при отсутствии адреса) в структурированном в соответствии с федеральной информационной адресной системой виде	–
5.2	Дополнительные сведения о местоположении	–
6.	Иные сведения	–
3. Пояснения к сведениям об объекте недвижимости с кадастровым номером <u>29:16:210501:88</u>		
1.	–	

Описание местоположения зданий, сооружений, объектов незавершенного строительства на земельном участке

1. Сведения о характерных точках контура объекта недвижимости с кадастровым номером 29:16:210501:89

Система координат МСК-29, зона 2, 6 градусная

Зона № 2

Обозначение характерных точек контура	Содержатся в Едином государственном реестре недвижимости			Определены в ходе выполнения комплексных кадастровых работ			Метод определения координат	Формулы, примененные для расчета средней квадратической погрешности определения координат характерных точек (M_t), м, с подставленными в такие формулы значениями и итоговые (вычисленные) значения M_t , м
	Координаты, м		Радиус, м	Координаты, м		Радиус, м		
	X	Y	R	X	Y	R		
1	2	3	4	5	6	7	8	9
н2940	–	–	–	64302 3.31	25255 91.13	–	Метод спутниковых геодезических измерений (определений)	$M_t = \sqrt{(0.07^2 + 0.07^2)} = 0.10$
н2950	–	–	–	64301 2.31	25255 99.63	–	Метод спутниковых геодезических измерений (определений)	$M_t = \sqrt{(0.07^2 + 0.07^2)} = 0.10$
н2960	–	–	–	64301 7.66	25256 06.89	–	Метод спутниковых геодезических измерений (определений)	$M_t = \sqrt{(0.07^2 + 0.07^2)} = 0.10$

н2970	–	–	–	64302 8.73	25255 98.97	–	Метод спутниковых геодезических измерений (определений)	$Mt=\sqrt{(0.07^2+0.07^2)}=0.10$
н2940	–	–	–	64302 3.31	25255 91.13	–	Метод спутниковых геодезических измерений (определений)	$Mt=\sqrt{(0.07^2+0.07^2)}=0.10$

2. Сведения о характеристиках объекта недвижимости с кадастровым номером 29:16:210501:89

№ п/п	Наименование характеристики	Значение характеристики
1	2	3
1.	Вид объекта недвижимости	Здание
2.	Ранее присвоенный государственный учетный номер (инвентарный) здания, сооружения, объекта незавершенного строительства	–
3.	Кадастровый номер земельного участка (земельных участков), в границах которого (которых) расположены здание, сооружение, объект незавершенного строительства	29:16:210501:60
4.	Уникальный учетный номер кадастрового квартала, в границах которого расположены здание, сооружение, объект незавершенного строительства	29:16:210501
5.	Адрес здания, сооружения, объекта незавершенного строительства	Российская Федерация, Архангельская область, Приморский р-н, Часовенское д, 9 д
5.1	Сведения о местоположении здания, сооружения, объекта незавершенного строительства (при отсутствии адреса) в структурированном в соответствии с федеральной информационной адресной системой виде	–
5.2	Дополнительные сведения о местоположении	–

6.	Иные сведения	–
3. Пояснения к сведениям об объекте недвижимости с кадастровым номером <u>29:16:210501:89</u>		
1.	–	

Описание местоположения зданий, сооружений, объектов незавершенного строительства на земельном участке

1. Сведения о характерных точках контура объекта недвижимости с кадастровым номером 29:16:210501:91

Система координат МСК-29, зона 2, 6 градусная

Зона № 2

Обозначение характерных точек контура	Содержатся в Едином государственном реестре недвижимости			Определены в ходе выполнения комплексных кадастровых работ			Метод определения координат	Формулы, примененные для расчета средней квадратической погрешности определения координат характерных точек (M_t), м, с подставленными в такие формулы значениями и итоговые (вычисленные) значения M_t , м
	Координаты, м		Радиус, м	Координаты, м		Радиус, м		
	X	Y	R	X	Y	R		
1	2	3	4	5	6	7	8	9
н2980	–	–	–	64331 4.40	25258 06.79	–	Метод спутниковых геодезических измерений (определений)	$M_t = \sqrt{(0.07^2 + 0.07^2)} = 0.10$
н2990	–	–	–	64329 9.22	25257 94.24	–	Метод спутниковых геодезических измерений (определений)	$M_t = \sqrt{(0.07^2 + 0.07^2)} = 0.10$
н3000	–	–	–	64329 3.12	25258 01.32	–	Метод спутниковых геодезических измерений (определений)	$M_t = \sqrt{(0.07^2 + 0.07^2)} = 0.10$

н3010	–	–	–	64330 9.02	25258 13.68	–	Метод спутниковых геодезических измерений (определений)	$Mt=\sqrt{(0.07^2+0.07^2)}=0.10$
н2980	–	–	–	64331 4.40	25258 06.79	–	Метод спутниковых геодезических измерений (определений)	$Mt=\sqrt{(0.07^2+0.07^2)}=0.10$

2. Сведения о характеристиках объекта недвижимости с кадастровым номером 29:16:210501:91

№ п/п	Наименование характеристики	Значение характеристики
1	2	3
1.	Вид объекта недвижимости	Здание
2.	Ранее присвоенный государственный учетный номер (инвентарный) здания, сооружения, объекта незавершенного строительства	–
3.	Кадастровый номер земельного участка (земельных участков), в границах которого (которых) расположены здание, сооружение, объект незавершенного строительства	29:16:210501:6
4.	Уникальный учетный номер кадастрового квартала, в границах которого расположены здание, сооружение, объект незавершенного строительства	29:16:210501
5.	Адрес здания, сооружения, объекта незавершенного строительства	Российская Федерация, Архангельская область, Приморский р-н, Часовенское д, 23 д
5.1	Сведения о местоположении здания, сооружения, объекта незавершенного строительства (при отсутствии адреса) в структурированном в соответствии с федеральной информационной адресной системой виде	–
5.2	Дополнительные сведения о местоположении	–

6.	Иные сведения	–
3. Пояснения к сведениям об объекте недвижимости с кадастровым номером <u>29:16:210501:91</u>		
1.	–	

Описание местоположения зданий, сооружений, объектов незавершенного строительства на земельном участке

1. Сведения о характерных точках контура объекта недвижимости с кадастровым номером 29:16:210501:93

Система координат МСК-29, зона 2, 6 градусная

Зона № 2

Обозначение характерных точек контура	Содержатся в Едином государственном реестре недвижимости			Определены в ходе выполнения комплексных кадастровых работ			Метод определения координат	Формулы, примененные для расчета средней квадратической погрешности определения координат характерных точек (M_t), м, с подставленными в такие формулы значениями и итоговые (вычисленные) значения M_t , м
	Координаты, м		Радиус, м	Координаты, м		Радиус, м		
	X	Y	R	X	Y	R		
1	2	3	4	5	6	7	8	9
н3020	–	–	–	64323 4.34	25257 65.66	–	Метод спутниковых геодезических измерений (определений)	$M_t = \sqrt{(0.07^2 + 0.07^2)} = 0.10$
н3030	–	–	–	64321 4.30	25257 40.76	–	Метод спутниковых геодезических измерений (определений)	$M_t = \sqrt{(0.07^2 + 0.07^2)} = 0.10$
н3040	–	–	–	64320 4.77	25257 48.23	–	Метод спутниковых геодезических измерений (определений)	$M_t = \sqrt{(0.07^2 + 0.07^2)} = 0.10$

н3050	–	–	–	64322 4.93	25257 73.18	–	Метод спутниковых геодезических измерений (определений)	$Mt=\sqrt{(0.07^2+0.07^2)}=0.10$
н3020	–	–	–	64323 4.34	25257 65.66	–	Метод спутниковых геодезических измерений (определений)	$Mt=\sqrt{(0.07^2+0.07^2)}=0.10$

2. Сведения о характеристиках объекта недвижимости с кадастровым номером 29:16:210501:93

№ п/п	Наименование характеристики	Значение характеристики
1	2	3
1.	Вид объекта недвижимости	Здание
2.	Ранее присвоенный государственный учетный номер (инвентарный) здания, сооружения, объекта незавершенного строительства	–
3.	Кадастровый номер земельного участка (земельных участков), в границах которого (которых) расположены здание, сооружение, объект незавершенного строительства	29:16:210501:56
4.	Уникальный учетный номер кадастрового квартала, в границах которого расположены здание, сооружение, объект незавершенного строительства	29:16:210501
5.	Адрес здания, сооружения, объекта незавершенного строительства	Российская Федерация, Архангельская область, Приморский р-н, Часовенское д, 43 д
5.1	Сведения о местоположении здания, сооружения, объекта незавершенного строительства (при отсутствии адреса) в структурированном в соответствии с федеральной информационной адресной системой виде	–
5.2	Дополнительные сведения о местоположении	–

6.	Иные сведения	–
3. Пояснения к сведениям об объекте недвижимости с кадастровым номером <u>29:16:210501:93</u>		
1.	–	

Описание местоположения зданий, сооружений, объектов незавершенного строительства на земельном участке

1. Сведения о характерных точках контура объекта недвижимости с кадастровым номером 29:16:210501:97

Система координат МСК-29, зона 2, 6 градусная

Зона № 2

Обозначение характерных точек контура	Содержатся в Едином государственном реестре недвижимости			Определены в ходе выполнения комплексных кадастровых работ			Метод определения координат	Формулы, примененные для расчета средней квадратической погрешности определения координат характерных точек (M_t), м, с подставленными в такие формулы значениями и итоговые (вычисленные) значения M_t , м
	Координаты, м		Радиус, м	Координаты, м		Радиус, м		
	X	Y	R	X	Y	R		
1	2	3	4	5	6	7	8	9
н3060	–	–	–	64322 5.83	25256 52.66	–	Метод спутниковых геодезических измерений (определений)	$M_t = \sqrt{(0.07^2 + 0.07^2)} = 0.10$
н3070	–	–	–	64316 2.37	25256 88.38	–	Метод спутниковых геодезических измерений (определений)	$M_t = \sqrt{(0.07^2 + 0.07^2)} = 0.10$
н3080	–	–	–	64316 9.94	25257 02.41	–	Метод спутниковых геодезических измерений (определений)	$M_t = \sqrt{(0.07^2 + 0.07^2)} = 0.10$

н3090	–	–	–	64318 2.53	25256 95.37	–	Метод спутниковых геодезических измерений (определений)	$Mt=\sqrt{(0.07^2+0.07^2)}=0.10$
н3100	–	–	–	64318 4.27	25256 97.90	–	Метод спутниковых геодезических измерений (определений)	$Mt=\sqrt{(0.07^2+0.07^2)}=0.10$
н3110	–	–	–	64320 1.47	25256 88.18	–	Метод спутниковых геодезических измерений (определений)	$Mt=\sqrt{(0.07^2+0.07^2)}=0.10$
н3120	–	–	–	64320 0.25	25256 85.46	–	Метод спутниковых геодезических измерений (определений)	$Mt=\sqrt{(0.07^2+0.07^2)}=0.10$
н3130	–	–	–	64323 4.02	25256 66.58	–	Метод спутниковых геодезических измерений (определений)	$Mt=\sqrt{(0.07^2+0.07^2)}=0.10$
н3060	–	–	–	64322 5.83	25256 52.66	–	Метод спутниковых геодезических измерений (определений)	$Mt=\sqrt{(0.07^2+0.07^2)}=0.10$

ий)

2. Сведения о характеристиках объекта недвижимости с кадастровым номером 29:16:210501:97

№ п/п	Наименование характеристики	Значение характеристики
1	2	3
1.	Вид объекта недвижимости	Здание
2.	Ранее присвоенный государственный учетный номер (инвентарный) здания, сооружения, объекта незавершенного строительства	–
3.	Кадастровый номер земельного участка (земельных участков), в границах которого (которых) расположены здание, сооружение, объект незавершенного строительства	29:16:210501:45
4.	Уникальный учетный номер кадастрового квартала, в границах которого расположены здание, сооружение, объект незавершенного строительства	29:16:210501
5.	Адрес здания, сооружения, объекта незавершенного строительства	Российская Федерация, Архангельская область, Приморский р-н, Часовенское д, 4 строение
5.1	Сведения о местоположении здания, сооружения, объекта незавершенного строительства (при отсутствии адреса) в структурированном в соответствии с федеральной информационной адресной системой виде	–
5.2	Дополнительные сведения о местоположении	здание 19
6.	Иные сведения	–

3. Пояснения к сведениям об объекте недвижимости с кадастровым номером 29:16:210501:97

1.	–
----	---

Описание местоположения зданий, сооружений, объектов незавершенного строительства на земельном участке

1. Сведения о характерных точках контура объекта недвижимости с кадастровым номером 29:16:210501:98

Система координат МСК-29, зона 2, 6 градусная

Зона № 2

Обозначение характерных точек контура	Содержатся в Едином государственном реестре недвижимости			Определены в ходе выполнения комплексных кадастровых работ			Метод определения координат	Формулы, примененные для расчета средней квадратической погрешности определения координат характерных точек (M_t), м, с подставленными в такие формулы значениями и итоговые (вычисленные) значения M_t , м
	Координаты, м		Радиус, м	Координаты, м		Радиус, м		
	X	Y	R	X	Y	R		
1	2	3	4	5	6	7	8	9
н3140	–	–	–	64325 4.60	25257 86.44	–	Метод спутниковых геодезических измерений (определений)	$M_t = \sqrt{(0.07^2 + 0.07^2)} = 0.10$
н3150	–	–	–	64324 6.29	25257 79.55	–	Метод спутниковых геодезических измерений (определений)	$M_t = \sqrt{(0.07^2 + 0.07^2)} = 0.10$
н3160	–	–	–	64324 1.02	25257 86.03	–	Метод спутниковых геодезических измерений (определений)	$M_t = \sqrt{(0.07^2 + 0.07^2)} = 0.10$

н3170	–	–	–	64324 9.38	25257 92.77	–	Метод спутниковых геодезических измерений (определений)	$Mt=\sqrt{(0.07^2+0.07^2)}=0.10$
н3140	–	–	–	64325 4.60	25257 86.44	–	Метод спутниковых геодезических измерений (определений)	$Mt=\sqrt{(0.07^2+0.07^2)}=0.10$

2. Сведения о характеристиках объекта недвижимости с кадастровым номером 29:16:210501:98

№ п/п	Наименование характеристики	Значение характеристики
1	2	3
1.	Вид объекта недвижимости	Здание
2.	Ранее присвоенный государственный учетный номер (инвентарный) здания, сооружения, объекта незавершенного строительства	–
3.	Кадастровый номер земельного участка (земельных участков), в границах которого (которых) расположены здание, сооружение, объект незавершенного строительства	29:16:210501:46
4.	Уникальный учетный номер кадастрового квартала, в границах которого расположены здание, сооружение, объект незавершенного строительства	29:16:210501
5.	Адрес здания, сооружения, объекта незавершенного строительства	Российская Федерация, Архангельская область, Приморский р-н, Часовенское д, 20 д
5.1	Сведения о местоположении здания, сооружения, объекта незавершенного строительства (при отсутствии адреса) в структурированном в соответствии с федеральной информационной адресной системой виде	–
5.2	Дополнительные сведения о местоположении	–

6.	Иные сведения	–
3. Пояснения к сведениям об объекте недвижимости с кадастровым номером <u>29:16:210501:98</u>		
1.	–	

Описание местоположения зданий, сооружений, объектов незавершенного строительства на земельном участке

1. Сведения о характерных точках контура объекта недвижимости с кадастровым номером 29:16:210501:100

Система координат МСК-29, зона 2, 6 градусная

Зона № 2

Обозначение характерных точек контура	Содержатся в Едином государственном реестре недвижимости			Определены в ходе выполнения комплексных кадастровых работ			Метод определения координат	Формулы, примененные для расчета средней квадратической погрешности определения координат характерных точек (M_t), м, с подставленными в такие формулы значениями и итоговые (вычисленные) значения M_t , м
	Координаты, м		Радиус, м	Координаты, м		Радиус, м		
	X	Y	R	X	Y	R		
1	2	3	4	5	6	7	8	9
н3180	–	–	–	64305 1.11	25256 21.68	–	Метод спутниковых геодезических измерений (определений)	$M_t = \sqrt{(0.07^2 + 0.07^2)} = 0.10$
н3190	–	–	–	64303 6.57	25256 31.69	–	Метод спутниковых геодезических измерений (определений)	$M_t = \sqrt{(0.07^2 + 0.07^2)} = 0.10$
н3200	–	–	–	64304 1.88	25256 38.94	–	Метод спутниковых геодезических измерений (определений)	$M_t = \sqrt{(0.07^2 + 0.07^2)} = 0.10$

н3210	–	–	–	64305 6.21	25256 28.68	–	Метод спутниковых геодезических измерений (определений)	$Mt=\sqrt{(0.07^2+0.07^2)}=0.10$
н3180	–	–	–	64305 1.11	25256 21.68	–	Метод спутниковых геодезических измерений (определений)	$Mt=\sqrt{(0.07^2+0.07^2)}=0.10$

2. Сведения о характеристиках объекта недвижимости с кадастровым номером 29:16:210501:100

№ п/п	Наименование характеристики	Значение характеристики
1	2	3
1.	Вид объекта недвижимости	Здание
2.	Ранее присвоенный государственный учетный номер (инвентарный) здания, сооружения, объекта незавершенного строительства	–
3.	Кадастровый номер земельного участка (земельных участков), в границах которого (которых) расположены здание, сооружение, объект незавершенного строительства	29:16:210501:7
4.	Уникальный учетный номер кадастрового квартала, в границах которого расположены здание, сооружение, объект незавершенного строительства	29:16:210501
5.	Адрес здания, сооружения, объекта незавершенного строительства	Российская Федерация, Архангельская область, Приморский р-н, Часовенское д, 11 д
5.1	Сведения о местоположении здания, сооружения, объекта незавершенного строительства (при отсутствии адреса) в структурированном в соответствии с федеральной информационной адресной системой виде	–
5.2	Дополнительные сведения о местоположении	–

6.	Иные сведения	–
3. Пояснения к сведениям об объекте недвижимости с кадастровым номером <u>29:16:210501:100</u>		
1.	–	

Описание местоположения зданий, сооружений, объектов незавершенного строительства на земельном участке

1. Сведения о характерных точках контура объекта недвижимости с кадастровым номером 29:16:210501:101

Система координат МСК-29, зона 2, 6 градусная

Зона № 2

Обозначение характерных точек контура	Содержатся в Едином государственном реестре недвижимости			Определены в ходе выполнения комплексных кадастровых работ			Метод определения координат	Формулы, примененные для расчета средней квадратической погрешности определения координат характерных точек (M_t), м, с подставленными в такие формулы значениями и итоговые (вычисленные) значения M_t , м
	Координаты, м		Радиус, м	Координаты, м		Радиус, м		
	X	Y	R	X	Y	R		
1	2	3	4	5	6	7	8	9
н3220	–	–	–	64328 5.29	25258 45.74	–	Метод спутниковых геодезических измерений (определений)	$M_t = \sqrt{(0.07^2 + 0.07^2)} = 0.10$
н3230	–	–	–	64327 8.22	25258 39.41	–	Метод спутниковых геодезических измерений (определений)	$M_t = \sqrt{(0.07^2 + 0.07^2)} = 0.10$
н3240	–	–	–	64327 2.54	25258 45.50	–	Метод спутниковых геодезических измерений (определений)	$M_t = \sqrt{(0.07^2 + 0.07^2)} = 0.10$

н3250	–	–	–	64327 9.56	25258 51.83	–	Метод спутниковых геодезических измерений (определений)	$Mt=\sqrt{(0.07^2+0.07^2)}=0.10$
н3220	–	–	–	64328 5.29	25258 45.74	–	Метод спутниковых геодезических измерений (определений)	$Mt=\sqrt{(0.07^2+0.07^2)}=0.10$

2. Сведения о характеристиках объекта недвижимости с кадастровым номером 29:16:210501:101

№ п/п	Наименование характеристики	Значение характеристики
1	2	3
1.	Вид объекта недвижимости	Здание
2.	Ранее присвоенный государственный учетный номер (инвентарный) здания, сооружения, объекта незавершенного строительства	–
3.	Кадастровый номер земельного участка (земельных участков), в границах которого (которых) расположены здание, сооружение, объект незавершенного строительства	29:16:210501:13
4.	Уникальный учетный номер кадастрового квартала, в границах которого расположены здание, сооружение, объект незавершенного строительства	29:16:210501
5.	Адрес здания, сооружения, объекта незавершенного строительства	Российская Федерация, Архангельская область, Приморский р-н, Часовенское д, 21 д
5.1	Сведения о местоположении здания, сооружения, объекта незавершенного строительства (при отсутствии адреса) в структурированном в соответствии с федеральной информационной адресной системой виде	–
5.2	Дополнительные сведения о местоположении	–

6.	Иные сведения	–
3. Пояснения к сведениям об объекте недвижимости с кадастровым номером <u>29:16:210501:101</u>		
1.	–	

Описание местоположения зданий, сооружений, объектов незавершенного строительства на земельном участке

1. Сведения о характерных точках контура объекта недвижимости с кадастровым номером 29:16:210501:102

Система координат МСК-29, зона 2, 6 градусная

Зона № 2

Обозначение характерных точек контура	Содержатся в Едином государственном реестре недвижимости			Определены в ходе выполнения комплексных кадастровых работ			Метод определения координат	Формулы, примененные для расчета средней квадратической погрешности определения координат характерных точек (M_t), м, с подставленными в такие формулы значениями и итоговые (вычисленные) значения M_t , м
	Координаты, м		Радиус, м	Координаты, м		Радиус, м		
	X	Y	R	X	Y	R		
1	2	3	4	5	6	7	8	9
н3260	–	–	–	64329 9.71	25258 24.22	–	Метод спутниковых геодезических измерений (определений)	$M_t = \sqrt{(0.07^2 + 0.07^2)} = 0.10$
н3270	–	–	–	64329 0.56	25258 17.48	–	Метод спутниковых геодезических измерений (определений)	$M_t = \sqrt{(0.07^2 + 0.07^2)} = 0.10$
н3280	–	–	–	64328 9.40	25258 19.07	–	Метод спутниковых геодезических измерений (определений)	$M_t = \sqrt{(0.07^2 + 0.07^2)} = 0.10$

н3290	–	–	–	64328 6.49	25258 16.73	–	Метод спутниковых геодезических измерений (определений)	$Mt=\sqrt{(0.07^2+0.07^2)}=0.10$
н3300	–	–	–	64328 2.65	25258 21.62	–	Метод спутниковых геодезических измерений (определений)	$Mt=\sqrt{(0.07^2+0.07^2)}=0.10$
н3310	–	–	–	64329 4.86	25258 30.63	–	Метод спутниковых геодезических измерений (определений)	$Mt=\sqrt{(0.07^2+0.07^2)}=0.10$
н3260	–	–	–	64329 9.71	25258 24.22	–	Метод спутниковых геодезических измерений (определений)	$Mt=\sqrt{(0.07^2+0.07^2)}=0.10$

2. Сведения о характеристиках объекта недвижимости с кадастровым номером 29:16:210501:102

№ п/п	Наименование характеристики	Значение характеристики
1	2	3
1.	Вид объекта недвижимости	Здание
2.	Ранее присвоенный государственный учетный номер (инвентарный) здания, сооружения, объекта незавершенного строительства	–
3.	Кадастровый номер земельного участка (земельных участков), в границах которого (которых) расположены здание, сооружение, объект незавершенного	29:16:210501:33

	строительства	
4.	Уникальный учетный номер кадастрового квартала, в границах которого расположены здание, сооружение, объект незавершенного строительства	29:16:210501
5.	Адрес здания, сооружения, объекта незавершенного строительства	Российская Федерация, Архангельская область, Приморский р-н, Часовенское д, 22 д
5.1	Сведения о местоположении здания, сооружения, объекта незавершенного строительства (при отсутствии адреса) в структурированном в соответствии с федеральной информационной адресной системой виде	–
5.2	Дополнительные сведения о местоположении	–
6.	Иные сведения	–
3. Пояснения к сведениям об объекте недвижимости с кадастровым номером <u>29:16:210501:102</u>		
1.	–	

Описание местоположения зданий, сооружений, объектов незавершенного строительства на земельном участке

1. Сведения о характерных точках контура объекта недвижимости с кадастровым номером 29:16:210501:104

Система координат МСК-29, зона 2, 6 градусная

Зона № 2

Обозначение характерных точек контура	Содержатся в Едином государственном реестре недвижимости			Определены в ходе выполнения комплексных кадастровых работ			Метод определения координат	Формулы, примененные для расчета средней квадратической погрешности определения координат характерных точек (M_t), м, с подставленными в такие формулы значениями и итоговые (вычисленные) значения M_t , м
	Координаты, м		Радиус, м	Координаты, м		Радиус, м		
	X	Y	R	X	Y	R		
1	2	3	4	5	6	7	8	9
н3320	–	–	–	64301 4.70	25255 70.22	–	Метод спутниковых геодезических измерений (определений)	$M_t = \sqrt{(0.07^2 + 0.07^2)} = 0.10$
н3330	–	–	–	64299 9.20	25255 81.80	–	Метод спутниковых геодезических измерений (определений)	$M_t = \sqrt{(0.07^2 + 0.07^2)} = 0.10$
н3340	–	–	–	64300 4.78	25255 89.40	–	Метод спутниковых геодезических измерений (определений)	$M_t = \sqrt{(0.07^2 + 0.07^2)} = 0.10$

н3350	–	–	–	64302 0.28	25255 77.76	–	Метод спутниковых геодезических измерений (определений)	$Mt=\sqrt{(0.07^2+0.07^2)}=0.10$
н3320	–	–	–	64301 4.70	25255 70.22	–	Метод спутниковых геодезических измерений (определений)	$Mt=\sqrt{(0.07^2+0.07^2)}=0.10$

2. Сведения о характеристиках объекта недвижимости с кадастровым номером 29:16:210501:104

№ п/п	Наименование характеристики	Значение характеристики
1	2	3
1.	Вид объекта недвижимости	Здание
2.	Ранее присвоенный государственный учетный номер (инвентарный) здания, сооружения, объекта незавершенного строительства	–
3.	Кадастровый номер земельного участка (земельных участков), в границах которого (которых) расположены здание, сооружение, объект незавершенного строительства	29:16:210501:423
4.	Уникальный учетный номер кадастрового квартала, в границах которого расположены здание, сооружение, объект незавершенного строительства	29:16:210501
5.	Адрес здания, сооружения, объекта незавершенного строительства	Российская Федерация, Архангельская область, Приморский р-н, Часовенское д, 8 д
5.1	Сведения о местоположении здания, сооружения, объекта незавершенного строительства (при отсутствии адреса) в структурированном в соответствии с федеральной информационной адресной системой виде	–
5.2	Дополнительные сведения о местоположении	–

6.	Иные сведения	–
3. Пояснения к сведениям об объекте недвижимости с кадастровым номером <u>29:16:210501:104</u>		
1.	–	

Описание местоположения зданий, сооружений, объектов незавершенного строительства на земельном участке

1. Сведения о характерных точках контура объекта недвижимости с кадастровым номером 29:16:210501:138

Система координат МСК-29, зона 2, 6 градусная

Зона № 2

Обозначение характерных точек контура	Содержатся в Едином государственном реестре недвижимости			Определены в ходе выполнения комплексных кадастровых работ			Метод определения координат	Формулы, примененные для расчета средней квадратической погрешности определения координат характерных точек (M_t), м, с подставленными в такие формулы значениями и итоговые (вычисленные) значения M_t , м
	Координаты, м		Радиус, м	Координаты, м		Радиус, м		
	X	Y	R	X	Y	R		
1	2	3	4	5	6	7	8	9
н3360	–	–	–	64331 8.04	25255 77.63	–	Метод спутниковых геодезических измерений (определений)	$M_t = \sqrt{(0.07^2 + 0.07^2)} = 0.10$
н3370	–	–	–	64330 4.04	25255 83.10	–	Метод спутниковых геодезических измерений (определений)	$M_t = \sqrt{(0.07^2 + 0.07^2)} = 0.10$
н3380	–	–	–	64330 6.84	25255 90.41	–	Метод спутниковых геодезических измерений (определений)	$M_t = \sqrt{(0.07^2 + 0.07^2)} = 0.10$

н3390	–	–	–	64332 0.71	25255 84.86	–	Метод спутниковых геодезических измерений (определений)	$Mt=\sqrt{(0.07^2+0.07^2)}=0.10$
н3360	–	–	–	64331 8.04	25255 77.63	–	Метод спутниковых геодезических измерений (определений)	$Mt=\sqrt{(0.07^2+0.07^2)}=0.10$

2. Сведения о характеристиках объекта недвижимости с кадастровым номером 29:16:210501:138

№ п/п	Наименование характеристики	Значение характеристики
1	2	3
1.	Вид объекта недвижимости	Здание
2.	Ранее присвоенный государственный учетный номер (инвентарный) здания, сооружения, объекта незавершенного строительства	–
3.	Кадастровый номер земельного участка (земельных участков), в границах которого (которых) расположены здание, сооружение, объект незавершенного строительства	29:16:210501:174
4.	Уникальный учетный номер кадастрового квартала, в границах которого расположены здание, сооружение, объект незавершенного строительства	29:16:210501
5.	Адрес здания, сооружения, объекта незавершенного строительства	Российская Федерация, Архангельская область, Приморский р-н, Часовенское д, 29 д
5.1	Сведения о местоположении здания, сооружения, объекта незавершенного строительства (при отсутствии адреса) в структурированном в соответствии с федеральной информационной адресной системой виде	–
5.2	Дополнительные сведения о местоположении	–

6.	Иные сведения	–
3. Пояснения к сведениям об объекте недвижимости с кадастровым номером <u>29:16:210501:138</u>		
1.	–	

Описание местоположения зданий, сооружений, объектов незавершенного строительства на земельном участке

1. Сведения о характерных точках контура объекта недвижимости с кадастровым номером 29:16:210501:150

Система координат МСК-29, зона 2, 6 градусная

Зона № 2

Обозначение характерных точек контура	Содержатся в Едином государственном реестре недвижимости			Определены в ходе выполнения комплексных кадастровых работ			Метод определения координат	Формулы, примененные для расчета средней квадратической погрешности определения координат характерных точек (M_t), м, с подставленными в такие формулы значениями и итоговые (вычисленные) значения M_t , м
	Координаты, м		Радиус, м	Координаты, м		Радиус, м		
	X	Y	R	X	Y	R		
1	2	3	4	5	6	7	8	9
н3400	–	–	–	64297 0.96	25254 20.74	–	Метод спутниковых геодезических измерений (определений)	$M_t = \sqrt{(0.07^2 + 0.07^2)} = 0.10$
н3410	–	–	–	64295 6.31	25254 28.37	–	Метод спутниковых геодезических измерений (определений)	$M_t = \sqrt{(0.07^2 + 0.07^2)} = 0.10$
н3420	–	–	–	64295 9.88	25254 34.33	–	Метод спутниковых геодезических измерений (определений)	$M_t = \sqrt{(0.07^2 + 0.07^2)} = 0.10$

н3430	–	–	–	64296 7.54	25254 30.38	–	Метод спутниковых геодезических измерений (определений)	$Mt=\sqrt{(0.07^2+0.07^2)}=0.10$
н3440	–	–	–	64296 8.64	25254 32.34	–	Метод спутниковых геодезических измерений (определений)	$Mt=\sqrt{(0.07^2+0.07^2)}=0.10$
н3450	–	–	–	64297 5.18	25254 29.01	–	Метод спутниковых геодезических измерений (определений)	$Mt=\sqrt{(0.07^2+0.07^2)}=0.10$
н3400	–	–	–	64297 0.96	25254 20.74	–	Метод спутниковых геодезических измерений (определений)	$Mt=\sqrt{(0.07^2+0.07^2)}=0.10$

2. Сведения о характеристиках объекта недвижимости с кадастровым номером 29:16:210501:150

№ п/п	Наименование характеристики	Значение характеристики
1	2	3
1.	Вид объекта недвижимости	Здание
2.	Ранее присвоенный государственный учетный номер (инвентарный) здания, сооружения, объекта незавершенного строительства	–
3.	Кадастровый номер земельного участка (земельных участков), в границах которого (которых) расположены здание, сооружение, объект незавершенного	29:16:210501:44

	строительства	
4.	Уникальный учетный номер кадастрового квартала, в границах которого расположены здание, сооружение, объект незавершенного строительства	29:16:210501
5.	Адрес здания, сооружения, объекта незавершенного строительства	Российская Федерация, Архангельская область, Приморский р-н, Часовенское д, 42 д
5.1	Сведения о местоположении здания, сооружения, объекта незавершенного строительства (при отсутствии адреса) в структурированном в соответствии с федеральной информационной адресной системой виде	–
5.2	Дополнительные сведения о местоположении	–
6.	Иные сведения	–
3. Пояснения к сведениям об объекте недвижимости с кадастровым номером <u>29:16:210501:150</u>		
1.	–	

Описание местоположения зданий, сооружений, объектов незавершенного строительства на земельном участке

1. Сведения о характерных точках контура объекта недвижимости с кадастровым номером 29:16:210501:151

Система координат МСК-29, зона 2, 6 градусная

Зона № 2

Обозначение характерных точек контура	Содержатся в Едином государственном реестре недвижимости			Определены в ходе выполнения комплексных кадастровых работ			Метод определения координат	Формулы, примененные для расчета средней квадратической погрешности определения координат характерных точек (M_t), м, с подставленными в такие формулы значениями и итоговые (вычисленные) значения M_t , м
	Координаты, м		Радиус, м	Координаты, м		Радиус, м		
	X	Y	R	X	Y	R		
1	2	3	4	5	6	7	8	9
н3460	–	–	–	64300 0.40	25254 77.74	–	Метод спутниковых геодезических измерений (определений)	$M_t = \sqrt{(0.07^2 + 0.07^2)} = 0.10$
н3470	–	–	–	64299 0.42	25254 83.74	–	Метод спутниковых геодезических измерений (определений)	$M_t = \sqrt{(0.07^2 + 0.07^2)} = 0.10$
н3480	–	–	–	64299 4.96	25254 90.84	–	Метод спутниковых геодезических измерений (определений)	$M_t = \sqrt{(0.07^2 + 0.07^2)} = 0.10$

н3490	–	–	–	64300 4.87	25254 84.72	–	Метод спутниковых геодезических измерений (определений)	$Mt=\sqrt{(0.07^2+0.07^2)}=0.10$
н3460	–	–	–	64300 0.40	25254 77.74	–	Метод спутниковых геодезических измерений (определений)	$Mt=\sqrt{(0.07^2+0.07^2)}=0.10$

2. Сведения о характеристиках объекта недвижимости с кадастровым номером 29:16:210501:151

№ п/п	Наименование характеристики	Значение характеристики
1	2	3
1.	Вид объекта недвижимости	Здание
2.	Ранее присвоенный государственный учетный номер (инвентарный) здания, сооружения, объекта незавершенного строительства	–
3.	Кадастровый номер земельного участка (земельных участков), в границах которого (которых) расположены здание, сооружение, объект незавершенного строительства	29:16:210501:403
4.	Уникальный учетный номер кадастрового квартала, в границах которого расположены здание, сооружение, объект незавершенного строительства	29:16:210501
5.	Адрес здания, сооружения, объекта незавершенного строительства	Российская Федерация, Архангельская область, Приморский р-н, Часовенское д, 39 д
5.1	Сведения о местоположении здания, сооружения, объекта незавершенного строительства (при отсутствии адреса) в структурированном в соответствии с федеральной информационной адресной системой виде	–
5.2	Дополнительные сведения о местоположении	–

6.	Иные сведения	–
3. Пояснения к сведениям об объекте недвижимости с кадастровым номером <u>29:16:210501:151</u>		
1.	–	

Описание местоположения зданий, сооружений, объектов незавершенного строительства на земельном участке

1. Сведения о характерных точках контура объекта недвижимости с кадастровым номером 29:16:210501:157

Система координат МСК-29, зона 2, 6 градусная

Зона № 2

Обозначение характерных точек контура	Содержатся в Едином государственном реестре недвижимости			Определены в ходе выполнения комплексных кадастровых работ			Метод определения координат	Формулы, примененные для расчета средней квадратической погрешности определения координат характерных точек (M_t), м, с подставленными в такие формулы значениями и итоговые (вычисленные) значения M_t , м
	Координаты, м		Радиус, м	Координаты, м		Радиус, м		
	X	Y	R	X	Y	R		
1	2	3	4	5	6	7	8	9
н3500	–	–	–	64323 8.08	25257 28.19	–	Метод спутниковых геодезических измерений (определений)	$M_t = \sqrt{(0.07^2 + 0.07^2)} = 0.10$
н3510	–	–	–	64323 3.98	25257 30.86	–	Метод спутниковых геодезических измерений (определений)	$M_t = \sqrt{(0.07^2 + 0.07^2)} = 0.10$
н3520	–	–	–	64323 5.45	25257 33.14	–	Метод спутниковых геодезических измерений (определений)	$M_t = \sqrt{(0.07^2 + 0.07^2)} = 0.10$

н3530	–	–	–	64323 9.55	25257 30.55	–	Метод спутниковых геодезических измерений (определений)	$Mt=\sqrt{(0.07^2+0.07^2)}=0.10$
н3500	–	–	–	64323 8.08	25257 28.19	–	Метод спутниковых геодезических измерений (определений)	$Mt=\sqrt{(0.07^2+0.07^2)}=0.10$

2. Сведения о характеристиках объекта недвижимости с кадастровым номером 29:16:210501:157

№ п/п	Наименование характеристики	Значение характеристики
1	2	3
1.	Вид объекта недвижимости	Здание
2.	Ранее присвоенный государственный учетный номер (инвентарный) здания, сооружения, объекта незавершенного строительства	–
3.	Кадастровый номер земельного участка (земельных участков), в границах которого (которых) расположены здание, сооружение, объект незавершенного строительства	29:16:210501:430
4.	Уникальный учетный номер кадастрового квартала, в границах которого расположены здание, сооружение, объект незавершенного строительства	29:16:210501
5.	Адрес здания, сооружения, объекта незавершенного строительства	Российская Федерация, Архангельская область, Приморский р-н, Часовенское д, 45 д
5.1	Сведения о местоположении здания, сооружения, объекта незавершенного строительства (при отсутствии адреса) в структурированном в соответствии с федеральной информационной адресной системой виде	–
5.2	Дополнительные сведения о местоположении	–

6.	Иные сведения	–
3. Пояснения к сведениям об объекте недвижимости с кадастровым номером <u>29:16:210501:157</u>		
1.	–	

Описание местоположения зданий, сооружений, объектов незавершенного строительства на земельном участке

1. Сведения о характерных точках контура объекта недвижимости с кадастровым номером 29:16:210501:162

Система координат МСК-29, зона 2, 6 градусная

Зона № 2

Обозначение характерных точек контура	Содержатся в Едином государственном реестре недвижимости			Определены в ходе выполнения комплексных кадастровых работ			Метод определения координат	Формулы, примененные для расчета средней квадратической погрешности определения координат характерных точек (M_t), м, с подставленными в такие формулы значениями и итоговые (вычисленные) значения M_t , м
	Координаты, м		Радиус, м	Координаты, м		Радиус, м		
	X	Y	R	X	Y	R		
1	2	3	4	5	6	7	8	9
н3540	–	–	–	64292 7.64	25254 43.67	–	Метод спутниковых геодезических измерений (определений)	$M_t = \sqrt{(0.07^2 + 0.07^2)} = 0.10$
н3550	–	–	–	64291 7.32	25254 50.19	–	Метод спутниковых геодезических измерений (определений)	$M_t = \sqrt{(0.07^2 + 0.07^2)} = 0.10$
н3560	–	–	–	64291 8.67	25254 52.44	–	Метод спутниковых геодезических измерений (определений)	$M_t = \sqrt{(0.07^2 + 0.07^2)} = 0.10$

н3570	–	–	–	64291 3.92	25254 55.73	–	Метод спутниковых геодезических измерений (определений)	$Mt=\sqrt{(0.07^2+0.07^2)}=0.10$
н3580	–	–	–	64291 8.02	25254 62.48	–	Метод спутниковых геодезических измерений (определений)	$Mt=\sqrt{(0.07^2+0.07^2)}=0.10$
н3590	–	–	–	64293 3.44	25254 52.26	–	Метод спутниковых геодезических измерений (определений)	$Mt=\sqrt{(0.07^2+0.07^2)}=0.10$
н3540	–	–	–	64292 7.64	25254 43.67	–	Метод спутниковых геодезических измерений (определений)	$Mt=\sqrt{(0.07^2+0.07^2)}=0.10$

2. Сведения о характеристиках объекта недвижимости с кадастровым номером 29:16:210501:162

№ п/п	Наименование характеристики	Значение характеристики
1	2	3
1.	Вид объекта недвижимости	Здание
2.	Ранее присвоенный государственный учетный номер (инвентарный) здания, сооружения, объекта незавершенного строительства	–
3.	Кадастровый номер земельного участка (земельных участков), в границах которого (которых) расположены здание, сооружение, объект незавершенного	29:16:210501:50

	строительства	
4.	Уникальный учетный номер кадастрового квартала, в границах которого расположены здание, сооружение, объект незавершенного строительства	29:16:210501
5.	Адрес здания, сооружения, объекта незавершенного строительства	Российская Федерация, Архангельская область, Приморский р-н, Часовенское д, 1 д
5.1	Сведения о местоположении здания, сооружения, объекта незавершенного строительства (при отсутствии адреса) в структурированном в соответствии с федеральной информационной адресной системой виде	–
5.2	Дополнительные сведения о местоположении	–
6.	Иные сведения	–
3. Пояснения к сведениям об объекте недвижимости с кадастровым номером <u>29:16:210501:162</u>		
1.	–	

Описание местоположения зданий, сооружений, объектов незавершенного строительства на земельном участке

1. Сведения о характерных точках контура объекта недвижимости с кадастровым номером 29:16:210501:424

Система координат МСК-29, зона 2, 6 градусная

Зона № 2

Обозначение характерных точек контура	Содержатся в Едином государственном реестре недвижимости			Определены в ходе выполнения комплексных кадастровых работ			Метод определения координат	Формулы, примененные для расчета средней квадратической погрешности определения координат характерных точек (M_t), м, с подставленными в такие формулы значениями и итоговые (вычисленные) значения M_t , м
	Координаты, м		Радиус, м	Координаты, м		Радиус, м		
	X	Y	R	X	Y	R		
1	2	3	4	5	6	7	8	9
н3600	–	–	–	64303 3.67	25255 31.42	–	Метод спутниковых геодезических измерений (определений)	$M_t = \sqrt{(0.07^2 + 0.07^2)} = 0.10$
н3610	–	–	–	64302 4.35	25255 36.58	–	Метод спутниковых геодезических измерений (определений)	$M_t = \sqrt{(0.07^2 + 0.07^2)} = 0.10$
н3620	–	–	–	64302 8.90	25255 44.22	–	Метод спутниковых геодезических измерений (определений)	$M_t = \sqrt{(0.07^2 + 0.07^2)} = 0.10$

н3630	–	–	–	64303 3.74	25255 41.71	–	Метод спутниковых геодезических измерений (определений)	$Mt=\sqrt{(0.07^2+0.07^2)}=0.10$
н3640	–	–	–	64303 4.87	25255 43.54	–	Метод спутниковых геодезических измерений (определений)	$Mt=\sqrt{(0.07^2+0.07^2)}=0.10$
н3650	–	–	–	64303 9.35	25255 41.32	–	Метод спутниковых геодезических измерений (определений)	$Mt=\sqrt{(0.07^2+0.07^2)}=0.10$
н3600	–	–	–	64303 3.67	25255 31.42	–	Метод спутниковых геодезических измерений (определений)	$Mt=\sqrt{(0.07^2+0.07^2)}=0.10$

2. Сведения о характеристиках объекта недвижимости с кадастровым номером 29:16:210501:424

№ п/п	Наименование характеристики	Значение характеристики
1	2	3
1.	Вид объекта недвижимости	Здание
2.	Ранее присвоенный государственный учетный номер (инвентарный) здания, сооружения, объекта незавершенного строительства	–
3.	Кадастровый номер земельного участка (земельных участков), в границах которого (которых) расположены здание, сооружение, объект незавершенного	–

	строительства	
4.	Уникальный учетный номер кадастрового квартала, в границах которого расположены здание, сооружение, объект незавершенного строительства	29:16:210501
5.	Адрес здания, сооружения, объекта незавершенного строительства	–
5.1	Сведения о местоположении здания, сооружения, объекта незавершенного строительства (при отсутствии адреса) в структурированном в соответствии с федеральной информационной адресной системой виде	Российская Федерация, Архангельская область, Приморский р-н, Часовенское д, 36 д
5.2	Дополнительные сведения о местоположении	–
6.	Иные сведения	–
3. Пояснения к сведениям об объекте недвижимости с кадастровым номером <u>29:16:210501:424</u>		
1.	–	

Описание местоположения зданий, сооружений, объектов незавершенного строительства на земельном участке

1. Сведения о характерных точках контура объекта недвижимости с кадастровым номером 29:16:051701:81

Система координат МСК-29, зона 2, 6 градусная

Зона № 2

Обозначение характерных точек контура	Содержатся в Едином государственном реестре недвижимости			Определены в ходе выполнения комплексных кадастровых работ			Метод определения координат	Формулы, примененные для расчета средней квадратической погрешности определения координат характерных точек (M_t), м, с подставленными в такие формулы значениями и итоговые (вычисленные) значения M_t , м
	Координаты, м		Радиус, м	Координаты, м		Радиус, м		
	X	Y	R	X	Y	R		
1	2	3	4	5	6	7	8	9
н3660	–	–	–	64332 8.80	25257 86.87	–	Метод спутниковых геодезических измерений (определений)	$M_t = \sqrt{(0.07^2 + 0.07^2)} = 0.10$
н3670	–	–	–	64332 1.25	25257 80.88	–	Метод спутниковых геодезических измерений (определений)	$M_t = \sqrt{(0.07^2 + 0.07^2)} = 0.10$
н3680	–	–	–	64331 6.02	25257 87.56	–	Метод спутниковых геодезических измерений (определений)	$M_t = \sqrt{(0.07^2 + 0.07^2)} = 0.10$

н3690	–	–	–	64332 3.50	25257 93.43	–	Метод спутниковых геодезических измерений (определений)	$Mt=\sqrt{(0.07^2+0.07^2)}=0.10$
н3660	–	–	–	64332 8.80	25257 86.87	–	Метод спутниковых геодезических измерений (определений)	$Mt=\sqrt{(0.07^2+0.07^2)}=0.10$

2. Сведения о характеристиках объекта недвижимости с кадастровым номером 29:16:051701:81

№ п/п	Наименование характеристики	Значение характеристики
1	2	3
1.	Вид объекта недвижимости	Здание
2.	Ранее присвоенный государственный учетный номер (инвентарный) здания, сооружения, объекта незавершенного строительства	–
3.	Кадастровый номер земельного участка (земельных участков), в границах которого (которых) расположены здание, сооружение, объект незавершенного строительства	29:16:210501:17
4.	Уникальный учетный номер кадастрового квартала, в границах которого расположены здание, сооружение, объект незавершенного строительства	29:16:051701
5.	Адрес здания, сооружения, объекта незавершенного строительства	Российская Федерация, Архангельская область, Приморский р-н, Часовенское д, 24 д
5.1	Сведения о местоположении здания, сооружения, объекта незавершенного строительства (при отсутствии адреса) в структурированном в соответствии с федеральной информационной адресной системой виде	–
5.2	Дополнительные сведения о местоположении	–

6.	Иные сведения	–
3. Пояснения к сведениям об объекте недвижимости с кадастровым номером <u>29:16:051701:81</u>		
1.	–	

Описание местоположения зданий, сооружений, объектов незавершенного строительства на земельном участке

1. Сведения о характерных точках контура объекта недвижимости с кадастровым номером 29:16:051701:88

Система координат МСК-29, зона 2, 6 градусная

Зона № 2

Обозначение характерных точек контура	Содержатся в Едином государственном реестре недвижимости			Определены в ходе выполнения комплексных кадастровых работ			Метод определения координат	Формулы, примененные для расчета средней квадратической погрешности определения координат характерных точек (M_t), м, с подставленными в такие формулы значениями и итоговые (вычисленные) значения M_t , м
	Координаты, м		Радиус, м	Координаты, м		Радиус, м		
	X	Y	R	X	Y	R		
1	2	3	4	5	6	7	8	9
н3700	–	–	–	64319 7.22	25256 32.67	–	Метод спутниковых геодезических измерений (определений)	$M_t = \sqrt{(0.07^2 + 0.07^2)} = 0.10$
н3710	–	–	–	64320 0.47	25256 38.84	–	Метод спутниковых геодезических измерений (определений)	$M_t = \sqrt{(0.07^2 + 0.07^2)} = 0.10$
н3720	–	–	–	64319 1.72	25256 43.69	–	Метод спутниковых геодезических измерений (определений)	$M_t = \sqrt{(0.07^2 + 0.07^2)} = 0.10$

н3730	–	–	–	64319 3.18	25256 46.09	–	Метод спутниковых геодезических измерений (определений)	$Mt=\sqrt{(0.07^2+0.07^2)}=0.10$
н3740	–	–	–	64318 9.60	25256 48.20	–	Метод спутниковых геодезических измерений (определений)	$Mt=\sqrt{(0.07^2+0.07^2)}=0.10$
н3750	–	–	–	64318 8.14	25256 45.71	–	Метод спутниковых геодезических измерений (определений)	$Mt=\sqrt{(0.07^2+0.07^2)}=0.10$
н3760	–	–	–	64318 4.75	25256 47.73	–	Метод спутниковых геодезических измерений (определений)	$Mt=\sqrt{(0.07^2+0.07^2)}=0.10$
н3770	–	–	–	64318 6.40	25256 50.84	–	Метод спутниковых геодезических измерений (определений)	$Mt=\sqrt{(0.07^2+0.07^2)}=0.10$
н3780	–	–	–	64318 1.27	25256 53.52	–	Метод спутниковых геодезических измерений (определений)	$Mt=\sqrt{(0.07^2+0.07^2)}=0.10$

							ий)	
н3790	–	–	–	64317 6.28	25256 44.39	–	Метод спутниковых геодезических измерений (определений)	$Mt=\sqrt{(0.07^2+0.07^2)}=0.10$
н3700	–	–	–	64319 7.22	25256 32.67	–	Метод спутниковых геодезических измерений (определений)	$Mt=\sqrt{(0.07^2+0.07^2)}=0.10$

2. Сведения о характеристиках объекта недвижимости с кадастровым номером 29:16:051701:88

№ п/п	Наименование характеристики	Значение характеристики
1	2	3
1.	Вид объекта недвижимости	Здание
2.	Ранее присвоенный государственный учетный номер (инвентарный) здания, сооружения, объекта незавершенного строительства	–
3.	Кадастровый номер земельного участка (земельных участков), в границах которого (которых) расположены здание, сооружение, объект незавершенного строительства	29:16:210501:45
4.	Уникальный учетный номер кадастрового квартала, в границах которого расположены здание, сооружение, объект незавершенного строительства	29:16:051701
5.	Адрес здания, сооружения, объекта незавершенного строительства	Российская Федерация, Архангельская область, Приморский р-н, Часовенское д, Рождественская ул, 19 д
5.1	Сведения о местоположении здания, сооружения, объекта незавершенного строительства (при отсутствии адреса) в структурированном в соответствии с федеральной информационной адресной системой виде	–

5.2	Дополнительные сведения о местоположении	—
6.	Иные сведения	—
3. Пояснения к сведениям об объекте недвижимости с кадастровым номером <u>29:16:051701:88</u>		
1.	—	

Описание местоположения зданий, сооружений, объектов незавершенного строительства на земельном участке

1. Сведения о характерных точках контура объекта недвижимости с кадастровым номером 29:16:051701:90

Система координат МСК-29, зона 2, 6 градусная

Зона № 2

Обозначение характерных точек контура	Содержатся в Едином государственном реестре недвижимости			Определены в ходе выполнения комплексных кадастровых работ			Метод определения координат	Формулы, примененные для расчета средней квадратической погрешности определения координат характерных точек (M_t), м, с подставленными в такие формулы значениями и итоговые (вычисленные) значения M_t , м
	Координаты, м		Радиус, м	Координаты, м		Радиус, м		
	X	Y	R	X	Y	R		
1	2	3	4	5	6	7	8	9
н3800	–	–	–	64334 4.27	25257 38.26	–	Метод спутниковых геодезических измерений (определений)	$M_t = \sqrt{(0.07^2 + 0.07^2)} = 0.10$
н3810	–	–	–	64335 7.34	25257 51.53	–	Метод спутниковых геодезических измерений (определений)	$M_t = \sqrt{(0.07^2 + 0.07^2)} = 0.10$
н3820	–	–	–	64335 1.86	25257 57.49	–	Метод спутниковых геодезических измерений (определений)	$M_t = \sqrt{(0.07^2 + 0.07^2)} = 0.10$

н3830	–	–	–	64333 8.43	25257 44.54	–	Метод спутниковых геодезических измерений (определений)	$Mt=\sqrt{(0.07^2+0.07^2)}=0.10$
н3800	–	–	–	64334 4.27	25257 38.26	–	Метод спутниковых геодезических измерений (определений)	$Mt=\sqrt{(0.07^2+0.07^2)}=0.10$

2. Сведения о характеристиках объекта недвижимости с кадастровым номером 29:16:051701:90

№ п/п	Наименование характеристики	Значение характеристики
1	2	3
1.	Вид объекта недвижимости	Здание
2.	Ранее присвоенный государственный учетный номер (инвентарный) здания, сооружения, объекта незавершенного строительства	–
3.	Кадастровый номер земельного участка (земельных участков), в границах которого (которых) расположены здание, сооружение, объект незавершенного строительства	29:16:210501:402
4.	Уникальный учетный номер кадастрового квартала, в границах которого расположены здание, сооружение, объект незавершенного строительства	29:16:051701
5.	Адрес здания, сооружения, объекта незавершенного строительства	Российская Федерация, Архангельская область, Приморский р-н, Часовенское д, 26 д
5.1	Сведения о местоположении здания, сооружения, объекта незавершенного строительства (при отсутствии адреса) в структурированном в соответствии с федеральной информационной адресной системой виде	–
5.2	Дополнительные сведения о местоположении	–

6.	Иные сведения	–
3. Пояснения к сведениям об объекте недвижимости с кадастровым номером <u>29:16:051701:90</u>		
1.	–	

Описание местоположения зданий, сооружений, объектов незавершенного строительства на земельном участке

1. Сведения о характерных точках контура объекта недвижимости с кадастровым номером 29:16:051701:91

Система координат МСК-29, зона 2, 6 градусная

Зона № 2

Обозначение характерных точек контура	Содержатся в Едином государственном реестре недвижимости			Определены в ходе выполнения комплексных кадастровых работ			Метод определения координат	Формулы, примененные для расчета средней квадратической погрешности определения координат характерных точек (M_t), м, с подставленными в такие формулы значениями и итоговые (вычисленные) значения M_t , м
	Координаты, м		Радиус, м	Координаты, м		Радиус, м		
	X	Y	R	X	Y	R		
1	2	3	4	5	6	7	8	9
н3840	–	–	–	64336 5.77	25255 83.83	–	Метод спутниковых геодезических измерений (определений)	$M_t = \sqrt{(0.07^2 + 0.07^2)} = 0.10$
н3850	–	–	–	64336 9.24	25255 91.15	–	Метод спутниковых геодезических измерений (определений)	$M_t = \sqrt{(0.07^2 + 0.07^2)} = 0.10$
н3860	–	–	–	64335 0.69	25256 00.07	–	Метод спутниковых геодезических измерений (определений)	$M_t = \sqrt{(0.07^2 + 0.07^2)} = 0.10$

н3870	–	–	–	64334 7.43	25255 92.59	–	Метод спутниковых геодезических измерений (определений)	$Mt=\sqrt{(0.07^2+0.07^2)}=0.10$
н3840	–	–	–	64336 5.77	25255 83.83	–	Метод спутниковых геодезических измерений (определений)	$Mt=\sqrt{(0.07^2+0.07^2)}=0.10$

2. Сведения о характеристиках объекта недвижимости с кадастровым номером 29:16:051701:91

№ п/п	Наименование характеристики	Значение характеристики
1	2	3
1.	Вид объекта недвижимости	Здание
2.	Ранее присвоенный государственный учетный номер (инвентарный) здания, сооружения, объекта незавершенного строительства	–
3.	Кадастровый номер земельного участка (земельных участков), в границах которого (которых) расположены здание, сооружение, объект незавершенного строительства	29:16:210501:35
4.	Уникальный учетный номер кадастрового квартала, в границах которого расположены здание, сооружение, объект незавершенного строительства	29:16:051701
5.	Адрес здания, сооружения, объекта незавершенного строительства	Российская Федерация, Архангельская область, Приморский р-н, Часовенское д, 27 д
5.1	Сведения о местоположении здания, сооружения, объекта незавершенного строительства (при отсутствии адреса) в структурированном в соответствии с федеральной информационной адресной системой виде	–
5.2	Дополнительные сведения о местоположении	–

6.	Иные сведения	–
3. Пояснения к сведениям об объекте недвижимости с кадастровым номером <u>29:16:051701:91</u>		
1.	–	

Описание местоположения зданий, сооружений, объектов незавершенного строительства на земельном участке

1. Сведения о характерных точках контура объекта недвижимости с кадастровым номером 29:16:051701:93

Система координат МСК-29, зона 2, 6 градусная

Зона № 2

Обозначение характерных точек контура	Содержатся в Едином государственном реестре недвижимости			Определены в ходе выполнения комплексных кадастровых работ			Метод определения координат	Формулы, примененные для расчета средней квадратической погрешности определения координат характерных точек (M_t), м, с подставленными в такие формулы значениями и итоговые (вычисленные) значения M_t , м
	Координаты, м		Радиус, м	Координаты, м		Радиус, м		
	X	Y	R	X	Y	R		
1	2	3	4	5	6	7	8	9
н3880	–	–	–	64317 0.82	25255 09.83	–	Метод спутниковых геодезических измерений (определений)	$M_t = \sqrt{(0.07^2 + 0.07^2)} = 0.10$
н3890	–	–	–	64315 6.79	25255 15.47	–	Метод спутниковых геодезических измерений (определений)	$M_t = \sqrt{(0.07^2 + 0.07^2)} = 0.10$
н3900	–	–	–	64316 0.49	25255 24.14	–	Метод спутниковых геодезических измерений (определений)	$M_t = \sqrt{(0.07^2 + 0.07^2)} = 0.10$

н3910	–	–	–	64316 1.79	25255 23.69	–	Метод спутниковых геодезических измерений (определений)	$Mt=\sqrt{(0.07^2+0.07^2)}=0.10$
н3920	–	–	–	64316 9.73	25255 41.95	–	Метод спутниковых геодезических измерений (определений)	$Mt=\sqrt{(0.07^2+0.07^2)}=0.10$
н3930	–	–	–	64316 8.43	25255 42.74	–	Метод спутниковых геодезических измерений (определений)	$Mt=\sqrt{(0.07^2+0.07^2)}=0.10$
н3940	–	–	–	64317 2.35	25255 51.95	–	Метод спутниковых геодезических измерений (определений)	$Mt=\sqrt{(0.07^2+0.07^2)}=0.10$
н3950	–	–	–	64318 6.18	25255 46.42	–	Метод спутниковых геодезических измерений (определений)	$Mt=\sqrt{(0.07^2+0.07^2)}=0.10$
н3960	–	–	–	64318 2.67	25255 37.64	–	Метод спутниковых геодезических измерений (определений)	$Mt=\sqrt{(0.07^2+0.07^2)}=0.10$

							ий)	
н3970	–	–	–	64318 1.82	25255 37.96	–	Метод спутниковых геодезических измерений (определений)	$Mt=\sqrt{(0.07^2+0.07^2)}=0.10$
н3980	–	–	–	64317 3.36	25255 18.93	–	Метод спутниковых геодезических измерений (определений)	$Mt=\sqrt{(0.07^2+0.07^2)}=0.10$
н3990	–	–	–	64317 4.37	25255 18.49	–	Метод спутниковых геодезических измерений (определений)	$Mt=\sqrt{(0.07^2+0.07^2)}=0.10$
н3880	–	–	–	64317 0.82	25255 09.83	–	Метод спутниковых геодезических измерений (определений)	$Mt=\sqrt{(0.07^2+0.07^2)}=0.10$

2. Сведения о характеристиках объекта недвижимости с кадастровым номером 29:16:051701:93

№ п/п	Наименование характеристики	Значение характеристики
1	2	3
1.	Вид объекта недвижимости	Здание
2.	Ранее присвоенный государственный учетный номер (инвентарный) здания, сооружения, объекта незавершенного строительства	–
3.	Кадастровый номер земельного участка (земельных	29:16:210501:54

	участков), в границах которого (которых) расположены здание, сооружение, объект незавершенного строительства	
4.	Уникальный учетный номер кадастрового квартала, в границах которого расположены здание, сооружение, объект незавершенного строительства	29:16:051701
5.	Адрес здания, сооружения, объекта незавершенного строительства	Российская Федерация, Архангельская область, Приморский р-н, Часовенское д, 46 д
5.1	Сведения о местоположении здания, сооружения, объекта незавершенного строительства (при отсутствии адреса) в структурированном в соответствии с федеральной информационной адресной системой виде	–
5.2	Дополнительные сведения о местоположении	–
6.	Иные сведения	–
3. Пояснения к сведениям об объекте недвижимости с кадастровым номером <u>29:16:051701:93</u>		
1.	–	

Описание местоположения зданий, сооружений, объектов незавершенного строительства на земельном участке

1. Сведения о характерных точках контура объекта недвижимости с кадастровым номером 29:16:051701:98

Система координат МСК-29, зона 2, 6 градусная

Зона № 2

Обозначение характерных точек контура	Содержатся в Едином государственном реестре недвижимости			Определены в ходе выполнения комплексных кадастровых работ			Метод определения координат	Формулы, примененные для расчета средней квадратической погрешности определения координат характерных точек (M_t), м, с подставленными в такие формулы значениями и итоговые (вычисленные) значения M_t , м
	Координаты, м		Радиус, м	Координаты, м		Радиус, м		
	X	Y	R	X	Y	R		
1	2	3	4	5	6	7	8	9
н4000	–	–	–	64301 2.62	25254 95.35	–	Метод спутниковых геодезических измерений (определений)	$M_t = \sqrt{(0.07^2 + 0.07^2)} = 0.10$
н4010	–	–	–	64300 2.51	25255 01.13	–	Метод спутниковых геодезических измерений (определений)	$M_t = \sqrt{(0.07^2 + 0.07^2)} = 0.10$
н4020	–	–	–	64300 7.47	25255 08.91	–	Метод спутниковых геодезических измерений (определений)	$M_t = \sqrt{(0.07^2 + 0.07^2)} = 0.10$

н403О	–	–	–	64301 7.21	25255 02.97	–	Метод спутниковых геодезических измерений (определений)	$Mt=\sqrt{(0.07^2+0.07^2)}=0.10$
н400О	–	–	–	64301 2.62	25254 95.35	–	Метод спутниковых геодезических измерений (определений)	$Mt=\sqrt{(0.07^2+0.07^2)}=0.10$

2. Сведения о характеристиках объекта недвижимости с кадастровым номером 29:16:051701:98

№ п/п	Наименование характеристики	Значение характеристики
1	2	3
1.	Вид объекта недвижимости	Здание
2.	Ранее присвоенный государственный учетный номер (инвентарный) здания, сооружения, объекта незавершенного строительства	–
3.	Кадастровый номер земельного участка (земельных участков), в границах которого (которых) расположены здание, сооружение, объект незавершенного строительства	29:16:210501:428
4.	Уникальный учетный номер кадастрового квартала, в границах которого расположены здание, сооружение, объект незавершенного строительства	29:16:051701
5.	Адрес здания, сооружения, объекта незавершенного строительства	Российская Федерация, Архангельская область, Приморский р-н, Часовенское д, 38 д
5.1	Сведения о местоположении здания, сооружения, объекта незавершенного строительства (при отсутствии адреса) в структурированном в соответствии с федеральной информационной адресной системой виде	–
5.2	Дополнительные сведения о местоположении	–

6.	Иные сведения	–
3. Пояснения к сведениям об объекте недвижимости с кадастровым номером <u>29:16:051701:98</u>		
1.	–	

Описание местоположения зданий, сооружений, объектов незавершенного строительства на земельном участке

1. Сведения о характерных точках контура объекта недвижимости с кадастровым номером 29:16:051701:102

Система координат МСК-29, зона 2, 6 градусная

Зона № 2

Обозначение характерных точек контура	Содержатся в Едином государственном реестре недвижимости			Определены в ходе выполнения комплексных кадастровых работ			Метод определения координат	Формулы, примененные для расчета средней квадратической погрешности определения координат характерных точек (M_t), м, с подставленными в такие формулы значениями и итоговые (вычисленные) значения M_t , м
	Координаты, м		Радиус, м	Координаты, м		Радиус, м		
	X	Y	R	X	Y	R		
1	2	3	4	5	6	7	8	9
н4040	–	–	–	64312 4.95	25255 14.94	–	Метод спутниковых геодезических измерений (определений)	$M_t = \sqrt{(0.07^2 + 0.07^2)} = 0.10$
н4050	–	–	–	64312 6.94	25255 20.44	–	Метод спутниковых геодезических измерений (определений)	$M_t = \sqrt{(0.07^2 + 0.07^2)} = 0.10$
н4060	–	–	–	64311 7.53	25255 23.82	–	Метод спутниковых геодезических измерений (определений)	$M_t = \sqrt{(0.07^2 + 0.07^2)} = 0.10$

н4070	–	–	–	64311 5.47	25255 18.32	–	Метод спутниковых геодезических измерений (определений)	$Mt=\sqrt{(0.07^2+0.07^2)}=0.10$
н4040	–	–	–	64312 4.95	25255 14.94	–	Метод спутниковых геодезических измерений (определений)	$Mt=\sqrt{(0.07^2+0.07^2)}=0.10$

2. Сведения о характеристиках объекта недвижимости с кадастровым номером 29:16:051701:102

№ п/п	Наименование характеристики	Значение характеристики
1	2	3
1.	Вид объекта недвижимости	Здание
2.	Ранее присвоенный государственный учетный номер (инвентарный) здания, сооружения, объекта незавершенного строительства	–
3.	Кадастровый номер земельного участка (земельных участков), в границах которого (которых) расположены здание, сооружение, объект незавершенного строительства	29:16:210501:52
4.	Уникальный учетный номер кадастрового квартала, в границах которого расположены здание, сооружение, объект незавершенного строительства	29:16:051701
5.	Адрес здания, сооружения, объекта незавершенного строительства	Российская Федерация, Архангельская область, Приморский р-н, Часовенское д
5.1	Сведения о местоположении здания, сооружения, объекта незавершенного строительства (при отсутствии адреса) в структурированном в соответствии с федеральной информационной адресной системой виде	–
5.2	Дополнительные сведения о местоположении	–

6.	Иные сведения	–
3. Пояснения к сведениям об объекте недвижимости с кадастровым номером <u>29:16:051701:102</u>		
1.	–	

Описание местоположения зданий, сооружений, объектов незавершенного строительства на земельном участке

1. Сведения о характерных точках контура объекта недвижимости с кадастровым номером 29:16:051701:106

Система координат МСК-29, зона 2, 6 градусная

Зона № 2

Обозначение характерных точек контура	Содержатся в Едином государственном реестре недвижимости			Определены в ходе выполнения комплексных кадастровых работ			Метод определения координат	Формулы, примененные для расчета средней квадратической погрешности определения координат характерных точек (M_t), м, с подставленными в такие формулы значениями и итоговые (вычисленные) значения M_t , м
	Координаты, м		Радиус, м	Координаты, м		Радиус, м		
	X	Y	R	X	Y	R		
1	2	3	4	5	6	7	8	9
н4080	–	–	–	64306 7.79	25255 84.07	–	Метод спутниковых геодезических измерений (определений)	$M_t = \sqrt{(0.07^2 + 0.07^2)} = 0.10$
н4090	–	–	–	64307 2.53	25255 92.18	–	Метод спутниковых геодезических измерений (определений)	$M_t = \sqrt{(0.07^2 + 0.07^2)} = 0.10$
н4100	–	–	–	64306 4.42	25255 97.22	–	Метод спутниковых геодезических измерений (определений)	$M_t = \sqrt{(0.07^2 + 0.07^2)} = 0.10$

н4110	–	–	–	64305 9.31	25255 89.35	–	Метод спутниковых геодезических измерений (определений)	$Mt=\sqrt{(0.07^2+0.07^2)}=0.10$
н4080	–	–	–	64306 7.79	25255 84.07	–	Метод спутниковых геодезических измерений (определений)	$Mt=\sqrt{(0.07^2+0.07^2)}=0.10$

2. Сведения о характеристиках объекта недвижимости с кадастровым номером 29:16:051701:106

№ п/п	Наименование характеристики	Значение характеристики
1	2	3
1.	Вид объекта недвижимости	Здание
2.	Ранее присвоенный государственный учетный номер (инвентарный) здания, сооружения, объекта незавершенного строительства	–
3.	Кадастровый номер земельного участка (земельных участков), в границах которого (которых) расположены здание, сооружение, объект незавершенного строительства	29:16:210501:4
4.	Уникальный учетный номер кадастрового квартала, в границах которого расположены здание, сооружение, объект незавершенного строительства	29:16:051701
5.	Адрес здания, сооружения, объекта незавершенного строительства	Российская Федерация, Архангельская область, Приморский р-н, Часовенское д, 33 д
5.1	Сведения о местоположении здания, сооружения, объекта незавершенного строительства (при отсутствии адреса) в структурированном в соответствии с федеральной информационной адресной системой виде	–
5.2	Дополнительные сведения о местоположении	–

6.	Иные сведения	–
3. Пояснения к сведениям об объекте недвижимости с кадастровым номером <u>29:16:051701:106</u>		
1.	–	

Описание местоположения зданий, сооружений, объектов незавершенного строительства на земельном участке

1. Сведения о характерных точках контура объекта недвижимости с кадастровым номером 29:16:051701:107

Система координат МСК-29, зона 2, 6 градусная

Зона № 2

Обозначение характерных точек контура	Содержатся в Едином государственном реестре недвижимости			Определены в ходе выполнения комплексных кадастровых работ			Метод определения координат	Формулы, примененные для расчета средней квадратической погрешности определения координат характерных точек (M_t), м, с подставленными в такие формулы значениями и итоговые (вычисленные) значения M_t , м
	Координаты, м		Радиус, м	Координаты, м		Радиус, м		
	X	Y	R	X	Y	R		
1	2	3	4	5	6	7	8	9
н4120	–	–	–	64304 7.84	25255 48.98	–	Метод спутниковых геодезических измерений (определений)	$M_t = \sqrt{(0.07^2 + 0.07^2)} = 0.10$
н4130	–	–	–	64305 2.95	25255 57.15	–	Метод спутниковых геодезических измерений (определений)	$M_t = \sqrt{(0.07^2 + 0.07^2)} = 0.10$
н4140	–	–	–	64304 6.16	25255 61.24	–	Метод спутниковых геодезических измерений (определений)	$M_t = \sqrt{(0.07^2 + 0.07^2)} = 0.10$

н4150	–	–	–	64304 4.65	25255 59.13	–	Метод спутниковых геодезических измерений (определений)	$Mt=\sqrt{(0.07^2+0.07^2)}=0.10$
н4160	–	–	–	64304 0.51	25255 62.02	–	Метод спутниковых геодезических измерений (определений)	$Mt=\sqrt{(0.07^2+0.07^2)}=0.10$
н4170	–	–	–	64303 6.96	25255 56.13	–	Метод спутниковых геодезических измерений (определений)	$Mt=\sqrt{(0.07^2+0.07^2)}=0.10$
н4120	–	–	–	64304 7.84	25255 48.98	–	Метод спутниковых геодезических измерений (определений)	$Mt=\sqrt{(0.07^2+0.07^2)}=0.10$

2. Сведения о характеристиках объекта недвижимости с кадастровым номером 29:16:051701:107

№ п/п	Наименование характеристики	Значение характеристики
1	2	3
1.	Вид объекта недвижимости	Здание
2.	Ранее присвоенный государственный учетный номер (инвентарный) здания, сооружения, объекта незавершенного строительства	–
3.	Кадастровый номер земельного участка (земельных участков), в границах которого (которых) расположены здание, сооружение, объект незавершенного	29:16:210501:11

	строительства	
4.	Уникальный учетный номер кадастрового квартала, в границах которого расположены здание, сооружение, объект незавершенного строительства	29:16:051701
5.	Адрес здания, сооружения, объекта незавершенного строительства	Российская Федерация, Архангельская область, Приморский р-н, Часовенское д, 35 д
5.1	Сведения о местоположении здания, сооружения, объекта незавершенного строительства (при отсутствии адреса) в структурированном в соответствии с федеральной информационной адресной системой виде	–
5.2	Дополнительные сведения о местоположении	–
6.	Иные сведения	–
3. Пояснения к сведениям об объекте недвижимости с кадастровым номером <u>29:16:051701:107</u>		
1.	–	

Описание местоположения зданий, сооружений, объектов незавершенного строительства на земельном участке

1. Сведения о характерных точках контура объекта недвижимости с кадастровым номером 29:16:210601:744

Система координат МСК-29, зона 2, 6 градусная

Зона № 2

Обозначение характерных точек контура	Содержатся в Едином государственном реестре недвижимости			Определены в ходе выполнения комплексных кадастровых работ			Метод определения координат	Формулы, примененные для расчета средней квадратической погрешности определения координат характерных точек (M_t), м, с подставленными в такие формулы значениями и итоговые (вычисленные) значения M_t , м
	Координаты, м		Радиус, м	Координаты, м		Радиус, м		
	X	Y	R	X	Y	R		
1	2	3	4	5	6	7	8	9
н4180	–	–	–	64294 3.01	25254 62.64	–	Метод спутниковых геодезических измерений (определений)	$M_t = \sqrt{(0.07^2 + 0.07^2)} = 0.10$
н4190	–	–	–	64294 7.88	25254 70.05	–	Метод спутниковых геодезических измерений (определений)	$M_t = \sqrt{(0.07^2 + 0.07^2)} = 0.10$
н4200	–	–	–	64294 9.62	25254 69.15	–	Метод спутниковых геодезических измерений (определений)	$M_t = \sqrt{(0.07^2 + 0.07^2)} = 0.10$

н4210	–	–	–	64295 2.42	25254 73.90	–	Метод спутниковых геодезических измерений (определений)	$Mt=\sqrt{(0.07^2+0.07^2)}=0.10$
н4220	–	–	–	64294 2.02	25254 80.60	–	Метод спутниковых геодезических измерений (определений)	$Mt=\sqrt{(0.07^2+0.07^2)}=0.10$
н4230	–	–	–	64293 7.40	25254 73.70	–	Метод спутниковых геодезических измерений (определений)	$Mt=\sqrt{(0.07^2+0.07^2)}=0.10$
н4240	–	–	–	64293 0.39	25254 78.53	–	Метод спутниковых геодезических измерений (определений)	$Mt=\sqrt{(0.07^2+0.07^2)}=0.10$
н4250	–	–	–	64292 6.45	25254 72.83	–	Метод спутниковых геодезических измерений (определений)	$Mt=\sqrt{(0.07^2+0.07^2)}=0.10$
н4180	–	–	–	64294 3.01	25254 62.64	–	Метод спутниковых геодезических измерений (определений)	$Mt=\sqrt{(0.07^2+0.07^2)}=0.10$

ий)

2. Сведения о характеристиках объекта недвижимости с кадастровым номером 29:16:210601:744

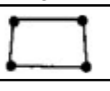

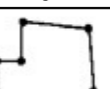




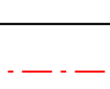
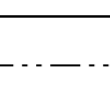
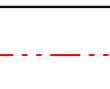
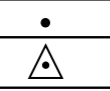
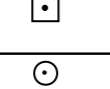




№ п/п	Наименование характеристики	Значение характеристики
1	2	3
1.	Вид объекта недвижимости	Здание
2.	Ранее присвоенный государственный учетный номер (инвентарный) здания, сооружения, объекта незавершенного строительства	–
3.	Кадастровый номер земельного участка (земельных участков), в границах которого (которых) расположены здание, сооружение, объект незавершенного строительства	–
4.	Уникальный учетный номер кадастрового квартала, в границах которого расположены здание, сооружение, объект незавершенного строительства	29:16:210601
5.	Адрес здания, сооружения, объекта незавершенного строительства	Российская Федерация, Архангельская область, Приморский р-н, Часовенское д, 2 д
5.1	Сведения о местоположении здания, сооружения, объекта незавершенного строительства (при отсутствии адреса) в структурированном в соответствии с федеральной информационной адресной системой виде	–
5.2	Дополнительные сведения о местоположении	–
6.	Иные сведения	–

3. Пояснения к сведениям об объекте недвижимости с кадастровым номером 29:16:210601:744

1.	–
----	---



Условные обозначения:

№ п/п	Название условного знака	Изображение	Описание изображения
1	Границы земельного участка		для изображения применяются условные знаки №2, №3
2	Часть границы земельного участка: а) существующая часть границы б) вновь образованная или уточненная часть границы		сплошная линия черного цвета толщиной 0,2 мм сплошная линия красного цвета толщиной 0,2 мм (допускается линия черного цвета, выделенная маркером красного цвета, шириной до 3,0 мм)
3	Характерная точка границы земельного участка		круг черного цвета диаметром 1,5 мм
4	Контур здания, сооружения, объекта незавершенного строительства, размеры которого могут быть переданы в масштабе графической части		для изображения применяются условные знаки №6, №7
5	Контур здания, сооружения, объекта незавершенного строительства, размеры которого не могут быть переданы в масштабе графической части		квадрат черного цвета с длиной стороны 3,0 мм
6	Контур сооружения, объекта незавершенного строительства, представляющий собой окружность, размеры которой не могут быть переданы в масштабе графической части		круг черного цвета диаметром 3,0 мм
6	Часть контура здания, сооружения, объекта незавершенного строительства: а) образованного проекцией существующего наземного конструктивного элемента здания, сооружения, объекта незавершенного строительства б) образованного проекцией вновь образованного наземного конструктивного элемента здания, сооружения, объекта незавершенного строительства		сплошная линия черного цвета, толщиной 0,2 мм сплошная линия красного цвета толщиной 0,2 мм (допускается линия черного цвета, выделенная маркером красного цвета, шириной до 3,0 мм)
	в) образованного проекцией существующего надземного конструктивного элемента здания, сооружения, объекта незавершенного строительства		штрихпунктирная линия черного цвета толщиной 0,2 мм с длиной штриха 2,0 мм, с интервалом между штрихами и пунктирами 1,0 мм
	г) образованного проекцией вновь образованного надземного конструктивного элемента здания, сооружения, объекта незавершенного строительства		штрихпунктирная линия красного цвета толщиной 0,2 мм с длиной штриха 2,0 мм, с интервалом между штрихами и пунктирами 1,0 мм
	д) образованного проекцией существующего подземного конструктивного элемента здания, сооружения, объекта незавершенного строительства		штрихпунктирная линия черного цвета толщиной 0,2 мм, длиной штриха 2,0 мм, интервалом между штрихами и пунктирами 1,0 мм
	е) образованного проекцией вновь образованного подземного конструктивного элемента здания, сооружения, объекта незавершенного строительства		штрихпунктирная линия красного цвета толщиной 0,2 мм, длиной штриха 2,0 мм, интервалом между штрихами и пунктирами 1,0 мм
7	Характерная точка контура здания		круг черного цвета диаметром 1,0 мм
8	Пункт геодезической основы: а) пункт государственной геодезической сети б) пункт геодезической сети специального назначения, созданной в соответствии с законодательством о геодезии и картографии		равносторонний треугольник со стороной 3,0 мм с точкой внутри квадрат со стороной 2,0 мм с точкой внутри
9	Точка съемочного обоснования		окружность диаметром 1,0 мм с точкой внутри
10	Направления геодезических построений при создании съемочного обоснования		сплошная линия черного цвета толщиной 0,5 мм
11	Направления геодезических построений при определении координат характерных точек границ земельного участка		сплошная линия черного цвета со стрелкой толщиной 0,2 мм