

# КАРТА-ПЛАН ТЕРРИТОРИИ

## Пояснительная записка

### 1. Сведения о территории выполнения комплексных кадастровых работ: – 29:16:210801

(наименование субъекта Российской Федерации, муниципального образования, населенного пункта, уникальные учетные номера кадастровых кварталов, иные сведения, позволяющие определить местоположение территории, на которой выполняются комплексные кадастровые работы, например, наименование садоводческого или огороднического некоммерческого товарищества, гаражного кооператива, элемента планировочной структуры)

### 2. Основания выполнения комплексных кадастровых работ:

Наименование, дата и номер документа, на основании которого выполняются комплексные кадастровые работы: Муниципальный контракт №0124300013024000033 от 05.04.2024, выдан Комитет по управлению муниципальным имуществом и земельным отношениям администрации Приморского муниципального округа Архангельской области

### 3. Дата подготовки карты-плана территории: 02.10.2024

### 4. Сведения о заказчике(ах) комплексных кадастровых работ:

В отношении юридического лица, органа местного самоуправления муниципального района, муниципального округа или городского округа либо уполномоченного исполнительного органа государственной власти субъекта Российской Федерации:

полное или сокращенное (в случае, если имеется) наименование: Комитет по управлению муниципальным имуществом и земельным отношениям администрации Приморского муниципального округа Архангельской области, ИНН: 2921001442, ОГРН: 1022901496551

основной государственный регистрационный номер: 1022901496551

идентификационный номер налогоплательщика: 2921001442

В отношении физического лица или представителя физических или юридических лиц:

фамилия, имя, отчество (последнее - при наличии): =

страховой номер индивидуального лицевого счета в системе обязательного пенсионного страхования Российской Федерации (СНИЛС): =

Наименование и реквизиты документа, подтверждающие полномочия представителя заказчика(ов) комплексных кадастровых работ: =

Адрес электронной почты (для направления уведомления о результатах внесения сведений в Единый государственный реестр недвижимости): =

### 5. Сведения об исполнителе комплексных кадастровых работ

Полное или сокращенное (в случае, если имеется) наименование и адрес юридического лица, с которым заключен государственный или муниципальный контракт либо договор подряда, на выполнение комплексных кадастровых работ: ООО "Гера", 150018, Ярославская область, Ярославль г, Большая Норская ул, 15 д, 14 кв

Фамилия, имя, отчество кадастрового инженера (последнее - при наличии): Форошук Оксана Владимировна и основной государственный регистрационный номер кадастрового инженера индивидуального предпринимателя (ОГРНИП): =

Страховой номер индивидуального лицевого счета в системе обязательного пенсионного страхования Российской Федерации (СНИЛС) кадастрового инженера: 07706828997

Уникальный реестровый номер кадастрового инженера в реестре саморегулируемой организации кадастровых инженеров и дата внесения сведений о физическом лице в такой реестр: –, =

Полное или (в случае, если имеется) сокращенное наименование саморегулируемой организации кадастровых инженеров, членом которой является кадастровый инженер: А СРО "Кадастровые инженеры"

Контактный телефон: 8-960-533-43-95

Почтовый адрес и адрес электронной почты, по которым осуществляется связь с кадастровым инженером: 150018, Ярославская область, г. Ярославль, ул. Большая Норская, 15-14, pereslavskaja@mail.ru

**6. Перечень документов, использованных при подготовке карты-плана территории:**

№ п/п	Реквизиты документа				
	Вид	Дата	Номер	Наименование	Иные сведения
1	2	3	4	5	6
1.	Кадастровая выписка о земельном участке	05.10.2024	КУВИ-001/2024-247213056	<u>Кадастровая выписка о земельном участке</u>	=
2.	Кадастровая выписка о здании, сооружении, объекте незавершенного строительства	05.10.2024	КУВИ-001/2024-247213056	<u>Кадастровая выписка о здании, сооружении, объекте незавершенного строительства</u>	=
3.	Кадастровый план территории	11.09.2024	КУВИ-001/2024-228266848	<u>Кадастровый план территории</u>	=
4.	Карта (план) объекта землеустройства	02.10.2024	б/н	<u>Карта (план) объекта</u>	=
5.	ДОКУМЕНТЫ, СОДЕРЖАЩИЕ ОПИСАНИЕ ОБЪЕКТА	01.01.2008	б/н	<u>Ортофотопланы</u>	<u>масштаб 1:2000, создано 01.01.2008</u>
6.	Документ, воспроизвод	11.10.2023	170-33255/2	<u>Выписка координат из каталога геодезических</u>	=

	ящий сведения, содержащиеся в решении об установлении или изменении границ зон с особыми условиями использования территорий		023-В	<u>пунктов, государственной нивелирной сети и государственной гравиметрической сети</u>	
7.	Документ, содержащий сведения об адресе объекта недвижимости	16.08.2024	0b147de2-9ace-49a8-94f5-e2db180ac7e4	<u>Выписка ГАР</u>	=
8.	Документ, содержащий сведения об адресе объекта недвижимости	16.08.2024	1e9e60d6-b075-483a-b62a-10d696713c16	<u>Выписка ГАР</u>	=
9.	Документ, содержащий сведения об адресе объекта недвижимости	16.08.2024	3f49ae7a-22ee-4fe3-a4bd-c44becb35842	<u>Выписка ГАР</u>	=
10.	Документ, содержащий сведения об адресе объекта недвижимости	16.08.2024	4ff61d47-e318-42de-8334-9f64feb ae7f3	<u>Выписка ГАР</u>	=
11.	Документ, содержащий сведения об адресе объекта недвижимости	16.08.2024	5dbdbb b3-5363-4c7c-880f-119d7b	<u>Выписка ГАР</u>	=

	и		2e20a8		
1 2.	Документ, содержащий сведения об адресе объекта недвижимост и	16.08.2024	5ec4b00 f-2cc0- 48ae- 86c7- b5d649 5e3d5b	<u>Выписка ГАР</u>	=
1 3.	Документ, содержащий сведения об адресе объекта недвижимост и	16.08.2024	6df6d4a 4-7658- 4bc8- 84a1- cd71e18 f9755	<u>Выписка ГАР</u>	=
1 4.	Документ, содержащий сведения об адресе объекта недвижимост и	16.08.2024	9e6ddf4 7-5089- 4108- 9602- e0bea0d 72040	<u>Выписка ГАР</u>	=
1 5.	Документ, содержащий сведения об адресе объекта недвижимост и	16.08.2024	17a430a 3-eccf- 48b7- a63b- 562f0d2 27611	<u>Выписка ГАР</u>	=
1 6.	Документ, содержащий сведения об адресе объекта недвижимост и	16.08.2024	17aa54d 5-6d04- 4602- 9173- cb8feb3 aa10a	<u>Выписка ГАР</u>	=
1 7.	Документ, содержащий сведения об адресе объекта недвижимост и	16.08.2024	22a4702 7-a148- 452d- b8a5- 26860a2 497fb	<u>Выписка ГАР</u>	=
1 8.	Документ, содержащий сведения об	16.08.2024	60f777f a-e1a7- 41d4-	<u>Выписка ГАР</u>	=

	адресе объекта недвижимост и		827f- 83d5ac8 049f3		
1 9.	Документ, содержащий сведения об адресе объекта недвижимост и	16.08.2024	509dc3d 2-fcba- 40b7- a6c7- e642c2b 58055	<u>Выписка ГАР</u>	=
2 0.	Документ, содержащий сведения об адресе объекта недвижимост и	16.08.2024	549d49 15- 08b9- 4975- a324- 289cf4f 4541d	<u>Выписка ГАР</u>	=
2 1.	Документ, содержащий сведения об адресе объекта недвижимост и	16.08.2024	630cfe7 e-a5a9- 4c0c- bc54- 21f8611 57253	<u>Выписка ГАР</u>	=
2 2.	Документ, содержащий сведения об адресе объекта недвижимост и	16.08.2024	8448a91 9-db9e- 4635- 8d62- 397664f 1aae1	<u>Выписка ГАР</u>	=
2 3.	Документ, содержащий сведения об адресе объекта недвижимост и	16.08.2024	91078f1 1-046b- 4504- 8559- caa411b 4fba4	<u>Выписка ГАР</u>	=
2 4.	Документ, содержащий сведения об адресе объекта недвижимост и	16.08.2024	785049 25- e3a2- 4cee- b45c- 038c6a0 219dd	<u>Выписка ГАР</u>	=

2 5.	Документ, содержащий сведения об адресе объекта недвижимост и	16.08.2024	a2bb4c1 d-4823- 4c4b- ad75- 4c26602 00394	<u>Выписка ГАР</u>	=
2 6.	Документ, содержащий сведения об адресе объекта недвижимост и	16.08.2024	a227e74 e-bc80- 4162- 8efe- 2203dd 90968d	<u>Выписка ГАР</u>	=
2 7.	Документ, содержащий сведения об адресе объекта недвижимост и	16.08.2024	bb9e3a0 d-4036- 45ad- 9e0a- 9121a80 edee9	<u>Выписка ГАР</u>	=
2 8.	Документ, содержащий сведения об адресе объекта недвижимост и	16.08.2024	d3050e7 2-7dea- 4a6a- 938b- c3af6fa b755f	<u>Выписка ГАР</u>	=
2 9.	Документ, содержащий сведения об адресе объекта недвижимост и	16.08.2024	eac3e60 c-ba15- 4e0a- ba3b- 280bfea 5da77	<u>Выписка ГАР</u>	=
3 0.	Технический паспорт объекта учёта	07.12.2006	б/н	<u>Технический паспорт</u> <u>объекта учёта</u>	=
3 1.	Технический паспорт объекта учёта	09.10.2003	б/н	<u>Технический паспорт</u> <u>объекта учёта</u>	=
3 2.	Технический паспорт объекта	10.11.2005	б/н	<u>Технический паспорт</u> <u>объекта учёта</u>	=

	учёта				
3 3.	Технический паспорт объекта учёта	17.09.1987	б/н	<u>Технический паспорт объекта учёта</u>	=
3 4.	Технический паспорт объекта учёта	29.05.2003	б/н	<u>Технический паспорт объекта учёта</u>	=
3 5.	Свидетельство о праве собственности	15.01.1993	Ар0-16-9-12	<u>Свидетельство о праве собственности</u>	=
3 6.	Свидетельство о праве собственности	28.10.1998	Ар0-16-9-86	<u>Свидетельство о праве собственности</u>	=
3 7.	Свидетельство о праве собственности	12.09.1994	Ар0-16-14-039	<u>Свидетельство о праве собственности</u>	=
3 8.	Свидетельство о праве собственности	22.10.1993	Ар0-16-9-132	<u>Свидетельство о праве собственности</u>	=
3 9.	Свидетельство о праве собственности	06.04.1994	975541	<u>Свидетельство о праве собственности</u>	=
4 0.	Свидетельство о праве собственности	02.12.1996	975542	<u>Свидетельство о праве собственности</u>	=
4 1.	Свидетельство о праве собственности	29.10.1996	975543	<u>Свидетельство о праве собственности</u>	=
4 2.	Свидетельство о праве собственности	17.06.1997	975550	<u>Свидетельство о праве собственности</u>	=
4 3.	Свидетельство о праве	06.04.1994	975551	<u>Свидетельство о праве</u>	=

	собственност и			<u>собственности</u>	
4 4.	Свидетельст во о праве собственност и	06.04.1994	975552	<u>Свидетельство о праве собственности</u>	=
4 5.	Свидетельст во о праве собственност и	11.11.1996	975554	<u>Свидетельство о праве собственности</u>	=
4 6.	Свидетельст во о праве собственност и	06.04.1994	975555	<u>Свидетельство о праве собственности</u>	=
4 7.	Свидетельст во о праве собственност и	27.03.1997	975556	<u>Свидетельство о праве собственности</u>	=
4 8.	Свидетельст во о праве собственност и	13.11.1996	975557	<u>Свидетельство о праве собственности</u>	=
4 9.	Свидетельст во о праве собственност и	06.04.1994	975566	<u>Свидетельство о праве собственности</u>	=
5 0.	Свидетельст во о праве собственност и	17.03.1997	975575	<u>Свидетельство о праве собственности</u>	=
5 1.	Свидетельст во о праве собственност и	18.03.1997	975597	<u>Свидетельство о праве собственности</u>	=
5 2.	Свидетельст во о праве собственност и	06.04.1994	975598	<u>Свидетельство о праве собственности</u>	=
5 3.	Свидетельст во о праве собственност и	02.04.1997	975599	<u>Свидетельство о праве собственности</u>	=



5 4.	Свидетельство о праве собственности	02.06.1998	975622	<u>Свидетельство о праве собственности</u>	=
5 5.	Свидетельство о праве собственности	19.01.1998	975653	<u>Свидетельство о праве собственности</u>	=
5 6.	Свидетельство о праве собственности	27.01.1998	975552	<u>Свидетельство о праве собственности</u>	=
5 7.	Свидетельство о праве собственности	18.01.1999	975813	<u>Свидетельство о праве собственности</u>	=
5 8.	Свидетельство о праве собственности	02.04.1999	975843	<u>Свидетельство о праве собственности</u>	=
5 9.	Свидетельство о праве собственности	01.03.1996	975557	<u>Свидетельство о праве собственности</u>	=
6 0.	Свидетельство о праве собственности	02.04.1996	929754	<u>Свидетельство о праве собственности</u>	=
6 1.	Свидетельство о праве собственности	05.05.1997	975605	<u>Свидетельство о праве собственности</u>	=
6 2.	Свидетельство о праве собственности	25.05.1998	113466	<u>Свидетельство о праве собственности</u>	=
6 3.	Документы градостроительного зонирования (Правила землепользования и застройки)	14.06.2023	б/н	<u>ПРАВИЛА ЗЕМЛЕПОЛЬЗОВАНИЯ И ЗАСТРОЙКИ МУНИЦИПАЛЬНОГО ОБРАЗОВАНИЯ «ЛИСЕСТРОВСКОЕ» ПРИМОРСКОГО МУНИЦИПАЛЬНОГО РАЙОНА</u>	=

				<u>АРХАНГЕЛЬСКОЙ ОБЛАСТИ</u>	
6 4.	Правовой акт, которым утверждены или изменены правила землепользования и застройки	14.06.2023	24-п	<u>Постановление министерства строительства и архитектуры Архангельской области "О внесении изменений в отдельные документы градостроительного зонирования Архангельской области</u>	=
6 5.	Документы градостроительного зонирования (Правила землепользования и застройки)	16.06.2020	б/н	<u>ПРАВИЛА ЗЕМЛЕПОЛЬЗОВАНИЯ И ЗАСТРОЙКИ МУНИЦИПАЛЬНОГО ОБРАЗОВАНИЯ «ЛИСЕСТРОВСКОЕ» ПРИМОРСКОГО МУНИЦИПАЛЬНОГО РАЙОНА АРХАНГЕЛЬСКОЙ ОБЛАСТИ</u>	=
6 6.	Правовой акт, которым утверждены или изменены правила землепользования и застройки	16.06.2020	<u>56-п</u>	<u>Постановление министерства строительства и архитектуры Архангельской области Об утверждении изменений в правила землепользования и застройки муниципального образования "Лисестровское" Приморского муниципального района Архангельской области</u>	=

## 7. Пояснения к карте-плану территории:

1. Карта-план территории подготовлен кадастровым инженером Форощук Оксаны Владимировны в отношении квартала 29:16:210801 на основании муниципального контракта 0124300013024000033 от 05.04.2024, заключенного с Комитетом по управлению муниципальным имуществом и земельным отношениям администрации Приморского муниципального округа Архангельской области.

Согласно сведениям ЕГРН на территории кадастрового квартала 29:16:210801 расположены 110 земельных участка и 44 объектов капитального строительства.

В результате выполнения комплексных кадастровых работ на территории кадастрового квартала 29:16:210801 осуществлено:

- уточнение местоположения границ ЗУ – 68
- уточнение местоположения границ ОКС – 33.
- исправление 1 ЗУ.

В ККР не включаются следующие объекты:



1	2	3	4	5	6	7	8	9
1.	Государственная геодезическая сеть	Усть-Заостровка, сигнал	МСК-29, зона 2, 6 градусная	648728.09	2518764.55	не обнаружен	сохранился	сохранился
2.	Государственная геодезическая сеть	Саломат, пирамида	МСК-29, зона 2, 6 градусная	640817.9	2526574.42	не обнаружен	сохранился	сохранился
3.	Государственная геодезическая сеть	Талаги, пирамида	МСК-29, зона 2, 6 градусная	661536.9	2524264.41	не обнаружен	сохранился	сохранился

**2. Сведения об использованных средствах измерений:**

№ п/п	Наименование и обозначение типа средства измерений - прибора (инструмента, аппаратуры)	Заводской или серийный номер средства измерений	Реквизиты свидетельства о поверке прибора (инструмента, аппаратуры) и (или) срок действия поверки
1	2	3	4
1.	<u>Аппаратура одночастотная геодезическая 4600LS</u>	<u>0220287687</u>	<u>С-ГСХ/29-09-2023/282768552</u> <u>дата поверки 29.09.2023</u>
2.	<u>Аппаратура геодезическая спутниковая EFTM1PLUS</u>	<u>ТН11662891</u>	<u>С-ГСХ/26-03-2024/327059618</u> <u>дата поверки 26.03.2024</u>

## Сведения об уточняемых земельных участках

### 1. Сведения о характерных точках границ уточняемого земельного участка с кадастровым номером 29:16:210801:1

Система координат МСК-29, зона 2, 6 градусная

Зона № 2

Обозначение характерных точек границ	Координаты, м				Метод определения координат	Формулы, примененные для расчета средней квадратической погрешности определения координат характерных точек границ (Mt), с подставленными в такие формулы значениями и итоговые (вычисленные) значения Mt, м	Описание закрепления точки
	содержатся в Едином государственном реестре недвижимости		определены в результате выполнения комплексных кадастровых работ				
	X	Y	X	Y			
1	2	3	4	5	6	7	8
н235У	–	–	642561.5 0	2524683. 63	Метод спутников ых геодезичес ких измерений (определен ий)	$Mt = \sqrt{(0.07^2 + 0.07^2)} = 0.10$	–
н174У	–	–	642566.4 8	2524694. 91	Метод спутников ых геодезичес ких измерений (определен ий)	$Mt = \sqrt{(0.07^2 + 0.07^2)} = 0.10$	–
н186У	–	–	642560.5 3	2524698. 04	Метод спутников ых геодезичес ких измерений (определен ий)	$Mt = \sqrt{(0.07^2 + 0.07^2)} = 0.10$	–
н185У	–	–	642559.9 5	2524702. 60	Метод спутников	$Mt = \sqrt{(0.07^2 + 0.07^2)}$	–

					ых геодезичес ких измерений (определен ий)	)=0.10	
н184У	–	–	642559.5 8	2524703. 95	Метод спутников ых геодезичес ких измерений (определен ий)	$Mt=\sqrt{(0.07^2+0.07^2)}$ )=0.10	–
н183У	–	–	642527.1 2	2524725. 09	Метод спутников ых геодезичес ких измерений (определен ий)	$Mt=\sqrt{(0.07^2+0.07^2)}$ )=0.10	–
н182У	–	–	642511.9 4	2524734. 45	Метод спутников ых геодезичес ких измерений (определен ий)	$Mt=\sqrt{(0.07^2+0.07^2)}$ )=0.10	–
н238У	–	–	642501.7 0	2524718. 90	Метод спутников ых геодезичес ких измерений (определен ий)	$Mt=\sqrt{(0.07^2+0.07^2)}$ )=0.10	–
н237У	–	–	642550.9 5	2524689. 32	Метод спутников ых геодезичес ких измерений (определен ий)	$Mt=\sqrt{(0.07^2+0.07^2)}$ )=0.10	–
н236У	–	–	642555.9	2524686.	Метод	$Mt=\sqrt{(0.07^2+0.07^2)}$	–

			3	22	спутниковых геодезических измерений (определений)	)=0.10	
н235У	–	–	642561.50	2524683.63	Метод спутниковых геодезических измерений (определений)	$Mt=\sqrt{(0.07^2+0.07^2)}$ )=0.10	–

**2. Сведения о частях границ уточняемого земельного участка с кадастровым номером 29:16:210801:1**

Обозначение части границ		Горизонтальное проложение (S), м	Описание прохождения части границ	Сведения о согласовании местоположения границ (согласовано/спорное)
от т.	до т.			
1	2	3	4	5
н235У	н174У	12.33	–	согласовано
н174У	н186У	6.72	–	согласовано
н186У	н185У	4.60	–	согласовано
н185У	н184У	1.40	–	согласовано
н184У	н183У	38.74	–	согласовано
н183У	н182У	17.83	–	согласовано
н182У	н238У	18.62	–	согласовано
н238У	н237У	57.45	–	согласовано
н237У	н236У	5.87	–	согласовано
н236У	н235У	6.14	–	согласовано

**3. Сведения о характеристиках уточняемого земельного участка с кадастровым номером 29:16:210801:1**

№ п/п	Наименование характеристики земельного участка	Значение характеристики
1	2	3

1.	Адрес земельного участка	Российская Федерация, Архангельская область, Приморский р-н, Мелехово д
1.1	Сведения о местоположении земельного участка (при отсутствии адреса) в структурированном в соответствии с федеральной информационной адресной системой виде	–
1.2	Дополнительные сведения о местоположении земельного участка	земельный участок 30
2.	Площадь земельного участка $\pm$ величина погрешности определения (вычисления) площади ( $P \pm \Delta P$ ), м <sup>2</sup>	1173 кв.м $\pm$ 6.95 кв.м
3.	Формула, примененная для вычисления предельной погрешности определения площади земельного участка с подставленными значениями и итоговые (вычисленные) значения ( $\Delta P$ ), м <sup>2</sup>	$\Delta P = 2 * 0.10 * \sqrt{1173} * \sqrt{(1 + 1.27^2)/(2 * 1.27)} = 6.95$
4.	Площадь земельного участка согласно сведениям Единого государственного реестра недвижимости ( $P_{\text{кад}}$ ), м <sup>2</sup>	1125
5.	Оценка расхождения $P$ и $P_{\text{кад}}$ ( $P - P_{\text{кад}}$ ), м <sup>2</sup>	48 кв.м
6.	Предельные минимальный и максимальный размеры земельного участка ( $P_{\text{мин}}$ и $P_{\text{макс}}$ ), м <sup>2</sup>	600 2000
7.	Вид (виды) разрешенного использования	Для ведения личного подсобного хозяйства
7.1	Дополнительные сведения об использовании земельного участка	–
8.	Кадастровый или иной государственный учетный номер (инвентарный) здания, сооружения, объекта незавершенного строительства, расположенного на земельном участке	29:16:210801:109
9.	Сведения о земельных участках (землях общего пользования, территории общего пользования), посредством которых обеспечивается доступ	Земли общего пользования
10.	Иные сведения	–
<b>4. Пояснения к сведениям об уточняемом земельном участке с кадастровым номером: <u>29:16:210801:1</u></b>		
1.	–	



## Сведения об уточняемых земельных участках

### 1. Сведения о характерных точках границ уточняемого земельного участка с кадастровым номером 29:16:210801:2

Система координат МСК-29, зона 2, 6 градусная

Зона № 2

Обозначение характерных точек границ	Координаты, м				Метод определения координат	Формулы, примененные для расчета средней квадратической погрешности определения координат характерных точек границ (Mt), с подставленными в такие формулы значениями и итоговые (вычисленные) значения Mt, м	Описание закрепления точки
	содержатся в Едином государственном реестре недвижимости		определены в результате выполнения комплексных кадастровых работ				
	X	Y	X	Y			
1	2	3	4	5	6	7	8
22	642417.36	2524621.85	642416.46	2524622.17	Метод спутниковых геодезических измерений (определений)	$Mt = \sqrt{(0.07^2 + 0.07^2)} = 0.10$	—
23	642381.13	2524636.69	642375.20	2524639.18	Метод спутниковых геодезических измерений (определений)	$Mt = \sqrt{(0.07^2 + 0.07^2)} = 0.10$	—
24	642376.54	2524624.59	642372.24	2524631.88	Метод спутниковых геодезических измерений (определений)	$Mt = \sqrt{(0.07^2 + 0.07^2)} = 0.10$	—
н25У	—	—	642372.10	2524631.62	Метод спутников	$Mt = \sqrt{(0.07^2 + 0.07^2)}$	—

					ых геодезичес ких измерений (определен ий)	)=0.10	
н26У	–	–	642372.4 2	2524631. 46	Метод спутников ых геодезичес ких измерений (определен ий)	$Mt=\sqrt{(0.07^2+0.07^2)}$ )=0.10	–
н27У	–	–	642374.9 2	2524629. 60	Метод спутников ых геодезичес ких измерений (определен ий)	$Mt=\sqrt{(0.07^2+0.07^2)}$ )=0.10	–
н28У	–	–	642376.1 3	2524625. 32	Метод спутников ых геодезичес ких измерений (определен ий)	$Mt=\sqrt{(0.07^2+0.07^2)}$ )=0.10	–
29	642412.86	2524611.1 6	642412.0 8	2524612. 04	Метод спутников ых геодезичес ких измерений (определен ий)	$Mt=\sqrt{(0.07^2+0.07^2)}$ )=0.10	–
22	642417.36	2524621.8 5	642416.4 6	2524622. 17	Метод спутников ых геодезичес ких измерений (определен ий)	$Mt=\sqrt{(0.07^2+0.07^2)}$ )=0.10	–

**2. Сведения о частях границ уточняемого земельного участка с кадастровым номером 29:16:210801:2**

Обозначение части границ		Горизонтальное проложение (S), м	Описание прохождения части границ	Сведения о согласовании местоположения границ (согласовано/спорное)
от т.	до т.			
1	2	3	4	5
22	23	44.63	–	согласовано
23	24	7.88	–	согласовано
24	н25У	0.30	–	согласовано
н25У	н26У	0.36	–	согласовано
н26У	н27У	3.12	–	согласовано
н27У	н28У	4.45	–	согласовано
н28У	29	38.32	–	согласовано
29	22	11.04	–	согласовано

**3. Сведения о характеристиках уточняемого земельного участка с кадастровым номером 29:16:210801:2**

№ п/п	Наименование характеристики земельного участка	Значение характеристики
1	2	3
1.	Адрес земельного участка	Российская Федерация, Архангельская область, Приморский р-н, Мелехово д
1.1	Сведения о местоположении земельного участка (при отсутствии адреса) в структурированном в соответствии с федеральной информационной адресной системой виде	–
1.2	Дополнительные сведения о местоположении земельного участка	земельный участок 11/1
2.	Площадь земельного участка $\pm$ величина погрешности определения (вычисления) площади ( $P \pm \Delta P$ ), м <sup>2</sup>	509 кв.м $\pm$ 14.34 кв.м
3.	Формула, примененная для вычисления предельной погрешности определения площади земельного участка с подставленными значениями и итоговые (вычисленные) значения ( $\Delta P$ ), м <sup>2</sup>	$\Delta P = 2 * 0.30 * \sqrt{509} * \sqrt{((1 + 1.63^2) / (2 * 1.63))} = 14.34$

4.	Площадь земельного участка согласно сведениям Единого государственного реестра недвижимости ( $P_{\text{кад}}$ ), м <sup>2</sup>	471
5.	Оценка расхождения $P$ и $P_{\text{кад}}$ ( $P - P_{\text{кад}}$ ), м <sup>2</sup>	38 кв.м
6.	Предельные минимальный и максимальный размеры земельного участка ( $P_{\text{мин}}$ и $P_{\text{макс}}$ ), м <sup>2</sup>	600 2000
7.	Вид (виды) разрешенного использования	Для ведения личного подсобного хозяйства
7.1	Дополнительные сведения об использовании земельного участка	–
8.	Кадастровый или иной государственный учетный номер (инвентарный) здания, сооружения, объекта незавершенного строительства, расположенного на земельном участке	29:16:210801:100
9.	Сведения о земельных участках (землях общего пользования, территории общего пользования), посредством которых обеспечивается доступ	Земли общего пользования
10.	Иные сведения	–
<b>4. Пояснения к сведениям об уточняемом земельном участке с кадастровым номером: <u>29:16:210801:2</u></b>		
1.	–	

## Сведения об уточняемых земельных участках

### 1. Сведения о характерных точках границ уточняемого земельного участка с кадастровым номером 29:16:210801:3

Система координат МСК-29, зона 2, 6 градусная

Зона № 2

Обозначение характерных точек границ	Координаты, м				Метод определения координат	Формулы, примененные для расчета средней квадратической погрешности определения координат характерных точек границ (Mt), с подставленными в такие формулы значениями и итоговые (вычисленные) значения Mt, м	Описание закрепления точки
	содержатся в Едином государственном реестре недвижимости		определены в результате выполнения комплексных кадастровых работ				
	X	Y	X	Y			
1	2	3	4	5	6	7	8
30	642577.78	2524722.75	642577.78	2524722.75	Метод спутниковых геодезических измерений (определений)	$Mt = \sqrt{(0.07^2 + 0.07^2)} = 0.10$	—
31	642539.00	2524743.10	642539.00	2524743.10	Метод спутниковых геодезических измерений (определений)	$Mt = \sqrt{(0.07^2 + 0.07^2)} = 0.10$	—
32	642522.60	2524753.21	642522.27	2524752.71	Метод спутниковых геодезических измерений (определений)	$Mt = \sqrt{(0.07^2 + 0.07^2)} = 0.10$	—
33	642526.90	2524761.02	642526.57	2524761.05	Метод спутниковых	$Mt = \sqrt{(0.07^2 + 0.07^2)}$	—

					ых геодезичес ких измерений (определен ий)	)=0.10	
34	642528.08	2524760.4 5	–	–	Метод спутников ых геодезичес ких измерений (определен ий)	$Mt=\sqrt{(0.07^2+0.07^2)}$ )=0.10	–
35	642544.76	2524751.7 2	642547.8 2	2524750. 47	Метод спутников ых геодезичес ких измерений (определен ий)	$Mt=\sqrt{(0.07^2+0.07^2)}$ )=0.10	–
36	642547.58	2524750.1 2	642565.2 4	2524742. 78	Метод спутников ых геодезичес ких измерений (определен ий)	$Mt=\sqrt{(0.07^2+0.07^2)}$ )=0.10	–
37	642583.16	2524736.7 5	642583.7 7	2524737. 61	Метод спутников ых геодезичес ких измерений (определен ий)	$Mt=\sqrt{(0.07^2+0.07^2)}$ )=0.10	–
30	642577.78	2524722.7 5	642577.7 8	2524722. 75	Метод спутников ых геодезичес ких измерений (определен ий)	$Mt=\sqrt{(0.07^2+0.07^2)}$ )=0.10	–

**2. Сведения о частях границ уточняемого земельного участка с кадастровым номером 29:16:210801:3**

Обозначение части границ		Горизонтальное проложение (S), м	Описание прохождения части границ	Сведения о согласовании местоположения границ (согласовано/спорное)
от т.	до т.			
1	2	3	4	5
30	31	43.80	–	согласовано
31	32	19.29	–	согласовано
32	33	9.38	–	согласовано
33	35	23.74	–	согласовано
35	36	19.04	–	согласовано
36	37	19.24	–	согласовано
37	30	16.02	–	согласовано

**3. Сведения о характеристиках уточняемого земельного участка с кадастровым номером 29:16:210801:3**

№ п/п	Наименование характеристики земельного участка	Значение характеристики
1	2	3
1.	Адрес земельного участка	Российская Федерация, Архангельская область, Приморский р-н, Мелехово д
1.1	Сведения о местоположении земельного участка (при отсутствии адреса) в структурированном в соответствии с федеральной информационной адресной системой виде	–
1.2	Дополнительные сведения о местоположении земельного участка	земельный участок 32/1
2.	Площадь земельного участка $\pm$ величина погрешности определения (вычисления) площади ( $P \pm \Delta P$ ), м <sup>2</sup>	727 кв.м $\pm$ 17.09 кв.м
3.	Формула, примененная для вычисления предельной погрешности определения площади земельного участка с подставленными значениями и итоговые (вычисленные) значения ( $\Delta P$ ), м <sup>2</sup>	$\Delta P = 2 * 0.30 * \sqrt{727} * \sqrt{((1 + 1.61^2) / (2 * 1.61))} = 17.09$
4.	Площадь земельного участка согласно сведениям	755

	Единого государственного реестра недвижимости ( $P_{\text{кад}}$ ), м <sup>2</sup>	
5.	Оценка расхождения $P$ и $P_{\text{кад}}$ ( $P - P_{\text{кад}}$ ), м <sup>2</sup>	28 кв.м
6.	Предельные минимальный и максимальный размеры земельного участка ( $P_{\text{мин}}$ и $P_{\text{макс}}$ ), м <sup>2</sup>	600 2000
7.	Вид (виды) разрешенного использования	Ведение личного подсобного хозяйства
7.1	Дополнительные сведения об использовании земельного участка	–
8.	Кадастровый или иной государственный учетный номер (инвентарный) здания, сооружения, объекта незавершенного строительства, расположенного на земельном участке	29:16:210801:124
9.	Сведения о земельных участках (землях общего пользования, территории общего пользования), посредством которых обеспечивается доступ	Земли общего пользования
10.	Иные сведения	–
<b>4. Пояснения к сведениям об уточняемом земельном участке с кадастровым номером: <u>29:16:210801:3</u></b>		
1.	–	



## Сведения об уточняемых земельных участках

### 1. Сведения о характерных точках границ уточняемого земельного участка с кадастровым номером 29:16:210801:4

Система координат МСК-29, зона 2, 6 градусная

Зона № 2

Обозначение характерных точек границ	Координаты, м				Метод определения координат	Формулы, примененные для расчета средней квадратической погрешности определения координат характерных точек границ (Mt), с подставленными в такие формулы значениями и итоговые (вычисленные) значения Mt, м	Описание закрепления точки
	содержатся в Едином государственном реестре недвижимости		определены в результате выполнения комплексных кадастровых работ				
	X	Y	X	Y			
1	2	3	4	5	6	7	8
н336У	–	–	642527.4 3	2524796. 47	Метод спутников ых геодезичес ких измерений (определен ий)	$Mt = \sqrt{(0.07^2 + 0.07^2)}$ )=0.10	–
н321У	–	–	642489.6 1	2524819. 42	Метод спутников ых геодезичес ких измерений (определен ий)	$Mt = \sqrt{(0.07^2 + 0.07^2)}$ )=0.10	–
н253У	–	–	642477.1 4	2524798. 97	Метод спутников ых геодезичес ких измерений (определен ий)	$Mt = \sqrt{(0.07^2 + 0.07^2)}$ )=0.10	–
н250У	–	–	642516.2 5	2524778. 40	Метод спутников	$Mt = \sqrt{(0.07^2 + 0.07^2)}$ )=0.10	–

					ых геодезичес- ких измерений (определен- ий)	)=0.10	
н336У	–	–	642527.4 3	2524796. 47	Метод спутников- ых геодезичес- ких измерений (определен- ий)	$Mt=\sqrt{(0.07^2+0.07^2)}$ )=0.10	–

**2. Сведения о частях границ уточняемого земельного участка с кадастровым номером 29:16:210801:4**

Обозначение части границ		Горизонтальное проложение (S), м	Описание прохождения части границ	Сведения о согласовании местоположения границ (согласовано/спорное)
от т.	до т.			
1	2	3	4	5
н336У	н321У	44.24	–	согласовано
н321У	н253У	23.95	–	согласовано
н253У	н250У	44.19	–	согласовано
н250У	н336У	21.25	–	согласовано

**3. Сведения о характеристиках уточняемого земельного участка с кадастровым номером 29:16:210801:4**

№ п/п	Наименование характеристики земельного участка	Значение характеристики
1	2	3
1.	Адрес земельного участка	Российская Федерация, Архангельская область, Приморский р-н, Мелехово д
1.1	Сведения о местоположении земельного участка (при отсутствии адреса) в структурированном в соответствии с федеральной информационной адресной системой виде	–
1.2	Дополнительные сведения о местоположении земельного участка	земельный участок 2

2.	Площадь земельного участка $\pm$ величина погрешности определения (вычисления) площади ( $P \pm \Delta P$ ), м <sup>2</sup>	998 кв.м $\pm$ 6.39 кв.м
3.	Формула, примененная для вычисления предельной погрешности определения площади земельного участка с подставленными значениями и итоговые (вычисленные) значения ( $\Delta P$ ), м <sup>2</sup>	$\Delta P = 2 * 0.10 * \sqrt{998} * \sqrt{((1 + 1.23^2) / (2 * 1.23))} = 6.39$
4.	Площадь земельного участка согласно сведениям Единого государственного реестра недвижимости ( $P_{\text{кад}}$ ), м <sup>2</sup>	962
5.	Оценка расхождения $P$ и $P_{\text{кад}}$ ( $P - P_{\text{кад}}$ ), м <sup>2</sup>	–
6.	Предельные минимальный и максимальный размеры земельного участка ( $P_{\text{мин}}$ и $P_{\text{макс}}$ ), м <sup>2</sup>	600 2000
7.	Вид (виды) разрешенного использования	Для ведения личного подсобного хозяйства
7.1	Дополнительные сведения об использовании земельного участка	–
8.	Кадастровый или иной государственный учетный номер (инвентарный) здания, сооружения, объекта незавершенного строительства, расположенного на земельном участке	29:16:210801:118
9.	Сведения о земельных участках (землях общего пользования, территории общего пользования), посредством которых обеспечивается доступ	Земли общего пользования
10.	Иные сведения	–
<b>4. Пояснения к сведениям об уточняемом земельном участке с кадастровым номером: <u>29:16:210801:4</u></b>		
1.	–	

## Сведения об уточняемых земельных участках

### 1. Сведения о характерных точках границ уточняемого земельного участка с кадастровым номером 29:16:210801:5

Система координат МСК-29, зона 2, 6 градусная

Зона № 2

Обозначение характерных точек границ	Координаты, м				Метод определения координат	Формулы, примененные для расчета средней квадратической погрешности определения координат характерных точек границ (Mt), с подставленными в такие формулы значениями и итоговые (вычисленные) значения Mt, м	Описание закрепления точки
	содержатся в Едином государственном реестре недвижимости		определены в результате выполнения комплексных кадастровых работ				
	X	Y	X	Y			
1	2	3	4	5	6	7	8
22	642417.36	2524621.85	642416.46	2524622.17	Метод спутниковых геодезических измерений (определений)	$Mt = \sqrt{(0.07^2 + 0.07^2)} = 0.10$	—
23	642381.13	2524636.69	642375.20	2524639.18	Метод спутниковых геодезических измерений (определений)	$Mt = \sqrt{(0.07^2 + 0.07^2)} = 0.10$	—
38	642386.50	2524648.50	642379.73	2524650.67	Метод спутниковых геодезических измерений (определений)	$Mt = \sqrt{(0.07^2 + 0.07^2)} = 0.10$	—
39	642421.92	2524632.38	642421.06	2524632.74	Метод спутниковых	$Mt = \sqrt{(0.07^2 + 0.07^2)}$	—

					ых геодезичес- ких измерений (определен- ий)	)=0.10	
22	642417.36	2524621.8 5	642416.4 6	2524622. 17	Метод спутников- ых геодезичес- ких измерений (определен- ий)	$Mt=\sqrt{(0.07^2+0.07^2)}$ )=0.10	–

**2. Сведения о частях границ уточняемого земельного участка с кадастровым номером 29:16:210801:5**

Обозначение части границ		Горизонтальное проложение (S), м	Описание прохождения части границ	Сведения о согласовании местоположения границ (согласовано/спорное)
от т.	до т.			
1	2	3	4	5
22	23	44.63	–	согласовано
23	38	12.35	–	согласовано
38	39	45.05	–	согласовано
39	22	11.53	–	согласовано

**3. Сведения о характеристиках уточняемого земельного участка с кадастровым номером 29:16:210801:5**

№ п/п	Наименование характеристики земельного участка	Значение характеристики
1	2	3
1.	Адрес земельного участка	Российская Федерация, Архангельская область, Приморский р-н, Мелехово д
1.1	Сведения о местоположении земельного участка (при отсутствии адреса) в структурированном в соответствии с федеральной информационной адресной системой виде	–
1.2	Дополнительные сведения о местоположении земельного участка	земельный участок 11

2.	Площадь земельного участка $\pm$ величина погрешности определения (вычисления) площади ( $P \pm \Delta P$ ), м <sup>2</sup>	535 кв.м $\pm$ 14.66 кв.м
3.	Формула, примененная для вычисления предельной погрешности определения площади земельного участка с подставленными значениями и итоговые (вычисленные) значения ( $\Delta P$ ), м <sup>2</sup>	$\Delta P = 2 * 0.30 * \sqrt{535} * \sqrt{((1 + 1.61^2) / (2 * 1.61))} = 14.66$
4.	Площадь земельного участка согласно сведениям Единого государственного реестра недвижимости ( $P_{\text{кад}}$ ), м <sup>2</sup>	489
5.	Оценка расхождения $P$ и $P_{\text{кад}}$ ( $P - P_{\text{кад}}$ ), м <sup>2</sup>	46 кв.м
6.	Предельные минимальный и максимальный размеры земельного участка ( $P_{\text{мин}}$ и $P_{\text{макс}}$ ), м <sup>2</sup>	600 2000
7.	Вид (виды) разрешенного использования	Для ведения личного подсобного хозяйства
7.1	Дополнительные сведения об использовании земельного участка	–
8.	Кадастровый или иной государственный учетный номер (инвентарный) здания, сооружения, объекта незавершенного строительства, расположенного на земельном участке	29:16:210801:100
9.	Сведения о земельных участках (землях общего пользования, территории общего пользования), посредством которых обеспечивается доступ	Земли общего пользования
10.	Иные сведения	–
<b>4. Пояснения к сведениям об уточняемом земельном участке с кадастровым номером: <u>29:16:210801:5</u></b>		
1.	–	

## Сведения об уточняемых земельных участках

### 1. Сведения о характерных точках границ уточняемого земельного участка с кадастровым номером 29:16:210801:6

Система координат МСК-29, зона 2, 6 градусная

Зона № 2

Обозначение характерных точек границ	Координаты, м				Метод определения координат	Формулы, примененные для расчета средней квадратической погрешности определения координат характерных точек границ (Mt), с подставленными в такие формулы значениями и итоговые (вычисленные) значения Mt, м	Описание закрепления точки
	содержатся в Едином государственном реестре недвижимости		определены в результате выполнения комплексных кадастровых работ				
	X	Y	X	Y			
1	2	3	4	5	6	7	8
40	642422.12	2524581.87	642422.17	2524582.30	Метод спутниковых геодезических измерений (определений)	$Mt = \sqrt{(0.07^2 + 0.07^2)} = 0.10$	—
41	642451.88	2524573.50	642452.15	2524574.99	Метод спутниковых геодезических измерений (определений)	$Mt = \sqrt{(0.07^2 + 0.07^2)} = 0.10$	—
42	642452.46	2524575.15	642455.68	2524583.85	Метод спутниковых геодезических измерений (определений)	$Mt = \sqrt{(0.07^2 + 0.07^2)} = 0.10$	—
43	642459.18	2524593.38	642458.65	2524594.81	Метод спутниковых	$Mt = \sqrt{(0.07^2 + 0.07^2)}$	—

					ых геодезичес- ких измерений (определен- ий)	)=0.10	
44	642427.52	2524597.9 4	642427.4 3	2524599. 46	Метод спутников- ых геодезичес- ких измерений (определен- ий)	$Mt=\sqrt{(0.07^2+0.07^2)}$ )=0.10	–
40	642422.12	2524581.8 7	642422.1 7	2524582. 30	Метод спутников- ых геодезичес- ких измерений (определен- ий)	$Mt=\sqrt{(0.07^2+0.07^2)}$ )=0.10	–

**2. Сведения о частях границ уточняемого земельного участка с кадастровым номером 29:16:210801:6**

Обозначение части границ		Горизонтальное проложение (S), м	Описание прохождения части границ	Сведения о согласовании местоположения границ (согласовано/спорное)
от т.	до т.			
1	2	3	4	5
40	41	30.86	–	согласовано
41	42	9.54	–	согласовано
42	43	11.36	–	согласовано
43	44	31.56	–	согласовано
44	40	17.95	–	согласовано

**3. Сведения о характеристиках уточняемого земельного участка с кадастровым номером 29:16:210801:6**

№ п/п	Наименование характеристики земельного участка	Значение характеристики
1	2	3
1.	Адрес земельного участка	Российская Федерация,



		Архангельская область, Приморский р-н, Мелехово д
1.1	Сведения о местоположении земельного участка (при отсутствии адреса) в структурированном в соответствии с федеральной информационной адресной системой виде	–
1.2	Дополнительные сведения о местоположении земельного участка	земельный участок 23
2.	Площадь земельного участка $\pm$ величина погрешности определения (вычисления) площади ( $P \pm \Delta P$ ), м <sup>2</sup>	607 кв.м $\pm$ 15.37 кв.м
3.	Формула, примененная для вычисления предельной погрешности определения площади земельного участка с подставленными значениями и итоговые (вычисленные) значения ( $\Delta P$ ), м <sup>2</sup>	$\Delta P = 2 * 0.30 * \sqrt{607} * \sqrt{((1 + 1.49^2) / (2 * 1.49))} = 15.37$
4.	Площадь земельного участка согласно сведениям Единого государственного реестра недвижимости ( $P_{\text{кад}}$ ), м <sup>2</sup>	613
5.	Оценка расхождения $P$ и $P_{\text{кад}}$ ( $P - P_{\text{кад}}$ ), м <sup>2</sup>	6 кв.м
6.	Предельные минимальный и максимальный размеры земельного участка ( $P_{\text{мин}}$ и $P_{\text{макс}}$ ), м <sup>2</sup>	600 2000
7.	Вид (виды) разрешенного использования	Для ведения личного подсобного хозяйства
7.1	Дополнительные сведения об использовании земельного участка	–
8.	Кадастровый или иной государственный учетный номер (инвентарный) здания, сооружения, объекта незавершенного строительства, расположенного на земельном участке	29:16:210801:137
9.	Сведения о земельных участках (землях общего пользования, территории общего пользования), посредством которых обеспечивается доступ	Земли общего пользования
10.	Иные сведения	–
<b>4. Пояснения к сведениям об уточняемом земельном участке с кадастровым номером: <u>29:16:210801:6</u></b>		
1.	–	

## Сведения об уточняемых земельных участках

### 1. Сведения о характерных точках границ уточняемого земельного участка с кадастровым номером 29:16:210801:7

Система координат МСК-29, зона 2, 6 градусная

Зона № 2

Обозначение характерных точек границ	Координаты, м				Метод определения координат	Формулы, примененные для расчета средней квадратической погрешности определения координат характерных точек границ (Mt), с подставленными в такие формулы значениями и итоговые (вычисленные) значения Mt, м	Описание закрепления точки
	содержатся в Едином государственном реестре недвижимости		определены в результате выполнения комплексных кадастровых работ				
	X	Y	X	Y			
1	2	3	4	5	6	7	8
3	642458.14	2524604.9 6	642458.7 7	2524605. 44	Метод спутников ых геодезичес ких измерений (определен ий)	$Mt = \sqrt{(0.07^2 + 0.07^2)}$ )=0.10	—
51	642459.55	2524608.5 7	642461.7 6	2524611. 75	Метод спутников ых геодезичес ких измерений (определен ий)	$Mt = \sqrt{(0.07^2 + 0.07^2)}$ )=0.10	—
582	642465.28	2524620.6 8	642465.2 7	2524620. 16	Метод спутников ых геодезичес ких измерений (определен ий)	$Mt = \sqrt{(0.07^2 + 0.07^2)}$ )=0.10	—
583	—	—	642453.5 9	2524627. 30	Метод спутников	$Mt = \sqrt{(0.07^2 + 0.07^2)}$	—

					ых геодезичес ких измерений (определен ий)	)=0.10	
584	642444.40	2524632.5 0	642444.5 0	2524632. 85	Метод спутников ых геодезичес ких измерений (определен ий)	$Mt=\sqrt{(0.07^2+0.07^2)}$ )=0.10	—
6	—	—	642433.5 1	2524616. 44	Метод спутников ых геодезичес ких измерений (определен ий)	$Mt=\sqrt{(0.07^2+0.07^2)}$ )=0.10	—
5	642434.22	2524615.2 0	642434.9 4	2524615. 89	Метод спутников ых геодезичес ких измерений (определен ий)	$Mt=\sqrt{(0.07^2+0.07^2)}$ )=0.10	—
4	642454.72	2524606.5 0	642455.3 6	2524607. 01	Метод спутников ых геодезичес ких измерений (определен ий)	$Mt=\sqrt{(0.07^2+0.07^2)}$ )=0.10	—
3	642458.14	2524604.9 6	642458.7 7	2524605. 44	Метод спутников ых геодезичес ких измерений (определен ий)	$Mt=\sqrt{(0.07^2+0.07^2)}$ )=0.10	—

**2. Сведения о частях границ уточняемого земельного участка с кадастровым номером 29:16:210801:7**

Обозначение части границ		Горизонтальное проложение (S), м	Описание прохождения части границ	Сведения о согласовании местоположения границ (согласовано/спорное)
от т.	до т.			
1	2	3	4	5
3	51	6.98	–	согласовано
51	582	9.11	–	согласовано
582	583	13.69	–	согласовано
583	584	10.65	–	согласовано
584	6	19.75	–	согласовано
6	5	1.53	–	согласовано
5	4	22.27	–	согласовано
4	3	3.75	–	согласовано

**3. Сведения о характеристиках уточняемого земельного участка с кадастровым номером 29:16:210801:7**

№ п/п	Наименование характеристики земельного участка	Значение характеристики
1	2	3
1.	Адрес земельного участка	Архангельская обл, Приморский р-н, Мелехово д, 25 д
1.1	Сведения о местоположении земельного участка (при отсутствии адреса) в структурированном в соответствии с федеральной информационной адресной системой виде	–
1.2	Дополнительные сведения о местоположении земельного участка	–
2.	Площадь земельного участка $\pm$ величина погрешности определения (вычисления) площади ( $P \pm \Delta P$ ), м <sup>2</sup>	462 кв.м $\pm$ 4.32 кв.м
3.	Формула, примененная для вычисления предельной погрешности определения площади земельного участка с подставленными значениями и итоговые (вычисленные) значения ( $\Delta P$ ), м <sup>2</sup>	$\Delta P = 2 * 0.10 * \sqrt{462} * \sqrt{((1 + 1.16^2) / (2 * 1.16))} = 4.32$

4.	Площадь земельного участка согласно сведениям Единого государственного реестра недвижимости ( $P_{\text{кад}}$ ), м <sup>2</sup>	485
5.	Оценка расхождения $P$ и $P_{\text{кад}}$ ( $P - P_{\text{кад}}$ ), м <sup>2</sup>	23 кв.м
6.	Предельные минимальный и максимальный размеры земельного участка ( $P_{\text{мин}}$ и $P_{\text{макс}}$ ), м <sup>2</sup>	600 2000
7.	Вид (виды) разрешенного использования	–
7.1	Дополнительные сведения об использовании земельного участка	–
8.	Кадастровый или иной государственный учетный номер (инвентарный) здания, сооружения, объекта незавершенного строительства, расположенного на земельном участке	–
9.	Сведения о земельных участках (землях общего пользования, территории общего пользования), посредством которых обеспечивается доступ	Земли общего пользования
10.	Иные сведения	–
<b>4. Пояснения к сведениям об уточняемом земельном участке с кадастровым номером: <u>29:16:210801:7</u></b>		
1.	–	

## Сведения об уточняемых земельных участках

### 1. Сведения о характерных точках границ уточняемого земельного участка с кадастровым номером 29:16:210801:8

Система координат МСК-29, зона 2, 6 градусная

Зона № 2

Обозначение характерных точек границ	Координаты, м				Метод определения координат	Формулы, примененные для расчета средней квадратической погрешности определения координат характерных точек границ (Mt), с подставленными в такие формулы значениями и итоговые (вычисленные) значения Mt, м	Описание закрепления точки
	содержатся в Едином государственном реестре недвижимости		определены в результате выполнения комплексных кадастровых работ				
	X	Y	X	Y			
1	2	3	4	5	6	7	8
45	642426.99	2524628.7 3	642426.0 0	2524629. 19	Метод спутников ых геодезичес ких измерений (определен ий)	$Mt = \sqrt{(0.07^2 + 0.07^2)}$ )=0.10	—
46	642429.69	2524633.0 1	642428.7 0	2524633. 47	Метод спутников ых геодезичес ких измерений (определен ий)	$Mt = \sqrt{(0.07^2 + 0.07^2)}$ )=0.10	—
47	642432.45	2524631.5 3	642434.1 6	2524630. 51	Метод спутников ых геодезичес ких измерений (определен ий)	$Mt = \sqrt{(0.07^2 + 0.07^2)}$ )=0.10	—
48	642435.33	2524629.9 9	642427.3 9	2524618. 62	Метод спутников	$Mt = \sqrt{(0.07^2 + 0.07^2)}$ )=0.10	—

					ых геодезичес ких измерений (определен ий)	)=0.10	
49	642429.06	2524617.8 8	–	–	Метод спутников ых геодезичес ких измерений (определен ий)	$Mt=\sqrt{(0.07^2+0.07^2)}$ )=0.10	–
50	642423.24	2524620.7 6	642422.0 9	2524621. 33	Метод спутников ых геодезичес ких измерений (определен ий)	$Mt=\sqrt{(0.07^2+0.07^2)}$ )=0.10	–
45	642426.99	2524628.7 3	642426.0 0	2524629. 19	Метод спутников ых геодезичес ких измерений (определен ий)	$Mt=\sqrt{(0.07^2+0.07^2)}$ )=0.10	–

**2. Сведения о частях границ уточняемого земельного участка с кадастровым номером 29:16:210801:8**

Обозначение части границ		Горизонтальное проложение (S), м	Описание прохождения части границ	Сведения о согласовании местоположения границ (согласовано/спорное)
от т.	до т.			
1	2	3	4	5
45	46	5.06	–	согласовано
46	47	6.21	–	согласовано
47	48	13.68	–	согласовано
48	50	5.95	–	согласовано
50	45	8.78	–	согласовано

**3. Сведения о характеристиках уточняемого земельного участка с кадастровым номером 29:16:210801:8**

№ п/п	Наименование характеристики земельного участка	Значение характеристики
1	2	3
1.	Адрес земельного участка	Архангельская обл, Приморский р-н, Мелехово д, 25 д
1.1	Сведения о местоположении земельного участка (при отсутствии адреса) в структурированном в соответствии с федеральной информационной адресной системой виде	–
1.2	Дополнительные сведения о местоположении земельного участка	–
2.	Площадь земельного участка $\pm$ величина погрешности определения (вычисления) площади ( $P \pm \Delta P$ ), м <sup>2</sup>	86 кв.м $\pm$ 5.62 кв.м
3.	Формула, примененная для вычисления предельной погрешности определения площади земельного участка с подставленными значениями и итоговые (вычисленные) значения ( $\Delta P$ ), м <sup>2</sup>	$\Delta P = 2 * 0.30 * \sqrt{86} * \sqrt{((1 + 1.23^2)/(2 * 1.23))} = 5.62$
4.	Площадь земельного участка согласно сведениям Единого государственного реестра недвижимости ( $P_{\text{кад}}$ ), м <sup>2</sup>	83
5.	Оценка расхождения $P$ и $P_{\text{кад}}$ ( $P - P_{\text{кад}}$ ), м <sup>2</sup>	3 кв.м
6.	Предельные минимальный и максимальный размеры земельного участка ( $P_{\text{мин}}$ и $P_{\text{макс}}$ ), м <sup>2</sup>	600 2000
7.	Вид (виды) разрешенного использования	–
7.1	Дополнительные сведения об использовании земельного участка	–
8.	Кадастровый или иной государственный учетный номер (инвентарный) здания, сооружения, объекта незавершенного строительства, расположенного на земельном участке	–
9.	Сведения о земельных участках (землях общего пользования, территории общего пользования), посредством которых обеспечивается доступ	Земли общего пользования
10.	Иные сведения	–



**4. Пояснения к сведениям об уточняемом земельном участке с кадастровым номером:**  
29:16:210801:8

1.

–

## Сведения об уточняемых земельных участках

### 1. Сведения о характерных точках границ уточняемого земельного участка с кадастровым номером 29:16:210801:9

Система координат =

Зона № =

Обозначение характерных точек границ	Координаты, м				Метод определения координат	Формулы, примененные для расчета средней квадратической погрешности определения координат характерных точек границ (Mt), с подставленными в такие формулы значениями и итоговые (вычисленные) значения Mt, м	Описание закрепления точки
	содержатся в Едином государственном реестре недвижимости		определены в результате выполнения комплексных кадастровых работ				
	X	Y	X	Y			
1	2	3	4	5	6	7	8
–	–	–	–	–	–	–	–

### 2. Сведения о частях границ уточняемого земельного участка с кадастровым номером 29:16:210801:9

Обозначение части границ		Горизонтальное проложение (S), м	Описание прохождения части границ	Сведения о согласовании местоположения границ (согласовано/спорное)
от т.	до т.			
1	2	3	4	5
–	–	–	–	–

### 3. Сведения о характеристиках уточняемого земельного участка с кадастровым номером 29:16:210801:9

№ п/п	Наименование характеристики земельного участка	Значение характеристики
1	2	3
1.	Адрес земельного участка	Российская Федерация, Архангельская область, Приморский р-н, Мелехово д
1.1	Сведения о местоположении земельного участка (при отсутствии адреса) в структурированном в соответствии с федеральной информационной	–

	адресной системой виде	
1.2	Дополнительные сведения о местоположении земельного участка	земельный участок 25
2.	Площадь земельного участка $\pm$ величина погрешности определения (вычисления) площади ( $P \pm \Delta P$ ), м <sup>2</sup>	548 кв.м $\pm$ 18.62 кв.м
3.	Формула, примененная для вычисления предельной погрешности определения площади земельного участка с подставленными значениями и итоговые (вычисленные) значения ( $\Delta P$ ), м <sup>2</sup>	$\Delta P = 2 * 0.30 * \sqrt{548} * \sqrt{((1 + 1.15^2) / (2 * 1.15))} = 18.62$
4.	Площадь земельного участка согласно сведениям Единого государственного реестра недвижимости ( $P_{\text{кад}}$ ), м <sup>2</sup>	568
5.	Оценка расхождения $P$ и $P_{\text{кад}}$ ( $P - P_{\text{кад}}$ ), м <sup>2</sup>	20 кв.м
6.	Предельные минимальный и максимальный размеры земельного участка ( $P_{\text{мин}}$ и $P_{\text{макс}}$ ), м <sup>2</sup>	600 2000
7.	Вид (виды) разрешенного использования	Для ведения личного подсобного хозяйства
7.1	Дополнительные сведения об использовании земельного участка	–
8.	Кадастровый или иной государственный учетный номер (инвентарный) здания, сооружения, объекта незавершенного строительства, расположенного на земельном участке	29:16:210801:130
9.	Сведения о земельных участках (землях общего пользования, территории общего пользования), посредством которых обеспечивается доступ	Земли общего пользования
10.	Иные сведения	–

**4. Пояснения к сведениям об уточняемом земельном участке с кадастровым номером: 29:16:210801:9**

1. –

## Сведения об уточняемых земельных участках

### 1. Сведения о характерных точках границ уточняемого земельного участка с кадастровым номером 29:16:210801:10

Система координат МСК-29, зона 2, 6 градусная

Зона № 2

Обозначение характерных точек границ	Координаты, м				Метод определения координат	Формулы, примененные для расчета средней квадратической погрешности определения координат характерных точек границ (Mt), с подставленными в такие формулы значениями и итоговые (вычисленные) значения Mt, м	Описание закрепления точки
	содержатся в Едином государственном реестре недвижимости		определены в результате выполнения комплексных кадастровых работ				
	X	Y	X	Y			
1	2	3	4	5	6	7	8
54	642507.32	2524582.9 2	642507.3 2	2524582. 92	Метод спутников ых геодезичес ких измерений (определен ий)	$Mt = \sqrt{(0.07^2 + 0.07^2)} = 0.10$	—
10	642509.35	2524587.2 8	642509.7 1	2524587. 68	Метод спутников ых геодезичес ких измерений (определен ий)	$Mt = \sqrt{(0.07^2 + 0.07^2)} = 0.10$	—
11	642507.69	2524588.1 1	642508.2 7	2524589. 14	Метод спутников ых геодезичес ких измерений (определен ий)	$Mt = \sqrt{(0.07^2 + 0.07^2)} = 0.10$	—
12	642511.36	2524596.9 0	642512.0 8	2524598. 07	Метод спутников	$Mt = \sqrt{(0.07^2 + 0.07^2)} = 0.10$	—

					ых геодезичес ких измерений (определен ий)	)=0.10	
н13У	–	–	642496.1 0	2524606. 09	Метод спутников ых геодезичес ких измерений (определен ий)	$Mt=\sqrt{(0.07^2+0.07^2)}$ )=0.10	–
н14У	–	–	642491.0 0	2524607. 68	Метод спутников ых геодезичес ких измерений (определен ий)	$Mt=\sqrt{(0.07^2+0.07^2)}$ )=0.10	–
15	642489.12	2524608.1 4	642486.4 1	2524610. 36	Метод спутников ых геодезичес ких измерений (определен ий)	$Mt=\sqrt{(0.07^2+0.07^2)}$ )=0.10	–
16	642475.27	2524617.7 1	642478.9 1	2524616. 37	Метод спутников ых геодезичес ких измерений (определен ий)	$Mt=\sqrt{(0.07^2+0.07^2)}$ )=0.10	–
н17У	–	–	642475.3 4	2524618. 17	Метод спутников ых геодезичес ких измерений (определен ий)	$Mt=\sqrt{(0.07^2+0.07^2)}$ )=0.10	–
55	642468.12	2524601.3	642467.4	2524602.	Метод	$Mt=\sqrt{(0.07^2+0.07^2)}$	–

		7	1	44	спутниковых геодезических измерений (определений)	)=0.10	
56	642474.85	2524598.55	642482.31	2524595.56	Метод спутниковых геодезических измерений (определений)	$Mt=\sqrt{(0.07^2+0.07^2)}$ )=0.10	–
54	642507.32	2524582.92	642507.32	2524582.92	Метод спутниковых геодезических измерений (определений)	$Mt=\sqrt{(0.07^2+0.07^2)}$ )=0.10	–

**2. Сведения о частях границ уточняемого земельного участка с кадастровым номером 29:16:210801:10**

Обозначение части границ		Горизонтальное проложение (S), м	Описание прохождения части границ	Сведения о согласовании местоположения границ (согласовано/спорное)
от т.	до т.			
1	2	3	4	5
54	10	5.33	–	согласовано
10	11	2.05	–	согласовано
11	12	9.71	–	согласовано
12	н13У	17.88	–	согласовано
н13У	н14У	5.34	–	согласовано
н14У	15	5.32	–	согласовано
15	16	9.61	–	согласовано
16	н17У	4.00	–	согласовано
н17У	55	17.62	–	согласовано

55	56	16.41	–	согласовано
56	54	28.02	–	согласовано

**3. Сведения о характеристиках уточняемого земельного участка с кадастровым номером 29:16:210801:10**

№ п/п	Наименование характеристики земельного участка	Значение характеристики
1	2	3
1.	Адрес земельного участка	Российская Федерация, Архангельская область, Приморский р-н, Мелехово д
1.1	Сведения о местоположении земельного участка (при отсутствии адреса) в структурированном в соответствии с федеральной информационной адресной системой виде	–
1.2	Дополнительные сведения о местоположении земельного участка	земельный участок 42/1
2.	Площадь земельного участка $\pm$ величина погрешности определения (вычисления) площади ( $P \pm \Delta P$ ), м <sup>2</sup>	680 кв.м $\pm$ 15.87 кв.м
3.	Формула, примененная для вычисления предельной погрешности определения площади земельного участка с подставленными значениями и итоговые (вычисленные) значения ( $\Delta P$ ), м <sup>2</sup>	$\Delta P = 2 * 0.30 * \sqrt{680} * \sqrt{((1 + 1.27^2) / (2 * 1.27))} = 15.87$
4.	Площадь земельного участка согласно сведениям Единого государственного реестра недвижимости ( $P_{\text{кад}}$ ), м <sup>2</sup>	701
5.	Оценка расхождения $P$ и $P_{\text{кад}}$ ( $P - P_{\text{кад}}$ ), м <sup>2</sup>	21 кв.м
6.	Предельные минимальный и максимальный размеры земельного участка ( $P_{\text{мин}}$ и $P_{\text{макс}}$ ), м <sup>2</sup>	600 2000
7.	Вид (виды) разрешенного использования	Для ведения личного подсобного хозяйства
7.1	Дополнительные сведения об использовании земельного участка	–
8.	Кадастровый или иной государственный учетный номер (инвентарный) здания, сооружения, объекта незавершенного строительства, расположенного на земельном участке	29:16:210801:120

9.	Сведения о земельных участках (землях общего пользования, территории общего пользования), посредством которых обеспечивается доступ	Земли общего пользования
10.	Иные сведения	–
<b>4. Пояснения к сведениям об уточняемом земельном участке с кадастровым номером: <u>29:16:210801:10</u></b>		
1.	–	



## Сведения об уточняемых земельных участках

### 1. Сведения о характерных точках границ уточняемого земельного участка с кадастровым номером 29:16:210801:14

Система координат =

Зона № =

Обозначение характерных точек границ	Координаты, м				Метод определения координат	Формулы, примененные для расчета средней квадратической погрешности определения координат характерных точек границ (Mt), с подставленными в такие формулы значениями и итоговые (вычисленные) значения Mt, м	Описание закрепления точки
	содержатся в Едином государственном реестре недвижимости		определены в результате выполнения комплексных кадастровых работ				
	X	Y	X	Y			
1	2	3	4	5	6	7	8
–	–	–	–	–	–	–	–

### 2. Сведения о частях границ уточняемого земельного участка с кадастровым номером 29:16:210801:14

Обозначение части границ		Горизонтальное проложение (S), м	Описание прохождения части границ	Сведения о согласовании местоположения границ (согласовано/спорное)
от т.	до т.			
1	2	3	4	5
–	–	–	–	–

### 3. Сведения о характеристиках уточняемого земельного участка с кадастровым номером 29:16:210801:14

№ п/п	Наименование характеристики земельного участка	Значение характеристики
1	2	3
1.	Адрес земельного участка	Российская Федерация, Архангельская область, Приморский р-н, Мелехово д
1.1	Сведения о местоположении земельного участка (при отсутствии адреса) в структурированном в соответствии с федеральной информационной	–

	адресной системой виде	
1.2	Дополнительные сведения о местоположении земельного участка	земельный участок 18
2.	Площадь земельного участка $\pm$ величина погрешности определения (вычисления) площади ( $P \pm \Delta P$ ), м <sup>2</sup>	1158 кв.м $\pm$ 10.03 кв.м
3.	Формула, примененная для вычисления предельной погрешности определения площади земельного участка с подставленными значениями и итоговые (вычисленные) значения ( $\Delta P$ ), м <sup>2</sup>	$\Delta P = 2 * 0.30 * \sqrt{1158} * \sqrt{((1 + 1.01^2)/(2 * 1.01))} = 10.03$
4.	Площадь земельного участка согласно сведениям Единого государственного реестра недвижимости ( $P_{\text{кад}}$ ), м <sup>2</sup>	1148
5.	Оценка расхождения $P$ и $P_{\text{кад}}$ ( $P - P_{\text{кад}}$ ), м <sup>2</sup>	10 кв.м
6.	Предельные минимальный и максимальный размеры земельного участка ( $P_{\text{мин}}$ и $P_{\text{макс}}$ ), м <sup>2</sup>	600 2000
7.	Вид (виды) разрешенного использования	Для ведения личного подсобного хозяйства
7.1	Дополнительные сведения об использовании земельного участка	–
8.	Кадастровый или иной государственный учетный номер (инвентарный) здания, сооружения, объекта незавершенного строительства, расположенного на земельном участке	29:16:210801:136
9.	Сведения о земельных участках (землях общего пользования, территории общего пользования), посредством которых обеспечивается доступ	Земли общего пользования
10.	Иные сведения	–

**4. Пояснения к сведениям об уточняемом земельном участке с кадастровым номером: 29:16:210801:14**

1.	–
----	---

## Сведения об уточняемых земельных участках

### 1. Сведения о характерных точках границ уточняемого земельного участка с кадастровым номером 29:16:210801:12

Система координат МСК-29, зона 2, 6 градусная

Зона № 2

Обозначение характерных точек границ	Координаты, м				Метод определения координат	Формулы, примененные для расчета средней квадратической погрешности определения координат характерных точек границ (Mt), с подставленными в такие формулы значениями и итоговые (вычисленные) значения Mt, м	Описание закрепления точки
	содержатся в Едином государственном реестре недвижимости		определены в результате выполнения комплексных кадастровых работ				
	X	Y	X	Y			
1	2	3	4	5	6	7	8
70	–	–	642477.7 0	2524469. 47	Метод спутников ых геодезичес ких измерений (определен ий)	$Mt=\sqrt{(0.07^2+0.07^2)}$ )=0.10	–
272	–	–	642482.6 6	2524480. 17	Метод спутников ых геодезичес ких измерений (определен ий)	$Mt=\sqrt{(0.07^2+0.07^2)}$ )=0.10	–
281	–	–	642479.0 0	2524481. 90	Метод спутников ых геодезичес ких измерений (определен ий)	$Mt=\sqrt{(0.07^2+0.07^2)}$ )=0.10	–
280	–	–	642442.2 2	2524492. 66	Метод спутников	$Mt=\sqrt{(0.07^2+0.07^2)}$	–

					ых геодезичес ких измерений (определен ий)	)=0.10	
н337У	–	–	642440.8 0	2524493. 05	Метод спутников ых геодезичес ких измерений (определен ий)	$Mt=\sqrt{(0.07^2+0.07^2)}$ )=0.10	–
н338У	–	–	642430.4 7	2524496. 86	Метод спутников ых геодезичес ких измерений (определен ий)	$Mt=\sqrt{(0.07^2+0.07^2)}$ )=0.10	–
н339У	–	–	642398.1 4	2524504. 63	Метод спутников ых геодезичес ких измерений (определен ий)	$Mt=\sqrt{(0.07^2+0.07^2)}$ )=0.10	–
172	–	–	642395.4 5	2524495. 02	Метод спутников ых геодезичес ких измерений (определен ий)	$Mt=\sqrt{(0.07^2+0.07^2)}$ )=0.10	–
н340У	–	–	642407.3 4	2524491. 24	Метод спутников ых геодезичес ких измерений (определен ий)	$Mt=\sqrt{(0.07^2+0.07^2)}$ )=0.10	–
76	–	–	642412.6	2524489.	Метод	$Mt=\sqrt{(0.07^2+0.07^2)}$	–

			4	49	спутниковых геодезических измерений (определений)	)=0.10	
77	–	–	642425.76	2524485.32	Метод спутниковых геодезических измерений (определений)	$Mt=\sqrt{(0.07^2+0.07^2)}$ )=0.10	–
71	–	–	642433.88	2524482.72	Метод спутниковых геодезических измерений (определений)	$Mt=\sqrt{(0.07^2+0.07^2)}$ )=0.10	–
70	–	–	642477.70	2524469.47	Метод спутниковых геодезических измерений (определений)	$Mt=\sqrt{(0.07^2+0.07^2)}$ )=0.10	–

**2. Сведения о частях границ уточняемого земельного участка с кадастровым номером 29:16:210801:12**

Обозначение части границ		Горизонтальное проложение (S), м	Описание прохождения части границ	Сведения о согласовании местоположения границ (согласовано/спорное)
от т.	до т.			
1	2	3	4	5
70	272	11.79	–	согласовано
272	281	4.05	–	согласовано
281	280	38.32	–	согласовано
280	н337У	1.47	–	согласовано
н337У	н338У	11.01	–	согласовано

н338У	н339У	33.25	–	согласовано
н339У	172	9.98	–	согласовано
172	н340У	12.48	–	согласовано
н340У	76	5.58	–	согласовано
76	77	13.77	–	согласовано
77	71	8.53	–	согласовано
71	70	45.78	–	согласовано

**3. Сведения о характеристиках уточняемого земельного участка с кадастровым номером 29:16:210801:12**

№ п/п	Наименование характеристики земельного участка	Значение характеристики
1	2	3
1.	Адрес земельного участка	Архангельская обл, Приморский р-н, Мелехово д, 18 д
1.1	Сведения о местоположении земельного участка (при отсутствии адреса) в структурированном в соответствии с федеральной информационной адресной системой виде	–
1.2	Дополнительные сведения о местоположении земельного участка	–
2.	Площадь земельного участка $\pm$ величина погрешности определения (вычисления) площади ( $P \pm \Delta P$ ), м <sup>2</sup>	1024 кв.м $\pm$ 7.69 кв.м
3.	Формула, примененная для вычисления предельной погрешности определения площади земельного участка с подставленными значениями и итоговые (вычисленные) значения ( $\Delta P$ ), м <sup>2</sup>	$\Delta P = 2 * 0.10 * \sqrt{1024} * \sqrt{((1 + 2.48^2)/(2 * 2.48))} = 7.69$
4.	Площадь земельного участка согласно сведениям Единого государственного реестра недвижимости ( $P_{\text{кад}}$ ), м <sup>2</sup>	1016
5.	Оценка расхождения $P$ и $P_{\text{кад}}$ ( $P - P_{\text{кад}}$ ), м <sup>2</sup>	8 кв.м
6.	Предельные минимальный и максимальный размеры земельного участка ( $P_{\text{мин}}$ и $P_{\text{макс}}$ ), м <sup>2</sup>	600 2000

7.	Вид (виды) разрешенного использования	–
7.1	Дополнительные сведения об использовании земельного участка	–
8.	Кадастровый или иной государственный учетный номер (инвентарный) здания, сооружения, объекта незавершенного строительства, расположенного на земельном участке	–
9.	Сведения о земельных участках (землях общего пользования, территории общего пользования), посредством которых обеспечивается доступ	–
10.	Иные сведения	–
<b>4. Пояснения к сведениям об уточняемом земельном участке с кадастровым номером: <u>29:16:210801:12</u></b>		
1.	–	

## Сведения об уточняемых земельных участках

### 1. Сведения о характерных точках границ уточняемого земельного участка с кадастровым номером 29:16:210801:13

Система координат МСК-29, зона 2, 6 градусная

Зона № 2

Обозначение характерных точек границ	Координаты, м				Метод определения координат	Формулы, примененные для расчета средней квадратической погрешности определения координат характерных точек границ (Mt), с подставленными в такие формулы значениями и итоговые (вычисленные) значения Mt, м	Описание закрепления точки
	содержатся в Едином государственном реестре недвижимости		определены в результате выполнения комплексных кадастровых работ				
	X	Y	X	Y			
1	2	3	4	5	6	7	8
83	–	–	642384.7 9	2524497. 27	Метод спутников ых геодезичес ких измерений (определен ий)	$Mt = \sqrt{(0.07^2 + 0.07^2)} = 0.10$	–
н341У	–	–	642387.0 8	2524506. 61	Метод спутников ых геодезичес ких измерений (определен ий)	$Mt = \sqrt{(0.07^2 + 0.07^2)} = 0.10$	–
н342У	–	–	642373.7 1	2524510. 15	Метод спутников ых геодезичес ких измерений (определен ий)	$Mt = \sqrt{(0.07^2 + 0.07^2)} = 0.10$	–
82	–	–	642371.3 2	2524500. 80	Метод спутников	$Mt = \sqrt{(0.07^2 + 0.07^2)}$	–



					ых геодезичес- ких измерений (определен- ий)	)=0.10	
83	–	–	642384.7 9	2524497. 27	Метод спутников- ых геодезичес- ких измерений (определен- ий)	$Mt=\sqrt{(0.07^2+0.07^2)}$ )=0.10	–

**2. Сведения о частях границ уточняемого земельного участка с кадастровым номером 29:16:210801:13**

Обозначение части границ		Горизонтальное проложение (S), м	Описание прохождения части границ	Сведения о согласовании местоположения границ (согласовано/спорное)
от т.	до т.			
1	2	3	4	5
83	н341У	9.62	–	согласовано
н341У	н342У	13.83	–	согласовано
н342У	82	9.65	–	согласовано
82	83	13.92	–	согласовано

**3. Сведения о характеристиках уточняемого земельного участка с кадастровым номером 29:16:210801:13**

№ п/п	Наименование характеристики земельного участка	Значение характеристики
1	2	3
1.	Адрес земельного участка	Архангельская обл, Приморский р-н, Мелехово д, 18 д
1.1	Сведения о местоположении земельного участка (при отсутствии адреса) в структурированном в соответствии с федеральной информационной адресной системой виде	–
1.2	Дополнительные сведения о местоположении земельного участка	–
2.	Площадь земельного участка ± величина	134 кв.м ± 2.34 кв.м

	погрешности определения (вычисления) площади ( $P \pm \Delta P$ ), м <sup>2</sup>	
3.	Формула, примененная для вычисления предельной погрешности определения площади земельного участка с подставленными значениями и итоговые (вычисленные) значения ( $\Delta P$ ), м <sup>2</sup>	$\Delta P = 2 * 0.10 * \sqrt{134} * \sqrt{((1 + 1.22^2) / (2 * 1.22))} = 2.34$
4.	Площадь земельного участка согласно сведениям Единого государственного реестра недвижимости ( $P_{\text{кад}}$ ), м <sup>2</sup>	132
5.	Оценка расхождения $P$ и $P_{\text{кад}}$ ( $P - P_{\text{кад}}$ ), м <sup>2</sup>	2 кв.м
6.	Предельные минимальный и максимальный размеры земельного участка ( $P_{\text{мин}}$ и $P_{\text{макс}}$ ), м <sup>2</sup>	600 2000
7.	Вид (виды) разрешенного использования	–
7.1	Дополнительные сведения об использовании земельного участка	–
8.	Кадастровый или иной государственный учетный номер (инвентарный) здания, сооружения, объекта незавершенного строительства, расположенного на земельном участке	–
9.	Сведения о земельных участках (землях общего пользования, территории общего пользования), посредством которых обеспечивается доступ	Земли общего пользования
10.	Иные сведения	–
<b>4. Пояснения к сведениям об уточняемом земельном участке с кадастровым номером: <u>29:16:210801:13</u></b>		
1.	–	

## Сведения об уточняемых земельных участках

### 1. Сведения о характерных точках границ уточняемого земельного участка с кадастровым номером 29:16:210801:17

Система координат =

Зона № =

Обозначение характерных точек границ	Координаты, м				Метод определения координат	Формулы, примененные для расчета средней квадратической погрешности определения координат характерных точек границ (Mt), с подставленными в такие формулы значениями и итоговые (вычисленные) значения Mt, м	Описание закрепления точки
	содержатся в Едином государственном реестре недвижимости		определены в результате выполнения комплексных кадастровых работ				
	X	Y	X	Y			
1	2	3	4	5	6	7	8
–	–	–	–	–	–	–	–

### 2. Сведения о частях границ уточняемого земельного участка с кадастровым номером 29:16:210801:17

Обозначение части границ		Горизонтальное проложение (S), м	Описание прохождения части границ	Сведения о согласовании местоположения границ (согласовано/спорное)
от т.	до т.			
1	2	3	4	5
–	–	–	–	–

### 3. Сведения о характеристиках уточняемого земельного участка с кадастровым номером 29:16:210801:17

№ п/п	Наименование характеристики земельного участка	Значение характеристики
1	2	3
1.	Адрес земельного участка	Российская Федерация, Архангельская область, Приморский р-н, Мелехово д
1.1	Сведения о местоположении земельного участка (при отсутствии адреса) в структурированном в соответствии с федеральной информационной	–

	адресной системой виде	
1.2	Дополнительные сведения о местоположении земельного участка	земельный участок 27
2.	Площадь земельного участка $\pm$ величина погрешности определения (вычисления) площади ( $P \pm \Delta P$ ), м <sup>2</sup>	542 кв.м $\pm$ 18.06 кв.м
3.	Формула, примененная для вычисления предельной погрешности определения площади земельного участка с подставленными значениями и итоговые (вычисленные) значения ( $\Delta P$ ), м <sup>2</sup>	$\Delta P = 2 * 0.30 * \sqrt{542} * \sqrt{((1 + 1.01^2) / (2 * 1.01))} = 18.06$
4.	Площадь земельного участка согласно сведениям Единого государственного реестра недвижимости ( $P_{\text{кад}}$ ), м <sup>2</sup>	546
5.	Оценка расхождения $P$ и $P_{\text{кад}}$ ( $P - P_{\text{кад}}$ ), м <sup>2</sup>	4 кв.м
6.	Предельные минимальный и максимальный размеры земельного участка ( $P_{\text{мин}}$ и $P_{\text{макс}}$ ), м <sup>2</sup>	600 2000
7.	Вид (виды) разрешенного использования	Для ведения личного подсобного хозяйства
7.1	Дополнительные сведения об использовании земельного участка	–
8.	Кадастровый или иной государственный учетный номер (инвентарный) здания, сооружения, объекта незавершенного строительства, расположенного на земельном участке	29:16:210801:108
9.	Сведения о земельных участках (землях общего пользования, территории общего пользования), посредством которых обеспечивается доступ	Земли общего пользования
10.	Иные сведения	–

**4. Пояснения к сведениям об уточняемом земельном участке с кадастровым номером: 29:16:210801:17**

1. –

## Сведения об уточняемых земельных участках

### 1. Сведения о характерных точках границ уточняемого земельного участка с кадастровым номером 29:16:210801:15

Система координат МСК-29, зона 2, 6 градусная

Зона № 2

Обозначение характерных точек границ	Координаты, м				Метод определения координат	Формулы, примененные для расчета средней квадратической погрешности определения координат характерных точек границ (Mt), с подставленными в такие формулы значениями и итоговые (вычисленные) значения Mt, м	Описание закрепления точки
	содержатся в Едином государственном реестре недвижимости		определены в результате выполнения комплексных кадастровых работ				
	X	Y	X	Y			
1	2	3	4	5	6	7	8
57	642473.56	2524635.3 7	642473.8 3	2524635. 03	Метод спутников ых геодезичес ких измерений (определен ий)	$Mt=\sqrt{(0.07^2+0.07^2)}$ )=0.10	—
58	642474.12	2524636.4 4	642474.5 2	2524636. 45	Метод спутников ых геодезичес ких измерений (определен ий)	$Mt=\sqrt{(0.07^2+0.07^2)}$ )=0.10	—
59	642475.02	2524635.9 4	642475.5 9	2524636. 00	Метод спутников ых геодезичес ких измерений (определен ий)	$Mt=\sqrt{(0.07^2+0.07^2)}$ )=0.10	—
60	—	—	642476.8 0	2524639. 16	Метод спутников	$Mt=\sqrt{(0.07^2+0.07^2)}$	—

					ых геодезичес ких измерений (определен ий)	)=0.10	
61	642480.69	2524646.3 1	642480.6 9	2524646. 31	Метод спутников ых геодезичес ких измерений (определен ий)	$Mt=\sqrt{(0.07^2+0.07^2)}$ )=0.10	–
62	642482.86	2524652.4 8	642482.8 6	2524652. 48	Метод спутников ых геодезичес ких измерений (определен ий)	$Mt=\sqrt{(0.07^2+0.07^2)}$ )=0.10	–
63	642465.29	2524664.3 4	642465.6 9	2524664. 09	Метод спутников ых геодезичес ких измерений (определен ий)	$Mt=\sqrt{(0.07^2+0.07^2)}$ )=0.10	–
64	–	–	642460.4 7	2524657. 45	Метод спутников ых геодезичес ких измерений (определен ий)	$Mt=\sqrt{(0.07^2+0.07^2)}$ )=0.10	–
65	642454.08	2524646.7 8	642453.4 5	2524646. 81	Метод спутников ых геодезичес ких измерений (определен ий)	$Mt=\sqrt{(0.07^2+0.07^2)}$ )=0.10	–
585	–	–	642462.3	2524641.	Метод	$Mt=\sqrt{(0.07^2+0.07^2)}$	–

			0	77	спутниковых геодезических измерений (определений)	)=0.10	
57	642473.56	2524635.37	642473.83	2524635.03	Метод спутниковых геодезических измерений (определений)	$Mt=\sqrt{(0.07^2+0.07^2)}$ )=0.10	–

**2. Сведения о частях границ уточняемого земельного участка с кадастровым номером 29:16:210801:15**

Обозначение части границ		Горизонтальное проложение (S), м	Описание прохождения части границ	Сведения о согласовании местоположения границ (согласовано/спорное)
от т.	до т.			
1	2	3	4	5
57	58	1.34	–	согласовано
58	59	1.16	–	согласовано
59	60	3.38	–	согласовано
60	61	8.14	–	согласовано
61	62	6.54	–	согласовано
62	63	20.73	–	согласовано
63	64	8.45	–	согласовано
64	65	12.46	–	согласовано
65	57	23.20	–	согласовано

**3. Сведения о характеристиках уточняемого земельного участка с кадастровым номером 29:16:210801:15**

№ п/п	Наименование характеристики земельного участка	Значение характеристики
1	2	3
1.	Адрес земельного участка	Архангельская обл, Приморский р-н, Мелехово д, 27 д

1.1	Сведения о местоположении земельного участка (при отсутствии адреса) в структурированном в соответствии с федеральной информационной адресной системой виде	–
1.2	Дополнительные сведения о местоположении земельного участка	–
2.	Площадь земельного участка $\pm$ величина погрешности определения (вычисления) площади ( $P \pm \Delta P$ ), м <sup>2</sup>	467 кв.м $\pm$ 4.32 кв.м
3.	Формула, примененная для вычисления предельной погрешности определения площади земельного участка с подставленными значениями и итоговые (вычисленные) значения ( $\Delta P$ ), м <sup>2</sup>	$\Delta P = 2 * 0.10 * \sqrt{467} * \sqrt{((1 + 1.01^2) / (2 * 1.01))} = 4.32$
4.	Площадь земельного участка согласно сведениям Единого государственного реестра недвижимости ( $P_{\text{кад}}$ ), м <sup>2</sup>	471
5.	Оценка расхождения $P$ и $P_{\text{кад}}$ ( $P - P_{\text{кад}}$ ), м <sup>2</sup>	4 кв.м
6.	Предельные минимальный и максимальный размеры земельного участка ( $P_{\text{мин}}$ и $P_{\text{макс}}$ ), м <sup>2</sup>	600 2000
7.	Вид (виды) разрешенного использования	–
7.1	Дополнительные сведения об использовании земельного участка	–
8.	Кадастровый или иной государственный учетный номер (инвентарный) здания, сооружения, объекта незавершенного строительства, расположенного на земельном участке	–
9.	Сведения о земельных участках (землях общего пользования, территории общего пользования), посредством которых обеспечивается доступ	Земли общего пользования
10.	Иные сведения	–
<b>4. Пояснения к сведениям об уточняемом земельном участке с кадастровым номером: 29:16:210801:15</b>		
1.	–	



## Сведения об уточняемых земельных участках

### 1. Сведения о характерных точках границ уточняемого земельного участка с кадастровым номером 29:16:210801:16

Система координат МСК-29, зона 2, 6 градусная

Зона № 2

Обозначение характерных точек границ	Координаты, м				Метод определения координат	Формулы, примененные для расчета средней квадратической погрешности определения координат характерных точек границ (Mt), с подставленными в такие формулы значениями и итоговые (вычисленные) значения Mt, м	Описание закрепления точки
	содержатся в Едином государственном реестре недвижимости		определены в результате выполнения комплексных кадастровых работ				
	X	Y	X	Y			
1	2	3	4	5	6	7	8
66	642446.11	2524655.17	642444.30	2524654.37	Метод спутниковых геодезических измерений (определений)	$Mt = \sqrt{(0.07^2 + 0.07^2)} = 0.10$	—
67	642451.88	2524651.59	642449.24	2524650.78	Метод спутниковых геодезических измерений (определений)	$Mt = \sqrt{(0.07^2 + 0.07^2)} = 0.10$	—
68	642457.69	2524660.93	642456.59	2524660.99	Метод спутниковых геодезических измерений (определений)	$Mt = \sqrt{(0.07^2 + 0.07^2)} = 0.10$	—
69	642451.90	2524664.51	642451.95	2524664.37	Метод спутниковых	$Mt = \sqrt{(0.07^2 + 0.07^2)}$	—

					ых геодезичес- ких измерений (определен- ий)	)=0.10	
66	642446.11	2524655.1 7	642444.3 0	2524654. 37	Метод спутников- ых геодезичес- ких измерений (определен- ий)	$Mt=\sqrt{(0.07^2+0.07^2)}$ )=0.10	–

**2. Сведения о частях границ уточняемого земельного участка с кадастровым номером 29:16:210801:16**

Обозначение части границ		Горизонтальное проложение (S), м	Описание прохождения части границ	Сведения о согласовании местоположения границ (согласовано/спорное)
от т.	до т.			
1	2	3	4	5
66	67	6.11	–	согласовано
67	68	12.58	–	согласовано
68	69	5.74	–	согласовано
69	66	12.59	–	согласовано

**3. Сведения о характеристиках уточняемого земельного участка с кадастровым номером 29:16:210801:16**

№ п/п	Наименование характеристики земельного участка	Значение характеристики
1	2	3
1.	Адрес земельного участка	Архангельская обл, Приморский р-н, Мелехово д, 27 д
1.1	Сведения о местоположении земельного участка (при отсутствии адреса) в структурированном в соответствии с федеральной информационной адресной системой виде	–
1.2	Дополнительные сведения о местоположении земельного участка	–
2.	Площадь земельного участка ± величина	75 кв.м ± 5.19 кв.м

	погрешности определения (вычисления) площади ( $P \pm \Delta P$ ), м <sup>2</sup>	
3.	Формула, примененная для вычисления предельной погрешности определения площади земельного участка с подставленными значениями и итоговые (вычисленные) значения ( $\Delta P$ ), м <sup>2</sup>	$\Delta P = 2 * 0.30 * \sqrt{75} * \sqrt{((1 + 1.11^2)/(2 * 1.11))} = 5.19$
4.	Площадь земельного участка согласно сведениям Единого государственного реестра недвижимости ( $P_{\text{кад}}$ ), м <sup>2</sup>	75
5.	Оценка расхождения $P$ и $P_{\text{кад}}$ ( $P - P_{\text{кад}}$ ), м <sup>2</sup>	0 кв.м
6.	Предельные минимальный и максимальный размеры земельного участка ( $P_{\text{мин}}$ и $P_{\text{макс}}$ ), м <sup>2</sup>	600 2000
7.	Вид (виды) разрешенного использования	–
7.1	Дополнительные сведения об использовании земельного участка	–
8.	Кадастровый или иной государственный учетный номер (инвентарный) здания, сооружения, объекта незавершенного строительства, расположенного на земельном участке	–
9.	Сведения о земельных участках (землях общего пользования, территории общего пользования), посредством которых обеспечивается доступ	Земли общего пользования
10.	Иные сведения	–
<b>4. Пояснения к сведениям об уточняемом земельном участке с кадастровым номером: <u>29:16:210801:16</u></b>		
1.	–	

## Сведения об уточняемых земельных участках

### 1. Сведения о характерных точках границ уточняемого земельного участка с кадастровым номером 29:16:210801:20

Система координат =

Зона № =

Обозначение характерных точек границ	Координаты, м				Метод определения координат	Формулы, примененные для расчета средней квадратической погрешности определения координат характерных точек границ (Mt), с подставленными в такие формулы значениями и итоговые (вычисленные) значения Mt, м	Описание закрепления точки
	содержатся в Едином государственном реестре недвижимости		определены в результате выполнения комплексных кадастровых работ				
	X	Y	X	Y			
1	2	3	4	5	6	7	8
–	–	–	–	–	–	–	–

### 2. Сведения о частях границ уточняемого земельного участка с кадастровым номером 29:16:210801:20

Обозначение части границ		Горизонтальное проложение (S), м	Описание прохождения части границ	Сведения о согласовании местоположения границ (согласовано/спорное)
от т.	до т.			
1	2	3	4	5
–	–	–	–	–

### 3. Сведения о характеристиках уточняемого земельного участка с кадастровым номером 29:16:210801:20

№ п/п	Наименование характеристики земельного участка	Значение характеристики
1	2	3
1.	Адрес земельного участка	Российская Федерация, Архангельская область, Приморский р-н, Мелехово д
1.1	Сведения о местоположении земельного участка (при отсутствии адреса) в структурированном в соответствии с федеральной информационной	–

	адресной системой виде	
1.2	Дополнительные сведения о местоположении земельного участка	земельный участок 19
2.	Площадь земельного участка $\pm$ величина погрешности определения (вычисления) площади ( $P \pm \Delta P$ ), м <sup>2</sup>	926 кв.м $\pm$ 7,43 кв.м
3.	Формула, примененная для вычисления предельной погрешности определения площади земельного участка с подставленными значениями и итоговые (вычисленные) значения ( $\Delta P$ ), м <sup>2</sup>	$\Delta P = 2 * 0.10 * \sqrt{926} * \sqrt{((1 + 1.60^2) / (2 * 1.60))} = 7,43$
4.	Площадь земельного участка согласно сведениям Единого государственного реестра недвижимости ( $P_{\text{кад}}$ ), м <sup>2</sup>	942
5.	Оценка расхождения $P$ и $P_{\text{кад}}$ ( $P - P_{\text{кад}}$ ), м <sup>2</sup>	16 кв.м
6.	Предельные минимальный и максимальный размеры земельного участка ( $P_{\text{мин}}$ и $P_{\text{макс}}$ ), м <sup>2</sup>	600 2000
7.	Вид (виды) разрешенного использования	Для ведения личного подсобного хозяйства
7.1	Дополнительные сведения об использовании земельного участка	–
8.	Кадастровый или иной государственный учетный номер (инвентарный) здания, сооружения, объекта незавершенного строительства, расположенного на земельном участке	29:16:210801:117
9.	Сведения о земельных участках (землях общего пользования, территории общего пользования), посредством которых обеспечивается доступ	Земли общего пользования
10.	Иные сведения	–

**4. Пояснения к сведениям об уточняемом земельном участке с кадастровым номером: 29:16:210801:20**

1. –

## Сведения об уточняемых земельных участках

### 1. Сведения о характерных точках границ уточняемого земельного участка с кадастровым номером 29:16:210801:18

Система координат МСК-29, зона 2, 6 градусная

Зона № 2

Обозначение характерных точек границ	Координаты, м				Метод определения координат	Формулы, примененные для расчета средней квадратической погрешности определения координат характерных точек границ (Mt), с подставленными в такие формулы значениями и итоговые (вычисленные) значения Mt, м	Описание закрепления точки
	содержатся в Едином государственном реестре недвижимости		определены в результате выполнения комплексных кадастровых работ				
	X	Y	X	Y			
1	2	3	4	5	6	7	8
н337У	–	–	642440.8 0	2524493. 05	Метод спутников ых геодезичес ких измерений (определен ий)	$Mt = \sqrt{(0.07^2 + 0.07^2)}$ )=0.10	–
н338У	–	–	642430.4 7	2524496. 86	Метод спутников ых геодезичес ких измерений (определен ий)	$Mt = \sqrt{(0.07^2 + 0.07^2)}$ )=0.10	–
н339У	–	–	642398.1 4	2524504. 63	Метод спутников ых геодезичес ких измерений (определен ий)	$Mt = \sqrt{(0.07^2 + 0.07^2)}$ )=0.10	–
н343У	–	–	642403.2 4	2524523. 50	Метод спутников	$Mt = \sqrt{(0.07^2 + 0.07^2)}$ )=0.10	–

					ых геодезичес ких измерений (определен ий)	)=0.10	
н344У	–	–	642445.0 1	2524513. 37	Метод спутников ых геодезичес ких измерений (определен ий)	$Mt=\sqrt{(0.07^2+0.07^2)}$ )=0.10	–
279	–	–	642447.4 5	2524512. 89	Метод спутников ых геодезичес ких измерений (определен ий)	$Mt=\sqrt{(0.07^2+0.07^2)}$ )=0.10	–
280	–	–	642442.2 2	2524492. 66	Метод спутников ых геодезичес ких измерений (определен ий)	$Mt=\sqrt{(0.07^2+0.07^2)}$ )=0.10	–
н337У	–	–	642440.8 0	2524493. 05	Метод спутников ых геодезичес ких измерений (определен ий)	$Mt=\sqrt{(0.07^2+0.07^2)}$ )=0.10	–

**2. Сведения о частях границ уточняемого земельного участка с кадастровым номером 29:16:210801:18**

Обозначение части границ		Горизонтальное проложение (S), м	Описание прохождения части границ	Сведения о согласовании местоположения границ (согласовано/спорное)
от т.	до т.			
1	2	3	4	5

н337У	н338У	11.01	–	согласовано
н338У	н339У	33.25	–	согласовано
н339У	н343У	19.55	–	согласовано
н343У	н344У	42.98	–	согласовано
н344У	279	2.49	–	согласовано
279	280	20.90	–	согласовано
280	н337У	1.47	–	согласовано

**3. Сведения о характеристиках уточняемого земельного участка с кадастровым номером 29:16:210801:18**

№ п/п	Наименование характеристики земельного участка	Значение характеристики
1	2	3
1.	Адрес земельного участка	Архангельская обл, Приморский р-н, Мелехово д, 19 д
1.1	Сведения о местоположении земельного участка (при отсутствии адреса) в структурированном в соответствии с федеральной информационной адресной системой виде	–
1.2	Дополнительные сведения о местоположении земельного участка	–
2.	Площадь земельного участка $\pm$ величина погрешности определения (вычисления) площади ( $P \pm \Delta P$ ), м <sup>2</sup>	897 кв.м $\pm$ 6.32 кв.м
3.	Формула, примененная для вычисления предельной погрешности определения площади земельного участка с подставленными значениями и итоговые (вычисленные) значения ( $\Delta P$ ), м <sup>2</sup>	$\Delta P = 2 * 0.10 * \sqrt{897} * \sqrt{((1 + 1.60^2) / (2 * 1.60))} = 6.32$
4.	Площадь земельного участка согласно сведениям Единого государственного реестра недвижимости ( $P_{\text{кад}}$ ), м <sup>2</sup>	913
5.	Оценка расхождения $P$ и $P_{\text{кад}}$ ( $P - P_{\text{кад}}$ ), м <sup>2</sup>	16 кв.м
6.	Предельные минимальный и максимальный размеры земельного участка ( $P_{\text{мин}}$ и $P_{\text{макс}}$ ), м <sup>2</sup>	600 2000
7.	Вид (виды) разрешенного использования	–



7.1	Дополнительные сведения об использовании земельного участка	–
8.	Кадастровый или иной государственный учетный номер (инвентарный) здания, сооружения, объекта незавершенного строительства, расположенного на земельном участке	–
9.	Сведения о земельных участках (землях общего пользования, территории общего пользования), посредством которых обеспечивается доступ	Земли общего пользования
10.	Иные сведения	–
<b>4. Пояснения к сведениям об уточняемом земельном участке с кадастровым номером: <u>29:16:210801:18</u></b>		
1.	–	

## Сведения об уточняемых земельных участках

### 1. Сведения о характерных точках границ уточняемого земельного участка с кадастровым номером 29:16:210801:19

Система координат МСК-29, зона 2, 6 градусная

Зона № 2

Обозначение характерных точек границ	Координаты, м				Метод определения координат	Формулы, примененные для расчета средней квадратической погрешности определения координат характерных точек границ (Mt), с подставленными в такие формулы значениями и итоговые (вычисленные) значения Mt, м	Описание закрепления точки
	содержатся в Едином государственном реестре недвижимости		определены в результате выполнения комплексных кадастровых работ				
	X	Y	X	Y			
1	2	3	4	5	6	7	8
н345У	–	–	642385.5 1	2524507. 81	Метод спутников ых геодезичес ких измерений (определен ий)	$Mt = \sqrt{(0.07^2 + 0.07^2)} = 0.10$	–
н346У	–	–	642386.4 6	2524511. 88	Метод спутников ых геодезичес ких измерений (определен ий)	$Mt = \sqrt{(0.07^2 + 0.07^2)} = 0.10$	–
н347У	–	–	642379.7 6	2524513. 56	Метод спутников ых геодезичес ких измерений (определен ий)	$Mt = \sqrt{(0.07^2 + 0.07^2)} = 0.10$	–
н348У	–	–	642378.7 6	2524509. 38	Метод спутников	$Mt = \sqrt{(0.07^2 + 0.07^2)}$	–

					ых геодезичес- ких измерений (определен- ий)	)=0.10	
н345У	–	–	642385.5 1	2524507. 81	Метод спутников- ых геодезичес- ких измерений (определен- ий)	$Mt=\sqrt{(0.07^2+0.07^2)}$ )=0.10	–

**2. Сведения о частях границ уточняемого земельного участка с кадастровым номером 29:16:210801:19**

Обозначение части границ		Горизонтальное проложение (S), м	Описание прохождения части границ	Сведения о согласовании местоположения границ (согласовано/спорное)
от т.	до т.			
1	2	3	4	5
н345У	н346У	4.18	–	согласовано
н346У	н347У	6.91	–	согласовано
н347У	н348У	4.30	–	согласовано
н348У	н345У	6.93	–	согласовано

**3. Сведения о характеристиках уточняемого земельного участка с кадастровым номером 29:16:210801:19**

№ п/п	Наименование характеристики земельного участка	Значение характеристики
1	2	3
1.	Адрес земельного участка	Архангельская обл, Приморский р-н, Мелехово д, 19 д
1.1	Сведения о местоположении земельного участка (при отсутствии адреса) в структурированном в соответствии с федеральной информационной адресной системой виде	–
1.2	Дополнительные сведения о местоположении земельного участка	–
2.	Площадь земельного участка ± величина	29 кв.м ± 1.11 кв.м

	погрешности определения (вычисления) площади ( $P \pm \Delta P$ ), м <sup>2</sup>	
3.	Формула, примененная для вычисления предельной погрешности определения площади земельного участка с подставленными значениями и итоговые (вычисленные) значения ( $\Delta P$ ), м <sup>2</sup>	$\Delta P = 2 * 0.10 * \sqrt{29} * \sqrt{((1 + 1.34^2)/(2 * 1.34))} = 1.11$
4.	Площадь земельного участка согласно сведениям Единого государственного реестра недвижимости ( $P_{\text{кад}}$ ), м <sup>2</sup>	29
5.	Оценка расхождения $P$ и $P_{\text{кад}}$ ( $P - P_{\text{кад}}$ ), м <sup>2</sup>	0 кв.м
6.	Предельные минимальный и максимальный размеры земельного участка ( $P_{\text{мин}}$ и $P_{\text{макс}}$ ), м <sup>2</sup>	600 2000
7.	Вид (виды) разрешенного использования	–
7.1	Дополнительные сведения об использовании земельного участка	–
8.	Кадастровый или иной государственный учетный номер (инвентарный) здания, сооружения, объекта незавершенного строительства, расположенного на земельном участке	–
9.	Сведения о земельных участках (землях общего пользования, территории общего пользования), посредством которых обеспечивается доступ	Земли общего пользования
10.	Иные сведения	–
<b>4. Пояснения к сведениям об уточняемом земельном участке с кадастровым номером: <u>29:16:210801:19</u></b>		
1.	–	

## Сведения об уточняемых земельных участках

### 1. Сведения о характерных точках границ уточняемого земельного участка с кадастровым номером 29:16:210801:24

Система координат =

Зона № =

Обозначение характерных точек границ	Координаты, м				Метод определения координат	Формулы, примененные для расчета средней квадратической погрешности определения координат характерных точек границ (Mt), с подставленными в такие формулы значениями и итоговые (вычисленные) значения Mt, м	Описание закрепления точки
	содержатся в Едином государственном реестре недвижимости		определены в результате выполнения комплексных кадастровых работ				
	X	Y	X	Y			
1	2	3	4	5	6	7	8
–	–	–	–	–	–	–	–

### 2. Сведения о частях границ уточняемого земельного участка с кадастровым номером 29:16:210801:24

Обозначение части границ		Горизонтальное проложение (S), м	Описание прохождения части границ	Сведения о согласовании местоположения границ (согласовано/спорное)
от т.	до т.			
1	2	3	4	5
–	–	–	–	–

### 3. Сведения о характеристиках уточняемого земельного участка с кадастровым номером 29:16:210801:24

№ п/п	Наименование характеристики земельного участка	Значение характеристики
1	2	3
1.	Адрес земельного участка	Архангельская обл, Приморский р-н, Мелехово д, 18 д
1.1	Сведения о местоположении земельного участка (при отсутствии адреса) в структурированном в соответствии с федеральной информационной адресной системой виде	–

1.2	Дополнительные сведения о местоположении земельного участка	–
2.	Площадь земельного участка $\pm$ величина погрешности определения (вычисления) площади ( $P \pm \Delta P$ ), м <sup>2</sup>	671 кв.м $\pm$ 28,14 кв.м
3.	Формула, примененная для вычисления предельной погрешности определения площади земельного участка с подставленными значениями и итоговые (вычисленные) значения ( $\Delta P$ ), м <sup>2</sup>	$\Delta P = 2 * 0.30 * \sqrt{671} * \sqrt{((1 + 2.11^2) / (2 * 2.11))} = 28,14$
4.	Площадь земельного участка согласно сведениям Единого государственного реестра недвижимости ( $P_{\text{кад}}$ ), м <sup>2</sup>	697
5.	Оценка расхождения $P$ и $P_{\text{кад}}$ ( $P - P_{\text{кад}}$ ), м <sup>2</sup>	26 кв.м
6.	Предельные минимальный и максимальный размеры земельного участка ( $P_{\text{мин}}$ и $P_{\text{макс}}$ ), м <sup>2</sup>	600 2000
7.	Вид (виды) разрешенного использования	Для ведения личного подсобного хозяйства
7.1	Дополнительные сведения об использовании земельного участка	–
8.	Кадастровый или иной государственный учетный номер (инвентарный) здания, сооружения, объекта незавершенного строительства, расположенного на земельном участке	29:16:210801:136
9.	Сведения о земельных участках (землях общего пользования, территории общего пользования), посредством которых обеспечивается доступ	Земли общего пользования
10.	Иные сведения	–
<b>4. Пояснения к сведениям об уточняемом земельном участке с кадастровым номером: <u>29:16:210801:24</u></b>		
1.	–	

## Сведения об уточняемых земельных участках

### 1. Сведения о характерных точках границ уточняемого земельного участка с кадастровым номером 29:16:210801:21

Система координат МСК-29, зона 2, 6 градусная

Зона № 2

Обозначение характерных точек границ	Координаты, м				Метод определения координат	Формулы, примененные для расчета средней квадратической погрешности определения координат характерных точек границ (Mt), с подставленными в такие формулы значениями и итоговые (вычисленные) значения Mt, м	Описание закрепления точки
	содержатся в Едином государственном реестре недвижимости		определены в результате выполнения комплексных кадастровых работ				
	X	Y	X	Y			
1	2	3	4	5	6	7	8
70	642476.70	2524470.10	642477.70	2524469.47	Метод спутниковых геодезических измерений (определений)	$Mt = \sqrt{(0.07^2 + 0.07^2)} = 0.10$	—
71	642428.15	2524484.60	642433.88	2524482.72	Метод спутниковых геодезических измерений (определений)	$Mt = \sqrt{(0.07^2 + 0.07^2)} = 0.10$	—
72	642425.41	2524476.30	642431.18	2524474.21	Метод спутниковых геодезических измерений (определений)	$Mt = \sqrt{(0.07^2 + 0.07^2)} = 0.10$	—
73	642439.35	2524471.54	642452.47	2524467.91	Метод спутниковых	$Mt = \sqrt{(0.07^2 + 0.07^2)}$	—

					ых геодезичес- ких измерений (определен- ий)	)=0.10	
74	642473.48	2524461.3 2	642474.5 0	2524460. 68	Метод спутников- ых геодезичес- ких измерений (определен- ий)	$Mt=\sqrt{(0.07^2+0.07^2)}$ )=0.10	–
70	642476.70	2524470.1 0	642477.7 0	2524469. 47	Метод спутников- ых геодезичес- ких измерений (определен- ий)	$Mt=\sqrt{(0.07^2+0.07^2)}$ )=0.10	–

**2. Сведения о частях границ уточняемого земельного участка с кадастровым номером 29:16:210801:21**

Обозначение части границ		Горизонтальное проложение (S), м	Описание прохождения части границ	Сведения о согласовании местоположения границ (согласовано/спорное)
от т.	до т.			
1	2	3	4	5
70	71	45.78	–	согласовано
71	72	8.93	–	согласовано
72	73	22.20	–	согласовано
73	74	23.19	–	согласовано
74	70	9.35	–	согласовано

**3. Сведения о характеристиках уточняемого земельного участка с кадастровым номером 29:16:210801:21**

№ п/п	Наименование характеристики земельного участка	Значение характеристики
1	2	3
1.	Адрес земельного участка	Архангельская обл, Приморский р-



		н, Мелехово д, 18 д
1.1	Сведения о местоположении земельного участка (при отсутствии адреса) в структурированном в соответствии с федеральной информационной адресной системой виде	–
1.2	Дополнительные сведения о местоположении земельного участка	–
2.	Площадь земельного участка $\pm$ величина погрешности определения (вычисления) площади ( $P \pm \Delta P$ ), м <sup>2</sup>	409 кв.м $\pm$ 13.79 кв.м
3.	Формула, примененная для вычисления предельной погрешности определения площади земельного участка с подставленными значениями и итоговые (вычисленные) значения ( $\Delta P$ ), м <sup>2</sup>	$\Delta P = 2 * 0.30 * \sqrt{409} * \sqrt{((1 + 2.11^2) / (2 * 2.11))} = 13.79$
4.	Площадь земельного участка согласно сведениям Единого государственного реестра недвижимости ( $P_{\text{кад}}$ ), м <sup>2</sup>	447
5.	Оценка расхождения $P$ и $P_{\text{кад}}$ ( $P - P_{\text{кад}}$ ), м <sup>2</sup>	38 кв.м
6.	Предельные минимальный и максимальный размеры земельного участка ( $P_{\text{мин}}$ и $P_{\text{макс}}$ ), м <sup>2</sup>	600 2000
7.	Вид (виды) разрешенного использования	–
7.1	Дополнительные сведения об использовании земельного участка	–
8.	Кадастровый или иной государственный учетный номер (инвентарный) здания, сооружения, объекта незавершенного строительства, расположенного на земельном участке	–
9.	Сведения о земельных участках (землях общего пользования, территории общего пользования), посредством которых обеспечивается доступ	Земли общего пользования
10.	Иные сведения	–
<b>4. Пояснения к сведениям об уточняемом земельном участке с кадастровым номером: <u>29:16:210801:21</u></b>		
1.	–	

## Сведения об уточняемых земельных участках

### 1. Сведения о характерных точках границ уточняемого земельного участка с кадастровым номером 29:16:210801:22

Система координат МСК-29, зона 2, 6 градусная

Зона № 2

Обозначение характерных точек границ	Координаты, м				Метод определения координат	Формулы, примененные для расчета средней квадратической погрешности определения координат характерных точек границ (Mt), с подставленными в такие формулы значениями и итоговые (вычисленные) значения Mt, м	Описание закрепления точки
	содержатся в Едином государственном реестре недвижимости		определены в результате выполнения комплексных кадастровых работ				
	X	Y	X	Y			
1	2	3	4	5	6	7	8
75	642406.26	2524489.6 2	642410.9 8	2524483. 71	Метод спутников ых геодезичес ких измерений (определен ий)	$Mt = \sqrt{(0.07^2 + 0.07^2)} = 0.10$	—
76	642406.70	2524490.9 6	642412.6 4	2524489. 49	Метод спутников ых геодезичес ких измерений (определен ий)	$Mt = \sqrt{(0.07^2 + 0.07^2)} = 0.10$	—
77	642412.75	2524489.1 5	642425.7 6	2524485. 32	Метод спутников ых геодезичес ких измерений (определен ий)	$Mt = \sqrt{(0.07^2 + 0.07^2)} = 0.10$	—
78	642420.37	2524487.0 6	642422.8 7	2524476. 93	Метод спутников	$Mt = \sqrt{(0.07^2 + 0.07^2)} = 0.10$	—

					ых геодезичес- ких измерений (определен- ий)	)=0.10	
79	642417.60	2524478.6 6	642416.9 4	2524478. 91	Метод спутников- ых геодезичес- ких измерений (определен- ий)	$Mt=\sqrt{(0.07^2+0.07^2)}$ )=0.10	–
80	642409.34	2524479.9 0	642403.6 5	2524482. 63	Метод спутников- ых геодезичес- ких измерений (определен- ий)	$Mt=\sqrt{(0.07^2+0.07^2)}$ )=0.10	–
81	642403.82	2524481.5 3	642404.4 9	2524485. 54	Метод спутников- ых геодезичес- ких измерений (определен- ий)	$Mt=\sqrt{(0.07^2+0.07^2)}$ )=0.10	–
75	642406.26	2524489.6 2	642410.9 8	2524483. 71	Метод спутников- ых геодезичес- ких измерений (определен- ий)	$Mt=\sqrt{(0.07^2+0.07^2)}$ )=0.10	–

**2. Сведения о частях границ уточняемого земельного участка с кадастровым номером 29:16:210801:22**

Обозначение части границ		Горизонтальное проложение (S), м	Описание прохождения части границ	Сведения о согласовании местоположения границ (согласовано/спорное)
от т.	до т.			
1	2	3	4	5

75	76	6.01	–	согласовано
76	77	13.77	–	согласовано
77	78	8.87	–	согласовано
78	79	6.25	–	согласовано
79	80	13.80	–	согласовано
80	81	3.03	–	согласовано
81	75	6.74	–	согласовано

**3. Сведения о характеристиках уточняемого земельного участка с кадастровым номером 29:16:210801:22**

№ п/п	Наименование характеристики земельного участка	Значение характеристики
1	2	3
1.	Адрес земельного участка	Архангельская обл, Приморский р-н, Мелехово д, 18 д
1.1	Сведения о местоположении земельного участка (при отсутствии адреса) в структурированном в соответствии с федеральной информационной адресной системой виде	–
1.2	Дополнительные сведения о местоположении земельного участка	–
2.	Площадь земельного участка $\pm$ величина погрешности определения (вычисления) площади ( $P \pm \Delta P$ ), м <sup>2</sup>	140 кв.м $\pm$ 7.67 кв.м
3.	Формула, примененная для вычисления предельной погрешности определения площади земельного участка с подставленными значениями и итоговые (вычисленные) значения ( $\Delta P$ ), м <sup>2</sup>	$\Delta P = 2 * 0.30 * \sqrt{140} * \sqrt{((1 + 1.76^2) / (2 * 1.76))} = 7.67$
4.	Площадь земельного участка согласно сведениям Единого государственного реестра недвижимости ( $P_{\text{кад}}$ ), м <sup>2</sup>	128
5.	Оценка расхождения $P$ и $P_{\text{кад}}$ ( $P - P_{\text{кад}}$ ), м <sup>2</sup>	12 кв.м
6.	Предельные минимальный и максимальный размеры земельного участка ( $P_{\text{мин}}$ и $P_{\text{макс}}$ ), м <sup>2</sup>	600 2000
7.	Вид (виды) разрешенного использования	–

7.1	Дополнительные сведения об использовании земельного участка	–
8.	Кадастровый или иной государственный учетный номер (инвентарный) здания, сооружения, объекта незавершенного строительства, расположенного на земельном участке	–
9.	Сведения о земельных участках (землях общего пользования, территории общего пользования), посредством которых обеспечивается доступ	Земли общего пользования
10.	Иные сведения	–
<b>4. Пояснения к сведениям об уточняемом земельном участке с кадастровым номером: <u>29:16:210801:22</u></b>		
1.	–	

## Сведения об уточняемых земельных участках

### 1. Сведения о характерных точках границ уточняемого земельного участка с кадастровым номером 29:16:210801:23

Система координат МСК-29, зона 2, 6 градусная

Зона № 2

Обозначение характерных точек границ	Координаты, м				Метод определения координат	Формулы, примененные для расчета средней квадратической погрешности определения координат характерных точек границ (Mt), с подставленными в такие формулы значениями и итоговые (вычисленные) значения Mt, м	Описание закрепления точки
	содержатся в Едином государственном реестре недвижимости		определены в результате выполнения комплексных кадастровых работ				
	X	Y	X	Y			
1	2	3	4	5	6	7	8
82	642371.19	2524499.6 7	642371.3 2	2524500. 80	Метод спутников ых геодезичес ких измерений (определен ий)	$Mt = \sqrt{(0.07^2 + 0.07^2)}$ )=0.10	—
83	642384.66	2524496.1 4	642384.7 9	2524497. 27	Метод спутников ых геодезичес ких измерений (определен ий)	$Mt = \sqrt{(0.07^2 + 0.07^2)}$ )=0.10	—
84	642382.63	2524487.6 7	642382.7 6	2524488. 80	Метод спутников ых геодезичес ких измерений (определен ий)	$Mt = \sqrt{(0.07^2 + 0.07^2)}$ )=0.10	—
85	642369.17	2524491.1 1	642369.3 0	2524492. 24	Метод спутников	$Mt = \sqrt{(0.07^2 + 0.07^2)}$ )=0.10	—

					ых геодезичес- ких измерений (определен- ий)	)=0.10	
82	642371.19	2524499.6 7	642371.3 2	2524500. 80	Метод спутников- ых геодезичес- ких измерений (определен- ий)	$Mt=\sqrt{(0.07^2+0.07^2)}$ )=0.10	–

**2. Сведения о частях границ уточняемого земельного участка с кадастровым номером 29:16:210801:23**

Обозначение части границ		Горизонтальное проложение (S), м	Описание прохождения части границ	Сведения о согласовании местоположения границ (согласовано/спорное)
от т.	до т.			
1	2	3	4	5
82	83	13.92	–	согласовано
83	84	8.71	–	согласовано
84	85	13.89	–	согласовано
85	82	8.80	–	согласовано

**3. Сведения о характеристиках уточняемого земельного участка с кадастровым номером 29:16:210801:23**

№ п/п	Наименование характеристики земельного участка	Значение характеристики
1	2	3
1.	Адрес земельного участка	Архангельская обл, Приморский р-н, Мелехово д, 18 д
1.1	Сведения о местоположении земельного участка (при отсутствии адреса) в структурированном в соответствии с федеральной информационной адресной системой виде	–
1.2	Дополнительные сведения о местоположении земельного участка	–
2.	Площадь земельного участка ± величина	122 кв.м ± 6.73 кв.м

	погрешности определения (вычисления) площади ( $P \pm \Delta P$ ), м <sup>2</sup>	
3.	Формула, примененная для вычисления предельной погрешности определения площади земельного участка с подставленными значениями и итоговые (вычисленные) значения ( $\Delta P$ ), м <sup>2</sup>	$\Delta P = 2 * 0.30 * \sqrt{122} * \sqrt{((1 + 1.29^2) / (2 * 1.29))} = 6.73$
4.	Площадь земельного участка согласно сведениям Единого государственного реестра недвижимости ( $P_{\text{кад}}$ ), м <sup>2</sup>	122
5.	Оценка расхождения $P$ и $P_{\text{кад}}$ ( $P - P_{\text{кад}}$ ), м <sup>2</sup>	0 кв.м
6.	Предельные минимальный и максимальный размеры земельного участка ( $P_{\text{мин}}$ и $P_{\text{макс}}$ ), м <sup>2</sup>	600 2000
7.	Вид (виды) разрешенного использования	–
7.1	Дополнительные сведения об использовании земельного участка	–
8.	Кадастровый или иной государственный учетный номер (инвентарный) здания, сооружения, объекта незавершенного строительства, расположенного на земельном участке	–
9.	Сведения о земельных участках (землях общего пользования, территории общего пользования), посредством которых обеспечивается доступ	Земли общего пользования
10.	Иные сведения	–
<b>4. Пояснения к сведениям об уточняемом земельном участке с кадастровым номером: <u>29:16:210801:23</u></b>		
1.	–	



## Сведения об уточняемых земельных участках

### 1. Сведения о характерных точках границ уточняемого земельного участка с кадастровым номером 29:16:210801:28

Система координат МСК-29, зона 2, 6 градусная

Зона № 2

Обозначение характерных точек границ	Координаты, м				Метод определения координат	Формулы, примененные для расчета средней квадратической погрешности определения координат характерных точек границ (Mt), с подставленными в такие формулы значениями и итоговые (вычисленные) значения Mt, м	Описание закрепления точки
	содержатся в Едином государственном реестре недвижимости		определены в результате выполнения комплексных кадастровых работ				
	X	Y	X	Y			
1	2	3	4	5	6	7	8
86	642493.14	2524721.83	642493.60	2524722.75	Метод спутниковых геодезических измерений (определений)	$Mt = \sqrt{(0.07^2 + 0.07^2)} = 0.10$	—
87	642501.39	2524736.40	642505.18	2524743.34	Метод спутниковых геодезических измерений (определений)	$Mt = \sqrt{(0.07^2 + 0.07^2)} = 0.10$	—
88	642495.09	2524740.25	642498.78	2524746.80	Метод спутниковых геодезических измерений (определений)	$Mt = \sqrt{(0.07^2 + 0.07^2)} = 0.10$	—
89	642486.73	2524725.54	642486.57	2524726.77	Метод спутниковых	$Mt = \sqrt{(0.07^2 + 0.07^2)}$	—

					ых геодезичес- ких измерений (определен- ий)	)=0.10	
86	642493.14	2524721.8 3	642493.6 0	2524722. 75	Метод спутников- ых геодезичес- ких измерений (определен- ий)	$Mt=\sqrt{(0.07^2+0.07^2)}$ )=0.10	–

**2. Сведения о частях границ уточняемого земельного участка с кадастровым номером 29:16:210801:28**

Обозначение части границ		Горизонтальное проложение (S), м	Описание прохождения части границ	Сведения о согласовании местоположения границ (согласовано/спорное)
от т.	до т.			
1	2	3	4	5
86	87	23.62	–	согласовано
87	88	7.28	–	согласовано
88	89	23.46	–	согласовано
89	86	8.10	–	согласовано

**3. Сведения о характеристиках уточняемого земельного участка с кадастровым номером 29:16:210801:28**

№ п/п	Наименование характеристики земельного участка	Значение характеристики
1	2	3
1.	Адрес земельного участка	Российская Федерация, Архангельская область, Приморский р-н, Мелехово д
1.1	Сведения о местоположении земельного участка (при отсутствии адреса) в структурированном в соответствии с федеральной информационной адресной системой виде	–
1.2	Дополнительные сведения о местоположении земельного участка	земельный участок 5/1

2.	Площадь земельного участка $\pm$ величина погрешности определения (вычисления) площади ( $P \pm \Delta P$ ), м <sup>2</sup>	181 кв.м $\pm$ 8.20 кв.м
3.	Формула, примененная для вычисления предельной погрешности определения площади земельного участка с подставленными значениями и итоговые (вычисленные) значения ( $\Delta P$ ), м <sup>2</sup>	$\Delta P = 2 * 0.30 * \sqrt{181} * \sqrt{((1 + 1.29^2) / (2 * 1.29))} = 8.20$
4.	Площадь земельного участка согласно сведениям Единого государственного реестра недвижимости ( $P_{\text{кад}}$ ), м <sup>2</sup>	201
5.	Оценка расхождения $P$ и $P_{\text{кад}}$ ( $P - P_{\text{кад}}$ ), м <sup>2</sup>	20 кв.м
6.	Предельные минимальный и максимальный размеры земельного участка ( $P_{\text{мин}}$ и $P_{\text{макс}}$ ), м <sup>2</sup>	600 2000
7.	Вид (виды) разрешенного использования	Для ведения личного подсобного хозяйства
7.1	Дополнительные сведения об использовании земельного участка	–
8.	Кадастровый или иной государственный учетный номер (инвентарный) здания, сооружения, объекта незавершенного строительства, расположенного на земельном участке	–
9.	Сведения о земельных участках (землях общего пользования, территории общего пользования), посредством которых обеспечивается доступ	Земли общего пользования
10.	Иные сведения	–
<b>4. Пояснения к сведениям об уточняемом земельном участке с кадастровым номером: <u>29:16:210801:28</u></b>		
1.	–	

## Сведения об уточняемых земельных участках

### 1. Сведения о характерных точках границ уточняемого земельного участка с кадастровым номером 29:16:210801:29

Система координат МСК-29, зона 2, 6 градусная

Зона № 2

Обозначение характерных точек границ	Координаты, м				Метод определения координат	Формулы, примененные для расчета средней квадратической погрешности определения координат характерных точек границ (Mt), с подставленными в такие формулы значениями и итоговые (вычисленные) значения Mt, м	Описание закрепления точки
	содержатся в Едином государственном реестре недвижимости		определены в результате выполнения комплексных кадастровых работ				
	X	Y	X	Y			
1	2	3	4	5	6	7	8
90	642462.31	2524739.7 7	642459.5 7	2524741. 87	Метод спутников ых геодезичес ких измерений (определен ий)	$Mt = \sqrt{(0.07^2 + 0.07^2)}$ )=0.10	—
91	642473.41	2524732.6 2	—	—	Метод спутников ых геодезичес ких измерений (определен ий)	$Mt = \sqrt{(0.07^2 + 0.07^2)}$ )=0.10	—
92	642485.12	2524726.3 7	642484.8 0	2524726. 61	Метод спутников ых геодезичес ких измерений (определен ий)	$Mt = \sqrt{(0.07^2 + 0.07^2)}$ )=0.10	—
93	642473.63	2524707.1 0	642473.1 3	2524708. 43	Метод спутников	$Mt = \sqrt{(0.07^2 + 0.07^2)}$	—

					ых геодезичес- ких измерений (определен- ий)	)=0.10	
94	642446.66	2524725.2 3	642446.1 6	2524726. 56	Метод спутников- ых геодезичес- ких измерений (определен- ий)	$Mt=\sqrt{(0.07^2+0.07^2)}$ )=0.10	—
95	642456.97	2524742.9 5	642456.4 8	2524743. 62	Метод спутников- ых геодезичес- ких измерений (определен- ий)	$Mt=\sqrt{(0.07^2+0.07^2)}$ )=0.10	—
90	642462.31	2524739.7 7	642459.5 7	2524741. 87	Метод спутников- ых геодезичес- ких измерений (определен- ий)	$Mt=\sqrt{(0.07^2+0.07^2)}$ )=0.10	—

**2. Сведения о частях границ уточняемого земельного участка с кадастровым номером 29:16:210801:29**

Обозначение части границ		Горизонтальное проложение (S), м	Описание прохождения части границ	Сведения о согласовании местоположения границ (согласовано/спорное)
от т.	до т.			
1	2	3	4	5
90	92	29.49	—	согласовано
92	93	21.60	—	согласовано
93	94	32.50	—	согласовано
94	95	19.94	—	согласовано
95	90	3.55	—	согласовано

**3. Сведения о характеристиках уточняемого земельного участка с кадастровым номером 29:16:210801:29**

№ п/п	Наименование характеристики земельного участка	Значение характеристики
1	2	3
1.	Адрес земельного участка	Российская Федерация, Архангельская область, Приморский р-н, Мелехово д
1.1	Сведения о местоположении земельного участка (при отсутствии адреса) в структурированном в соответствии с федеральной информационной адресной системой виде	–
1.2	Дополнительные сведения о местоположении земельного участка	земельный участок 6
2.	Площадь земельного участка $\pm$ величина погрешности определения (вычисления) площади ( $P \pm \Delta P$ ), м <sup>2</sup>	682 кв.м $\pm$ 15.70 кв.м
3.	Формула, примененная для вычисления предельной погрешности определения площади земельного участка с подставленными значениями и итоговые (вычисленные) значения ( $\Delta P$ ), м <sup>2</sup>	$\Delta P = 2 * 0.30 * \sqrt{682} * \sqrt{((1 + 1.10^2) / (2 * 1.10))} = 15.70$
4.	Площадь земельного участка согласно сведениям Единого государственного реестра недвижимости ( $P_{\text{кад}}$ ), м <sup>2</sup>	687
5.	Оценка расхождения $P$ и $P_{\text{кад}}$ ( $P - P_{\text{кад}}$ ), м <sup>2</sup>	5 кв.м
6.	Предельные минимальный и максимальный размеры земельного участка ( $P_{\text{мин}}$ и $P_{\text{макс}}$ ), м <sup>2</sup>	600 2000
7.	Вид (виды) разрешенного использования	Для ведения личного подсобного хозяйства
7.1	Дополнительные сведения об использовании земельного участка	–
8.	Кадастровый или иной государственный учетный номер (инвентарный) здания, сооружения, объекта незавершенного строительства, расположенного на земельном участке	29:16:210801:127
9.	Сведения о земельных участках (землях общего пользования, территории общего пользования), посредством которых обеспечивается доступ	Земли общего пользования

10.	Иные сведения	–
<b>4. Пояснения к сведениям об уточняемом земельном участке с кадастровым номером:</b> <u>29:16:210801:29</u>		
1.	–	

## Сведения об уточняемых земельных участках

### 1. Сведения о характерных точках границ уточняемого земельного участка с кадастровым номером 29:16:210801:31

Система координат МСК-29, зона 2, 6 градусная

Зона № 2

Обозначение характерных точек границ	Координаты, м				Метод определения координат	Формулы, примененные для расчета средней квадратической погрешности определения координат характерных точек границ (Mt), с подставленными в такие формулы значениями и итоговые (вычисленные) значения Mt, м	Описание закрепления точки
	содержатся в Едином государственном реестре недвижимости		определены в результате выполнения комплексных кадастровых работ				
	X	Y	X	Y			
1	2	3	4	5	6	7	8
96	642448.55	2524669.50	642423.68	2524684.40	Метод спутниковых геодезических измерений (определений)	$Mt = \sqrt{(0.07^2 + 0.07^2)} = 0.10$	—
97	—	—	642428.99	2524680.89	Метод спутниковых геодезических измерений (определений)	$Mt = \sqrt{(0.07^2 + 0.07^2)} = 0.10$	—
98	642436.90	2524677.31	642429.41	2524681.66	Метод спутниковых геодезических измерений (определений)	$Mt = \sqrt{(0.07^2 + 0.07^2)} = 0.10$	—
99	642430.13	2524681.23	642430.13	2524681.23	Метод спутниковых	$Mt = \sqrt{(0.07^2 + 0.07^2)}$	—



					ых геодезичес ких измерений (определен ий)	)=0.10	
100	642426.57	2524683.4 0	642436.9 0	2524677. 31	Метод спутников ых геодезичес ких измерений (определен ий)	$Mt=\sqrt{(0.07^2+0.07^2)}$ )=0.10	—
101	642436.51	2524700.0 3	642447.6 5	2524670. 10	Метод спутников ых геодезичес ких измерений (определен ий)	$Mt=\sqrt{(0.07^2+0.07^2)}$ )=0.10	—
102	642459.83	2524685.4 8	642459.1 0	2524686. 14	Метод спутников ых геодезичес ких измерений (определен ий)	$Mt=\sqrt{(0.07^2+0.07^2)}$ )=0.10	—
103	642452.11	2524673.2 4	642435.5 9	2524701. 05	Метод спутников ых геодезичес ких измерений (определен ий)	$Mt=\sqrt{(0.07^2+0.07^2)}$ )=0.10	—
96	642448.55	2524669.5 0	642423.6 8	2524684. 40	Метод спутников ых геодезичес ких измерений (определен ий)	$Mt=\sqrt{(0.07^2+0.07^2)}$ )=0.10	—

**2. Сведения о частях границ уточняемого земельного участка с кадастровым номером 29:16:210801:31**

Обозначение части границ		Горизонтальное проложение (S), м	Описание прохождения части границ	Сведения о согласовании местоположения границ (согласовано/спорное)
от т.	до т.			
1	2	3	4	5
96	97	6.37	–	согласовано
97	98	0.88	–	согласовано
98	99	0.84	–	согласовано
99	100	7.82	–	согласовано
100	101	12.94	–	согласовано
101	102	19.71	–	согласовано
102	103	27.84	–	согласовано
103	96	20.47	–	согласовано

**3. Сведения о характеристиках уточняемого земельного участка с кадастровым номером 29:16:210801:31**

№ п/п	Наименование характеристики земельного участка	Значение характеристики
1	2	3
1.	Адрес земельного участка	Российская Федерация, Архангельская область, Приморский р-н, Мелехово д
1.1	Сведения о местоположении земельного участка (при отсутствии адреса) в структурированном в соответствии с федеральной информационной адресной системой виде	–
1.2	Дополнительные сведения о местоположении земельного участка	земельный участок 8
2.	Площадь земельного участка $\pm$ величина погрешности определения (вычисления) площади ( $P \pm \Delta P$ ), м <sup>2</sup>	550 кв.м $\pm$ 14.13 кв.м
3.	Формула, примененная для вычисления предельной погрешности определения площади земельного участка с подставленными значениями и итоговые (вычисленные) значения ( $\Delta P$ ), м <sup>2</sup>	$\Delta P = 2 * 0.30 * \sqrt{550} * \sqrt{((1 + 1.14^2) / (2 * 1.14))} = 14.13$

4.	Площадь земельного участка согласно сведениям Единого государственного реестра недвижимости ( $P_{\text{кад}}$ ), м <sup>2</sup>	528
5.	Оценка расхождения $P$ и $P_{\text{кад}}$ ( $P - P_{\text{кад}}$ ), м <sup>2</sup>	22 кв.м
6.	Предельные минимальный и максимальный размеры земельного участка ( $P_{\text{мин}}$ и $P_{\text{макс}}$ ), м <sup>2</sup>	600 2000
7.	Вид (виды) разрешенного использования	Для ведения личного подсобного хозяйства
7.1	Дополнительные сведения об использовании земельного участка	–
8.	Кадастровый или иной государственный учетный номер (инвентарный) здания, сооружения, объекта незавершенного строительства, расположенного на земельном участке	29:16:210801:135
9.	Сведения о земельных участках (землях общего пользования, территории общего пользования), посредством которых обеспечивается доступ	Земли общего пользования
10.	Иные сведения	–
<b>4. Пояснения к сведениям об уточняемом земельном участке с кадастровым номером: <u>29:16:210801:31</u></b>		
1.	–	

## Сведения об уточняемых земельных участках

### 1. Сведения о характерных точках границ уточняемого земельного участка с кадастровым номером 29:16:210801:32

Система координат МСК-29, зона 2, 6 градусная

Зона № 2

Обозначение характерных точек границ	Координаты, м				Метод определения координат	Формулы, примененные для расчета средней квадратической погрешности определения координат характерных точек границ (Mt), с подставленными в такие формулы значениями и итоговые (вычисленные) значения Mt, м	Описание закрепления точки
	содержатся в Едином государственном реестре недвижимости		определены в результате выполнения комплексных кадастровых работ				
	X	Y	X	Y			
1	2	3	4	5	6	7	8
104	642461.59	2524666.4 4	642409.3 6	2524693. 86	Метод спутников ых геодезичес ких измерений (определен ий)	$Mt = \sqrt{(0.07^2 + 0.07^2)} = 0.10$	—
105	642470.19	2524681.0 8	642406.8 3	2524695. 43	Метод спутников ых геодезичес ких измерений (определен ий)	$Mt = \sqrt{(0.07^2 + 0.07^2)} = 0.10$	—
106	—	—	642413.7 9	2524707. 29	Метод спутников ых геодезичес ких измерений (определен ий)	$Mt = \sqrt{(0.07^2 + 0.07^2)} = 0.10$	—
107	—	—	642425.5 4	2524699. 62	Метод спутников	$Mt = \sqrt{(0.07^2 + 0.07^2)}$	—

					ых геодезичес- ких измерений (определен- ий)	)=0.10	
108	642462.17	2524686.3 1	642429.0 7	2524705. 14	Метод спутников- ых геодезичес- ких измерений (определен- ий)	$Mt=\sqrt{(0.07^2+0.07^2)}$ )=0.10	–
103	–	–	642435.5 9	2524701. 05	Метод спутников- ых геодезичес- ких измерений (определен- ий)	$Mt=\sqrt{(0.07^2+0.07^2)}$ )=0.10	–
96	642453.79	2524670.6 2	642423.6 8	2524684. 40	Метод спутников- ых геодезичес- ких измерений (определен- ий)	$Mt=\sqrt{(0.07^2+0.07^2)}$ )=0.10	–
104	642461.59	2524666.4 4	642409.3 6	2524693. 86	Метод спутников- ых геодезичес- ких измерений (определен- ий)	$Mt=\sqrt{(0.07^2+0.07^2)}$ )=0.10	–

**2. Сведения о частях границ уточняемого земельного участка с кадастровым номером 29:16:210801:32**

Обозначение части границ		Горизонтальное проложение (S), м	Описание прохождения части границ	Сведения о согласовании местоположения границ (согласовано/спорное)
от т.	до т.			
1	2	3	4	5

104	105	2.98	–	согласовано
105	106	13.75	–	согласовано
106	107	14.03	–	согласовано
107	108	6.55	–	согласовано
108	103	7.70	–	согласовано
103	96	20.47	–	согласовано
96	104	17.16	–	согласовано

**3. Сведения о характеристиках уточняемого земельного участка с кадастровым номером 29:16:210801:32**

№ п/п	Наименование характеристики земельного участка	Значение характеристики
1	2	3
1.	Адрес земельного участка	Российская Федерация, Архангельская область, Приморский р-н, Мелехово д
1.1	Сведения о местоположении земельного участка (при отсутствии адреса) в структурированном в соответствии с федеральной информационной адресной системой виде	–
1.2	Дополнительные сведения о местоположении земельного участка	земельный участок 8/1
2.	Площадь земельного участка $\pm$ величина погрешности определения (вычисления) площади ( $P \pm \Delta P$ ), м <sup>2</sup>	334 кв.м $\pm$ 11.12 кв.м
3.	Формула, примененная для вычисления предельной погрешности определения площади земельного участка с подставленными значениями и итоговые (вычисленные) значения ( $\Delta P$ ), м <sup>2</sup>	$\Delta P = 2 * 0.30 * \sqrt{334} * \sqrt{((1 + 1.26^2) / (2 * 1.26))} = 11.12$
4.	Площадь земельного участка согласно сведениям Единого государственного реестра недвижимости ( $P_{\text{кад}}$ ), м <sup>2</sup>	331
5.	Оценка расхождения $P$ и $P_{\text{кад}}$ ( $P - P_{\text{кад}}$ ), м <sup>2</sup>	3 кв.м
6.	Предельные минимальный и максимальный размеры земельного участка ( $P_{\text{мин}}$ и $P_{\text{макс}}$ ), м <sup>2</sup>	600 2000
7.	Вид (виды) разрешенного использования	Для ведения личного подсобного

		хозяйства
7.1	Дополнительные сведения об использовании земельного участка	–
8.	Кадастровый или иной государственный учетный номер (инвентарный) здания, сооружения, объекта незавершенного строительства, расположенного на земельном участке	–
9.	Сведения о земельных участках (землях общего пользования, территории общего пользования), посредством которых обеспечивается доступ	Земли общего пользования
10.	Иные сведения	–
<b>4. Пояснения к сведениям об уточняемом земельном участке с кадастровым номером: <u>29:16:210801:32</u></b>		
1.	–	

## Сведения об уточняемых земельных участках

### 1. Сведения о характерных точках границ уточняемого земельного участка с кадастровым номером 29:16:210801:36

Система координат МСК-29, зона 2, 6 градусная

Зона № 2

Обозначение характерных точек границ	Координаты, м				Метод определения координат	Формулы, примененные для расчета средней квадратической погрешности определения координат характерных точек границ (Mt), с подставленными в такие формулы значениями и итоговые (вычисленные) значения Mt, м	Описание закрепления точки
	содержатся в Едином государственном реестре недвижимости		определены в результате выполнения комплексных кадастровых работ				
	X	Y	X	Y			
1	2	3	4	5	6	7	8
37	642583.16	2524736.7 5	642583.7 7	2524737. 61	Метод спутников ых геодезичес ких измерений (определен ий)	$Mt = \sqrt{(0.07^2 + 0.07^2)} = 0.10$	—
36	642547.58	2524750.1 2	642565.2 4	2524742. 78	Метод спутников ых геодезичес ких измерений (определен ий)	$Mt = \sqrt{(0.07^2 + 0.07^2)} = 0.10$	—
35	642544.76	2524751.7 2	642547.8 2	2524750. 47	Метод спутников ых геодезичес ких измерений (определен ий)	$Mt = \sqrt{(0.07^2 + 0.07^2)} = 0.10$	—
33	642528.08	2524760.4 5	642526.5 7	2524761. 05	Метод спутников	$Mt = \sqrt{(0.07^2 + 0.07^2)}$	—



					ых геодезичес ких измерений (определен ий)	)=0.10	
109	642526.90	2524761.0 2	–	–	Метод спутников ых геодезичес ких измерений (определен ий)	$Mt=\sqrt{(0.07^2+0.07^2)}$ )=0.10	–
110	642532.23	2524770.5 2	642532.1 4	2524771. 05	Метод спутников ых геодезичес ких измерений (определен ий)	$Mt=\sqrt{(0.07^2+0.07^2)}$ )=0.10	–
111	642550.93	2524760.4 3	642549.8 2	2524761. 68	Метод спутников ых геодезичес ких измерений (определен ий)	$Mt=\sqrt{(0.07^2+0.07^2)}$ )=0.10	–
112	642562.02	2524755.5 4	642560.7 8	2524756. 77	Метод спутников ых геодезичес ких измерений (определен ий)	$Mt=\sqrt{(0.07^2+0.07^2)}$ )=0.10	–
113	642586.10	2524748.5 8	642585.9 7	2524749. 77	Метод спутников ых геодезичес ких измерений (определен ий)	$Mt=\sqrt{(0.07^2+0.07^2)}$ )=0.10	–
114	642587.95	2524748.2	642588.1	2524748.	Метод	$Mt=\sqrt{(0.07^2+0.07^2)}$	–

		2	0	94	спутниковых геодезических измерений (определений)	)=0.10	
37	642583.16	2524736.75	642583.77	2524737.61	Метод спутниковых геодезических измерений (определений)	$Mt=\sqrt{(0.07^2+0.07^2)}$ )=0.10	–

**2. Сведения о частях границ уточняемого земельного участка с кадастровым номером 29:16:210801:36**

Обозначение части границ		Горизонтальное проложение (S), м	Описание прохождения части границ	Сведения о согласовании местоположения границ (согласовано/спорное)
от т.	до т.			
1	2	3	4	5
37	36	19.24	–	согласовано
36	35	19.04	–	согласовано
35	33	23.74	–	согласовано
33	110	11.45	–	согласовано
110	111	20.01	–	согласовано
111	112	12.01	–	согласовано
112	113	26.14	–	согласовано
113	114	2.29	–	согласовано
114	37	12.13	–	согласовано

**3. Сведения о характеристиках уточняемого земельного участка с кадастровым номером 29:16:210801:36**

№ п/п	Наименование характеристики земельного участка	Значение характеристики
1	2	3
1.	Адрес земельного участка	Российская Федерация, Архангельская область,

		Приморский р-н, Мелехово д
1.1	Сведения о местоположении земельного участка (при отсутствии адреса) в структурированном в соответствии с федеральной информационной адресной системой виде	–
1.2	Дополнительные сведения о местоположении земельного участка	земельный участок 32
2.	Площадь земельного участка $\pm$ величина погрешности определения (вычисления) площади ( $P \pm \Delta P$ ), м <sup>2</sup>	708 кв.м $\pm$ 17.43 кв.м
3.	Формула, примененная для вычисления предельной погрешности определения площади земельного участка с подставленными значениями и итоговые (вычисленные) значения ( $\Delta P$ ), м <sup>2</sup>	$\Delta P = 2 * 0.30 * \sqrt{708} * \sqrt{((1 + 1.84^2) / (2 * 1.84))} = 17.43$
4.	Площадь земельного участка согласно сведениям Единого государственного реестра недвижимости ( $P_{\text{кад}}$ ), м <sup>2</sup>	774
5.	Оценка расхождения $P$ и $P_{\text{кад}}$ ( $P - P_{\text{кад}}$ ), м <sup>2</sup>	66 кв.м
6.	Предельные минимальный и максимальный размеры земельного участка ( $P_{\text{мин}}$ и $P_{\text{макс}}$ ), м <sup>2</sup>	600 2000
7.	Вид (виды) разрешенного использования	Для ведения личного подсобного хозяйства
7.1	Дополнительные сведения об использовании земельного участка	–
8.	Кадастровый или иной государственный учетный номер (инвентарный) здания, сооружения, объекта незавершенного строительства, расположенного на земельном участке	29:16:210801:124
9.	Сведения о земельных участках (землях общего пользования, территории общего пользования), посредством которых обеспечивается доступ	Земли общего пользования
10.	Иные сведения	–
<b>4. Пояснения к сведениям об уточняемом земельном участке с кадастровым номером: <u>29:16:210801:36</u></b>		
1.	–	

## Сведения об уточняемых земельных участках

### 1. Сведения о характерных точках границ уточняемого земельного участка с кадастровым номером 29:16:210801:37

Система координат МСК-29, зона 2, 6 градусная

Зона № 2

Обозначение характерных точек границ	Координаты, м				Метод определения координат	Формулы, примененные для расчета средней квадратической погрешности определения координат характерных точек границ (Mt), с подставленными в такие формулы значениями и итоговые (вычисленные) значения Mt, м	Описание закрепления точки
	содержатся в Едином государственном реестре недвижимости		определены в результате выполнения комплексных кадастровых работ				
	X	Y	X	Y			
1	2	3	4	5	6	7	8
113	642586.10	2524748.5 8	642585.9 7	2524749. 77	Метод спутников ых геодезичес ких измерений (определен ий)	$Mt = \sqrt{(0.07^2 + 0.07^2)} = 0.10$	—
112	642562.02	2524755.5 4	642560.7 8	2524756. 77	Метод спутников ых геодезичес ких измерений (определен ий)	$Mt = \sqrt{(0.07^2 + 0.07^2)} = 0.10$	—
111	642550.93	2524760.4 3	642549.8 2	2524761. 68	Метод спутников ых геодезичес ких измерений (определен ий)	$Mt = \sqrt{(0.07^2 + 0.07^2)} = 0.10$	—
110	642532.23	2524770.5 2	642532.1 4	2524771. 05	Метод спутников	$Mt = \sqrt{(0.07^2 + 0.07^2)}$	—

					ых геодезичес ких измерений (определен ий)	)=0.10	
115	642542.21	2524787.5 9	642542.2 6	2524788. 24	Метод спутников ых геодезичес ких измерений (определен ий)	$Mt=\sqrt{(0.07^2+0.07^2)}$ )=0.10	–
116	642559.36	2524776.4 9	642557.8 0	2524779. 33	Метод спутников ых геодезичес ких измерений (определен ий)	$Mt=\sqrt{(0.07^2+0.07^2)}$ )=0.10	–
117	–	–	642563.7 2	2524776. 77	Метод спутников ых геодезичес ких измерений (определен ий)	$Mt=\sqrt{(0.07^2+0.07^2)}$ )=0.10	–
118	–	–	642580.3 3	2524761. 01	Метод спутников ых геодезичес ких измерений (определен ий)	$Mt=\sqrt{(0.07^2+0.07^2)}$ )=0.10	–
119	–	–	642587.9 5	2524758. 23	Метод спутников ых геодезичес ких измерений (определен ий)	$Mt=\sqrt{(0.07^2+0.07^2)}$ )=0.10	–
120	642575.56	2524764.4	642588.2	2524759.	Метод	$Mt=\sqrt{(0.07^2+0.07^2)}$	–

		8	6	54	спутниковых геодезических измерений (определений)	)=0.10	
121	642580.33	2524761.01	642590.38	2524759.59	Метод спутниковых геодезических измерений (определений)	$Mt=\sqrt{(0.07^2+0.07^2)}$ )=0.10	–
122	–	–	642591.79	2524759.32	Метод спутниковых геодезических измерений (определений)	$Mt=\sqrt{(0.07^2+0.07^2)}$ )=0.10	–
114	642587.70	2524757.28	642588.10	2524748.94	Метод спутниковых геодезических измерений (определений)	$Mt=\sqrt{(0.07^2+0.07^2)}$ )=0.10	–
113	642586.10	2524748.58	642585.97	2524749.77	Метод спутниковых геодезических измерений (определений)	$Mt=\sqrt{(0.07^2+0.07^2)}$ )=0.10	–

**2. Сведения о частях границ уточняемого земельного участка с кадастровым номером 29:16:210801:37**

Обозначение части границ		Горизонтальное проложение (S), м	Описание прохождения части границ	Сведения о согласовании местоположения границ (согласовано/спорное)
от т.	до т.			
1	2	3	4	5

113	112	26.14	–	согласовано
112	111	12.01	–	согласовано
111	110	20.01	–	согласовано
110	115	19.95	–	согласовано
115	116	17.91	–	согласовано
116	117	6.45	–	согласовано
117	118	22.90	–	согласовано
118	119	8.11	–	согласовано
119	120	1.35	–	согласовано
120	121	2.12	–	согласовано
121	122	1.44	–	согласовано
122	114	11.02	–	согласовано
114	113	2.29	–	согласовано

**3. Сведения о характеристиках уточняемого земельного участка с кадастровым номером 29:16:210801:37**

№ п/п	Наименование характеристики земельного участка	Значение характеристики
1	2	3
1.	Адрес земельного участка	Российская Федерация, Архангельская область, Приморский р-н, Мелехово д
1.1	Сведения о местоположении земельного участка (при отсутствии адреса) в структурированном в соответствии с федеральной информационной адресной системой виде	–
1.2	Дополнительные сведения о местоположении земельного участка	земельный участок 33
2.	Площадь земельного участка $\pm$ величина погрешности определения (вычисления) площади ( $P \pm \Delta P$ ), м <sup>2</sup>	928 кв.м $\pm$ 6.36 кв.м
3.	Формула, примененная для вычисления предельной погрешности определения площади земельного участка с подставленными значениями и итоговые (вычисленные) значения ( $\Delta P$ ), м <sup>2</sup>	$\Delta P = 2 * 0.10 * \sqrt{928} * \sqrt{((1 + 1.52^2) / (2 * 1.52))} = 6.36$

4.	Площадь земельного участка согласно сведениям Единого государственного реестра недвижимости ( $P_{\text{кад}}$ ), м <sup>2</sup>	1170
5.	Оценка расхождения $P$ и $P_{\text{кад}}$ ( $P - P_{\text{кад}}$ ), м <sup>2</sup>	242 кв.м
6.	Предельные минимальный и максимальный размеры земельного участка ( $P_{\text{мин}}$ и $P_{\text{макс}}$ ), м <sup>2</sup>	600 2000
7.	Вид (виды) разрешенного использования	Для ведения личного подсобного хозяйства
7.1	Дополнительные сведения об использовании земельного участка	–
8.	Кадастровый или иной государственный учетный номер (инвентарный) здания, сооружения, объекта незавершенного строительства, расположенного на земельном участке	29:16:210801:93, 29:16:210801:125
9.	Сведения о земельных участках (землях общего пользования, территории общего пользования), посредством которых обеспечивается доступ	Земли общего пользования
10.	Иные сведения	–
<b>4. Пояснения к сведениям об уточняемом земельном участке с кадастровым номером: <u>29:16:210801:37</u></b>		
1.	–	



## Сведения об уточняемых земельных участках

### 1. Сведения о характерных точках границ уточняемого земельного участка с кадастровым номером 29:16:210801:39

Система координат МСК-29, зона 2, 6 градусная

Зона № 2

Обозначение характерных точек границ	Координаты, м				Метод определения координат	Формулы, примененные для расчета средней квадратической погрешности определения координат характерных точек границ (Mt), с подставленными в такие формулы значениями и итоговые (вычисленные) значения Mt, м	Описание закрепления точки
	содержатся в Едином государственном реестре недвижимости		определены в результате выполнения комплексных кадастровых работ				
	X	Y	X	Y			
1	2	3	4	5	6	7	8
115	642587.70	2524757.28	642542.26	2524788.24	Метод спутниковых геодезических измерений (определений)	$Mt = \sqrt{(0.07^2 + 0.07^2)} = 0.10$	—
116	642580.33	2524761.01	642557.80	2524779.33	Метод спутниковых геодезических измерений (определений)	$Mt = \sqrt{(0.07^2 + 0.07^2)} = 0.10$	—
117	642575.56	2524764.48	642563.72	2524776.77	Метод спутниковых геодезических измерений (определений)	$Mt = \sqrt{(0.07^2 + 0.07^2)} = 0.10$	—
118	642559.36	2524776.49	642580.33	2524761.01	Метод спутниковых	$Mt = \sqrt{(0.07^2 + 0.07^2)}$	—

					ых геодезичес ких измерений (определен ий)	)=0.10	
119	–	–	642587.9 5	2524758. 23	Метод спутников ых геодезичес ких измерений (определен ий)	$Mt=\sqrt{(0.07^2+0.07^2)}$ )=0.10	–
120	642542.21	2524787.5 9	642588.2 6	2524759. 54	Метод спутников ых геодезичес ких измерений (определен ий)	$Mt=\sqrt{(0.07^2+0.07^2)}$ )=0.10	–
121	642549.01	2524798.6 7	642590.3 8	2524759. 59	Метод спутников ых геодезичес ких измерений (определен ий)	$Mt=\sqrt{(0.07^2+0.07^2)}$ )=0.10	–
123	642557.20	2524792.9 5	642595.3 4	2524771. 55	Метод спутников ых геодезичес ких измерений (определен ий)	$Mt=\sqrt{(0.07^2+0.07^2)}$ )=0.10	–
124	642556.88	2524792.6 4	642562.8 2	2524789. 42	Метод спутников ых геодезичес ких измерений (определен ий)	$Mt=\sqrt{(0.07^2+0.07^2)}$ )=0.10	–
125	642565.33	2524787.6	642563.7	2524790.	Метод	$Mt=\sqrt{(0.07^2+0.07^2)}$	–

		7	0	75	спутниковых геодезических измерений (определений)	)=0.10	
126	642594.25	2524771.80	642548.73	2524799.13	Метод спутниковых геодезических измерений (определений)	$Mt=\sqrt{(0.07^2+0.07^2)}$ )=0.10	–
115	642587.70	2524757.28	642542.26	2524788.24	Метод спутниковых геодезических измерений (определений)	$Mt=\sqrt{(0.07^2+0.07^2)}$ )=0.10	–

**2. Сведения о частях границ уточняемого земельного участка с кадастровым номером 29:16:210801:39**

Обозначение части границ		Горизонтальное проложение (S), м	Описание прохождения части границ	Сведения о согласовании местоположения границ (согласовано/спорное)
от т.	до т.			
1	2	3	4	5
115	116	17.91	–	согласовано
116	117	6.45	–	согласовано
117	118	22.90	–	согласовано
118	119	8.11	–	согласовано
119	120	1.35	–	согласовано
120	121	2.12	–	согласовано
121	123	12.95	–	согласовано
123	124	37.11	–	согласовано
124	125	1.59	–	согласовано

125	126	17.16	–	согласовано
126	115	12.67	–	согласовано

**3. Сведения о характеристиках уточняемого земельного участка с кадастровым номером 29:16:210801:39**

№ п/п	Наименование характеристики земельного участка	Значение характеристики
1	2	3
1.	Адрес земельного участка	Российская Федерация, Архангельская область, Приморский р-н, Мелехово д
1.1	Сведения о местоположении земельного участка (при отсутствии адреса) в структурированном в соответствии с федеральной информационной адресной системой виде	–
1.2	Дополнительные сведения о местоположении земельного участка	земельный участок 34/1
2.	Площадь земельного участка $\pm$ величина погрешности определения (вычисления) площади ( $P \pm \Delta P$ ), м <sup>2</sup>	733 кв.м $\pm$ 16.52 кв.м
3.	Формула, примененная для вычисления предельной погрешности определения площади земельного участка с подставленными значениями и итоговые (вычисленные) значения ( $\Delta P$ ), м <sup>2</sup>	$\Delta P = 2 * 0.30 * \sqrt{733} * \sqrt{((1 + 1.30^2) / (2 * 1.30))} = 16.52$
4.	Площадь земельного участка согласно сведениям Единого государственного реестра недвижимости ( $P_{\text{кад}}$ ), м <sup>2</sup>	764
5.	Оценка расхождения $P$ и $P_{\text{кад}}$ ( $P - P_{\text{кад}}$ ), м <sup>2</sup>	31 кв.м
6.	Предельные минимальный и максимальный размеры земельного участка ( $P_{\text{мин}}$ и $P_{\text{макс}}$ ), м <sup>2</sup>	600 2000
7.	Вид (виды) разрешенного использования	Для ведения личного подсобного хозяйства
7.1	Дополнительные сведения об использовании земельного участка	–
8.	Кадастровый или иной государственный учетный номер (инвентарный) здания, сооружения, объекта незавершенного строительства, расположенного на земельном участке	29:16:210801:133

9.	Сведения о земельных участках (землях общего пользования, территории общего пользования), посредством которых обеспечивается доступ	Земли общего пользования
10.	Иные сведения	–
<b>4. Пояснения к сведениям об уточняемом земельном участке с кадастровым номером: <u>29:16:210801:39</u></b>		
1.	–	

## Сведения об уточняемых земельных участках

### 1. Сведения о характерных точках границ уточняемого земельного участка с кадастровым номером 29:16:210801:40

Система координат МСК-29, зона 2, 6 градусная

Зона № 2

Обозначение характерных точек границ	Координаты, м				Метод определения координат	Формулы, примененные для расчета средней квадратической погрешности определения координат характерных точек границ (Mt), с подставленными в такие формулы значениями и итоговые (вычисленные) значения Mt, м	Описание закрепления точки
	содержатся в Едином государственном реестре недвижимости		определены в результате выполнения комплексных кадастровых работ				
	X	Y	X	Y			
1	2	3	4	5	6	7	8
127	642594.38	2524783.6 1	642593.5 6	2524784. 84	Метод спутников ых геодезичес ких измерений (определен ий)	$Mt = \sqrt{(0.07^2 + 0.07^2)} = 0.10$	—
128	642554.35	2524807.9 8	642554.3 5	2524807. 98	Метод спутников ых геодезичес ких измерений (определен ий)	$Mt = \sqrt{(0.07^2 + 0.07^2)} = 0.10$	—
126	642549.01	2524798.6 7	642548.7 3	2524799. 13	Метод спутников ых геодезичес ких измерений (определен ий)	$Mt = \sqrt{(0.07^2 + 0.07^2)} = 0.10$	—
129	642557.20	2524792.9 5	—	—	Метод спутников	$Mt = \sqrt{(0.07^2 + 0.07^2)}$	—

					ых геодезичес ких измерений (определен ий)	)=0.10	
125	642556.88	2524792.6 4	642563.7 0	2524790. 75	Метод спутников ых геодезичес ких измерений (определен ий)	$Mt=\sqrt{(0.07^2+0.07^2)}$ )=0.10	—
124	642565.33	2524787.6 7	642562.8 2	2524789. 42	Метод спутников ых геодезичес ких измерений (определен ий)	$Mt=\sqrt{(0.07^2+0.07^2)}$ )=0.10	—
123	642594.25	2524771.8 0	642595.3 4	2524771. 55	Метод спутников ых геодезичес ких измерений (определен ий)	$Mt=\sqrt{(0.07^2+0.07^2)}$ )=0.10	—
130	642599.74	2524781.2 9	642600.0 0	2524781. 91	Метод спутников ых геодезичес ких измерений (определен ий)	$Mt=\sqrt{(0.07^2+0.07^2)}$ )=0.10	—
127	642594.38	2524783.6 1	642593.5 6	2524784. 84	Метод спутников ых геодезичес ких измерений (определен ий)	$Mt=\sqrt{(0.07^2+0.07^2)}$ )=0.10	—

**2. Сведения о частях границ уточняемого земельного участка с кадастровым номером 29:16:210801:40**

Обозначение части границ		Горизонтальное проложение (S), м	Описание прохождения части границ	Сведения о согласовании местоположения границ (согласовано/спорное)
от т.	до т.			
1	2	3	4	5
127	128	45.53	–	согласовано
128	126	10.48	–	согласовано
126	125	17.16	–	согласовано
125	124	1.59	–	согласовано
124	123	37.11	–	согласовано
123	130	11.36	–	согласовано
130	127	7.08	–	согласовано

**3. Сведения о характеристиках уточняемого земельного участка с кадастровым номером 29:16:210801:40**

№ п/п	Наименование характеристики земельного участка	Значение характеристики
1	2	3
1.	Адрес земельного участка	Архангельская обл, Приморский р-н, Мелехово д, 34 д
1.1	Сведения о местоположении земельного участка (при отсутствии адреса) в структурированном в соответствии с федеральной информационной адресной системой виде	–
1.2	Дополнительные сведения о местоположении земельного участка	–
2.	Площадь земельного участка $\pm$ величина погрешности определения (вычисления) площади ( $P \pm \Delta P$ ), м <sup>2</sup>	582 кв.м $\pm$ 14.90 кв.м
3.	Формула, примененная для вычисления предельной погрешности определения площади земельного участка с подставленными значениями и итоговые (вычисленные) значения ( $\Delta P$ ), м <sup>2</sup>	$\Delta P = 2 * 0.30 * \sqrt{582} * \sqrt{((1 + 1.41^2) / (2 * 1.41))} = 14.90$
4.	Площадь земельного участка согласно сведениям Единого государственного реестра недвижимости	532



	$(P_{\text{кад}}), \text{ м}^2$	
5.	Оценка расхождения $P$ и $P_{\text{кад}}$ ( $P - P_{\text{кад}}$ ), $\text{ м}^2$	50 кв.м
6.	Предельные минимальный и максимальный размеры земельного участка ( $P_{\text{мин}}$ и $P_{\text{макс}}$ ), $\text{ м}^2$	600 2000
7.	Вид (виды) разрешенного использования	Для ведения личного подсобного хозяйства
7.1	Дополнительные сведения об использовании земельного участка	–
8.	Кадастровый или иной государственный учетный номер (инвентарный) здания, сооружения, объекта незавершенного строительства, расположенного на земельном участке	29:16:210801:133
9.	Сведения о земельных участках (землях общего пользования, территории общего пользования), посредством которых обеспечивается доступ	Земли общего пользования
10.	Иные сведения	–
<b>4. Пояснения к сведениям об уточняемом земельном участке с кадастровым номером: <u>29:16:210801:40</u></b>		
1.	–	

## Сведения об уточняемых земельных участках

### 1. Сведения о характерных точках границ уточняемого земельного участка с кадастровым номером 29:16:210801:41

Система координат МСК-29, зона 2, 6 градусная

Зона № 2

Обозначение характерных точек границ	Координаты, м				Метод определения координат	Формулы, примененные для расчета средней квадратической погрешности определения координат характерных точек границ (Mt), с подставленными в такие формулы значениями и итоговые (вычисленные) значения Mt, м	Описание закрепления точки
	содержатся в Едином государственном реестре недвижимости		определены в результате выполнения комплексных кадастровых работ				
	X	Y	X	Y			
1	2	3	4	5	6	7	8
131	642566.28	2524827.79	642566.28	2524827.79	Метод спутниковых геодезических измерений (определений)	$Mt = \sqrt{(0.07^2 + 0.07^2)} = 0.10$	—
132	642609.66	2524802.73	642609.48	2524803.58	Метод спутниковых геодезических измерений (определений)	$Mt = \sqrt{(0.07^2 + 0.07^2)} = 0.10$	—
133	642618.34	2524823.71	642617.92	2524825.05	Метод спутниковых геодезических измерений (определений)	$Mt = \sqrt{(0.07^2 + 0.07^2)} = 0.10$	—
134	642592.68	2524836.53	642589.93	2524837.98	Метод спутниковых	$Mt = \sqrt{(0.07^2 + 0.07^2)}$	—

					ых геодезичес- ких измерений (определен- ий)	)=0.10	
135	642576.66	2524844.9 2	642576.3 1	2524845. 12	Метод спутников- ых геодезичес- ких измерений (определен- ий)	$Mt=\sqrt{(0.07^2+0.07^2)}$ )=0.10	–
131	642566.28	2524827.7 9	642566.2 8	2524827. 79	Метод спутников- ых геодезичес- ких измерений (определен- ий)	$Mt=\sqrt{(0.07^2+0.07^2)}$ )=0.10	–

**2. Сведения о частях границ уточняемого земельного участка с кадастровым номером 29:16:210801:41**

Обозначение части границ		Горизонтальное проложение (S), м	Описание прохождения части границ	Сведения о согласовании местоположения границ (согласовано/спорное)
от т.	до т.			
1	2	3	4	5
131	132	49.52	–	согласовано
132	133	23.07	–	согласовано
133	134	30.83	–	согласовано
134	135	15.38	–	согласовано
135	131	20.02	–	согласовано

**3. Сведения о характеристиках уточняемого земельного участка с кадастровым номером 29:16:210801:41**

№ п/п	Наименование характеристики земельного участка	Значение характеристики
1	2	3
1.	Адрес земельного участка	Российская Федерация,

		Архангельская область, Приморский р-н, Мелехово д
1.1	Сведения о местоположении земельного участка (при отсутствии адреса) в структурированном в соответствии с федеральной информационной адресной системой виде	–
1.2	Дополнительные сведения о местоположении земельного участка	земельный участок 34
2.	Площадь земельного участка $\pm$ величина погрешности определения (вычисления) площади ( $P \pm \Delta P$ ), м <sup>2</sup>	1015 кв.м $\pm$ 19.34 кв.м
3.	Формула, примененная для вычисления предельной погрешности определения площади земельного участка с подставленными значениями и итоговые (вычисленные) значения ( $\Delta P$ ), м <sup>2</sup>	$\Delta P = 2 * 0.30 * \sqrt{1015} * \sqrt{((1 + 1.24^2)/(2 * 1.24))} = 19.34$
4.	Площадь земельного участка согласно сведениям Единого государственного реестра недвижимости ( $P_{\text{кад}}$ ), м <sup>2</sup>	1100
5.	Оценка расхождения $P$ и $P_{\text{кад}}$ ( $P - P_{\text{кад}}$ ), м <sup>2</sup>	85 кв.м
6.	Предельные минимальный и максимальный размеры земельного участка ( $P_{\text{мин}}$ и $P_{\text{макс}}$ ), м <sup>2</sup>	600 2000
7.	Вид (виды) разрешенного использования	Для ведения личного подсобного хозяйства
7.1	Дополнительные сведения об использовании земельного участка	земельный участок общего пользования
8.	Кадастровый или иной государственный учетный номер (инвентарный) здания, сооружения, объекта незавершенного строительства, расположенного на земельном участке	29:16:210801:115
9.	Сведения о земельных участках (землях общего пользования, территории общего пользования), посредством которых обеспечивается доступ	Земли общего пользования
10.	Иные сведения	–
<b>4. Пояснения к сведениям об уточняемом земельном участке с кадастровым номером: <u>29:16:210801:41</u></b>		
1.	–	

## Сведения об уточняемых земельных участках

### 1. Сведения о характерных точках границ уточняемого земельного участка с кадастровым номером 29:16:210801:42

Система координат МСК-29, зона 2, 6 градусная

Зона № 2

Обозначение характерных точек границ	Координаты, м				Метод определения координат	Формулы, примененные для расчета средней квадратической погрешности определения координат характерных точек границ (Mt), с подставленными в такие формулы значениями и итоговые (вычисленные) значения Mt, м	Описание закрепления точки
	содержатся в Едином государственном реестре недвижимости		определены в результате выполнения комплексных кадастровых работ				
	X	Y	X	Y			
1	2	3	4	5	6	7	8
136	642550.65	2524882.0 4	642546.8 1	2524880. 19	Метод спутников ых геодезичес ких измерений (определен ий)	$Mt = \sqrt{(0.07^2 + 0.07^2)}$ )=0.10	—
137	642580.62	2524862.0 1	642576.0 8	2524863. 81	Метод спутников ых геодезичес ких измерений (определен ий)	$Mt = \sqrt{(0.07^2 + 0.07^2)}$ )=0.10	—
138	642586.91	2524873.1 3	642582.7 5	2524875. 74	Метод спутников ых геодезичес ких измерений (определен ий)	$Mt = \sqrt{(0.07^2 + 0.07^2)}$ )=0.10	—
139	642563.77	2524886.2 5	642561.2 8	2524887. 42	Метод спутников	$Mt = \sqrt{(0.07^2 + 0.07^2)}$ )=0.10	—

					ых геодезичес ких измерений (определен ий)	)=0.10	
140	642562.11	2524883.2 2	642559.4 4	2524884. 31	Метод спутников ых геодезичес ких измерений (определен ий)	$Mt=\sqrt{(0.07^2+0.07^2)}$ )=0.10	–
141	642554.47	2524888.3 9	642551.8 9	2524888. 95	Метод спутников ых геодезичес ких измерений (определен ий)	$Mt=\sqrt{(0.07^2+0.07^2)}$ )=0.10	–
136	642550.65	2524882.0 4	642546.8 1	2524880. 19	Метод спутников ых геодезичес ких измерений (определен ий)	$Mt=\sqrt{(0.07^2+0.07^2)}$ )=0.10	–

**2. Сведения о частях границ уточняемого земельного участка с кадастровым номером 29:16:210801:42**

Обозначение части границ		Горизонтальное проложение (S), м	Описание прохождения части границ	Сведения о согласовании местоположения границ (согласовано/спорное)
от т.	до т.			
1	2	3	4	5
136	137	33.54	–	согласовано
137	138	13.67	–	согласовано
138	139	24.44	–	согласовано
139	140	3.61	–	согласовано
140	141	8.86	–	согласовано

141	136	10.13	–	согласовано
<b>3. Сведения о характеристиках уточняемого земельного участка с кадастровым номером 29:16:210801:42</b>				
№ п/п	Наименование характеристики земельного участка	Значение характеристики		
1	2	3		
1.	Адрес земельного участка	Российская Федерация, Архангельская область, Приморский р-н, Мелехово д		
1.1	Сведения о местоположении земельного участка (при отсутствии адреса) в структурированном в соответствии с федеральной информационной адресной системой виде	–		
1.2	Дополнительные сведения о местоположении земельного участка	земельный участок 36/1		
2.	Площадь земельного участка $\pm$ величина погрешности определения (вычисления) площади ( $P \pm \Delta P$ ), м <sup>2</sup>	420 кв.м $\pm$ 12.69 кв.м		
3.	Формула, примененная для вычисления предельной погрешности определения площади земельного участка с подставленными значениями и итоговые (вычисленные) значения ( $\Delta P$ ), м <sup>2</sup>	$\Delta P = 2 * 0.30 * \sqrt{420} * \sqrt{((1 + 1.43^2) / (2 * 1.43))} = 12.69$		
4.	Площадь земельного участка согласно сведениям Единого государственного реестра недвижимости ( $P_{\text{кад}}$ ), м <sup>2</sup>	419		
5.	Оценка расхождения $P$ и $P_{\text{кад}}$ ( $P - P_{\text{кад}}$ ), м <sup>2</sup>	1 кв.м		
6.	Предельные минимальный и максимальный размеры земельного участка ( $P_{\text{мин}}$ и $P_{\text{макс}}$ ), м <sup>2</sup>	600 2000		
7.	Вид (виды) разрешенного использования	Для ведения личного подсобного хозяйства		
7.1	Дополнительные сведения об использовании земельного участка	–		
8.	Кадастровый или иной государственный учетный номер (инвентарный) здания, сооружения, объекта незавершенного строительства, расположенного на земельном участке	–		
9.	Сведения о земельных участках (землях общего	Земли общего пользования		

	пользования, территории общего пользования), посредством которых обеспечивается доступ	
10.	Иные сведения	–
<b>4. Пояснения к сведениям об уточняемом земельном участке с кадастровым номером: <u>29:16:210801:42</u></b>		
1.	–	



## Сведения об уточняемых земельных участках

### 1. Сведения о характерных точках границ уточняемого земельного участка с кадастровым номером 29:16:210801:44

Система координат МСК-29, зона 2, 6 градусная

Зона № 2

Обозначение характерных точек границ	Координаты, м				Метод определения координат	Формулы, примененные для расчета средней квадратической погрешности определения координат характерных точек границ (Mt), с подставленными в такие формулы значениями и итоговые (вычисленные) значения Mt, м	Описание закрепления точки
	содержатся в Едином государственном реестре недвижимости		определены в результате выполнения комплексных кадастровых работ				
	X	Y	X	Y			
1	2	3	4	5	6	7	8
142	642477.93	2524662.25	642476.41	2524663.23	Метод спутниковых геодезических измерений (определений)	$Mt = \sqrt{(0.07^2 + 0.07^2)} = 0.10$	—
143	642490.08	2524654.40	642489.73	2524654.51	Метод спутниковых геодезических измерений (определений)	$Mt = \sqrt{(0.07^2 + 0.07^2)} = 0.10$	—
144	—	—	642496.66	2524669.73	Метод спутниковых геодезических измерений (определений)	$Mt = \sqrt{(0.07^2 + 0.07^2)} = 0.10$	—
145	642498.06	2524669.32	642496.70	2524672.17	Метод спутниковых	$Mt = \sqrt{(0.07^2 + 0.07^2)}$	—

					ых геодезичес- ких измерений (определен- ий)	)=0.10	
146	642496.09	2524673.3 6	642495.2 7	2524674. 17	Метод спутников- ых геодезичес- ких измерений (определен- ий)	$Mt=\sqrt{(0.07^2+0.07^2)}$ )=0.10	–
147	642488.11	2524678.3 5	642487.7 0	2524679. 02	Метод спутников- ых геодезичес- ких измерений (определен- ий)	$Mt=\sqrt{(0.07^2+0.07^2)}$ )=0.10	–
142	642477.93	2524662.2 5	642476.4 1	2524663. 23	Метод спутников- ых геодезичес- ких измерений (определен- ий)	$Mt=\sqrt{(0.07^2+0.07^2)}$ )=0.10	–

**2. Сведения о частях границ уточняемого земельного участка с кадастровым номером 29:16:210801:44**

Обозначение части границ		Горизонтальное проложение (S), м	Описание прохождения части границ	Сведения о согласовании местоположения границ (согласовано/спорное)
от т.	до т.			
1	2	3	4	5
142	143	15.92	–	согласовано
143	144	16.72	–	согласовано
144	145	2.44	–	согласовано
145	146	2.46	–	согласовано
146	147	8.99	–	согласовано

147	142	19.41	–	согласовано
<b>3. Сведения о характеристиках уточняемого земельного участка с кадастровым номером 29:16:210801:44</b>				
№ п/п	Наименование характеристики земельного участка	Значение характеристики		
1	2	3		
1.	Адрес земельного участка	Архангельская обл, Приморский р-н, Мелехово д, 39 д		
1.1	Сведения о местоположении земельного участка (при отсутствии адреса) в структурированном в соответствии с федеральной информационной адресной системой виде	–		
1.2	Дополнительные сведения о местоположении земельного участка	–		
2.	Площадь земельного участка $\pm$ величина погрешности определения (вычисления) площади ( $P \pm \Delta P$ ), м <sup>2</sup>	270 кв.м $\pm$ 9.95 кв.м		
3.	Формула, примененная для вычисления предельной погрешности определения площади земельного участка с подставленными значениями и итоговые (вычисленные) значения ( $\Delta P$ ), м <sup>2</sup>	$\Delta P = 2 * 0.30 * \sqrt{270} * \sqrt{((1 + 1.21^2) / (2 * 1.21))} = 9.95$		
4.	Площадь земельного участка согласно сведениям Единого государственного реестра недвижимости ( $P_{\text{кад}}$ ), м <sup>2</sup>	246		
5.	Оценка расхождения $P$ и $P_{\text{кад}}$ ( $P - P_{\text{кад}}$ ), м <sup>2</sup>	24 кв.м		
6.	Предельные минимальный и максимальный размеры земельного участка ( $P_{\text{мин}}$ и $P_{\text{макс}}$ ), м <sup>2</sup>	600 2000		
7.	Вид (виды) разрешенного использования	Для ведения личного подсобного хозяйства		
7.1	Дополнительные сведения об использовании земельного участка	–		
8.	Кадастровый или иной государственный учетный номер (инвентарный) здания, сооружения, объекта незавершенного строительства, расположенного на земельном участке	–		
9.	Сведения о земельных участках (землях общего пользования, территории общего пользования),	Земли общего пользования		

	посредством которых обеспечивается доступ	
10.	Иные сведения	–
<b>4. Пояснения к сведениям об уточняемом земельном участке с кадастровым номером:</b> <b><u>29:16:210801:44</u></b>		
1.	–	

## Сведения об уточняемых земельных участках

### 1. Сведения о характерных точках границ уточняемого земельного участка с кадастровым номером 29:16:210801:45

Система координат МСК-29, зона 2, 6 градусная

Зона № 2

Обозначение характерных точек границ	Координаты, м				Метод определения координат	Формулы, примененные для расчета средней квадратической погрешности определения координат характерных точек границ (Mt), с подставленными в такие формулы значениями и итоговые (вычисленные) значения Mt, м	Описание закрепления точки
	содержатся в Едином государственном реестре недвижимости		определены в результате выполнения комплексных кадастровых работ				
	X	Y	X	Y			
1	2	3	4	5	6	7	8
148	642493.96	2524651.78	642494.03	2524653.40	Метод спутниковых геодезических измерений (определений)	$Mt = \sqrt{(0.07^2 + 0.07^2)} = 0.10$	—
149	642505.82	2524645.33	642510.47	2524644.65	Метод спутниковых геодезических измерений (определений)	$Mt = \sqrt{(0.07^2 + 0.07^2)} = 0.10$	—
150	642533.60	2524632.40	642533.60	2524632.40	Метод спутниковых геодезических измерений (определений)	$Mt = \sqrt{(0.07^2 + 0.07^2)} = 0.10$	—
151	642542.34	2524628.23	642542.34	2524628.23	Метод спутниковых	$Mt = \sqrt{(0.07^2 + 0.07^2)}$	—

					ых геодезичес ких измерений (определен ий)	)=0.10	
20	642534.91	2524609.9 0	642535.8 3	2524609. 88	Метод спутников ых геодезичес ких измерений (определен ий)	$Mt=\sqrt{(0.07^2+0.07^2)}$ )=0.10	—
19	642498.01	2524628.7 2	642498.0 1	2524628. 72	Метод спутников ых геодезичес ких измерений (определен ий)	$Mt=\sqrt{(0.07^2+0.07^2)}$ )=0.10	—
18	642484.41	2524634.7 2	642484.4 5	2524635. 85	Метод спутников ых геодезичес ких измерений (определен ий)	$Mt=\sqrt{(0.07^2+0.07^2)}$ )=0.10	—
152	642490.89	2524647.1 6	642491.0 2	2524647. 77	Метод спутников ых геодезичес ких измерений (определен ий)	$Mt=\sqrt{(0.07^2+0.07^2)}$ )=0.10	—
148	642493.96	2524651.7 8	642494.0 3	2524653. 40	Метод спутников ых геодезичес ких измерений (определен ий)	$Mt=\sqrt{(0.07^2+0.07^2)}$ )=0.10	—

**2. Сведения о частях границ уточняемого земельного участка с кадастровым номером 29:16:210801:45**

Обозначение части границ		Горизонтальное проложение (S), м	Описание прохождения части границ	Сведения о согласовании местоположения границ (согласовано/спорное)
от т.	до т.			
1	2	3	4	5
148	149	18.62	–	согласовано
149	150	26.17	–	согласовано
150	151	9.68	–	согласовано
151	20	19.47	–	согласовано
20	19	42.25	–	согласовано
19	18	15.32	–	согласовано
18	152	13.61	–	согласовано
152	148	6.38	–	согласовано

**3. Сведения о характеристиках уточняемого земельного участка с кадастровым номером 29:16:210801:45**

№ п/п	Наименование характеристики земельного участка	Значение характеристики
1	2	3
1.	Адрес земельного участка	Российская Федерация, Архангельская область, Приморский р-н, Мелехово д
1.1	Сведения о местоположении земельного участка (при отсутствии адреса) в структурированном в соответствии с федеральной информационной адресной системой виде	–
1.2	Дополнительные сведения о местоположении земельного участка	земельный участок 40
2.	Площадь земельного участка $\pm$ величина погрешности определения (вычисления) площади ( $P \pm \Delta P$ ), м <sup>2</sup>	1097 кв.м $\pm$ 20.28 кв.м
3.	Формула, примененная для вычисления предельной погрешности определения площади земельного участка с подставленными значениями и итоговые (вычисленные) значения ( $\Delta P$ ), м <sup>2</sup>	$\Delta P = 2 * 0.30 * \sqrt{1097} * \sqrt{((1 + 1.33^2)/(2 * 1.33))} = 20.28$

4.	Площадь земельного участка согласно сведениям Единого государственного реестра недвижимости ( $P_{\text{кад}}$ ), м <sup>2</sup>	1030
5.	Оценка расхождения $P$ и $P_{\text{кад}}$ ( $P - P_{\text{кад}}$ ), м <sup>2</sup>	67 кв.м
6.	Предельные минимальный и максимальный размеры земельного участка ( $P_{\text{мин}}$ и $P_{\text{макс}}$ ), м <sup>2</sup>	600 2000
7.	Вид (виды) разрешенного использования	Для ведения личного подсобного хозяйства
7.1	Дополнительные сведения об использовании земельного участка	–
8.	Кадастровый или иной государственный учетный номер (инвентарный) здания, сооружения, объекта незавершенного строительства, расположенного на земельном участке	29:16:210801:139
9.	Сведения о земельных участках (землях общего пользования, территории общего пользования), посредством которых обеспечивается доступ	Земли общего пользования
10.	Иные сведения	–
<b>4. Пояснения к сведениям об уточняемом земельном участке с кадастровым номером: <u>29:16:210801:45</u></b>		
1.	–	



## Сведения об уточняемых земельных участках

### 1. Сведения о характерных точках границ уточняемого земельного участка с кадастровым номером 29:16:210801:46

Система координат МСК-29, зона 2, 6 градусная

Зона № 2

Обозначение характерных точек границ	Координаты, м				Метод определения координат	Формулы, примененные для расчета средней квадратической погрешности определения координат характерных точек границ (Mt), с подставленными в такие формулы значениями и итоговые (вычисленные) значения Mt, м	Описание закрепления точки
	содержатся в Едином государственном реестре недвижимости		определены в результате выполнения комплексных кадастровых работ				
	X	Y	X	Y			
1	2	3	4	5	6	7	8
10	642509.35	2524587.28	642509.71	2524587.68	Метод спутниковых геодезических измерений (определений)	$Mt = \sqrt{(0.07^2 + 0.07^2)} = 0.10$	—
11	642507.69	2524588.11	642508.27	2524589.14	Метод спутниковых геодезических измерений (определений)	$Mt = \sqrt{(0.07^2 + 0.07^2)} = 0.10$	—
12	642511.36	2524596.90	642512.08	2524598.07	Метод спутниковых геодезических измерений (определений)	$Mt = \sqrt{(0.07^2 + 0.07^2)} = 0.10$	—
13	—	—	642496.10	2524606.09	Метод спутников	$Mt = \sqrt{(0.07^2 + 0.07^2)}$	—

					ых геодезичес ких измерений (определен ий)	)=0.10	
14	–	–	642491.0 0	2524607. 68	Метод спутников ых геодезичес ких измерений (определен ий)	$Mt=\sqrt{(0.07^2+0.07^2)}$ )=0.10	–
15	642489.12	2524608.1 4	642486.4 1	2524610. 36	Метод спутников ых геодезичес ких измерений (определен ий)	$Mt=\sqrt{(0.07^2+0.07^2)}$ )=0.10	–
16	642475.27	2524617.7 1	642478.9 1	2524616. 37	Метод спутников ых геодезичес ких измерений (определен ий)	$Mt=\sqrt{(0.07^2+0.07^2)}$ )=0.10	–
17	642484.41	2524634.7 2	642475.3 4	2524618. 17	Метод спутников ых геодезичес ких измерений (определен ий)	$Mt=\sqrt{(0.07^2+0.07^2)}$ )=0.10	–
18	642498.01	2524628.7 2	642484.4 5	2524635. 85	Метод спутников ых геодезичес ких измерений (определен ий)	$Mt=\sqrt{(0.07^2+0.07^2)}$ )=0.10	–
19	642534.91	2524609.9	642498.0	2524628.	Метод	$Mt=\sqrt{(0.07^2+0.07^2)}$	–

		0	1	72	спутниковых геодезических измерений (определений)	)=0.10	
20	642535.84	2524609.33	642535.83	2524609.88	Метод спутниковых геодезических измерений (определений)	$Mt=\sqrt{(0.07^2+0.07^2)}$ )=0.10	–
21	642523.95	2524579.89	642524.50	2524581.72	Метод спутниковых геодезических измерений (определений)	$Mt=\sqrt{(0.07^2+0.07^2)}$ )=0.10	–
10	642509.35	2524587.28	642509.71	2524587.68	Метод спутниковых геодезических измерений (определений)	$Mt=\sqrt{(0.07^2+0.07^2)}$ )=0.10	–

**2. Сведения о частях границ уточняемого земельного участка с кадастровым номером 29:16:210801:46**

Обозначение части границ		Горизонтальное проложение (S), м	Описание прохождения части границ	Сведения о согласовании местоположения границ (согласовано/спорное)
от т.	до т.			
1	2	3	4	5
10	11	2.05	–	согласовано
11	12	9.71	–	согласовано
12	13	17.88	–	согласовано
13	14	5.34	–	согласовано
14	15	5.32	–	согласовано

15	16	9.61	–	согласовано
16	17	4.00	–	согласовано
17	18	19.89	–	согласовано
18	19	15.32	–	согласовано
19	20	42.25	–	согласовано
20	21	30.35	–	согласовано
21	10	15.95	–	согласовано

**3. Сведения о характеристиках уточняемого земельного участка с кадастровым номером 29:16:210801:46**

№ п/п	Наименование характеристики земельного участка	Значение характеристики
1	2	3
1.	Адрес земельного участка	Российская Федерация, Архангельская область, Приморский р-н, Мелехово д
1.1	Сведения о местоположении земельного участка (при отсутствии адреса) в структурированном в соответствии с федеральной информационной адресной системой виде	–
1.2	Дополнительные сведения о местоположении земельного участка	земельный участок 41
2.	Площадь земельного участка $\pm$ величина погрешности определения (вычисления) площади ( $P \pm \Delta P$ ), м <sup>2</sup>	1408 кв.м $\pm$ 22.59 кв.м
3.	Формула, примененная для вычисления предельной погрешности определения площади земельного участка с подставленными значениями и итоговые (вычисленные) значения ( $\Delta P$ ), м <sup>2</sup>	$\Delta P = 2 * 0.30 * \sqrt{1408 * \sqrt{(1 + 1.12^2)/(2 * 1.12)}} = 22.59$
4.	Площадь земельного участка согласно сведениям Единого государственного реестра недвижимости ( $P_{\text{кад}}$ ), м <sup>2</sup>	1399
5.	Оценка расхождения $P$ и $P_{\text{кад}}$ ( $P - P_{\text{кад}}$ ), м <sup>2</sup>	9 кв.м
6.	Предельные минимальный и максимальный	600 2000

	размеры земельного участка ( $P_{\text{мин}}$ и $P_{\text{макс}}$ ), м <sup>2</sup>	
7.	Вид (виды) разрешенного использования	Для ведения личного подсобного хозяйства
7.1	Дополнительные сведения об использовании земельного участка	–
8.	Кадастровый или иной государственный учетный номер (инвентарный) здания, сооружения, объекта незавершенного строительства, расположенного на земельном участке	29:16:210801:134
9.	Сведения о земельных участках (землях общего пользования, территории общего пользования), посредством которых обеспечивается доступ	Земли общего пользования
10.	Иные сведения	–
<b>4. Пояснения к сведениям об уточняемом земельном участке с кадастровым номером: <u>29:16:210801:46</u></b>		
1.	–	

## Сведения об уточняемых земельных участках

### 1. Сведения о характерных точках границ уточняемого земельного участка с кадастровым номером 29:16:210801:47

Система координат МСК-29, зона 2, 6 градусная

Зона № 2

Обозначение характерных точек границ	Координаты, м				Метод определения координат	Формулы, примененные для расчета средней квадратической погрешности определения координат характерных точек границ (Mt), с подставленными в такие формулы значениями и итоговые (вычисленные) значения Mt, м	Описание закрепления точки
	содержатся в Едином государственном реестре недвижимости		определены в результате выполнения комплексных кадастровых работ				
	X	Y	X	Y			
1	2	3	4	5	6	7	8
59	642475.32	2524634.1 9	642475.5 9	2524636. 00	Метод спутников ых геодезичес ких измерений (определен ий)	$Mt = \sqrt{(0.07^2 + 0.07^2)} = 0.10$	—
153	642468.24	2524621.4 4	642467.6 6	2524621. 33	Метод спутников ых геодезичес ких измерений (определен ий)	$Mt = \sqrt{(0.07^2 + 0.07^2)} = 0.10$	—
154	642471.80	2524619.6 2	642471.5 3	2524619. 58	Метод спутников ых геодезичес ких измерений (определен ий)	$Mt = \sqrt{(0.07^2 + 0.07^2)} = 0.10$	—
155	642481.13	2524636.3 7	642480.5 4	2524637. 26	Метод спутников	$Mt = \sqrt{(0.07^2 + 0.07^2)}$	—

					ых геодезичес- ких измерений (определен- ий)	)=0.10	
60	642477.57	2524638.2 0	642476.8 0	2524639. 16	Метод спутников- ых геодезичес- ких измерений (определен- ий)	$Mt=\sqrt{(0.07^2+0.07^2)}$ )=0.10	–
59	642475.32	2524634.1 9	642475.5 9	2524636. 00	Метод спутников- ых геодезичес- ких измерений (определен- ий)	$Mt=\sqrt{(0.07^2+0.07^2)}$ )=0.10	–

**2. Сведения о частях границ уточняемого земельного участка с кадастровым номером 29:16:210801:47**

Обозначение части границ		Горизонтальное проложение (S), м	Описание прохождения части границ	Сведения о согласовании местоположения границ (согласовано/спорное)
от т.	до т.			
1	2	3	4	5
59	153	16.68	–	согласовано
153	154	4.25	–	согласовано
154	155	19.84	–	согласовано
155	60	4.19	–	согласовано
60	59	3.38	–	согласовано

**3. Сведения о характеристиках уточняемого земельного участка с кадастровым номером 29:16:210801:47**

№ п/п	Наименование характеристики земельного участка	Значение характеристики
1	2	3
1.	Адрес земельного участка	Архангельская обл, Приморский р-

		н, Мелехово д
1.1	Сведения о местоположении земельного участка (при отсутствии адреса) в структурированном в соответствии с федеральной информационной адресной системой виде	–
1.2	Дополнительные сведения о местоположении земельного участка	–
2.	Площадь земельного участка $\pm$ величина погрешности определения (вычисления) площади ( $P \pm \Delta P$ ), м <sup>2</sup>	80 кв.м $\pm$ 5.62 кв.м
3.	Формула, примененная для вычисления предельной погрешности определения площади земельного участка с подставленными значениями и итоговые (вычисленные) значения ( $\Delta P$ ), м <sup>2</sup>	$\Delta P = 2 * 0.30 * \sqrt{80} * \sqrt{((1 + 1.52^2)/(2 * 1.52))} = 5.62$
4.	Площадь земельного участка согласно сведениям Единого государственного реестра недвижимости ( $P_{\text{кад}}$ ), м <sup>2</sup>	77
5.	Оценка расхождения $P$ и $P_{\text{кад}}$ ( $P - P_{\text{кад}}$ ), м <sup>2</sup>	3 кв.м
6.	Предельные минимальный и максимальный размеры земельного участка ( $P_{\text{мин}}$ и $P_{\text{макс}}$ ), м <sup>2</sup>	600 2000
7.	Вид (виды) разрешенного использования	Для ведения личного подсобного хозяйства
7.1	Дополнительные сведения об использовании земельного участка	–
8.	Кадастровый или иной государственный учетный номер (инвентарный) здания, сооружения, объекта незавершенного строительства, расположенного на земельном участке	–
9.	Сведения о земельных участках (землях общего пользования, территории общего пользования), посредством которых обеспечивается доступ	Земли общего пользования
10.	Иные сведения	–
<b>4. Пояснения к сведениям об уточняемом земельном участке с кадастровым номером: <u>29:16:210801:47</u></b>		
1.	–	



## Сведения об уточняемых земельных участках

### 1. Сведения о характерных точках границ уточняемого земельного участка с кадастровым номером 29:16:210801:48

Система координат МСК-29, зона 2, 6 градусная

Зона № 2

Обозначение характерных точек границ	Координаты, м				Метод определения координат	Формулы, примененные для расчета средней квадратической погрешности определения координат характерных точек границ (Mt), с подставленными в такие формулы значениями и итоговые (вычисленные) значения Mt, м	Описание закрепления точки
	содержатся в Едином государственном реестре недвижимости		определены в результате выполнения комплексных кадастровых работ				
	X	Y	X	Y			
1	2	3	4	5	6	7	8
55	642468.12	2524601.3 7	642467.4 1	2524602. 44	Метод спутников ых геодезичес ких измерений (определен ий)	$Mt = \sqrt{(0.07^2 + 0.07^2)}$ )=0.10	—
56	642474.85	2524598.5 5	642482.3 1	2524595. 56	Метод спутников ых геодезичес ких измерений (определен ий)	$Mt = \sqrt{(0.07^2 + 0.07^2)}$ )=0.10	—
54	642507.32	2524582.9 2	642507.3 2	2524582. 92	Метод спутников ых геодезичес ких измерений (определен ий)	$Mt = \sqrt{(0.07^2 + 0.07^2)}$ )=0.10	—
156	642514.48	2524579.4 6	642514.8 8	2524578. 63	Метод спутников	$Mt = \sqrt{(0.07^2 + 0.07^2)}$	—

					ых геодезичес ких измерений (определен ий)	)=0.10	
157	642513.21	2524575.7 8	642513.9 3	2524575. 45	Метод спутников ых геодезичес ких измерений (определен ий)	$Mt=\sqrt{(0.07^2+0.07^2)}$ )=0.10	—
158	642522.06	2524572.1 0	642521.4 3	2524572. 30	Метод спутников ых геодезичес ких измерений (определен ий)	$Mt=\sqrt{(0.07^2+0.07^2)}$ )=0.10	—
159	642517.75	2524561.1 0	642515.6 9	2524557. 25	Метод спутников ых геодезичес ких измерений (определен ий)	$Mt=\sqrt{(0.07^2+0.07^2)}$ )=0.10	—
160	642512.25	2524563.6 1	642510.6 3	2524559. 28	Метод спутников ых геодезичес ких измерений (определен ий)	$Mt=\sqrt{(0.07^2+0.07^2)}$ )=0.10	—
161	642510.73	2524559.4 1	642494.0 6	2524566. 19	Метод спутников ых геодезичес ких измерений (определен ий)	$Mt=\sqrt{(0.07^2+0.07^2)}$ )=0.10	—
162	642501.14	2524563.5	642480.7	2524573.	Метод	$Mt=\sqrt{(0.07^2+0.07^2)}$	—

		9	5	84	спутниковых геодезических измерений (определений)	)=0.10	
163	642460.69	2524581.30	642460.00	2524582.06	Метод спутниковых геодезических измерений (определений)	$Mt=\sqrt{(0.07^2+0.07^2)}$ )=0.10	–
164	642462.35	2524587.86	642462.35	2524587.86	Метод спутниковых геодезических измерений (определений)	$Mt=\sqrt{(0.07^2+0.07^2)}$ )=0.10	–
55	642468.12	2524601.37	642467.41	2524602.44	Метод спутниковых геодезических измерений (определений)	$Mt=\sqrt{(0.07^2+0.07^2)}$ )=0.10	–

**2. Сведения о частях границ уточняемого земельного участка с кадастровым номером 29:16:210801:48**

Обозначение части границ		Горизонтальное проложение (S), м	Описание прохождения части границ	Сведения о согласовании местоположения границ (согласовано/спорное)
от т.	до т.			
1	2	3	4	5
55	56	16.41	–	согласовано
56	54	28.02	–	согласовано
54	156	8.69	–	согласовано
156	157	3.32	–	согласовано
157	158	8.13	–	согласовано

158	159	16.11	–	согласовано
159	160	5.45	–	согласовано
160	161	17.95	–	согласовано
161	162	15.35	–	согласовано
162	163	22.32	–	согласовано
163	164	6.26	–	согласовано
164	55	15.43	–	согласовано

**3. Сведения о характеристиках уточняемого земельного участка с кадастровым номером 29:16:210801:48**

№ п/п	Наименование характеристики земельного участка	Значение характеристики
1	2	3
1.	Адрес земельного участка	Российская Федерация, Архангельская область, Приморский р-н, Мелехово д
1.1	Сведения о местоположении земельного участка (при отсутствии адреса) в структурированном в соответствии с федеральной информационной адресной системой виде	–
1.2	Дополнительные сведения о местоположении земельного участка	земельный участок 41/1
2.	Площадь земельного участка $\pm$ величина погрешности определения (вычисления) площади ( $P \pm \Delta P$ ), м <sup>2</sup>	1224 кв.м $\pm$ 21.49 кв.м
3.	Формула, примененная для вычисления предельной погрешности определения площади земельного участка с подставленными значениями и итоговые (вычисленные) значения ( $\Delta P$ ), м <sup>2</sup>	$\Delta P = 2 * 0.30 * \sqrt{1224} * \sqrt{((1 + 1.36^2)/(2 * 1.36))} = 21.49$
4.	Площадь земельного участка согласно сведениям Единого государственного реестра недвижимости ( $P_{\text{кад}}$ ), м <sup>2</sup>	1223
5.	Оценка расхождения $P$ и $P_{\text{кад}}$ ( $P - P_{\text{кад}}$ ), м <sup>2</sup>	1 кв.м
6.	Предельные минимальный и максимальный	–

	размеры земельного участка ( $P_{\text{мин}}$ и $P_{\text{макс}}$ ), м <sup>2</sup>	
7.	Вид (виды) разрешенного использования	Для ведения личного подсобного хозяйства
7.1	Дополнительные сведения об использовании земельного участка	–
8.	Кадастровый или иной государственный учетный номер (инвентарный) здания, сооружения, объекта незавершенного строительства, расположенного на земельном участке	–
9.	Сведения о земельных участках (землях общего пользования, территории общего пользования), посредством которых обеспечивается доступ	Земли общего пользования
10.	Иные сведения	–
<b>4. Пояснения к сведениям об уточняемом земельном участке с кадастровым номером: <u>29:16:210801:48</u></b>		
1.	–	

## Сведения об уточняемых земельных участках

### 1. Сведения о характерных точках границ уточняемого земельного участка с кадастровым номером 29:16:210801:50

Система координат МСК-29, зона 2, 6 градусная

Зона № 2

Обозначение характерных точек границ	Координаты, м				Метод определения координат	Формулы, примененные для расчета средней квадратической погрешности определения координат характерных точек границ (Mt), с подставленными в такие формулы значениями и итоговые (вычисленные) значения Mt, м	Описание закрепления точки
	содержатся в Едином государственном реестре недвижимости		определены в результате выполнения комплексных кадастровых работ				
	X	Y	X	Y			
1	2	3	4	5	6	7	8
72	642425.41	2524476.30	642431.18	2524474.21	Метод спутниковых геодезических измерений (определений)	$Mt = \sqrt{(0.07^2 + 0.07^2)} = 0.10$	—
73	642439.35	2524471.54	642452.47	2524467.91	Метод спутниковых геодезических измерений (определений)	$Mt = \sqrt{(0.07^2 + 0.07^2)} = 0.10$	—
165	642436.75	2524461.54	642449.37	2524457.60	Метод спутниковых геодезических измерений (определений)	$Mt = \sqrt{(0.07^2 + 0.07^2)} = 0.10$	—
166	—	—	642416.03	2524468.12	Метод спутников	$Mt = \sqrt{(0.07^2 + 0.07^2)}$	—

					ых геодезичес ких измерений (определен ий)	)=0.10	
167	–	–	642413.4 3	2524469. 86	Метод спутников ых геодезичес ких измерений (определен ий)	$Mt=\sqrt{(0.07^2+0.07^2)}$ )=0.10	–
168	642409.59	2524470.1 1	642410.3 2	2524470. 25	Метод спутников ых геодезичес ких измерений (определен ий)	$Mt=\sqrt{(0.07^2+0.07^2)}$ )=0.10	–
169	642390.32	2524474.6 7	642390.3 2	2524474. 67	Метод спутников ых геодезичес ких измерений (определен ий)	$Mt=\sqrt{(0.07^2+0.07^2)}$ )=0.10	–
170	642392.79	2524484.4 8	642392.9 1	2524485. 41	Метод спутников ых геодезичес ких измерений (определен ий)	$Mt=\sqrt{(0.07^2+0.07^2)}$ )=0.10	–
171	642403.82	2524481.5 3	642403.8 8	2524482. 55	Метод спутников ых геодезичес ких измерений (определен ий)	$Mt=\sqrt{(0.07^2+0.07^2)}$ )=0.10	–
79	642409.34	2524479.9	642416.9	2524478.	Метод	$Mt=\sqrt{(0.07^2+0.07^2)}$	–

		0	4	91	спутниковых геодезических измерений (определений)	)=0.10	
78	642417.60	2524478.66	642422.87	2524476.93	Метод спутниковых геодезических измерений (определений)	$Mt=\sqrt{(0.07^2+0.07^2)}$ )=0.10	–
72	642425.41	2524476.30	642431.18	2524474.21	Метод спутниковых геодезических измерений (определений)	$Mt=\sqrt{(0.07^2+0.07^2)}$ )=0.10	–

**2. Сведения о частях границ уточняемого земельного участка с кадастровым номером 29:16:210801:50**

Обозначение части границ		Горизонтальное проложение (S), м	Описание прохождения части границ	Сведения о согласовании местоположения границ (согласовано/спорное)
от т.	до т.			
1	2	3	4	5
72	73	22.20	–	согласовано
73	165	10.77	–	согласовано
165	166	34.96	–	согласовано
166	167	3.13	–	согласовано
167	168	3.13	–	согласовано
168	169	20.48	–	согласовано
169	170	11.05	–	согласовано
170	171	11.34	–	согласовано
171	79	13.56	–	согласовано



79	78	6.25	–	согласовано
78	72	8.74	–	согласовано

**3. Сведения о характеристиках уточняемого земельного участка с кадастровым номером 29:16:210801:50**

№ п/п	Наименование характеристики земельного участка	Значение характеристики
1	2	3
1.	Адрес земельного участка	Российская Федерация, Архангельская область, Приморский р-н, Мелехово д
1.1	Сведения о местоположении земельного участка (при отсутствии адреса) в структурированном в соответствии с федеральной информационной адресной системой виде	–
1.2	Дополнительные сведения о местоположении земельного участка	земельный участок 17/1
2.	Площадь земельного участка $\pm$ величина погрешности определения (вычисления) площади ( $P \pm \Delta P$ ), м <sup>2</sup>	649 кв.м $\pm$ 17.69 кв.м
3.	Формула, примененная для вычисления предельной погрешности определения площади земельного участка с подставленными значениями и итоговые (вычисленные) значения ( $\Delta P$ ), м <sup>2</sup>	$\Delta P = 2 * 0.30 * \sqrt{649} * \sqrt{((1 + 2.23^2) / (2 * 2.23))} = 17.69$
4.	Площадь земельного участка согласно сведениям Единого государственного реестра недвижимости ( $P_{\text{кад}}$ ), м <sup>2</sup>	591
5.	Оценка расхождения $P$ и $P_{\text{кад}}$ ( $P - P_{\text{кад}}$ ), м <sup>2</sup>	58 кв.м
6.	Предельные минимальный и максимальный размеры земельного участка ( $P_{\text{мин}}$ и $P_{\text{макс}}$ ), м <sup>2</sup>	600 2000
7.	Вид (виды) разрешенного использования	Для ведения личного подсобного хозяйства
7.1	Дополнительные сведения об использовании земельного участка	–
8.	Кадастровый или иной государственный учетный номер (инвентарный) здания, сооружения, объекта незавершенного строительства, расположенного на земельном участке	–

9.	Сведения о земельных участках (землях общего пользования, территории общего пользования), посредством которых обеспечивается доступ	Земли общего пользования
10.	Иные сведения	–
<b>4. Пояснения к сведениям об уточняемом земельном участке с кадастровым номером: <u>29:16:210801:50</u></b>		
1.	–	

## Сведения об уточняемых земельных участках

### 1. Сведения о характерных точках границ уточняемого земельного участка с кадастровым номером 29:16:210801:51

Система координат =

Зона № =

Обозначение характерных точек границ	Координаты, м				Метод определения координат	Формулы, примененные для расчета средней квадратической погрешности определения координат характерных точек границ (Mt), с подставленными в такие формулы значениями и итоговые (вычисленные) значения Mt, м	Описание закрепления точки
	содержатся в Едином государственном реестре недвижимости		определены в результате выполнения комплексных кадастровых работ				
	X	Y	X	Y			
1	2	3	4	5	6	7	8
–	–	–	–	–	–	–	–

### 2. Сведения о частях границ уточняемого земельного участка с кадастровым номером 29:16:210801:51

Обозначение части границ		Горизонтальное проложение (S), м	Описание прохождения части границ	Сведения о согласовании местоположения границ (согласовано/спорное)
от т.	до т.			
1	2	3	4	5
–	–	–	–	–

### 3. Сведения о характеристиках уточняемого земельного участка с кадастровым номером 29:16:210801:51

№ п/п	Наименование характеристики земельного участка	Значение характеристики
1	2	3
1.	Адрес земельного участка	Архангельская обл, Приморский р-н, Мелехово д, 18 д
1.1	Сведения о местоположении земельного участка (при отсутствии адреса) в структурированном в соответствии с федеральной информационной адресной системой виде	–

1.2	Дополнительные сведения о местоположении земельного участка	–
2.	Площадь земельного участка $\pm$ величина погрешности определения (вычисления) площади ( $P \pm \Delta P$ ), м <sup>2</sup>	226 кв.м $\pm$ 12.99 кв.м
3.	Формула, примененная для вычисления предельной погрешности определения площади земельного участка с подставленными значениями и итоговые (вычисленные) значения ( $\Delta P$ ), м <sup>2</sup>	$\Delta P = 2 * 0.30 * \sqrt{226} * \sqrt{((1 + 1.59^2) / (2 * 1.59))} = 12.99$
4.	Площадь земельного участка согласно сведениям Единого государственного реестра недвижимости ( $P_{\text{кад}}$ ), м <sup>2</sup>	179
5.	Оценка расхождения $P$ и $P_{\text{кад}}$ ( $P - P_{\text{кад}}$ ), м <sup>2</sup>	47 кв.м
6.	Предельные минимальный и максимальный размеры земельного участка ( $P_{\text{мин}}$ и $P_{\text{макс}}$ ), м <sup>2</sup>	600 2000
7.	Вид (виды) разрешенного использования	Для ведения личного подсобного хозяйства
7.1	Дополнительные сведения об использовании земельного участка	–
8.	Кадастровый или иной государственный учетный номер (инвентарный) здания, сооружения, объекта незавершенного строительства, расположенного на земельном участке	29:16:210801:136
9.	Сведения о земельных участках (землях общего пользования, территории общего пользования), посредством которых обеспечивается доступ	Земли общего пользования
10.	Иные сведения	–
<b>4. Пояснения к сведениям об уточняемом земельном участке с кадастровым номером: <u>29:16:210801:51</u></b>		
1.	–	

## Сведения об уточняемых земельных участках

### 1. Сведения о характерных точках границ уточняемого земельного участка с кадастровым номером 29:16:210801:68

Система координат МСК-29, зона 2, 6 градусная

Зона № 2

Обозначение характерных точек границ	Координаты, м				Метод определения координат	Формулы, примененные для расчета средней квадратической погрешности определения координат характерных точек границ (Mt), с подставленными в такие формулы значениями и итоговые (вычисленные) значения Mt, м	Описание закрепления точки
	содержатся в Едином государственном реестре недвижимости		определены в результате выполнения комплексных кадастровых работ				
	X	Y	X	Y			
1	2	3	4	5	6	7	8
172	642391.97	2524494.10	642395.45	2524495.02	Метод спутниковых геодезических измерений (определений)	$Mt = \sqrt{(0.07^2 + 0.07^2)} = 0.10$	—
76	—	—	642412.64	2524489.49	Метод спутниковых геодезических измерений (определений)	$Mt = \sqrt{(0.07^2 + 0.07^2)} = 0.10$	—
75	—	—	642410.98	2524483.71	Метод спутниковых геодезических измерений (определений)	$Mt = \sqrt{(0.07^2 + 0.07^2)} = 0.10$	—
81	642406.26	2524489.62	642404.49	2524485.54	Метод спутниковых	$Mt = \sqrt{(0.07^2 + 0.07^2)}$	—

					ых геодезичес- ких измерений (определен- ий)	)=0.10	
80	642403.82	2524481.5 3	642403.6 5	2524482. 63	Метод спутников- ых геодезичес- ких измерений (определен- ий)	$Mt=\sqrt{(0.07^2+0.07^2)}$ )=0.10	—
173	642392.79	2524484.4 8	642396.2 4	2524484. 47	Метод спутников- ых геодезичес- ких измерений (определен- ий)	$Mt=\sqrt{(0.07^2+0.07^2)}$ )=0.10	—
170	642389.46	2524485.4 2	642392.9 1	2524485. 41	Метод спутников- ых геодезичес- ких измерений (определен- ий)	$Mt=\sqrt{(0.07^2+0.07^2)}$ )=0.10	—
172	642391.97	2524494.1 0	642395.4 5	2524495. 02	Метод спутников- ых геодезичес- ких измерений (определен- ий)	$Mt=\sqrt{(0.07^2+0.07^2)}$ )=0.10	—

**2. Сведения о частях границ уточняемого земельного участка с кадастровым номером 29:16:210801:68**

Обозначение части границ		Горизонтальное проложение (S), м	Описание прохождения части границ	Сведения о согласовании местоположения границ (согласовано/спорное)
от т.	до т.			
1	2	3	4	5

172	76	18.06	–	согласовано
76	75	6.01	–	согласовано
75	81	6.74	–	согласовано
81	80	3.03	–	согласовано
80	173	7.64	–	согласовано
173	170	3.46	–	согласовано
170	172	9.94	–	согласовано

**3. Сведения о характеристиках уточняемого земельного участка с кадастровым номером 29:16:210801:68**

№ п/п	Наименование характеристики земельного участка	Значение характеристики
1	2	3
1.	Адрес земельного участка	Архангельская обл, Приморский р-н, Мелехово д, 18 д
1.1	Сведения о местоположении земельного участка (при отсутствии адреса) в структурированном в соответствии с федеральной информационной адресной системой виде	–
1.2	Дополнительные сведения о местоположении земельного участка	–
2.	Площадь земельного участка $\pm$ величина погрешности определения (вычисления) площади ( $P \pm \Delta P$ ), м <sup>2</sup>	149 кв.м $\pm$ 7.73 кв.м
3.	Формула, примененная для вычисления предельной погрешности определения площади земельного участка с подставленными значениями и итоговые (вычисленные) значения ( $\Delta P$ ), м <sup>2</sup>	$\Delta P = 2 * 0.30 * \sqrt{149} * \sqrt{((1 + 1.59^2) / (2 * 1.59))} = 7.73$
4.	Площадь земельного участка согласно сведениям Единого государственного реестра недвижимости ( $P_{\text{кад}}$ ), м <sup>2</sup>	107
5.	Оценка расхождения $P$ и $P_{\text{кад}}$ ( $P - P_{\text{кад}}$ ), м <sup>2</sup>	42 кв.м
6.	Предельные минимальный и максимальный размеры земельного участка ( $P_{\text{мин}}$ и $P_{\text{макс}}$ ), м <sup>2</sup>	600 2000
7.	Вид (виды) разрешенного использования	–

7.1	Дополнительные сведения об использовании земельного участка	–
8.	Кадастровый или иной государственный учетный номер (инвентарный) здания, сооружения, объекта незавершенного строительства, расположенного на земельном участке	–
9.	Сведения о земельных участках (землях общего пользования, территории общего пользования), посредством которых обеспечивается доступ	Земли общего пользования
10.	Иные сведения	–
<b>4. Пояснения к сведениям об уточняемом земельном участке с кадастровым номером: <u>29:16:210801:68</u></b>		
1.	–	



## Сведения об уточняемых земельных участках

### 1. Сведения о характерных точках границ уточняемого земельного участка с кадастровым номером 29:16:210801:69

Система координат МСК-29, зона 2, 6 градусная

Зона № 2

Обозначение характерных точек границ	Координаты, м				Метод определения координат	Формулы, примененные для расчета средней квадратической погрешности определения координат характерных точек границ (Mt), с подставленными в такие формулы значениями и итоговые (вычисленные) значения Mt, м	Описание закрепления точки
	содержатся в Едином государственном реестре недвижимости		определены в результате выполнения комплексных кадастровых работ				
	X	Y	X	Y			
1	2	3	4	5	6	7	8
77	642420.37	2524487.0 6	642425.7 6	2524485. 32	Метод спутников ых геодезичес ких измерений (определен ий)	$Mt = \sqrt{(0.07^2 + 0.07^2)}$ )=0.10	—
71	642428.15	2524484.6 0	642433.8 8	2524482. 72	Метод спутников ых геодезичес ких измерений (определен ий)	$Mt = \sqrt{(0.07^2 + 0.07^2)}$ )=0.10	—
72	642425.41	2524476.3 0	642431.1 8	2524474. 21	Метод спутников ых геодезичес ких измерений (определен ий)	$Mt = \sqrt{(0.07^2 + 0.07^2)}$ )=0.10	—
78	642417.60	2524478.6 6	642422.8 7	2524476. 93	Метод спутников	$Mt = \sqrt{(0.07^2 + 0.07^2)}$ )=0.10	—

					ых геодезичес- ких измерений (определен- ий)	)=0.10	
77	642420.37	2524487.0 6	642425.7 6	2524485. 32	Метод спутников- ых геодезичес- ких измерений (определен- ий)	$Mt=\sqrt{(0.07^2+0.07^2)}$ )=0.10	–

**2. Сведения о частях границ уточняемого земельного участка с кадастровым номером 29:16:210801:69**

Обозначение части границ		Горизонтальное проложение (S), м	Описание прохождения части границ	Сведения о согласовании местоположения границ (согласовано/спорное)
от т.	до т.			
1	2	3	4	5
77	71	8.53	–	согласовано
71	72	8.93	–	согласовано
72	78	8.74	–	согласовано
78	77	8.87	–	согласовано

**3. Сведения о характеристиках уточняемого земельного участка с кадастровым номером 29:16:210801:69**

№ п/п	Наименование характеристики земельного участка	Значение характеристики
1	2	3
1.	Адрес земельного участка	Архангельская обл, Приморский р-н, Мелехово д, 18 д
1.1	Сведения о местоположении земельного участка (при отсутствии адреса) в структурированном в соответствии с федеральной информационной адресной системой виде	–
1.2	Дополнительные сведения о местоположении земельного участка	–
2.	Площадь земельного участка ± величина	77 кв.м ± 5.26 кв.м

	погрешности определения (вычисления) площади ( $P \pm \Delta P$ ), м <sup>2</sup>	
3.	Формула, примененная для вычисления предельной погрешности определения площади земельного участка с подставленными значениями и итоговые (вычисленные) значения ( $\Delta P$ ), м <sup>2</sup>	$\Delta P = 2 * 0.30 * \sqrt{77} * \sqrt{((1 + 1.01^2)/(2 * 1.01))} = 5.26$
4.	Площадь земельного участка согласно сведениям Единого государственного реестра недвижимости ( $P_{\text{кад}}$ ), м <sup>2</sup>	72
5.	Оценка расхождения $P$ и $P_{\text{кад}}$ ( $P - P_{\text{кад}}$ ), м <sup>2</sup>	5 кв.м
6.	Предельные минимальный и максимальный размеры земельного участка ( $P_{\text{мин}}$ и $P_{\text{макс}}$ ), м <sup>2</sup>	600 2000
7.	Вид (виды) разрешенного использования	–
7.1	Дополнительные сведения об использовании земельного участка	–
8.	Кадастровый или иной государственный учетный номер (инвентарный) здания, сооружения, объекта незавершенного строительства, расположенного на земельном участке	–
9.	Сведения о земельных участках (землях общего пользования, территории общего пользования), посредством которых обеспечивается доступ	Земли общего пользования
10.	Иные сведения	–
<b>4. Пояснения к сведениям об уточняемом земельном участке с кадастровым номером: <u>29:16:210801:69</u></b>		
1.	–	

## Сведения об уточняемых земельных участках

### 1. Сведения о характерных точках границ уточняемого земельного участка с кадастровым номером 29:16:210801:53

Система координат МСК-29, зона 2, 6 градусная

Зона № 2

Обозначение характерных точек границ	Координаты, м				Метод определения координат	Формулы, примененные для расчета средней квадратической погрешности определения координат характерных точек границ (Mt), с подставленными в такие формулы значениями и итоговые (вычисленные) значения Mt, м	Описание закрепления точки
	содержатся в Едином государственном реестре недвижимости		определены в результате выполнения комплексных кадастровых работ				
	X	Y	X	Y			
1	2	3	4	5	6	7	8
н344У	–	–	642445.0 1	2524513. 37	Метод спутников ых геодезичес ких измерений (определен ий)	$Mt=\sqrt{(0.07^2+0.07^2)}$ )=0.10	–
н343У	–	–	642403.2 4	2524523. 50	Метод спутников ых геодезичес ких измерений (определен ий)	$Mt=\sqrt{(0.07^2+0.07^2)}$ )=0.10	–
192	–	–	642409.9 4	2524545. 62	Метод спутников ых геодезичес ких измерений (определен ий)	$Mt=\sqrt{(0.07^2+0.07^2)}$ )=0.10	–
193	–	–	642429.7 0	2524537. 78	Метод спутников	$Mt=\sqrt{(0.07^2+0.07^2)}$ )=0.10	–

					ых геодезичес ких измерений (определен ий)	)=0.10	
194	–	–	642450.8 1	2524528. 46	Метод спутников ых геодезичес ких измерений (определен ий)	$Mt=\sqrt{(0.07^2+0.07^2)}$ )=0.10	–
н344У	–	–	642445.0 1	2524513. 37	Метод спутников ых геодезичес ких измерений (определен ий)	$Mt=\sqrt{(0.07^2+0.07^2)}$ )=0.10	–

**2. Сведения о частях границ уточняемого земельного участка с кадастровым номером 29:16:210801:53**

Обозначение части границ		Горизонтальное проложение (S), м	Описание прохождения части границ	Сведения о согласовании местоположения границ (согласовано/спорное)
от т.	до т.			
1	2	3	4	5
н344У	н343У	42.98	–	согласовано
н343У	192	23.11	–	согласовано
192	193	21.26	–	согласовано
193	194	23.08	–	согласовано
194	н344У	16.17	–	согласовано

**3. Сведения о характеристиках уточняемого земельного участка с кадастровым номером 29:16:210801:53**

№ п/п	Наименование характеристики земельного участка	Значение характеристики
1	2	3
1.	Адрес земельного участка	Российская Федерация,

		Архангельская область, Приморский р-н, Мелехово д
1.1	Сведения о местоположении земельного участка (при отсутствии адреса) в структурированном в соответствии с федеральной информационной адресной системой виде	–
1.2	Дополнительные сведения о местоположении земельного участка	земельный участок 20
2.	Площадь земельного участка $\pm$ величина погрешности определения (вычисления) площади ( $P \pm \Delta P$ ), м <sup>2</sup>	863 кв.м $\pm$ 6.10 кв.м
3.	Формула, примененная для вычисления предельной погрешности определения площади земельного участка с подставленными значениями и итоговые (вычисленные) значения ( $\Delta P$ ), м <sup>2</sup>	$\Delta P = 2 * 0.10 * \sqrt{863} * \sqrt{((1 + 1.48^2) / (2 * 1.48))} = 6.10$
4.	Площадь земельного участка согласно сведениям Единого государственного реестра недвижимости ( $P_{\text{кад}}$ ), м <sup>2</sup>	953
5.	Оценка расхождения $P$ и $P_{\text{кад}}$ ( $P - P_{\text{кад}}$ ), м <sup>2</sup>	90 кв.м
6.	Предельные минимальный и максимальный размеры земельного участка ( $P_{\text{мин}}$ и $P_{\text{макс}}$ ), м <sup>2</sup>	–
7.	Вид (виды) разрешенного использования	Для ведения личного подсобного хозяйства
7.1	Дополнительные сведения об использовании земельного участка	–
8.	Кадастровый или иной государственный учетный номер (инвентарный) здания, сооружения, объекта незавершенного строительства, расположенного на земельном участке	29:16:210801:129
9.	Сведения о земельных участках (землях общего пользования, территории общего пользования), посредством которых обеспечивается доступ	Земли общего пользования
10.	Иные сведения	–
<b>4. Пояснения к сведениям об уточняемом земельном участке с кадастровым номером: <u>29:16:210801:53</u></b>		
1.	–	

## Сведения об уточняемых земельных участках

**1. Сведения о характерных точках границ уточняемого земельного участка с кадастровым номером 29:16:210801:57**

Система координат =

Зона № =

Обозначение характерных точек границ	Координаты, м				Метод определения координат	Формулы, примененные для расчета средней квадратической погрешности определения координат характерных точек границ (Mt), с подставленными в такие формулы значениями и итоговые (вычисленные) значения Mt, м	Описание закрепления точки
	содержатся в Едином государственном реестре недвижимости		определены в результате выполнения комплексных кадастровых работ				
	X	Y	X	Y			
1	2	3	4	5	6	7	8
–	–	–	–	–	–	–	–

**2. Сведения о частях границ уточняемого земельного участка с кадастровым номером 29:16:210801:57**

Обозначение части границ		Горизонтальное проложение (S), м	Описание прохождения части границ	Сведения о согласовании местоположения границ (согласовано/спорное)
от т.	до т.			
1	2	3	4	5
–	–	–	–	–

**3. Сведения о характеристиках уточняемого земельного участка с кадастровым номером 29:16:210801:57**

№ п/п	Наименование характеристики земельного участка	Значение характеристики
1	2	3
1.	Адрес земельного участка	Российская Федерация, Архангельская область, Приморский р-н, Мелехово д
1.1	Сведения о местоположении земельного участка (при отсутствии адреса) в структурированном в соответствии с федеральной информационной	–

	адресной системой виде	
1.2	Дополнительные сведения о местоположении земельного участка	земельный участок 31
2.	Площадь земельного участка $\pm$ величина погрешности определения (вычисления) площади ( $P \pm \Delta P$ ), м <sup>2</sup>	1602 кв.м $\pm$ 28.55 кв.м
3.	Формула, примененная для вычисления предельной погрешности определения площади земельного участка с подставленными значениями и итоговые (вычисленные) значения ( $\Delta P$ ), м <sup>2</sup>	$\Delta P = 2 * 0.30 * \sqrt{1602} * \sqrt{((1 + 1.14^2)/(2 * 1.14))} = 28.55$
4.	Площадь земельного участка согласно сведениям Единого государственного реестра недвижимости ( $P_{\text{кад}}$ ), м <sup>2</sup>	1606
5.	Оценка расхождения $P$ и $P_{\text{кад}}$ ( $P - P_{\text{кад}}$ ), м <sup>2</sup>	4 кв.м
6.	Предельные минимальный и максимальный размеры земельного участка ( $P_{\text{мин}}$ и $P_{\text{макс}}$ ), м <sup>2</sup>	600 2000
7.	Вид (виды) разрешенного использования	Для ведения личного подсобного хозяйства
7.1	Дополнительные сведения об использовании земельного участка	–
8.	Кадастровый или иной государственный учетный номер (инвентарный) здания, сооружения, объекта незавершенного строительства, расположенного на земельном участке	29:16:210801:123
9.	Сведения о земельных участках (землях общего пользования, территории общего пользования), посредством которых обеспечивается доступ	Земли общего пользования
10.	Иные сведения	–

**4. Пояснения к сведениям об уточняемом земельном участке с кадастровым номером: 29:16:210801:57**

1.	–
----	---



## Сведения об уточняемых земельных участках

### 1. Сведения о характерных точках границ уточняемого земельного участка с кадастровым номером 29:16:210801:82

Система координат МСК-29, зона 2, 6 градусная

Зона № 2

Обозначение характерных точек границ	Координаты, м				Метод определения координат	Формулы, примененные для расчета средней квадратической погрешности определения координат характерных точек границ (Mt), с подставленными в такие формулы значениями и итоговые (вычисленные) значения Mt, м	Описание закрепления точки
	содержатся в Едином государственном реестре недвижимости		определены в результате выполнения комплексных кадастровых работ				
	X	Y	X	Y			
1	2	3	4	5	6	7	8
174	642566.48	2524694.91	642566.48	2524694.91	Метод спутниковых геодезических измерений (определений)	$Mt = \sqrt{(0.07^2 + 0.07^2)} = 0.10$	—
175	642568.28	2524698.38	642568.28	2524698.38	Метод спутниковых геодезических измерений (определений)	$Mt = \sqrt{(0.07^2 + 0.07^2)} = 0.10$	—
176	642570.30	2524702.45	642570.30	2524702.45	Метод спутниковых геодезических измерений (определений)	$Mt = \sqrt{(0.07^2 + 0.07^2)} = 0.10$	—
177	642573.69	2524711.30	642573.69	2524711.30	Метод спутниковых	$Mt = \sqrt{(0.07^2 + 0.07^2)}$	—

					ых геодезичес ких измерений (определен ий)	)=0.10	
178	642573.97	2524711.3 8	642573.9 7	2524711. 38	Метод спутников ых геодезичес ких измерений (определен ий)	$Mt=\sqrt{(0.07^2+0.07^2)}$ )=0.10	—
30	642577.78	2524722.7 5	642577.7 8	2524722. 75	Метод спутников ых геодезичес ких измерений (определен ий)	$Mt=\sqrt{(0.07^2+0.07^2)}$ )=0.10	—
31	642539.00	2524743.1 0	642539.0 0	2524743. 10	Метод спутников ых геодезичес ких измерений (определен ий)	$Mt=\sqrt{(0.07^2+0.07^2)}$ )=0.10	—
32	642522.60	2524753.2 1	642522.2 7	2524752. 71	Метод спутников ых геодезичес ких измерений (определен ий)	$Mt=\sqrt{(0.07^2+0.07^2)}$ )=0.10	—
179	642519.13	2524746.9 4	642519.1 3	2524746. 94	Метод спутников ых геодезичес ких измерений (определен ий)	$Mt=\sqrt{(0.07^2+0.07^2)}$ )=0.10	—
180	642518.79	2524747.1	642518.7	2524747.	Метод	$Mt=\sqrt{(0.07^2+0.07^2)}$	—

		0	9	10	спутниковых геодезических измерений (определений)	)=0.10	
181	642514.84	2524739.63	642514.84	2524739.63	Метод спутниковых геодезических измерений (определений)	$Mt=\sqrt{(0.07^2+0.07^2)}$ )=0.10	–
182	642511.94	2524734.45	642511.94	2524734.45	Метод спутниковых геодезических измерений (определений)	$Mt=\sqrt{(0.07^2+0.07^2)}$ )=0.10	–
183	642527.12	2524725.09	642527.12	2524725.09	Метод спутниковых геодезических измерений (определений)	$Mt=\sqrt{(0.07^2+0.07^2)}$ )=0.10	–
184	642559.58	2524703.95	642559.58	2524703.95	Метод спутниковых геодезических измерений (определений)	$Mt=\sqrt{(0.07^2+0.07^2)}$ )=0.10	–
185	642559.95	2524702.60	642559.95	2524702.60	Метод спутниковых геодезических измерений (определений)	$Mt=\sqrt{(0.07^2+0.07^2)}$ )=0.10	–

186	642560.53	2524698.04	642560.53	2524698.04	Метод спутниковых геодезических измерений (определений)	$Mt=\sqrt{(0.07^2+0.07^2)}=0.10$	–
174	642566.48	2524694.91	642566.48	2524694.91	Метод спутниковых геодезических измерений (определений)	$Mt=\sqrt{(0.07^2+0.07^2)}=0.10$	–

**2. Сведения о частях границ уточняемого земельного участка с кадастровым номером 29:16:210801:82**

Обозначение части границ		Горизонтальное проложение (S), м	Описание прохождения части границ	Сведения о согласовании местоположения границ (согласовано/спорное)
от т.	до т.			
1	2	3	4	5
174	175	3.91	–	согласовано
175	176	4.54	–	согласовано
176	177	9.48	–	согласовано
177	178	0.29	–	согласовано
178	30	11.99	–	согласовано
30	31	43.80	–	согласовано
31	32	19.29	–	согласовано
32	179	6.57	–	согласовано
179	180	0.38	–	согласовано
180	181	8.45	–	согласовано
181	182	5.94	–	согласовано
182	183	17.83	–	согласовано
183	184	38.74	–	согласовано

184	185	1.40	–	согласовано
185	186	4.60	–	согласовано
186	174	6.72	–	согласовано

**3. Сведения о характеристиках уточняемого земельного участка с кадастровым номером 29:16:210801:82**

№ п/п	Наименование характеристики земельного участка	Значение характеристики
1	2	3
1.	Адрес земельного участка	Архангельская обл, Приморский р-н, Мелехово д, 31 д
1.1	Сведения о местоположении земельного участка (при отсутствии адреса) в структурированном в соответствии с федеральной информационной адресной системой виде	–
1.2	Дополнительные сведения о местоположении земельного участка	–
2.	Площадь земельного участка $\pm$ величина погрешности определения (вычисления) площади ( $P \pm \Delta P$ ), м <sup>2</sup>	1539 кв.м $\pm$ 23.64 кв.м
3.	Формула, примененная для вычисления предельной погрешности определения площади земельного участка с подставленными значениями и итоговые (вычисленные) значения ( $\Delta P$ ), м <sup>2</sup>	$\Delta P = 2 * 0.30 * \sqrt{1539} * \sqrt{((1 + 1.14^2)/(2 * 1.14))} = 23.64$
4.	Площадь земельного участка согласно сведениям Единого государственного реестра недвижимости ( $P_{\text{кад}}$ ), м <sup>2</sup>	1545
5.	Оценка расхождения $P$ и $P_{\text{кад}}$ ( $P - P_{\text{кад}}$ ), м <sup>2</sup>	6 кв.м
6.	Предельные минимальный и максимальный размеры земельного участка ( $P_{\text{мин}}$ и $P_{\text{макс}}$ ), м <sup>2</sup>	600 2000
7.	Вид (виды) разрешенного использования	–
7.1	Дополнительные сведения об использовании земельного участка	–
8.	Кадастровый или иной государственный учетный номер (инвентарный) здания, сооружения, объекта незавершенного строительства, расположенного на земельном участке	–

9.	Сведения о земельных участках (землях общего пользования, территории общего пользования), посредством которых обеспечивается доступ	Земли общего пользования
10.	Иные сведения	–
<b>4. Пояснения к сведениям об уточняемом земельном участке с кадастровым номером: <u>29:16:210801:82</u></b>		
1.	–	

## Сведения об уточняемых земельных участках

### 1. Сведения о характерных точках границ уточняемого земельного участка с кадастровым номером 29:16:210801:83

Система координат МСК-29, зона 2, 6 градусная

Зона № 2

Обозначение характерных точек границ	Координаты, м				Метод определения координат	Формулы, примененные для расчета средней квадратической погрешности определения координат характерных точек границ (Mt), с подставленными в такие формулы значениями и итоговые (вычисленные) значения Mt, м	Описание закрепления точки
	содержатся в Едином государственном реестре недвижимости		определены в результате выполнения комплексных кадастровых работ				
	X	Y	X	Y			
1	2	3	4	5	6	7	8
187	642506.39	2524738.3 5	642508.8 1	2524741. 51	Метод спутников ых геодезичес ких измерений (определен ий)	$Mt = \sqrt{(0.07^2 + 0.07^2)} = 0.10$	—
188	642509.80	2524744.4 0	—	—	Метод спутников ых геодезичес ких измерений (определен ий)	$Mt = \sqrt{(0.07^2 + 0.07^2)} = 0.10$	—
189	642514.76	2524753.7 7	642516.1 1	2524755. 23	Метод спутников ых геодезичес ких измерений (определен ий)	$Mt = \sqrt{(0.07^2 + 0.07^2)} = 0.10$	—
190	642511.70	2524755.5 4	642512.5 2	2524757. 18	Метод спутников	$Mt = \sqrt{(0.07^2 + 0.07^2)}$	—

					ых геодезичес ких измерений (определен ий)	)=0.10	
191	642506.76	2524746.0 7	642507.6 0	2524747. 70	Метод спутников ых геодезичес ких измерений (определен ий)	$Mt=\sqrt{(0.07^2+0.07^2)}$ )=0.10	—
87	642503.43	2524740.2 3	642505.1 8	2524743. 34	Метод спутников ых геодезичес ких измерений (определен ий)	$Mt=\sqrt{(0.07^2+0.07^2)}$ )=0.10	—
187	642506.39	2524738.3 5	642508.8 1	2524741. 51	Метод спутников ых геодезичес ких измерений (определен ий)	$Mt=\sqrt{(0.07^2+0.07^2)}$ )=0.10	—

**2. Сведения о частях границ уточняемого земельного участка с кадастровым номером 29:16:210801:83**

Обозначение части границ		Горизонтальное проложение (S), м	Описание прохождения части границ	Сведения о согласовании местоположения границ (согласовано/спорное)
от т.	до т.			
1	2	3	4	5
187	189	15.54	—	согласовано
189	190	4.09	—	согласовано
190	191	10.68	—	согласовано
191	87	4.99	—	согласовано
87	187	4.07	—	согласовано



**3. Сведения о характеристиках уточняемого земельного участка с кадастровым номером 29:16:210801:83**

№ п/п	Наименование характеристики земельного участка	Значение характеристики
1	2	3
1.	Адрес земельного участка	Архангельская обл, Приморский р-н, Мелехово д, 31 д
1.1	Сведения о местоположении земельного участка (при отсутствии адреса) в структурированном в соответствии с федеральной информационной адресной системой виде	–
1.2	Дополнительные сведения о местоположении земельного участка	–
2.	Площадь земельного участка $\pm$ величина погрешности определения (вычисления) площади ( $P \pm \Delta P$ ), м <sup>2</sup>	63 кв.м $\pm$ 4.91 кв.м
3.	Формула, примененная для вычисления предельной погрешности определения площади земельного участка с подставленными значениями и итоговые (вычисленные) значения ( $\Delta P$ ), м <sup>2</sup>	$\Delta P = 2 * 0.30 * \sqrt{63} * \sqrt{((1 + 1.43^2)/(2 * 1.43))} = 4.91$
4.	Площадь земельного участка согласно сведениям Единого государственного реестра недвижимости ( $P_{\text{кад}}$ ), м <sup>2</sup>	61
5.	Оценка расхождения $P$ и $P_{\text{кад}}$ ( $P - P_{\text{кад}}$ ), м <sup>2</sup>	2 кв.м
6.	Предельные минимальный и максимальный размеры земельного участка ( $P_{\text{мин}}$ и $P_{\text{макс}}$ ), м <sup>2</sup>	600 2000
7.	Вид (виды) разрешенного использования	–
7.1	Дополнительные сведения об использовании земельного участка	–
8.	Кадастровый или иной государственный учетный номер (инвентарный) здания, сооружения, объекта незавершенного строительства, расположенного на земельном участке	–
9.	Сведения о земельных участках (землях общего пользования, территории общего пользования), посредством которых обеспечивается доступ	Земли общего пользования
10.	Иные сведения	–

**4. Пояснения к сведениям об уточняемом земельном участке с кадастровым номером:**  
29:16:210801:83

1.

–

## Сведения об уточняемых земельных участках

### 1. Сведения о характерных точках границ уточняемого земельного участка с кадастровым номером 29:16:210801:59

Система координат МСК-29, зона 2, 6 градусная

Зона № 2

Обозначение характерных точек границ	Координаты, м				Метод определения координат	Формулы, примененные для расчета средней квадратической погрешности определения координат характерных точек границ (Mt), с подставленными в такие формулы значениями и итоговые (вычисленные) значения Mt, м	Описание закрепления точки
	содержатся в Едином государственном реестре недвижимости		определены в результате выполнения комплексных кадастровых работ				
	X	Y	X	Y			
1	2	3	4	5	6	7	8
192	642410.32	2524545.45	642409.94	2524545.62	Метод спутниковых геодезических измерений (определений)	$Mt = \sqrt{(0.07^2 + 0.07^2)} = 0.10$	—
193	642418.48	2524541.80	642429.70	2524537.78	Метод спутниковых геодезических измерений (определений)	$Mt = \sqrt{(0.07^2 + 0.07^2)} = 0.10$	—
194	642452.64	2524528.46	642450.81	2524528.46	Метод спутниковых геодезических измерений (определений)	$Mt = \sqrt{(0.07^2 + 0.07^2)} = 0.10$	—
195	642455.25	2524536.03	642454.54	2524539.12	Метод спутниковых	$Mt = \sqrt{(0.07^2 + 0.07^2)}$	—

					ых геодезичес- ких измерений (определен- ий)	)=0.10	
196	642456.11	2524538.4 0	642445.5 7	2524543. 43	Метод спутников- ых геодезичес- ких измерений (определен- ий)	$Mt=\sqrt{(0.07^2+0.07^2)}$ )=0.10	–
197	642447.00	2524542.4 1	642447.9 9	2524554. 95	Метод спутников- ых геодезичес- ких измерений (определен- ий)	$Mt=\sqrt{(0.07^2+0.07^2)}$ )=0.10	–
198	642448.97	2524555.0 3	642444.7 0	2524555. 86	Метод спутников- ых геодезичес- ких измерений (определен- ий)	$Mt=\sqrt{(0.07^2+0.07^2)}$ )=0.10	–
199	642446.05	2524555.8 8	642416.9 8	2524566. 17	Метод спутников- ых геодезичес- ких измерений (определен- ий)	$Mt=\sqrt{(0.07^2+0.07^2)}$ )=0.10	–
200	642416.83	2524565.7 9	642412.0 2	2524551. 93	Метод спутников- ых геодезичес- ких измерений (определен- ий)	$Mt=\sqrt{(0.07^2+0.07^2)}$ )=0.10	–
192	642410.32	2524545.4	642409.9	2524545.	Метод	$Mt=\sqrt{(0.07^2+0.07^2)}$	–

		5	4	62	спутниковых геодезических измерений (определенных)	)=0.10	
--	--	---	---	----	--	--------	--

**2. Сведения о частях границ уточняемого земельного участка с кадастровым номером 29:16:210801:59**

Обозначение части границ		Горизонтальное проложение (S), м	Описание прохождения части границ	Сведения о согласовании местоположения границ (согласовано/спорное)
от т.	до т.			
1	2	3	4	5
192	193	21.26	–	согласовано
193	194	23.08	–	согласовано
194	195	11.29	–	согласовано
195	196	9.95	–	согласовано
196	197	11.77	–	согласовано
197	198	3.41	–	согласовано
198	199	29.58	–	согласовано
199	200	15.08	–	согласовано
200	192	6.64	–	согласовано

**3. Сведения о характеристиках уточняемого земельного участка с кадастровым номером 29:16:210801:59**

№ п/п	Наименование характеристики земельного участка	Значение характеристики
1	2	3
1.	Адрес земельного участка	Российская Федерация, Архангельская область, Приморский р-н, Мелехово д
1.1	Сведения о местоположении земельного участка (при отсутствии адреса) в структурированном в соответствии с федеральной информационной адресной системой виде	–
1.2	Дополнительные сведения о местоположении земельного участка	земельный участок 21

2.	Площадь земельного участка $\pm$ величина погрешности определения (вычисления) площади ( $P \pm \Delta P$ ), м <sup>2</sup>	870 кв.м $\pm$ 17.82 кв.м
3.	Формула, примененная для вычисления предельной погрешности определения площади земельного участка с подставленными значениями и итоговые (вычисленные) значения ( $\Delta P$ ), м <sup>2</sup>	$\Delta P = 2 * 0.30 * \sqrt{870} * \sqrt{((1 + 1.18^2) / (2 * 1.18))} = 17.82$
4.	Площадь земельного участка согласно сведениям Единого государственного реестра недвижимости ( $P_{\text{кад}}$ ), м <sup>2</sup>	791
5.	Оценка расхождения $P$ и $P_{\text{кад}}$ ( $P - P_{\text{кад}}$ ), м <sup>2</sup>	79 кв.м
6.	Предельные минимальный и максимальный размеры земельного участка ( $P_{\text{мин}}$ и $P_{\text{макс}}$ ), м <sup>2</sup>	600 2000
7.	Вид (виды) разрешенного использования	Для ведения личного подсобного хозяйства
7.1	Дополнительные сведения об использовании земельного участка	–
8.	Кадастровый или иной государственный учетный номер (инвентарный) здания, сооружения, объекта незавершенного строительства, расположенного на земельном участке	29:16:210801:103
9.	Сведения о земельных участках (землях общего пользования, территории общего пользования), посредством которых обеспечивается доступ	Земли общего пользования
10.	Иные сведения	–
<b>4. Пояснения к сведениям об уточняемом земельном участке с кадастровым номером: <u>29:16:210801:59</u></b>		
1.	–	

## Сведения об уточняемых земельных участках

### 1. Сведения о характерных точках границ уточняемого земельного участка с кадастровым номером 29:16:210801:63

Система координат МСК-29, зона 2, 6 градусная

Зона № 2

Обозначение характерных точек границ	Координаты, м				Метод определения координат	Формулы, примененные для расчета средней квадратической погрешности определения координат характерных точек границ (Mt), с подставленными в такие формулы значениями и итоговые (вычисленные) значения Mt, м	Описание закрепления точки
	содержатся в Едином государственном реестре недвижимости		определены в результате выполнения комплексных кадастровых работ				
	X	Y	X	Y			
1	2	3	4	5	6	7	8
197	–	–	642447.9 9	2524554. 95	Метод спутников ых геодезичес ких измерений (определен ий)	$Mt = \sqrt{(0.07^2 + 0.07^2)}$ )=0.10	–
198	–	–	642444.7 0	2524555. 86	Метод спутников ых геодезичес ких измерений (определен ий)	$Mt = \sqrt{(0.07^2 + 0.07^2)}$ )=0.10	–
199	–	–	642416.9 8	2524566. 17	Метод спутников ых геодезичес ких измерений (определен ий)	$Mt = \sqrt{(0.07^2 + 0.07^2)}$ )=0.10	–
40	–	–	642422.1 7	2524582. 30	Метод спутников	$Mt = \sqrt{(0.07^2 + 0.07^2)}$ )=0.10	–

					ых геодезичес- ких измерений (определен- ий)	)=0.10	
41	–	–	642452.1 5	2524574. 99	Метод спутников- ых геодезичес- ких измерений (определен- ий)	$Mt=\sqrt{(0.07^2+0.07^2)}$ )=0.10	–
н350У	–	–	642446.2 0	2524560. 23	Метод спутников- ых геодезичес- ких измерений (определен- ий)	$Mt=\sqrt{(0.07^2+0.07^2)}$ )=0.10	–
н351У	–	–	642449.2 4	2524559. 32	Метод спутников- ых геодезичес- ких измерений (определен- ий)	$Mt=\sqrt{(0.07^2+0.07^2)}$ )=0.10	–
197	–	–	642447.9 9	2524554. 95	Метод спутников- ых геодезичес- ких измерений (определен- ий)	$Mt=\sqrt{(0.07^2+0.07^2)}$ )=0.10	–

**2. Сведения о частях границ уточняемого земельного участка с кадастровым номером 29:16:210801:63**

Обозначение части границ		Горизонтальное проложение (S), м	Описание прохождения части границ	Сведения о согласовании местоположения границ (согласовано/спорное)
от т.	до т.			
1	2	3	4	5



197	198	3.41	–	согласовано
198	199	29.58	–	согласовано
199	40	16.94	–	согласовано
40	41	30.86	–	согласовано
41	н350У	15.91	–	согласовано
н350У	н351У	3.17	–	согласовано
н351У	197	4.55	–	согласовано

**3. Сведения о характеристиках уточняемого земельного участка с кадастровым номером 29:16:210801:63**

№ п/п	Наименование характеристики земельного участка	Значение характеристики
1	2	3
1.	Адрес земельного участка	Российская Федерация, Архангельская область, Приморский р-н, Мелехово д
1.1	Сведения о местоположении земельного участка (при отсутствии адреса) в структурированном в соответствии с федеральной информационной адресной системой виде	–
1.2	Дополнительные сведения о местоположении земельного участка	земельный участок 22
2.	Площадь земельного участка $\pm$ величина погрешности определения (вычисления) площади ( $P \pm \Delta P$ ), м <sup>2</sup>	577 кв.м $\pm$ 4.88 кв.м
3.	Формула, примененная для вычисления предельной погрешности определения площади земельного участка с подставленными значениями и итоговые (вычисленные) значения ( $\Delta P$ ), м <sup>2</sup>	$\Delta P = 2 * 0.10 * \sqrt{577} * \sqrt{((1 + 1.29^2) / (2 * 1.29))} = 4.88$
4.	Площадь земельного участка согласно сведениям Единого государственного реестра недвижимости ( $P_{\text{кад}}$ ), м <sup>2</sup>	553
5.	Оценка расхождения $P$ и $P_{\text{кад}}$ ( $P - P_{\text{кад}}$ ), м <sup>2</sup>	24 кв.м
6.	Предельные минимальный и максимальный размеры земельного участка ( $P_{\text{мин}}$ и $P_{\text{макс}}$ ), м <sup>2</sup>	600 2000
7.	Вид (виды) разрешенного использования	Для ведения личного подсобного

		хозяйства
7.1	Дополнительные сведения об использовании земельного участка	–
8.	Кадастровый или иной государственный учетный номер (инвентарный) здания, сооружения, объекта незавершенного строительства, расположенного на земельном участке	29:16:210801:104
9.	Сведения о земельных участках (землях общего пользования, территории общего пользования), посредством которых обеспечивается доступ	–
10.	Иные сведения	–
<b>4. Пояснения к сведениям об уточняемом земельном участке с кадастровым номером: <u>29:16:210801:63</u></b>		
1.	–	

## Сведения об уточняемых земельных участках

### 1. Сведения о характерных точках границ уточняемого земельного участка с кадастровым номером 29:16:210801:65

Система координат МСК-29, зона 2, 6 градусная

Зона № 2

Обозначение характерных точек границ	Координаты, м				Метод определения координат	Формулы, примененные для расчета средней квадратической погрешности определения координат характерных точек границ (Mt), с подставленными в такие формулы значениями и итоговые (вычисленные) значения Mt, м	Описание закрепления точки
	содержатся в Едином государственном реестре недвижимости		определены в результате выполнения комплексных кадастровых работ				
	X	Y	X	Y			
1	2	3	4	5	6	7	8
127	642594.38	2524783.6 1	642593.5 6	2524784. 84	Метод спутников ых геодезичес ких измерений (определен ий)	$Mt = \sqrt{(0.07^2 + 0.07^2)}$ )=0.10	—
130	642595.02	2524784.7 1	642600.0 0	2524781. 91	Метод спутников ых геодезичес ких измерений (определен ий)	$Mt = \sqrt{(0.07^2 + 0.07^2)}$ )=0.10	—
201	642598.90	2524782.7 1	642600.7 8	2524795. 36	Метод спутников ых геодезичес ких измерений (определен ий)	$Mt = \sqrt{(0.07^2 + 0.07^2)}$ )=0.10	—
202	642600.46	2524785.8 6	642604.8 8	2524795. 15	Метод спутников	$Mt = \sqrt{(0.07^2 + 0.07^2)}$ )=0.10	—

					ых геодезичес ких измерений (определен ий)	)=0.10	
203	642597.93	2524787.1 7	642605.4 5	2524796. 37	Метод спутников ых геодезичес ких измерений (определен ий)	$Mt=\sqrt{(0.07^2+0.07^2)}$ )=0.10	—
204	642599.57	2524790.3 3	642606.6 8	2524797. 31	Метод спутников ых геодезичес ких измерений (определен ий)	$Mt=\sqrt{(0.07^2+0.07^2)}$ )=0.10	—
205	642598.60	2524790.8 3	642607.9 1	2524799. 35	Метод спутников ых геодезичес ких измерений (определен ий)	$Mt=\sqrt{(0.07^2+0.07^2)}$ )=0.10	—
132	642606.59	2524804.4 7	642609.4 8	2524803. 58	Метод спутников ых геодезичес ких измерений (определен ий)	$Mt=\sqrt{(0.07^2+0.07^2)}$ )=0.10	—
131	642566.28	2524827.7 9	642566.2 8	2524827. 79	Метод спутников ых геодезичес ких измерений (определен ий)	$Mt=\sqrt{(0.07^2+0.07^2)}$ )=0.10	—
206	642561.88	2524820.3	642561.8	2524820.	Метод	$Mt=\sqrt{(0.07^2+0.07^2)}$	—

		8	8	38	спутниковых геодезических измерений (определений)	)=0.10	
207	642557.68	2524813.64	642557.68	2524813.64	Метод спутниковых геодезических измерений (определений)	$Mt=\sqrt{(0.07^2+0.07^2)}$ )=0.10	–
128	642554.35	2524807.98	642554.35	2524807.98	Метод спутниковых геодезических измерений (определений)	$Mt=\sqrt{(0.07^2+0.07^2)}$ )=0.10	–
127	642594.38	2524783.61	642593.56	2524784.84	Метод спутниковых геодезических измерений (определений)	$Mt=\sqrt{(0.07^2+0.07^2)}$ )=0.10	–

**2. Сведения о частях границ уточняемого земельного участка с кадастровым номером 29:16:210801:65**

Обозначение части границ		Горизонтальное проложение (S), м	Описание прохождения части границ	Сведения о согласовании местоположения границ (согласовано/спорное)
от т.	до т.			
1	2	3	4	5
127	130	7.08	–	согласовано
130	201	13.47	–	согласовано
201	202	4.11	–	согласовано
202	203	1.35	–	согласовано
203	204	1.55	–	согласовано

204	205	2.38	–	согласовано
205	132	4.51	–	согласовано
132	131	49.52	–	согласовано
131	206	8.62	–	согласовано
206	207	7.94	–	согласовано
207	128	6.57	–	согласовано
128	127	45.53	–	согласовано

**3. Сведения о характеристиках уточняемого земельного участка с кадастровым номером 29:16:210801:65**

№ п/п	Наименование характеристики земельного участка	Значение характеристики
1	2	3
1.	Адрес земельного участка	Российская Федерация, Архангельская область, Приморский р-н, Мелехово д
1.1	Сведения о местоположении земельного участка (при отсутствии адреса) в структурированном в соответствии с федеральной информационной адресной системой виде	–
1.2	Дополнительные сведения о местоположении земельного участка	земельный участок 35
2.	Площадь земельного участка $\pm$ величина погрешности определения (вычисления) площади ( $P \pm \Delta P$ ), м <sup>2</sup>	1173 кв.м $\pm$ 20.72 кв.м
3.	Формула, примененная для вычисления предельной погрешности определения площади земельного участка с подставленными значениями и итоговые (вычисленные) значения ( $\Delta P$ ), м <sup>2</sup>	$\Delta P = 2 * 0.30 * \sqrt{1173 * \sqrt{(1 + 1.20^2)/(2 * 1.20)}} = 20.72$
4.	Площадь земельного участка согласно сведениям Единого государственного реестра недвижимости ( $P_{\text{кад}}$ ), м <sup>2</sup>	1124
5.	Оценка расхождения $P$ и $P_{\text{кад}}$ ( $P - P_{\text{кад}}$ ), м <sup>2</sup>	49 кв.м
6.	Предельные минимальный и максимальный	600 2000

	размеры земельного участка ( $P_{\text{мин}}$ и $P_{\text{макс}}$ ), м <sup>2</sup>	
7.	Вид (виды) разрешенного использования	Для ведения личного подсобного хозяйства
7.1	Дополнительные сведения об использовании земельного участка	–
8.	Кадастровый или иной государственный учетный номер (инвентарный) здания, сооружения, объекта незавершенного строительства, расположенного на земельном участке	29:16:210801:95
9.	Сведения о земельных участках (землях общего пользования, территории общего пользования), посредством которых обеспечивается доступ	Земли общего пользования
10.	Иные сведения	–
<b>4. Пояснения к сведениям об уточняемом земельном участке с кадастровым номером: <u>29:16:210801:65</u></b>		
1.	–	

## Сведения об уточняемых земельных участках

### 1. Сведения о характерных точках границ уточняемого земельного участка с кадастровым номером 29:16:210801:73

Система координат =

Зона № =

Обозначение характерных точек границ	Координаты, м				Метод определения координат	Формулы, примененные для расчета средней квадратической погрешности определения координат характерных точек границ (Mt), с подставленными в такие формулы значениями и итоговые (вычисленные) значения Mt, м	Описание закрепления точки
	содержатся в Едином государственном реестре недвижимости		определены в результате выполнения комплексных кадастровых работ				
	X	Y	X	Y			
1	2	3	4	5	6	7	8
–	–	–	–	–	–	–	–

### 2. Сведения о частях границ уточняемого земельного участка с кадастровым номером 29:16:210801:73

Обозначение части границ		Горизонтальное проложение (S), м	Описание прохождения части границ	Сведения о согласовании местоположения границ (согласовано/спорное)
от т.	до т.			
1	2	3	4	5
–	–	–	–	–

### 3. Сведения о характеристиках уточняемого земельного участка с кадастровым номером 29:16:210801:73

№ п/п	Наименование характеристики земельного участка	Значение характеристики
1	2	3
1.	Адрес земельного участка	Российская Федерация, Архангельская область, Приморский р-н, Мелехово д
1.1	Сведения о местоположении земельного участка (при отсутствии адреса) в структурированном в соответствии с федеральной информационной	–



	адресной системой виде	
1.2	Дополнительные сведения о местоположении земельного участка	земельный участок 10
2.	Площадь земельного участка $\pm$ величина погрешности определения (вычисления) площади ( $P \pm \Delta P$ ), м <sup>2</sup>	1516 кв.м $\pm$ 31.89 кв.м
3.	Формула, примененная для вычисления предельной погрешности определения площади земельного участка с подставленными значениями и итоговые (вычисленные) значения ( $\Delta P$ ), м <sup>2</sup>	$\Delta P = 2 * 0.30 * \sqrt{1516} * \sqrt{((1 + 1.24^2)/(2 * 1.24))} = 31.89$
4.	Площадь земельного участка согласно сведениям Единого государственного реестра недвижимости ( $P_{\text{кад}}$ ), м <sup>2</sup>	1392
5.	Оценка расхождения $P$ и $P_{\text{кад}}$ ( $P - P_{\text{кад}}$ ), м <sup>2</sup>	124 кв.м
6.	Предельные минимальный и максимальный размеры земельного участка ( $P_{\text{мин}}$ и $P_{\text{макс}}$ ), м <sup>2</sup>	600 2000
7.	Вид (виды) разрешенного использования	Для ведения личного подсобного хозяйства
7.1	Дополнительные сведения об использовании земельного участка	–
8.	Кадастровый или иной государственный учетный номер (инвентарный) здания, сооружения, объекта незавершенного строительства, расположенного на земельном участке	29:16:210801:112, 29:16:210801:178
9.	Сведения о земельных участках (землях общего пользования, территории общего пользования), посредством которых обеспечивается доступ	Земли общего пользования
10.	Иные сведения	–

**4. Пояснения к сведениям об уточняемом земельном участке с кадастровым номером: 29:16:210801:73**

1. –

## Сведения об уточняемых земельных участках

### 1. Сведения о характерных точках границ уточняемого земельного участка с кадастровым номером 29:16:210801:70

Система координат МСК-29, зона 2, 6 градусная

Зона № 2

Обозначение характерных точек границ	Координаты, м				Метод определения координат	Формулы, примененные для расчета средней квадратической погрешности определения координат характерных точек границ (Mt), с подставленными в такие формулы значениями и итоговые (вычисленные) значения Mt, м	Описание закрепления точки
	содержатся в Едином государственном реестре недвижимости		определены в результате выполнения комплексных кадастровых работ				
	X	Y	X	Y			
1	2	3	4	5	6	7	8
39	642421.92	2524632.38	642421.06	2524632.74	Метод спутниковых геодезических измерений (определений)	$Mt = \sqrt{(0.07^2 + 0.07^2)} = 0.10$	—
208	642425.31	2524638.41	—	—	Метод спутниковых геодезических измерений (определений)	$Mt = \sqrt{(0.07^2 + 0.07^2)} = 0.10$	—
209	642426.46	2524638.81	—	—	Метод спутниковых геодезических измерений (определений)	$Mt = \sqrt{(0.07^2 + 0.07^2)} = 0.10$	—
210	642431.19	2524645.55	642429.11	2524643.19	Метод спутниковых	$Mt = \sqrt{(0.07^2 + 0.07^2)}$	—

					ых геодезичес ких измерений (определен ий)	)=0.10	
211	642432.17	2524646.3 0	642431.5 6	2524646. 89	Метод спутников ых геодезичес ких измерений (определен ий)	$Mt=\sqrt{(0.07^2+0.07^2)}$ )=0.10	–
212	642435.28	2524651.5 3	642434.6 7	2524652. 12	Метод спутников ых геодезичес ких измерений (определен ий)	$Mt=\sqrt{(0.07^2+0.07^2)}$ )=0.10	–
213	642422.84	2524659.0 6	642397.1 0	2524675. 48	Метод спутников ых геодезичес ких измерений (определен ий)	$Mt=\sqrt{(0.07^2+0.07^2)}$ )=0.10	–
214	642418.81	2524661.5 8	642389.2 9	2524680. 22	Метод спутников ых геодезичес ких измерений (определен ий)	$Mt=\sqrt{(0.07^2+0.07^2)}$ )=0.10	–
215	642391.68	2524678.0 9	642375.8 3	2524652. 39	Метод спутников ых геодезичес ких измерений (определен ий)	$Mt=\sqrt{(0.07^2+0.07^2)}$ )=0.10	–
38	642378.92	2524651.9	642379.7	2524650.	Метод	$Mt=\sqrt{(0.07^2+0.07^2)}$	–

		6	3	67	спутниковых геодезических измерений (определений)	)=0.10	
39	642421.92	2524632.38	642421.06	2524632.74	Метод спутниковых геодезических измерений (определений)	$Mt=\sqrt{(0.07^2+0.07^2)}$ )=0.10	–

**2. Сведения о частях границ уточняемого земельного участка с кадастровым номером 29:16:210801:70**

Обозначение части границ		Горизонтальное проложение (S), м	Описание прохождения части границ	Сведения о согласовании местоположения границ (согласовано/спорное)
от т.	до т.			
1	2	3	4	5
39	210	13.19	–	согласовано
210	211	4.44	–	согласовано
211	212	6.08	–	согласовано
212	213	44.24	–	согласовано
213	214	9.14	–	согласовано
214	215	30.91	–	согласовано
215	38	4.26	–	согласовано
38	39	45.05	–	согласовано

**3. Сведения о характеристиках уточняемого земельного участка с кадастровым номером 29:16:210801:70**

№ п/п	Наименование характеристики земельного участка	Значение характеристики
1	2	3
1.	Адрес земельного участка	Архангельская обл, Приморский р-н, Мелехово д, 10 д
1.1	Сведения о местоположении земельного участка	–

	(при отсутствии адреса) в структурированном в соответствии с федеральной информационной адресной системой виде	
1.2	Дополнительные сведения о местоположении земельного участка	–
2.	Площадь земельного участка $\pm$ величина погрешности определения (вычисления) площади ( $P \pm \Delta P$ ), м <sup>2</sup>	1403 кв.м $\pm$ 22.73 кв.м
3.	Формула, примененная для вычисления предельной погрешности определения площади земельного участка с подставленными значениями и итоговые (вычисленные) значения ( $\Delta P$ ), м <sup>2</sup>	$\Delta P = 2 * 0.30 * \sqrt{1403} * \sqrt{((1 + 1.24^2)/(2 * 1.24))} = 22.73$
4.	Площадь земельного участка согласно сведениям Единого государственного реестра недвижимости ( $P_{\text{кад}}$ ), м <sup>2</sup>	1281
5.	Оценка расхождения $P$ и $P_{\text{кад}}$ ( $P - P_{\text{кад}}$ ), м <sup>2</sup>	122 кв.м
6.	Предельные минимальный и максимальный размеры земельного участка ( $P_{\text{мин}}$ и $P_{\text{макс}}$ ), м <sup>2</sup>	600 2000
7.	Вид (виды) разрешенного использования	–
7.1	Дополнительные сведения об использовании земельного участка	–
8.	Кадастровый или иной государственный учетный номер (инвентарный) здания, сооружения, объекта незавершенного строительства, расположенного на земельном участке	–
9.	Сведения о земельных участках (землях общего пользования, территории общего пользования), посредством которых обеспечивается доступ	Земли общего пользования
10.	Иные сведения	–
<b>4. Пояснения к сведениям об уточняемом земельном участке с кадастровым номером: <u>29:16:210801:70</u></b>		
1.	–	

## Сведения об уточняемых земельных участках

### 1. Сведения о характерных точках границ уточняемого земельного участка с кадастровым номером 29:16:210801:71

Система координат МСК-29, зона 2, 6 градусная

Зона № 2

Обозначение характерных точек границ	Координаты, м				Метод определения координат	Формулы, примененные для расчета средней квадратической погрешности определения координат характерных точек границ (Mt), с подставленными в такие формулы значениями и итоговые (вычисленные) значения Mt, м	Описание закрепления точки
	содержатся в Едином государственном реестре недвижимости		определены в результате выполнения комплексных кадастровых работ				
	X	Y	X	Y			
1	2	3	4	5	6	7	8
216	642428.23	2524637.47	642426.57	2524637.58	Метод спутниковых геодезических измерений (определений)	$Mt = \sqrt{(0.07^2 + 0.07^2)} = 0.10$	—
217	642423.85	2524630.58	642422.51	2524631.21	Метод спутниковых геодезических измерений (определений)	$Mt = \sqrt{(0.07^2 + 0.07^2)} = 0.10$	—
45	642426.99	2524628.73	642426.00	2524629.19	Метод спутниковых геодезических измерений (определений)	$Mt = \sqrt{(0.07^2 + 0.07^2)} = 0.10$	—
46	642429.69	2524633.01	642428.70	2524633.47	Метод спутниковых	$Mt = \sqrt{(0.07^2 + 0.07^2)}$	—

					ых геодезичес- ких измерений (определен- ий)	)=0.10	
47	642432.45	2524631.5 3	642434.1 6	2524630. 51	Метод спутников- ых геодезичес- ких измерений (определен- ий)	$Mt=\sqrt{(0.07^2+0.07^2)}$ )=0.10	–
218	642434.43	2524634.9 4	642435.3 5	2524632. 64	Метод спутников- ых геодезичес- ких измерений (определен- ий)	$Mt=\sqrt{(0.07^2+0.07^2)}$ )=0.10	–
219	642430.08	2524637.5 3	–	–	Метод спутников- ых геодезичес- ких измерений (определен- ий)	$Mt=\sqrt{(0.07^2+0.07^2)}$ )=0.10	–
216	642428.23	2524637.4 7	642426.5 7	2524637. 58	Метод спутников- ых геодезичес- ких измерений (определен- ий)	$Mt=\sqrt{(0.07^2+0.07^2)}$ )=0.10	–

**2. Сведения о частях границ уточняемого земельного участка с кадастровым номером 29:16:210801:71**

Обозначение части границ		Горизонтальное проложение (S), м	Описание прохождения части границ	Сведения о согласовании местоположения границ (согласовано/спорное)
от т.	до т.			
1	2	3	4	5

216	217	7.55	–	согласовано
217	45	4.03	–	согласовано
45	46	5.06	–	согласовано
46	47	6.21	–	согласовано
47	218	2.44	–	согласовано
218	216	10.07	–	согласовано

**3. Сведения о характеристиках уточняемого земельного участка с кадастровым номером 29:16:210801:71**

№ п/п	Наименование характеристики земельного участка	Значение характеристики
1	2	3
1.	Адрес земельного участка	Архангельская обл, Приморский р-н, Мелехово д, 10 д
1.1	Сведения о местоположении земельного участка (при отсутствии адреса) в структурированном в соответствии с федеральной информационной адресной системой виде	–
1.2	Дополнительные сведения о местоположении земельного участка	–
2.	Площадь земельного участка $\pm$ величина погрешности определения (вычисления) площади ( $P \pm \Delta P$ ), м <sup>2</sup>	46 кв.м $\pm$ 4.24 кв.м
3.	Формула, примененная для вычисления предельной погрешности определения площади земельного участка с подставленными значениями и итоговые (вычисленные) значения ( $\Delta P$ ), м <sup>2</sup>	$\Delta P = 2 * 0.30 * \sqrt{46} * \sqrt{((1 + 1.53^2)/(2 * 1.53))} = 4.24$
4.	Площадь земельного участка согласно сведениям Единого государственного реестра недвижимости ( $P_{\text{кад}}$ ), м <sup>2</sup>	45
5.	Оценка расхождения $P$ и $P_{\text{кад}}$ ( $P - P_{\text{кад}}$ ), м <sup>2</sup>	1 кв.м
6.	Предельные минимальный и максимальный размеры земельного участка ( $P_{\text{мин}}$ и $P_{\text{макс}}$ ), м <sup>2</sup>	600 2000
7.	Вид (виды) разрешенного использования	–
7.1	Дополнительные сведения об использовании	–



	земельного участка	
8.	Кадастровый или иной государственный учетный номер (инвентарный) здания, сооружения, объекта незавершенного строительства, расположенного на земельном участке	–
9.	Сведения о земельных участках (землях общего пользования, территории общего пользования), посредством которых обеспечивается доступ	Земли общего пользования
10.	Иные сведения	–
<b>4. Пояснения к сведениям об уточняемом земельном участке с кадастровым номером: <u>29:16:210801:71</u></b>		
1.	–	

## Сведения об уточняемых земельных участках

### 1. Сведения о характерных точках границ уточняемого земельного участка с кадастровым номером 29:16:210801:72

Система координат МСК-29, зона 2, 6 градусная

Зона № 2

Обозначение характерных точек границ	Координаты, м				Метод определения координат	Формулы, примененные для расчета средней квадратической погрешности определения координат характерных точек границ (Mt), с подставленными в такие формулы значениями и итоговые (вычисленные) значения Mt, м	Описание закрепления точки
	содержатся в Едином государственном реестре недвижимости		определены в результате выполнения комплексных кадастровых работ				
	X	Y	X	Y			
1	2	3	4	5	6	7	8
220	642435.81	2524637.14	642435.81	2524637.14	Метод спутниковых геодезических измерений (определений)	$Mt = \sqrt{(0.07^2 + 0.07^2)} = 0.10$	—
221	642441.36	2524647.20	642441.36	2524647.20	Метод спутниковых геодезических измерений (определений)	$Mt = \sqrt{(0.07^2 + 0.07^2)} = 0.10$	—
222	642437.06	2524650.04	642437.06	2524650.04	Метод спутниковых геодезических измерений (определений)	$Mt = \sqrt{(0.07^2 + 0.07^2)} = 0.10$	—
223	642430.38	2524640.32	642430.38	2524640.32	Метод спутниковых	$Mt = \sqrt{(0.07^2 + 0.07^2)}$	—

					ых геодезичес- ких измерений (определен- ий)	)=0.10	
220	642435.81	2524637.1 4	642435.8 1	2524637. 14	Метод спутников- ых геодезичес- ких измерений (определен- ий)	$Mt=\sqrt{(0.07^2+0.07^2)}$ )=0.10	–

**2. Сведения о частях границ уточняемого земельного участка с кадастровым номером 29:16:210801:72**

Обозначение части границ		Горизонтальное проложение (S), м	Описание прохождения части границ	Сведения о согласовании местоположения границ (согласовано/спорное)
от т.	до т.			
1	2	3	4	5
220	221	11.49	–	согласовано
221	222	5.15	–	согласовано
222	223	11.79	–	согласовано
223	220	6.29	–	согласовано

**3. Сведения о характеристиках уточняемого земельного участка с кадастровым номером 29:16:210801:72**

№ п/п	Наименование характеристики земельного участка	Значение характеристики
1	2	3
1.	Адрес земельного участка	Архангельская обл, Приморский р-н, Мелехово д, 10 д
1.1	Сведения о местоположении земельного участка (при отсутствии адреса) в структурированном в соответствии с федеральной информационной адресной системой виде	–
1.2	Дополнительные сведения о местоположении земельного участка	–
2.	Площадь земельного участка ± величина	67 кв.м ± 4.92 кв.м

	погрешности определения (вычисления) площади ( $P \pm \Delta P$ ), м <sup>2</sup>	
3.	Формула, примененная для вычисления предельной погрешности определения площади земельного участка с подставленными значениями и итоговые (вычисленные) значения ( $\Delta P$ ), м <sup>2</sup>	$\Delta P = 2 * 0.30 * \sqrt{67} * \sqrt{((1 + 1.17^2)/(2 * 1.17))} = 4.92$
4.	Площадь земельного участка согласно сведениям Единого государственного реестра недвижимости ( $P_{\text{кад}}$ ), м <sup>2</sup>	66
5.	Оценка расхождения $P$ и $P_{\text{кад}}$ ( $P - P_{\text{кад}}$ ), м <sup>2</sup>	1 кв.м
6.	Предельные минимальный и максимальный размеры земельного участка ( $P_{\text{мин}}$ и $P_{\text{макс}}$ ), м <sup>2</sup>	600 2000
7.	Вид (виды) разрешенного использования	–
7.1	Дополнительные сведения об использовании земельного участка	–
8.	Кадастровый или иной государственный учетный номер (инвентарный) здания, сооружения, объекта незавершенного строительства, расположенного на земельном участке	–
9.	Сведения о земельных участках (землях общего пользования, территории общего пользования), посредством которых обеспечивается доступ	Земли общего пользования
10.	Иные сведения	–
<b>4. Пояснения к сведениям об уточняемом земельном участке с кадастровым номером: <u>29:16:210801:72</u></b>		
1.	–	

## Сведения об уточняемых земельных участках

### 1. Сведения о характерных точках границ уточняемого земельного участка с кадастровым номером 29:16:210801:75

Система координат МСК-29, зона 2, 6 градусная

Зона № 2

Обозначение характерных точек границ	Координаты, м				Метод определения координат	Формулы, примененные для расчета средней квадратической погрешности определения координат характерных точек границ (Mt), с подставленными в такие формулы значениями и итоговые (вычисленные) значения Mt, м	Описание закрепления точки
	содержатся в Едином государственном реестре недвижимости		определены в результате выполнения комплексных кадастровых работ				
	X	Y	X	Y			
1	2	3	4	5	6	7	8
561	642391.83	2524539.39	642391.83	2524539.39	Метод спутниковых геодезических измерений (определений)	$Mt = \sqrt{(0.07^2 + 0.07^2)} = 0.10$	—
562	642398.15	2524562.04	642398.15	2524562.04	Метод спутниковых геодезических измерений (определений)	$Mt = \sqrt{(0.07^2 + 0.07^2)} = 0.10$	—
563	642387.60	2524564.55	642387.60	2524564.55	Метод спутниковых геодезических измерений (определений)	$Mt = \sqrt{(0.07^2 + 0.07^2)} = 0.10$	—
564	642382.26	2524565.77	642382.26	2524565.77	Метод спутниковых	$Mt = \sqrt{(0.07^2 + 0.07^2)}$	—

					ых геодезичес ких измерений (определен ий)	)=0.10	
565	642373.21	2524567.6 3	642373.2 1	2524567. 63	Метод спутников ых геодезичес ких измерений (определен ий)	$Mt=\sqrt{(0.07^2+0.07^2)}$ )=0.10	—
566	642359.94	2524571.8 4	642359.9 4	2524571. 84	Метод спутников ых геодезичес ких измерений (определен ий)	$Mt=\sqrt{(0.07^2+0.07^2)}$ )=0.10	—
567	642355.53	2524573.6 2	642355.5 3	2524573. 62	Метод спутников ых геодезичес ких измерений (определен ий)	$Mt=\sqrt{(0.07^2+0.07^2)}$ )=0.10	—
568	642349.70	2524575.5 0	642349.7 0	2524575. 50	Метод спутников ых геодезичес ких измерений (определен ий)	$Mt=\sqrt{(0.07^2+0.07^2)}$ )=0.10	—
569	642340.21	2524553.4 4	642340.2 1	2524553. 44	Метод спутников ых геодезичес ких измерений (определен ий)	$Mt=\sqrt{(0.07^2+0.07^2)}$ )=0.10	—
570	642346.26	2524551.7	642346.2	2524551.	Метод	$Mt=\sqrt{(0.07^2+0.07^2)}$	—

		5	6	75	спутниковых геодезических измерений (определений)	)=0.10	
571	642381.57	2524541.95	642381.57	2524541.95	Метод спутниковых геодезических измерений (определений)	$Mt=\sqrt{(0.07^2+0.07^2)}$ )=0.10	–
561	642391.83	2524539.39	642391.83	2524539.39	Метод спутниковых геодезических измерений (определений)	$Mt=\sqrt{(0.07^2+0.07^2)}$ )=0.10	–

**2. Сведения о частях границ уточняемого земельного участка с кадастровым номером 29:16:210801:75**

Обозначение части границ		Горизонтальное проложение (S), м	Описание прохождения части границ	Сведения о согласовании местоположения границ (согласовано/спорное)
от т.	до т.			
1	2	3	4	5
561	562	23.52	–	согласовано
562	563	10.84	–	согласовано
563	564	5.48	–	согласовано
564	565	9.24	–	согласовано
565	566	13.92	–	согласовано
566	567	4.76	–	согласовано
567	568	6.13	–	согласовано
568	569	24.01	–	согласовано
569	570	6.28	–	согласовано

570	571	36.64	–	согласовано
571	561	10.57	–	согласовано

**3. Сведения о характеристиках уточняемого земельного участка с кадастровым номером 29:16:210801:75**

№ п/п	Наименование характеристики земельного участка	Значение характеристики
1	2	3
1.	Адрес земельного участка	Российская Федерация, Архангельская область, Приморский р-н, Мелехово д
1.1	Сведения о местоположении земельного участка (при отсутствии адреса) в структурированном в соответствии с федеральной информационной адресной системой виде	–
1.2	Дополнительные сведения о местоположении земельного участка	земельный участок 15
2.	Площадь земельного участка $\pm$ величина погрешности определения (вычисления) площади ( $P \pm \Delta P$ ), м <sup>2</sup>	1202 кв.м $\pm$ 7.31 кв.м
3.	Формула, примененная для вычисления предельной погрешности определения площади земельного участка с подставленными значениями и итоговые (вычисленные) значения ( $\Delta P$ ), м <sup>2</sup>	$\Delta P = 2 * 0.10 * \sqrt{1202 * \sqrt{(1 + 1.60^2)/(2 * 1.60)}} = 7.31$
4.	Площадь земельного участка согласно сведениям Единого государственного реестра недвижимости ( $P_{\text{кад}}$ ), м <sup>2</sup>	1216
5.	Оценка расхождения $P$ и $P_{\text{кад}}$ ( $P - P_{\text{кад}}$ ), м <sup>2</sup>	14 кв.м
6.	Предельные минимальный и максимальный размеры земельного участка ( $P_{\text{мин}}$ и $P_{\text{макс}}$ ), м <sup>2</sup>	600 2000
7.	Вид (виды) разрешенного использования	Для ведения личного подсобного хозяйства
7.1	Дополнительные сведения об использовании земельного участка	–
8.	Кадастровый или иной государственный учетный номер (инвентарный) здания, сооружения, объекта незавершенного строительства, расположенного на земельном участке	29:16:210801:102



9.	Сведения о земельных участках (землях общего пользования, территории общего пользования), посредством которых обеспечивается доступ	Земли общего пользования
10.	Иные сведения	–
<b>4. Пояснения к сведениям об уточняемом земельном участке с кадастровым номером: <u>29:16:210801:75</u></b>		
1.	–	

## Сведения об уточняемых земельных участках

### 1. Сведения о характерных точках границ уточняемого земельного участка с кадастровым номером 29:16:210801:78

Система координат МСК-29, зона 2, 6 градусная

Зона № 2

Обозначение характерных точек границ	Координаты, м				Метод определения координат	Формулы, примененные для расчета средней квадратической погрешности определения координат характерных точек границ (Mt), с подставленными в такие формулы значениями и итоговые (вычисленные) значения Mt, м	Описание закрепления точки
	содержатся в Едином государственном реестре недвижимости		определены в результате выполнения комплексных кадастровых работ				
	X	Y	X	Y			
1	2	3	4	5	6	7	8
224	642466.16	2524452.23	642466.16	2524452.23	Метод спутниковых геодезических измерений (определений)	$Mt = \sqrt{(0.07^2 + 0.07^2)} = 0.10$	—
165	642409.58	2524470.11	642449.37	2524457.60	Метод спутниковых геодезических измерений (определений)	$Mt = \sqrt{(0.07^2 + 0.07^2)} = 0.10$	—
166	642390.32	2524474.67	642416.03	2524468.12	Метод спутниковых геодезических измерений (определений)	$Mt = \sqrt{(0.07^2 + 0.07^2)} = 0.10$	—
167	—	—	642413.43	2524469.86	Метод спутников	$Mt = \sqrt{(0.07^2 + 0.07^2)}$	—

					ых геодезичес ких измерений (определен ий)	)=0.10	
168	–	–	642410.3 2	2524470. 25	Метод спутников ых геодезичес ких измерений (определен ий)	$Mt=\sqrt{(0.07^2+0.07^2)}$ )=0.10	–
169	–	–	642390.3 2	2524474. 67	Метод спутников ых геодезичес ких измерений (определен ий)	$Mt=\sqrt{(0.07^2+0.07^2)}$ )=0.10	–
225	–	–	642389.2 3	2524471. 11	Метод спутников ых геодезичес ких измерений (определен ий)	$Mt=\sqrt{(0.07^2+0.07^2)}$ )=0.10	–
226	–	–	642387.0 0	2524466. 87	Метод спутников ых геодезичес ких измерений (определен ий)	$Mt=\sqrt{(0.07^2+0.07^2)}$ )=0.10	–
227	–	–	642383.2 9	2524448. 52	Метод спутников ых геодезичес ких измерений (определен ий)	$Mt=\sqrt{(0.07^2+0.07^2)}$ )=0.10	–
228	–	–	642385.8	2524444.	Метод	$Mt=\sqrt{(0.07^2+0.07^2)}$	–

			9	66	спутниковых геодезических измерений (определений)	)=0.10	
229	642389.42	2524470.77	642389.15	2524441.11	Метод спутниковых геодезических измерений (определений)	$Mt=\sqrt{(0.07^2+0.07^2)}$ )=0.10	–
230	–	–	642392.31	2524440.06	Метод спутниковых геодезических измерений (определений)	$Mt=\sqrt{(0.07^2+0.07^2)}$ )=0.10	–
231	642383.41	2524443.16	642447.96	2524440.06	Метод спутниковых геодезических измерений (определений)	$Mt=\sqrt{(0.07^2+0.07^2)}$ )=0.10	–
232	642447.96	2524440.06	642460.61	2524443.36	Метод спутниковых геодезических измерений (определений)	$Mt=\sqrt{(0.07^2+0.07^2)}$ )=0.10	–
233	642460.61	2524443.36	642464.24	2524447.90	Метод спутниковых геодезических измерений (определений)	$Mt=\sqrt{(0.07^2+0.07^2)}$ )=0.10	–

224	642466.16	2524452.2 3	642466.1 6	2524452. 23	Метод спутниковых геодезических измерений (определенный)	$Mt = \sqrt{(0.07^2 + 0.07^2)} = 0.10$	–
-----	-----------	----------------	---------------	----------------	--	--	---

**2. Сведения о частях границ уточняемого земельного участка с кадастровым номером 29:16:210801:78**

Обозначение части границ		Горизонтальное проложение (S), м	Описание прохождения части границ	Сведения о согласовании местоположения границ (согласовано/спорное)
от т.	до т.			
1	2	3	4	5
224	165	17.63	–	согласовано
165	166	34.96	–	согласовано
166	167	3.13	–	согласовано
167	168	3.13	–	согласовано
168	169	20.48	–	согласовано
169	225	3.72	–	согласовано
225	226	4.79	–	согласовано
226	227	18.72	–	согласовано
227	228	4.65	–	согласовано
228	229	4.82	–	согласовано
229	230	3.33	–	согласовано
230	231	55.65	–	согласовано
231	232	13.07	–	согласовано
232	233	5.81	–	согласовано
233	224	4.74	–	согласовано

**3. Сведения о характеристиках уточняемого земельного участка с кадастровым номером 29:16:210801:78**

№ п/п	Наименование характеристики земельного участка	Значение характеристики
-------	--	-------------------------

1	2	3
1.	Адрес земельного участка	Российская Федерация, Архангельская область, Приморский р-н, Мелехово д
1.1	Сведения о местоположении земельного участка (при отсутствии адреса) в структурированном в соответствии с федеральной информационной адресной системой виде	–
1.2	Дополнительные сведения о местоположении земельного участка	земельный участок 17
2.	Площадь земельного участка $\pm$ величина погрешности определения (вычисления) площади ( $P \pm \Delta P$ ), м <sup>2</sup>	1904 кв.м $\pm$ 31.02 кв.м
3.	Формула, примененная для вычисления предельной погрешности определения площади земельного участка с подставленными значениями и итоговые (вычисленные) значения ( $\Delta P$ ), м <sup>2</sup>	$\Delta P = 2 * 0.30 * \sqrt{1904} * \sqrt{((1 + 2.39^2)/(2 * 2.39))} = 31.02$
4.	Площадь земельного участка согласно сведениям Единого государственного реестра недвижимости ( $P_{\text{кад}}$ ), м <sup>2</sup>	1784
5.	Оценка расхождения $P$ и $P_{\text{кад}}$ ( $P - P_{\text{кад}}$ ), м <sup>2</sup>	120 кв.м
6.	Предельные минимальный и максимальный размеры земельного участка ( $P_{\text{мин}}$ и $P_{\text{макс}}$ ), м <sup>2</sup>	600 2000
7.	Вид (виды) разрешенного использования	Для ведения личного подсобного хозяйства
7.1	Дополнительные сведения об использовании земельного участка	–
8.	Кадастровый или иной государственный учетный номер (инвентарный) здания, сооружения, объекта незавершенного строительства, расположенного на земельном участке	29:16:210801:116
9.	Сведения о земельных участках (землях общего пользования, территории общего пользования), посредством которых обеспечивается доступ	Земли общего пользования
10.	Иные сведения	–

**4. Пояснения к сведениям об уточняемом земельном участке с кадастровым номером: 29:16:210801:78**

1.

-

## Сведения об уточняемых земельных участках

### 1. Сведения о характерных точках границ уточняемого земельного участка с кадастровым номером 29:16:210801:80

Система координат МСК-29, зона 2, 6 градусная

Зона № 2

Обозначение характерных точек границ	Координаты, м				Метод определения координат	Формулы, примененные для расчета средней квадратической погрешности определения координат характерных точек границ (Mt), с подставленными в такие формулы значениями и итоговые (вычисленные) значения Mt, м	Описание закрепления точки
	содержатся в Едином государственном реестре недвижимости		определены в результате выполнения комплексных кадастровых работ				
	X	Y	X	Y			
1	2	3	4	5	6	7	8
572	642589.88	2525188.89	642589.88	2525188.89	Метод спутниковых геодезических измерений (определений)	$Mt = \sqrt{(0.07^2 + 0.07^2)} = 0.10$	—
573	642618.46	2525250.75	642618.46	2525250.75	Метод спутниковых геодезических измерений (определений)	$Mt = \sqrt{(0.07^2 + 0.07^2)} = 0.10$	—
574	642569.25	2525272.98	642569.25	2525272.98	Метод спутниковых геодезических измерений (определений)	$Mt = \sqrt{(0.07^2 + 0.07^2)} = 0.10$	—
575	642560.65	2525253.37	642560.65	2525253.37	Метод спутниковых	$Mt = \sqrt{(0.07^2 + 0.07^2)}$	—



					ых геодезичес- ких измерений (определен- ий)	)=0.10	
576	642553.29	2525256.3 8	642553.2 9	2525256. 38	Метод спутников- ых геодезичес- ких измерений (определен- ий)	$Mt=\sqrt{(0.07^2+0.07^2)}$ )=0.10	—
577	642567.77	2525290.0 5	642567.7 7	2525290. 05	Метод спутников- ых геодезичес- ких измерений (определен- ий)	$Mt=\sqrt{(0.07^2+0.07^2)}$ )=0.10	—
578	642560.98	2525292.4 6	642560.9 8	2525292. 46	Метод спутников- ых геодезичес- ких измерений (определен- ий)	$Mt=\sqrt{(0.07^2+0.07^2)}$ )=0.10	—
579	642542.00	2525245.6 6	642542.0 0	2525245. 66	Метод спутников- ых геодезичес- ких измерений (определен- ий)	$Mt=\sqrt{(0.07^2+0.07^2)}$ )=0.10	—
580	642554.63	2525240.7 8	642554.6 3	2525240. 78	Метод спутников- ых геодезичес- ких измерений (определен- ий)	$Mt=\sqrt{(0.07^2+0.07^2)}$ )=0.10	—
581	642542.04	2525206.6	642542.0	2525206.	Метод	$Mt=\sqrt{(0.07^2+0.07^2)}$	—

		2	4	62	спутниковых геодезических измерений (определений)	)=0.10	
572	642589.88	2525188.89	642589.88	2525188.89	Метод спутниковых геодезических измерений (определений)	$Mt = \sqrt{(0.07^2 + 0.07^2)}$ )=0.10	–

**1. Сведения о характерных точках границ уточняемого земельного участка с кадастровым номером 29:16:210801:80**

Система координат <u>МСК-29, зона 2, 6 градусная</u>					Зона № 2		
Обозначение характерных точек границ	Координаты, м				Метод определения координат	Формулы, примененные для расчета средней квадратической погрешности определения координат характерных точек границ (Mt), с подставленными в такие формулы значениями и итоговые (вычисленные) значения Mt, м	Описание закрепления точки
	содержатся в Едином государственном реестре недвижимости		определены в результате выполнения комплексных кадастровых работ				
	X	Y	X	Y			
1	2	3	4	5	6	7	8
–	–	–	–	–	–	–	–

**2. Сведения о частях границ уточняемого земельного участка с кадастровым номером 29:16:210801:80**

Обозначение части границ		Горизонтальное проложение (S), м	Описание прохождения части границ	Сведения о согласовании местоположения границ (согласовано/спорное)
от т.	до т.			
1	2	3	4	5
572	573	68.14	–	согласовано

573	574	54.00	–	согласовано
574	575	21.41	–	согласовано
575	576	7.95	–	согласовано
576	577	36.65	–	согласовано
577	578	7.21	–	согласовано
578	579	50.50	–	согласовано
579	580	13.54	–	согласовано
580	581	36.41	–	согласовано
581	572	51.02	–	согласовано

**3. Сведения о характеристиках уточняемого земельного участка с кадастровым номером 29:16:210801:80**

№ п/п	Наименование характеристики земельного участка	Значение характеристики
1	2	3
1.	Адрес земельного участка	Российская Федерация, Архангельская область, Приморский р-н, Мелехово д
1.1	Сведения о местоположении земельного участка (при отсутствии адреса) в структурированном в соответствии с федеральной информационной адресной системой виде	–
1.2	Дополнительные сведения о местоположении земельного участка	земельный участок 80
2.	Площадь земельного участка $\pm$ величина погрешности определения (вычисления) площади ( $P \pm \Delta P$ ), м <sup>2</sup>	4155 кв.м $\pm$ 197.72 кв.м
3.	Формула, примененная для вычисления предельной погрешности определения площади земельного участка с подставленными значениями и итоговые (вычисленные) значения ( $\Delta P$ ), м <sup>2</sup>	$\Delta P = 2 * 1.50 * \sqrt{4155 * \sqrt{(1 + 1.35^2)/(2 * 1.35)}} = 197.72$
4.	Площадь земельного участка согласно сведениям Единого государственного реестра недвижимости ( $P_{\text{кад}}$ ), м <sup>2</sup>	4155
5.	Оценка расхождения $P$ и $P_{\text{кад}}$ ( $P - P_{\text{кад}}$ ), м <sup>2</sup>	0 кв.м

6.	Предельные минимальный и максимальный размеры земельного участка ( $P_{\text{мин}}$ и $P_{\text{макс}}$ ), м <sup>2</sup>	–
7.	Вид (виды) разрешенного использования	Для эксплуатации подстанции
7.1	Дополнительные сведения об использовании земельного участка	–
8.	Кадастровый или иной государственный учетный номер (инвентарный) здания, сооружения, объекта незавершенного строительства, расположенного на земельном участке	–
9.	Сведения о земельных участках (землях общего пользования, территории общего пользования), посредством которых обеспечивается доступ	–
10.	Иные сведения	–
<b>4. Пояснения к сведениям об уточняемом земельном участке с кадастровым номером: <u>29:16:210801:80</u></b>		
1.	–	

## Сведения об уточняемых земельных участках

### 1. Сведения о характерных точках границ уточняемого земельного участка с кадастровым номером 29:16:210801:87

Система координат МСК-29, зона 2, 6 градусная

Зона № 2

Обозначение характерных точек границ	Координаты, м				Метод определения координат	Формулы, примененные для расчета средней квадратической погрешности определения координат характерных точек границ (Mt), с подставленными в такие формулы значениями и итоговые (вычисленные) значения Mt, м	Описание закрепления точки
	содержатся в Едином государственном реестре недвижимости		определены в результате выполнения комплексных кадастровых работ				
	X	Y	X	Y			
1	2	3	4	5	6	7	8
н352У	–	–	642534.7 4	2524792. 04	Метод спутников ых геодезичес ких измерений (определен ий)	$Mt = \sqrt{(0.07^2 + 0.07^2)}$ )=0.10	–
н321У	–	–	642489.6 1	2524819. 42	Метод спутников ых геодезичес ких измерений (определен ий)	$Mt = \sqrt{(0.07^2 + 0.07^2)}$ )=0.10	–
н353У	–	–	642502.6 9	2524841. 46	Метод спутников ых геодезичес ких измерений (определен ий)	$Mt = \sqrt{(0.07^2 + 0.07^2)}$ )=0.10	–
267	–	–	642507.1 5	2524838. 78	Метод спутников	$Mt = \sqrt{(0.07^2 + 0.07^2)}$ )=0.10	–

					ых геодезичес ких измерений (определен ий)	)=0.10	
267	–	–	642507.1 5	2524838. 78	Метод спутников ых геодезичес ких измерений (определен ий)	$Mt=\sqrt{(0.07^2+0.07^2)}$ )=0.10	–
268	–	–	642529.3 2	2524825. 31	Метод спутников ых геодезичес ких измерений (определен ий)	$Mt=\sqrt{(0.07^2+0.07^2)}$ )=0.10	–
н354У	–	–	642547.0 8	2524813. 25	Метод спутников ых геодезичес ких измерений (определен ий)	$Mt=\sqrt{(0.07^2+0.07^2)}$ )=0.10	–
н355У	–	–	642543.6 1	2524807. 27	Метод спутников ых геодезичес ких измерений (определен ий)	$Mt=\sqrt{(0.07^2+0.07^2)}$ )=0.10	–
н356У	–	–	642541.3 5	2524808. 53	Метод спутников ых геодезичес ких измерений (определен ий)	$Mt=\sqrt{(0.07^2+0.07^2)}$ )=0.10	–
н357У	–	–	642537.1	2524801.	Метод	$Mt=\sqrt{(0.07^2+0.07^2)}$	–

			5	23	спутниковых геодезических измерений (определений)	)=0.10	
н358У	–	–	642539.55	2524799.26	Метод спутниковых геодезических измерений (определений)	$Mt=\sqrt{(0.07^2+0.07^2)}$ )=0.10	–
н352У	–	–	642534.74	2524792.04	Метод спутниковых геодезических измерений (определений)	$Mt=\sqrt{(0.07^2+0.07^2)}$ )=0.10	–

**2. Сведения о частях границ уточняемого земельного участка с кадастровым номером 29:16:210801:87**

Обозначение части границ		Горизонтальное проложение (S), м	Описание прохождения части границ	Сведения о согласовании местоположения границ (согласовано/спорное)
от т.	до т.			
1	2	3	4	5
н352У	н321У	52.79	–	согласовано
н321У	н353У	25.63	–	согласовано
н353У	267	5.20	–	согласовано
267	267	0.00	–	согласовано
267	268	25.94	–	согласовано
268	н354У	21.47	–	согласовано
н354У	н355У	6.91	–	согласовано
н355У	н356У	2.59	–	согласовано
н356У	н357У	8.42	–	согласовано

н357У	н358У	3.10	–	согласовано
н358У	н352У	8.68	–	согласовано

**3. Сведения о характеристиках уточняемого земельного участка с кадастровым номером 29:16:210801:87**

№ п/п	Наименование характеристики земельного участка	Значение характеристики
1	2	3
1.	Адрес земельного участка	Российская Федерация, Архангельская область, Приморский р-н, Мелехово д
1.1	Сведения о местоположении земельного участка (при отсутствии адреса) в структурированном в соответствии с федеральной информационной адресной системой виде	–
1.2	Дополнительные сведения о местоположении земельного участка	земельный участок 1
2.	Площадь земельного участка $\pm$ величина погрешности определения (вычисления) площади ( $P \pm \Delta P$ ), м <sup>2</sup>	1319 кв.м $\pm$ 7.30 кв.м
3.	Формула, примененная для вычисления предельной погрешности определения площади земельного участка с подставленными значениями и итоговые (вычисленные) значения ( $\Delta P$ ), м <sup>2</sup>	$\Delta P = 2 * 0.10 * \sqrt{1319} * \sqrt{((1 + 1.16^2)/(2 * 1.16))} = 7.30$
4.	Площадь земельного участка согласно сведениям Единого государственного реестра недвижимости ( $P_{\text{кад}}$ ), м <sup>2</sup>	1200
5.	Оценка расхождения $P$ и $P_{\text{кад}}$ ( $P - P_{\text{кад}}$ ), м <sup>2</sup>	119 кв.м
6.	Предельные минимальный и максимальный размеры земельного участка ( $P_{\text{мин}}$ и $P_{\text{макс}}$ ), м <sup>2</sup>	600 2000
7.	Вид (виды) разрешенного использования	Для ведения личного подсобного хозяйства
7.1	Дополнительные сведения об использовании земельного участка	–
8.	Кадастровый или иной государственный учетный номер (инвентарный) здания, сооружения, объекта незавершенного строительства, расположенного на земельном участке	29:16:210801:99



9.	Сведения о земельных участках (землях общего пользования, территории общего пользования), посредством которых обеспечивается доступ	Земли общего пользования
10.	Иные сведения	–
<b>4. Пояснения к сведениям об уточняемом земельном участке с кадастровым номером: <u>29:16:210801:87</u></b>		
1.	–	

## Сведения об уточняемых земельных участках

### 1. Сведения о характерных точках границ уточняемого земельного участка с кадастровым номером 29:16:210801:88

Система координат МСК-29, зона 2, 6 градусная

Зона № 2

Обозначение характерных точек границ	Координаты, м				Метод определения координат	Формулы, примененные для расчета средней квадратической погрешности определения координат характерных точек границ (Mt), с подставленными в такие формулы значениями и итоговые (вычисленные) значения Mt, м	Описание закрепления точки
	содержатся в Едином государственном реестре недвижимости		определены в результате выполнения комплексных кадастровых работ				
	X	Y	X	Y			
1	2	3	4	5	6	7	8
234	642556.59	2524671.74	642556.59	2524671.74	Метод спутниковых геодезических измерений (определений)	$Mt = \sqrt{(0.07^2 + 0.07^2)} = 0.10$	—
235	642561.50	2524683.63	642561.50	2524683.63	Метод спутниковых геодезических измерений (определений)	$Mt = \sqrt{(0.07^2 + 0.07^2)} = 0.10$	—
236	642555.93	2524686.22	642555.93	2524686.22	Метод спутниковых геодезических измерений (определений)	$Mt = \sqrt{(0.07^2 + 0.07^2)} = 0.10$	—
237	642550.95	2524689.32	642550.95	2524689.32	Метод спутниковых	$Mt = \sqrt{(0.07^2 + 0.07^2)}$	—

					ых геодезичес ких измерений (определен ий)	)=0.10	
238	642501.70	2524718.9 0	642501.7 0	2524718. 90	Метод спутников ых геодезичес ких измерений (определен ий)	$Mt=\sqrt{(0.07^2+0.07^2)}$ )=0.10	—
239	642492.38	2524703.2 4	642492.3 8	2524703. 24	Метод спутников ых геодезичес ких измерений (определен ий)	$Mt=\sqrt{(0.07^2+0.07^2)}$ )=0.10	—
240	642492.63	2524703.1 0	642492.6 3	2524703. 10	Метод спутников ых геодезичес ких измерений (определен ий)	$Mt=\sqrt{(0.07^2+0.07^2)}$ )=0.10	—
241	642514.40	2524691.4 3	642514.4 0	2524691. 43	Метод спутников ых геодезичес ких измерений (определен ий)	$Mt=\sqrt{(0.07^2+0.07^2)}$ )=0.10	—
242	642520.82	2524684.7 3	642520.8 2	2524684. 73	Метод спутников ых геодезичес ких измерений (определен ий)	$Mt=\sqrt{(0.07^2+0.07^2)}$ )=0.10	—
243	642523.11	2524683.1	642523.1	2524683.	Метод	$Mt=\sqrt{(0.07^2+0.07^2)}$	—

		1	1	11	спутниковых геодезических измерений (определений)	)=0.10	
244	642541.67	2524675.10	642541.67	2524675.10	Метод спутниковых геодезических измерений (определений)	$Mt=\sqrt{(0.07^2+0.07^2)}$ )=0.10	–
245	642545.15	2524674.76	642545.15	2524674.76	Метод спутниковых геодезических измерений (определений)	$Mt=\sqrt{(0.07^2+0.07^2)}$ )=0.10	–
234	642556.59	2524671.74	642556.59	2524671.74	Метод спутниковых геодезических измерений (определений)	$Mt=\sqrt{(0.07^2+0.07^2)}$ )=0.10	–

**2. Сведения о частях границ уточняемого земельного участка с кадастровым номером 29:16:210801:88**

Обозначение части границ		Горизонтальное проложение (S), м	Описание прохождения части границ	Сведения о согласовании местоположения границ (согласовано/спорное)
от т.	до т.			
1	2	3	4	5
234	235	12.86	–	согласовано
235	236	6.14	–	согласовано
236	237	5.87	–	согласовано
237	238	57.45	–	согласовано
238	239	18.22	–	согласовано

239	240	0.29	–	согласовано
240	241	24.70	–	согласовано
241	242	9.28	–	согласовано
242	243	2.81	–	согласовано
243	244	20.21	–	согласовано
244	245	3.50	–	согласовано
245	234	11.83	–	согласовано

**3. Сведения о характеристиках уточняемого земельного участка с кадастровым номером 29:16:210801:88**

№ п/п	Наименование характеристики земельного участка	Значение характеристики
1	2	3
1.	Адрес земельного участка	Российская Федерация, Архангельская область, Приморский р-н, Мелехово д
1.1	Сведения о местоположении земельного участка (при отсутствии адреса) в структурированном в соответствии с федеральной информационной адресной системой виде	–
1.2	Дополнительные сведения о местоположении земельного участка	земельный участок 29
2.	Площадь земельного участка $\pm$ величина погрешности определения (вычисления) площади ( $P \pm \Delta P$ ), м <sup>2</sup>	1223 кв.м $\pm$ 14.51 кв.м
3.	Формула, примененная для вычисления предельной погрешности определения площади земельного участка с подставленными значениями и итоговые (вычисленные) значения ( $\Delta P$ ), м <sup>2</sup>	$\Delta P = 2 * 0.20 * \sqrt{1223 * \sqrt{(1 + 1.47^2)/(2 * 1.47)}} = 14.51$
4.	Площадь земельного участка согласно сведениям Единого государственного реестра недвижимости ( $P_{\text{кад}}$ ), м <sup>2</sup>	1223
5.	Оценка расхождения $P$ и $P_{\text{кад}}$ ( $P - P_{\text{кад}}$ ), м <sup>2</sup>	0 кв.м
6.	Предельные минимальный и максимальный	600 2000

	размеры земельного участка ( $P_{\text{мин}}$ и $P_{\text{макс}}$ ), м <sup>2</sup>	
7.	Вид (виды) разрешенного использования	Для ведения личного подсобного хозяйства
7.1	Дополнительные сведения об использовании земельного участка	–
8.	Кадастровый или иной государственный учетный номер (инвентарный) здания, сооружения, объекта незавершенного строительства, расположенного на земельном участке	29:16:210801:105
9.	Сведения о земельных участках (землях общего пользования, территории общего пользования), посредством которых обеспечивается доступ	Земли общего пользования
10.	Иные сведения	–
<b>4. Пояснения к сведениям об уточняемом земельном участке с кадастровым номером: <u>29:16:210801:88</u></b>		
1.	–	

## Сведения об уточняемых земельных участках

### 1. Сведения о характерных точках границ уточняемого земельного участка с кадастровым номером 29:16:210801:89

Система координат МСК-29, зона 2, 6 градусная

Зона № 2

Обозначение характерных точек границ	Координаты, м				Метод определения координат	Формулы, примененные для расчета средней квадратической погрешности определения координат характерных точек границ (Mt), с подставленными в такие формулы значениями и итоговые (вычисленные) значения Mt, м	Описание закрепления точки
	содержатся в Едином государственном реестре недвижимости		определены в результате выполнения комплексных кадастровых работ				
	X	Y	X	Y			
1	2	3	4	5	6	7	8
246	642505.87	2524760.8 2	642505.8 7	2524760. 82	Метод спутников ых геодезичес ких измерений (определен ий)	$Mt = \sqrt{(0.07^2 + 0.07^2)}$ )=0.10	—
247	642508.58	2524765.7 5	—	—	Метод спутников ых геодезичес ких измерений (определен ий)	$Mt = \sqrt{(0.07^2 + 0.07^2)}$ )=0.10	—
248	642512.21	2524771.9 6	—	—	Метод спутников ых геодезичес ких измерений (определен ий)	$Mt = \sqrt{(0.07^2 + 0.07^2)}$ )=0.10	—
249	642514.51	2524775.8 2	—	—	Метод спутников	$Mt = \sqrt{(0.07^2 + 0.07^2)}$	—

					ых геодезичес ких измерений (определен ий)	)=0.10	
250	642515.61	2524778.1 8	642516.2 5	2524778. 40	Метод спутников ых геодезичес ких измерений (определен ий)	$Mt=\sqrt{(0.07^2+0.07^2)}$ )=0.10	–
251	642500.14	2524786.6 1	–	–	Метод спутников ых геодезичес ких измерений (определен ий)	$Mt=\sqrt{(0.07^2+0.07^2)}$ )=0.10	–
252	642488.79	2524792.7 8	–	–	Метод спутников ых геодезичес ких измерений (определен ий)	$Mt=\sqrt{(0.07^2+0.07^2)}$ )=0.10	–
253	642477.14	2524798.9 7	642477.1 4	2524798. 97	Метод спутников ых геодезичес ких измерений (определен ий)	$Mt=\sqrt{(0.07^2+0.07^2)}$ )=0.10	–
254	642471.10	2524792.6 0	642471.1 0	2524792. 60	Метод спутников ых геодезичес ких измерений (определен ий)	$Mt=\sqrt{(0.07^2+0.07^2)}$ )=0.10	–
255	642466.66	2524783.3	642466.6	2524783.	Метод	$Mt=\sqrt{(0.07^2+0.07^2)}$	–



		3	6	33	спутниковых геодезических измерений (определений)	)=0.10	
256	642476.89	2524777.67	642475.87	2524778.24	Метод спутниковых геодезических измерений (определений)	$Mt=\sqrt{(0.07^2+0.07^2)}$ )=0.10	–
257	642491.62	2524769.37	642491.62	2524769.37	Метод спутниковых геодезических измерений (определений)	$Mt=\sqrt{(0.07^2+0.07^2)}$ )=0.10	–
246	642505.87	2524760.82	642505.87	2524760.82	Метод спутниковых геодезических измерений (определений)	$Mt=\sqrt{(0.07^2+0.07^2)}$ )=0.10	–

**2. Сведения о частях границ уточняемого земельного участка с кадастровым номером 29:16:210801:89**

Обозначение части границ		Горизонтальное проложение (S), м	Описание прохождения части границ	Сведения о согласовании местоположения границ (согласовано/спорное)
от т.	до т.			
1	2	3	4	5
246	250	20.42	–	согласовано
250	253	44.19	–	согласовано
253	254	8.78	–	согласовано
254	255	10.28	–	согласовано
255	256	10.52	–	согласовано

256	257	18.08	–	согласовано
257	246	16.62	–	согласовано

**3. Сведения о характеристиках уточняемого земельного участка с кадастровым номером 29:16:210801:89**

№ п/п	Наименование характеристики земельного участка	Значение характеристики
1	2	3
1.	Адрес земельного участка	Российская Федерация, Архангельская область, Приморский р-н, Мелехово д
1.1	Сведения о местоположении земельного участка (при отсутствии адреса) в структурированном в соответствии с федеральной информационной адресной системой виде	–
1.2	Дополнительные сведения о местоположении земельного участка	земельный участок 3
2.	Площадь земельного участка $\pm$ величина погрешности определения (вычисления) площади ( $P \pm \Delta P$ ), м <sup>2</sup>	881 кв.м $\pm$ 12.08 кв.м
3.	Формула, примененная для вычисления предельной погрешности определения площади земельного участка с подставленными значениями и итоговые (вычисленные) значения ( $\Delta P$ ), м <sup>2</sup>	$\Delta P = 2 * 0.20 * \sqrt{881} * \sqrt{((1 + 1.30^2) / (2 * 1.30))} = 12.08$
4.	Площадь земельного участка согласно сведениям Единого государственного реестра недвижимости ( $P_{\text{кад}}$ ), м <sup>2</sup>	869
5.	Оценка расхождения $P$ и $P_{\text{кад}}$ ( $P - P_{\text{кад}}$ ), м <sup>2</sup>	12 кв.м
6.	Предельные минимальный и максимальный размеры земельного участка ( $P_{\text{мин}}$ и $P_{\text{макс}}$ ), м <sup>2</sup>	600 2000
7.	Вид (виды) разрешенного использования	Для ведения личного подсобного хозяйства
7.1	Дополнительные сведения об использовании земельного участка	–
8.	Кадастровый или иной государственный учетный номер (инвентарный) здания, сооружения, объекта	29:16:210801:122

	незавершенного строительства, расположенного на земельном участке	
9.	Сведения о земельных участках (землях общего пользования, территории общего пользования), посредством которых обеспечивается доступ	Земли общего пользования
10.	Иные сведения	–
<b>4. Пояснения к сведениям об уточняемом земельном участке с кадастровым номером: <u>29:16:210801:89</u></b>		
1.	–	

## Сведения об уточняемых земельных участках

### 1. Сведения о характерных точках границ уточняемого земельного участка с кадастровым номером 29:16:210801:90

Система координат МСК-29, зона 2, 6 градусная

Зона № 2

Обозначение характерных точек границ	Координаты, м				Метод определения координат	Формулы, примененные для расчета средней квадратической погрешности определения координат характерных точек границ (Mt), с подставленными в такие формулы значениями и итоговые (вычисленные) значения Mt, м	Описание закрепления точки
	содержатся в Едином государственном реестре недвижимости		определены в результате выполнения комплексных кадастровых работ				
	X	Y	X	Y			
1	2	3	4	5	6	7	8
258	642577.02	2524893.3 3	642584.1 7	2524890. 06	Метод спутников ых геодезичес ких измерений (определен ий)	$Mt = \sqrt{(0.07^2 + 0.07^2)} = 0.10$	—
259	642584.29	2524911.8 1	642593.5 1	2524906. 57	Метод спутников ых геодезичес ких измерений (определен ий)	$Mt = \sqrt{(0.07^2 + 0.07^2)} = 0.10$	—
260	642559.19	2524934.3 7	642562.7 1	2524928. 35	Метод спутников ых геодезичес ких измерений (определен ий)	$Mt = \sqrt{(0.07^2 + 0.07^2)} = 0.10$	—
261	642538.57	2524904.9 9	642543.4 7	2524901. 04	Метод спутников	$Mt = \sqrt{(0.07^2 + 0.07^2)}$	—

					ых геодезических измерений (определений)	)=0.10	
262	642551.25	2524896.37	642554.97	2524893.04	Метод спутниковых геодезических измерений (определений)	$Mt=\sqrt{(0.07^2+0.07^2)}$ )=0.10	–
263	642558.21	2524905.68	642561.51	2524903.01	Метод спутниковых геодезических измерений (определений)	$Mt=\sqrt{(0.07^2+0.07^2)}$ )=0.10	–
258	642577.02	2524893.33	642584.17	2524890.06	Метод спутниковых геодезических измерений (определений)	$Mt=\sqrt{(0.07^2+0.07^2)}$ )=0.10	–

**2. Сведения о частях границ уточняемого земельного участка с кадастровым номером 29:16:210801:90**

Обозначение части границ		Горизонтальное проложение (S), м	Описание прохождения части границ	Сведения о согласовании местоположения границ (согласовано/спорное)
от т.	до т.			
1	2	3	4	5
258	259	18.97	–	согласовано
259	260	37.72	–	согласовано
260	261	33.41	–	согласовано
261	262	14.01	–	согласовано
262	263	11.92	–	согласовано

263	258	26.10	–	согласовано
<b>3. Сведения о характеристиках уточняемого земельного участка с кадастровым номером 29:16:210801:90</b>				
№ п/п	Наименование характеристики земельного участка	Значение характеристики		
1	2	3		
1.	Адрес земельного участка	Российская Федерация, Архангельская область, Приморский р-н, Мелехово д		
1.1	Сведения о местоположении земельного участка (при отсутствии адреса) в структурированном в соответствии с федеральной информационной адресной системой виде	–		
1.2	Дополнительные сведения о местоположении земельного участка	земельный участок 90		
2.	Площадь земельного участка $\pm$ величина погрешности определения (вычисления) площади ( $P \pm \Delta P$ ), м <sup>2</sup>	962 кв.м $\pm$ 12.63 кв.м		
3.	Формула, примененная для вычисления предельной погрешности определения площади земельного участка с подставленными значениями и итоговые (вычисленные) значения ( $\Delta P$ ), м <sup>2</sup>	$\Delta P = 2 * 0.20 * \sqrt{962} * \sqrt{((1 + 1.31^2) / (2 * 1.31))} = 12.63$		
4.	Площадь земельного участка согласно сведениям Единого государственного реестра недвижимости ( $P_{\text{кад}}$ ), м <sup>2</sup>	960		
5.	Оценка расхождения $P$ и $P_{\text{кад}}$ ( $P - P_{\text{кад}}$ ), м <sup>2</sup>	2 кв.м		
6.	Предельные минимальный и максимальный размеры земельного участка ( $P_{\text{мин}}$ и $P_{\text{макс}}$ ), м <sup>2</sup>	600 2000		
7.	Вид (виды) разрешенного использования	Для ведения личного подсобного хозяйства		
7.1	Дополнительные сведения об использовании земельного участка	–		
8.	Кадастровый или иной государственный учетный номер (инвентарный) здания, сооружения, объекта незавершенного строительства, расположенного на земельном участке	–		
9.	Сведения о земельных участках (землях общего	Земли общего пользования		

	пользования, территории общего пользования), посредством которых обеспечивается доступ	
10.	Иные сведения	–
<b>4. Пояснения к сведениям об уточняемом земельном участке с кадастровым номером: <u>29:16:210801:90</u></b>		
1.	–	

## Сведения об уточняемых земельных участках

### 1. Сведения о характерных точках границ уточняемого земельного участка с кадастровым номером 29:16:210801:173

Система координат МСК-29, зона 2, 6 градусная

Зона № 2

Обозначение характерных точек границ	Координаты, м				Метод определения координат	Формулы, примененные для расчета средней квадратической погрешности определения координат характерных точек границ (Mt), с подставленными в такие формулы значениями и итоговые (вычисленные) значения Mt, м	Описание закрепления точки
	содержатся в Едином государственном реестре недвижимости		определены в результате выполнения комплексных кадастровых работ				
	X	Y	X	Y			
1	2	3	4	5	6	7	8
264	642559.22	2524832.5 2	642558.3 2	2524833. 08	Метод спутников ых геодезичес ких измерений (определен ий)	$Mt = \sqrt{(0.07^2 + 0.07^2)} = 0.10$	—
265	642568.06	2524850.4 6	642567.0 3	2524847. 63	Метод спутников ых геодезичес ких измерений (определен ий)	$Mt = \sqrt{(0.07^2 + 0.07^2)} = 0.10$	—
266	642537.83	2524870.8 5	642528.0 8	2524873. 70	Метод спутников ых геодезичес ких измерений (определен ий)	$Mt = \sqrt{(0.07^2 + 0.07^2)} = 0.10$	—
267	642532.29	2524862.1 0	642507.1 5	2524838. 78	Метод спутников	$Mt = \sqrt{(0.07^2 + 0.07^2)} = 0.10$	—



					ых геодезичес ких измерений (определен ий)	)=0.10	
268	642529.10	2524864.0 5	642529.3 2	2524825. 31	Метод спутников ых геодезичес ких измерений (определен ий)	$Mt=\sqrt{(0.07^2+0.07^2)}$ )=0.10	—
269	642510.18	2524836.6 1	—	—	Метод спутников ых геодезичес ких измерений (определен ий)	$Mt=\sqrt{(0.07^2+0.07^2)}$ )=0.10	—
270	642529.32	2524825.3 1	642529.9 3	2524826. 35	Метод спутников ых геодезичес ких измерений (определен ий)	$Mt=\sqrt{(0.07^2+0.07^2)}$ )=0.10	—
271	642540.28	2524844.1 8	642540.2 8	2524844. 18	Метод спутников ых геодезичес ких измерений (определен ий)	$Mt=\sqrt{(0.07^2+0.07^2)}$ )=0.10	—
264	642559.22	2524832.5 2	642558.3 2	2524833. 08	Метод спутников ых геодезичес ких измерений (определен ий)	$Mt=\sqrt{(0.07^2+0.07^2)}$ )=0.10	—

**2. Сведения о частях границ уточняемого земельного участка с кадастровым номером 29:16:210801:173**

Обозначение части границ		Горизонтальное проложение (S), м	Описание прохождения части границ	Сведения о согласовании местоположения границ (согласовано/спорное)
от т.	до т.			
1	2	3	4	5
264	265	16.96	–	согласовано
265	266	46.87	–	согласовано
266	267	40.71	–	согласовано
267	268	25.94	–	согласовано
268	270	1.21	–	согласовано
270	271	20.62	–	согласовано
271	264	21.18	–	согласовано

**3. Сведения о характеристиках уточняемого земельного участка с кадастровым номером 29:16:210801:173**

№ п/п	Наименование характеристики земельного участка	Значение характеристики
1	2	3
1.	Адрес земельного участка	Российская Федерация, Архангельская область, Приморский р-н, Мелехово д
1.1	Сведения о местоположении земельного участка (при отсутствии адреса) в структурированном в соответствии с федеральной информационной адресной системой виде	–
1.2	Дополнительные сведения о местоположении земельного участка	земельный участок 173
2.	Площадь земельного участка $\pm$ величина погрешности определения (вычисления) площади ( $P \pm \Delta P$ ), м <sup>2</sup>	1400 кв.м $\pm$ 15.14 кв.м
3.	Формула, примененная для вычисления предельной погрешности определения площади земельного участка с подставленными значениями и итоговые (вычисленные) значения ( $\Delta P$ ), м <sup>2</sup>	$\Delta P = 2 * 0.20 * \sqrt{1400} * \sqrt{((1 + 1.24^2)/(2 * 1.24))} = 15.14$
4.	Площадь земельного участка согласно сведениям	1289

	Единого государственного реестра недвижимости ( $P_{\text{кад}}$ ), м <sup>2</sup>	
5.	Оценка расхождения $P$ и $P_{\text{кад}}$ ( $P - P_{\text{кад}}$ ), м <sup>2</sup>	111 кв.м
6.	Предельные минимальный и максимальный размеры земельного участка ( $P_{\text{мин}}$ и $P_{\text{макс}}$ ), м <sup>2</sup>	–
7.	Вид (виды) разрешенного использования	Для огородничества
7.1	Дополнительные сведения об использовании земельного участка	–
8.	Кадастровый или иной государственный учетный номер (инвентарный) здания, сооружения, объекта незавершенного строительства, расположенного на земельном участке	–
9.	Сведения о земельных участках (землях общего пользования, территории общего пользования), посредством которых обеспечивается доступ	Земли общего пользования
10.	Иные сведения	–
<b>4. Пояснения к сведениям об уточняемом земельном участке с кадастровым номером: <u>29:16:210801:173</u></b>		
1.	–	

## Сведения об уточняемых земельных участках

### 1. Сведения о характерных точках границ уточняемого земельного участка с кадастровым номером 29:16:210801:174

Система координат МСК-29, зона 2, 6 градусная

Зона № 2

Обозначение характерных точек границ	Координаты, м				Метод определения координат	Формулы, примененные для расчета средней квадратической погрешности определения координат характерных точек границ (Mt), с подставленными в такие формулы значениями и итоговые (вычисленные) значения Mt, м	Описание закрепления точки
	содержатся в Едином государственном реестре недвижимости		определены в результате выполнения комплексных кадастровых работ				
	X	Y	X	Y			
1	2	3	4	5	6	7	8
272	642482.66	2524480.17	642482.66	2524480.17	Метод спутниковых геодезических измерений (определений)	$Mt = \sqrt{(0.07^2 + 0.07^2)} = 0.10$	—
273	642492.39	2524502.99	642492.39	2524502.99	Метод спутниковых геодезических измерений (определений)	$Mt = \sqrt{(0.07^2 + 0.07^2)} = 0.10$	—
274	642493.55	2524505.66	642493.55	2524505.66	Метод спутниковых геодезических измерений (определений)	$Mt = \sqrt{(0.07^2 + 0.07^2)} = 0.10$	—
275	642484.90	2524508.92	642484.90	2524508.92	Метод спутниковых	$Mt = \sqrt{(0.07^2 + 0.07^2)}$	—

					ых геодезичес ких измерений (определен ий)	)=0.10	
276	642479.83	2524510.8 3	642479.8 3	2524510. 83	Метод спутников ых геодезичес ких измерений (определен ий)	$Mt=\sqrt{(0.07^2+0.07^2)}$ )=0.10	—
277	642472.40	2524514.1 7	642472.4 0	2524514. 17	Метод спутников ых геодезичес ких измерений (определен ий)	$Mt=\sqrt{(0.07^2+0.07^2)}$ )=0.10	—
278	642469.09	2524505.5 1	642469.0 9	2524505. 51	Метод спутников ых геодезичес ких измерений (определен ий)	$Mt=\sqrt{(0.07^2+0.07^2)}$ )=0.10	—
279	642447.45	2524512.8 9	642447.4 5	2524512. 89	Метод спутников ых геодезичес ких измерений (определен ий)	$Mt=\sqrt{(0.07^2+0.07^2)}$ )=0.10	—
280	642442.19	2524492.2 8	642442.2 2	2524492. 66	Метод спутников ых геодезичес ких измерений (определен ий)	$Mt=\sqrt{(0.07^2+0.07^2)}$ )=0.10	—
281	642479.57	2524481.7	642479.0	2524481.	Метод	$Mt=\sqrt{(0.07^2+0.07^2)}$	—

		1	0	90	спутниковых геодезических измерений (определений)	)=0.10	
272	642482.66	2524480.17	642482.66	2524480.17	Метод спутниковых геодезических измерений (определений)	$Mt=\sqrt{(0.07^2+0.07^2)}$ )=0.10	–

**2. Сведения о частях границ уточняемого земельного участка с кадастровым номером 29:16:210801:174**

Обозначение части границ		Горизонтальное проложение (S), м	Описание прохождения части границ	Сведения о согласовании местоположения границ (согласовано/спорное)
от т.	до т.			
1	2	3	4	5
272	273	24.81	–	согласовано
273	274	2.91	–	согласовано
274	275	9.24	–	согласовано
275	276	5.42	–	согласовано
276	277	8.15	–	согласовано
277	278	9.27	–	согласовано
278	279	22.86	–	согласовано
279	280	20.90	–	согласовано
280	281	38.32	–	согласовано
281	272	4.05	–	согласовано

**3. Сведения о характеристиках уточняемого земельного участка с кадастровым номером 29:16:210801:174**

№ п/п	Наименование характеристики земельного участка	Значение характеристики
1	2	3

1.	Адрес земельного участка	Российская Федерация, Архангельская область, Приморский р-н, Мелехово д
1.1	Сведения о местоположении земельного участка (при отсутствии адреса) в структурированном в соответствии с федеральной информационной адресной системой виде	–
1.2	Дополнительные сведения о местоположении земельного участка	земельный участок 174
2.	Площадь земельного участка $\pm$ величина погрешности определения (вычисления) площади ( $P \pm \Delta P$ ), м <sup>2</sup>	1066 кв.м $\pm$ 13.61 кв.м
3.	Формула, примененная для вычисления предельной погрешности определения площади земельного участка с подставленными значениями и итоговые (вычисленные) значения ( $\Delta P$ ), м <sup>2</sup>	$\Delta P = 2 * 0.20 * \sqrt{1066 * \sqrt{(1 + 1.51^2)/(2 * 1.51)}} = 13.61$
4.	Площадь земельного участка согласно сведениям Единого государственного реестра недвижимости ( $P_{\text{кад}}$ ), м <sup>2</sup>	1073
5.	Оценка расхождения $P$ и $P_{\text{кад}}$ ( $P - P_{\text{кад}}$ ), м <sup>2</sup>	7 кв.м
6.	Предельные минимальный и максимальный размеры земельного участка ( $P_{\text{мин}}$ и $P_{\text{макс}}$ ), м <sup>2</sup>	–
7.	Вид (виды) разрешенного использования	для огородничества
7.1	Дополнительные сведения об использовании земельного участка	–
8.	Кадастровый или иной государственный учетный номер (инвентарный) здания, сооружения, объекта незавершенного строительства, расположенного на земельном участке	–
9.	Сведения о земельных участках (землях общего пользования, территории общего пользования), посредством которых обеспечивается доступ	Земли общего пользования
10.	Иные сведения	–
<b>4. Пояснения к сведениям об уточняемом земельном участке с кадастровым номером: <u>29:16:210801:174</u></b>		
1.	–	

## Сведения об уточняемых земельных участках

### 1. Сведения о характерных точках границ уточняемого земельного участка с кадастровым номером 29:16:210801:175

Система координат МСК-29, зона 2, 6 градусная

Зона № 2

Обозначение характерных точек границ	Координаты, м				Метод определения координат	Формулы, примененные для расчета средней квадратической погрешности определения координат характерных точек границ (Mt), с подставленными в такие формулы значениями и итоговые (вычисленные) значения Mt, м	Описание закрепления точки
	содержатся в Едином государственном реестре недвижимости		определены в результате выполнения комплексных кадастровых работ				
	X	Y	X	Y			
1	2	3	4	5	6	7	8
102	642459.10	2524686.14	642459.10	2524686.14	Метод спутниковых геодезических измерений (определений)	$Mt = \sqrt{(0.07^2 + 0.07^2)} = 0.10$	—
282	642463.33	2524692.77	642463.33	2524692.77	Метод спутниковых геодезических измерений (определений)	$Mt = \sqrt{(0.07^2 + 0.07^2)} = 0.10$	—
283	642465.06	2524696.02	642465.06	2524696.02	Метод спутниковых геодезических измерений (определений)	$Mt = \sqrt{(0.07^2 + 0.07^2)} = 0.10$	—
284	642448.61	2524704.79	642448.61	2524704.79	Метод спутниковых	$Mt = \sqrt{(0.07^2 + 0.07^2)}$	—



					ых геодезичес ких измерений (определен ий)	)=0.10	
285	642428.65	2524718.4 3	642428.6 5	2524718. 43	Метод спутников ых геодезичес ких измерений (определен ий)	$Mt=\sqrt{(0.07^2+0.07^2)}$ )=0.10	—
286	642427.87	2524712.4 8	642427.8 7	2524712. 48	Метод спутников ых геодезичес ких измерений (определен ий)	$Mt=\sqrt{(0.07^2+0.07^2)}$ )=0.10	—
287	642427.29	2524709.9 7	642427.2 9	2524709. 97	Метод спутников ых геодезичес ких измерений (определен ий)	$Mt=\sqrt{(0.07^2+0.07^2)}$ )=0.10	—
288	642426.10	2524706.8 9	642426.1 0	2524706. 89	Метод спутников ых геодезичес ких измерений (определен ий)	$Mt=\sqrt{(0.07^2+0.07^2)}$ )=0.10	—
108	642428.45	2524705.4 8	642429.0 7	2524705. 14	Метод спутников ых геодезичес ких измерений (определен ий)	$Mt=\sqrt{(0.07^2+0.07^2)}$ )=0.10	—
103	642436.71	2524700.2	642435.5	2524701.	Метод	$Mt=\sqrt{(0.07^2+0.07^2)}$	—

		6	9	05	спутниковых геодезических измерений (определений)	)=0.10	
102	642459.10	2524686.14	642459.10	2524686.14	Метод спутниковых геодезических измерений (определений)	$Mt=\sqrt{(0.07^2+0.07^2)}$ )=0.10	–

**2. Сведения о частях границ уточняемого земельного участка с кадастровым номером 29:16:210801:175**

Обозначение части границ		Горизонтальное проложение (S), м	Описание прохождения части границ	Сведения о согласовании местоположения границ (согласовано/спорное)
от т.	до т.			
1	2	3	4	5
102	282	7.86	–	согласовано
282	283	3.68	–	согласовано
283	284	18.64	–	согласовано
284	285	24.18	–	согласовано
285	286	6.00	–	согласовано
286	287	2.58	–	согласовано
287	288	3.30	–	согласовано
288	108	3.45	–	согласовано
108	103	7.70	–	согласовано
103	102	27.84	–	согласовано

**3. Сведения о характеристиках уточняемого земельного участка с кадастровым номером 29:16:210801:175**

№ п/п	Наименование характеристики земельного участка	Значение характеристики
1	2	3

1.	Адрес земельного участка	Российская Федерация, Архангельская область, Приморский р-н, Мелехово д
1.1	Сведения о местоположении земельного участка (при отсутствии адреса) в структурированном в соответствии с федеральной информационной адресной системой виде	–
1.2	Дополнительные сведения о местоположении земельного участка	земельный участок 7/1
2.	Площадь земельного участка $\pm$ величина погрешности определения (вычисления) площади ( $P \pm \Delta P$ ), м <sup>2</sup>	434 кв.м $\pm$ 8.41 кв.м
3.	Формула, примененная для вычисления предельной погрешности определения площади земельного участка с подставленными значениями и итоговые (вычисленные) значения ( $\Delta P$ ), м <sup>2</sup>	$\Delta P = 2 * 0.20 * \sqrt{434} * \sqrt{((1 + 1.21^2) / (2 * 1.21))} = 8.41$
4.	Площадь земельного участка согласно сведениям Единого государственного реестра недвижимости ( $P_{\text{кад}}$ ), м <sup>2</sup>	435
5.	Оценка расхождения $P$ и $P_{\text{кад}}$ ( $P - P_{\text{кад}}$ ), м <sup>2</sup>	1 кв.м
6.	Предельные минимальный и максимальный размеры земельного участка ( $P_{\text{мин}}$ и $P_{\text{макс}}$ ), м <sup>2</sup>	600 2000
7.	Вид (виды) разрешенного использования	Для ведения личного подсобного хозяйства
7.1	Дополнительные сведения об использовании земельного участка	–
8.	Кадастровый или иной государственный учетный номер (инвентарный) здания, сооружения, объекта незавершенного строительства, расположенного на земельном участке	29:16:210801:128
9.	Сведения о земельных участках (землях общего пользования, территории общего пользования), посредством которых обеспечивается доступ	Земли общего пользования
10.	Иные сведения	–
<b>4. Пояснения к сведениям об уточняемом земельном участке с кадастровым номером: <u>29:16:210801:175</u></b>		
1.	–	

## Сведения об уточняемых земельных участках

### 1. Сведения о характерных точках границ уточняемого земельного участка с кадастровым номером 29:16:210801:176

Система координат МСК-29, зона 2, 6 градусная

Зона № 2

Обозначение характерных точек границ	Координаты, м				Метод определения координат	Формулы, примененные для расчета средней квадратической погрешности определения координат характерных точек границ (Mt), с подставленными в такие формулы значениями и итоговые (вычисленные) значения Mt, м	Описание закрепления точки
	содержатся в Едином государственном реестре недвижимости		определены в результате выполнения комплексных кадастровых работ				
	X	Y	X	Y			
1	2	3	4	5	6	7	8
283	642465.06	2524696.0 2	642465.0 6	2524696. 02	Метод спутников ых геодезичес ких измерений (определен ий)	$Mt = \sqrt{(0.07^2 + 0.07^2)}$ )=0.10	—
289	642467.22	2524700.1 1	642467.2 2	2524700. 11	Метод спутников ых геодезичес ких измерений (определен ий)	$Mt = \sqrt{(0.07^2 + 0.07^2)}$ )=0.10	—
290	642470.08	2524705.1 9	642470.0 8	2524705. 19	Метод спутников ых геодезичес ких измерений (определен ий)	$Mt = \sqrt{(0.07^2 + 0.07^2)}$ )=0.10	—
291	642468.35	2524706.9 8	642468.3 5	2524706. 98	Метод спутников	$Mt = \sqrt{(0.07^2 + 0.07^2)}$ )=0.10	—

					ых геодезичес ких измерений (определен ий)	)=0.10	
292	642466.33	2524708.5 4	642466.3 3	2524708. 54	Метод спутников ых геодезичес ких измерений (определен ий)	$Mt=\sqrt{(0.07^2+0.07^2)}$ )=0.10	—
293	642462.24	2524711.3 7	642462.2 4	2524711. 37	Метод спутников ых геодезичес ких измерений (определен ий)	$Mt=\sqrt{(0.07^2+0.07^2)}$ )=0.10	—
294	642455.21	2524715.7 8	642455.2 1	2524715. 78	Метод спутников ых геодезичес ких измерений (определен ий)	$Mt=\sqrt{(0.07^2+0.07^2)}$ )=0.10	—
295	642448.22	2524720.4 9	642448.2 2	2524720. 49	Метод спутников ых геодезичес ких измерений (определен ий)	$Mt=\sqrt{(0.07^2+0.07^2)}$ )=0.10	—
296	642438.44	2524727.7 2	642438.4 4	2524727. 72	Метод спутников ых геодезичес ких измерений (определен ий)	$Mt=\sqrt{(0.07^2+0.07^2)}$ )=0.10	—
297	642434.44	2524730.3	642434.4	2524730.	Метод	$Mt=\sqrt{(0.07^2+0.07^2)}$	—

		2	4	32	спутниковых геодезических измерений (определений)	)=0.10	
298	642428.95	2524720.75	642428.95	2524720.75	Метод спутниковых геодезических измерений (определений)	$Mt=\sqrt{(0.07^2+0.07^2)}$ )=0.10	–
285	642428.65	2524718.43	642428.65	2524718.43	Метод спутниковых геодезических измерений (определений)	$Mt=\sqrt{(0.07^2+0.07^2)}$ )=0.10	–
284	642448.61	2524704.79	642448.61	2524704.79	Метод спутниковых геодезических измерений (определений)	$Mt=\sqrt{(0.07^2+0.07^2)}$ )=0.10	–
283	642465.06	2524696.02	642465.06	2524696.02	Метод спутниковых геодезических измерений (определений)	$Mt=\sqrt{(0.07^2+0.07^2)}$ )=0.10	–

**2. Сведения о частях границ уточняемого земельного участка с кадастровым номером 29:16:210801:176**

Обозначение части границ		Горизонтальное проложение (S), м	Описание прохождения части границ	Сведения о согласовании местоположения границ (согласовано/спорное)
от т.	до т.			
1	2	3	4	5

283	289	4.63	–	согласовано
289	290	5.83	–	согласовано
290	291	2.49	–	согласовано
291	292	2.55	–	согласовано
292	293	4.97	–	согласовано
293	294	8.30	–	согласовано
294	295	8.43	–	согласовано
295	296	12.16	–	согласовано
296	297	4.77	–	согласовано
297	298	11.03	–	согласовано
298	285	2.34	–	согласовано
285	284	24.18	–	согласовано
284	283	18.64	–	согласовано

**3. Сведения о характеристиках уточняемого земельного участка с кадастровым номером 29:16:210801:176**

№ п/п	Наименование характеристики земельного участка	Значение характеристики
1	2	3
1.	Адрес земельного участка	Российская Федерация, Архангельская область, Приморский р-н, Мелехово д
1.1	Сведения о местоположении земельного участка (при отсутствии адреса) в структурированном в соответствии с федеральной информационной адресной системой виде	–
1.2	Дополнительные сведения о местоположении земельного участка	земельный участок 7
2.	Площадь земельного участка $\pm$ величина погрешности определения (вычисления) площади ( $P \pm \Delta P$ ), м <sup>2</sup>	545 кв.м $\pm$ 9.42 кв.м
3.	Формула, примененная для вычисления предельной погрешности определения площади земельного участка с подставленными значениями и итоговые (вычисленные) значения ( $\Delta P$ ), м <sup>2</sup>	$\Delta P = 2 * 0.20 * \sqrt{545} * \sqrt{((1 + 1.21^2) / (2 * 1.21))} = 9.42$

4.	Площадь земельного участка согласно сведениям Единого государственного реестра недвижимости ( $P_{\text{кад}}$ ), м <sup>2</sup>	545
5.	Оценка расхождения $P$ и $P_{\text{кад}}$ ( $P - P_{\text{кад}}$ ), м <sup>2</sup>	0 кв.м
6.	Предельные минимальный и максимальный размеры земельного участка ( $P_{\text{мин}}$ и $P_{\text{макс}}$ ), м <sup>2</sup>	600 2000
7.	Вид (виды) разрешенного использования	для ведения личного подсобного хозяйства
7.1	Дополнительные сведения об использовании земельного участка	–
8.	Кадастровый или иной государственный учетный номер (инвентарный) здания, сооружения, объекта незавершенного строительства, расположенного на земельном участке	29:16:210801:128
9.	Сведения о земельных участках (землях общего пользования, территории общего пользования), посредством которых обеспечивается доступ	Земли общего пользования
10.	Иные сведения	–
<b>4. Пояснения к сведениям об уточняемом земельном участке с кадастровым номером: <u>29:16:210801:176</u></b>		
1.	–	



## Сведения об уточняемых земельных участках

### 1. Сведения о характерных точках границ уточняемого земельного участка с кадастровым номером 29:16:210801:179

Система координат МСК-29, зона 2, 6 градусная

Зона № 2

Обозначение характерных точек границ	Координаты, м				Метод определения координат	Формулы, примененные для расчета средней квадратической погрешности определения координат характерных точек границ (Mt), с подставленными в такие формулы значениями и итоговые (вычисленные) значения Mt, м	Описание закрепления точки
	содержатся в Едином государственном реестре недвижимости		определены в результате выполнения комплексных кадастровых работ				
	X	Y	X	Y			
1	2	3	4	5	6	7	8
299	642717.52	2525180.67	642717.52	2525180.67	Метод спутниковых геодезических измерений (определений)	$Mt = \sqrt{(0.07^2 + 0.07^2)} = 0.10$	—
300	642725.61	2525194.07	642725.61	2525194.07	Метод спутниковых геодезических измерений (определений)	$Mt = \sqrt{(0.07^2 + 0.07^2)} = 0.10$	—
301	642718.02	2525229.14	642718.02	2525229.14	Метод спутниковых геодезических измерений (определений)	$Mt = \sqrt{(0.07^2 + 0.07^2)} = 0.10$	—
302	642680.74	2525244.24	642680.74	2525244.24	Метод спутниковых	$Mt = \sqrt{(0.07^2 + 0.07^2)}$	—

					ых геодезичес- ких измерений (определен- ий)	)=0.10	
299	642717.52	2525180.6 7	642717.5 2	2525180. 67	Метод спутников- ых геодезичес- ких измерений (определен- ий)	$Mt=\sqrt{(0.07^2+0.07^2)}$ )=0.10	–

**2. Сведения о частях границ уточняемого земельного участка с кадастровым номером 29:16:210801:179**

Обозначение части границ		Горизонтальное проложение (S), м	Описание прохождения части границ	Сведения о согласовании местоположения границ (согласовано/спорное)
от т.	до т.			
1	2	3	4	5
299	300	15.65	–	согласовано
300	301	35.88	–	согласовано
301	302	40.22	–	согласовано
302	299	73.44	–	согласовано

**3. Сведения о характеристиках уточняемого земельного участка с кадастровым номером 29:16:210801:179**

№ п/п	Наименование характеристики земельного участка	Значение характеристики
1	2	3
1.	Адрес земельного участка	Российская Федерация, Архангельская область, Приморский р-н, Мелехово д
1.1	Сведения о местоположении земельного участка (при отсутствии адреса) в структурированном в соответствии с федеральной информационной адресной системой виде	–
1.2	Дополнительные сведения о местоположении земельного участка	земельный участок 50

2.	Площадь земельного участка $\pm$ величина погрешности определения (вычисления) площади ( $P \pm \Delta P$ ), м <sup>2</sup>	1100 кв.м $\pm$ 13.67 кв.м
3.	Формула, примененная для вычисления предельной погрешности определения площади земельного участка с подставленными значениями и итоговые (вычисленные) значения ( $\Delta P$ ), м <sup>2</sup>	$\Delta P = 2 * 0.20 * \sqrt{1100} * \sqrt{((1 + 1.42^2)/(2 * 1.42))} = 13.67$
4.	Площадь земельного участка согласно сведениям Единого государственного реестра недвижимости ( $P_{\text{кад}}$ ), м <sup>2</sup>	1100
5.	Оценка расхождения $P$ и $P_{\text{кад}}$ ( $P - P_{\text{кад}}$ ), м <sup>2</sup>	0 кв.м
6.	Предельные минимальный и максимальный размеры земельного участка ( $P_{\text{мин}}$ и $P_{\text{макс}}$ ), м <sup>2</sup>	600 2000
7.	Вид (виды) разрешенного использования	Для индивидуального садоводства
7.1	Дополнительные сведения об использовании земельного участка	–
8.	Кадастровый или иной государственный учетный номер (инвентарный) здания, сооружения, объекта незавершенного строительства, расположенного на земельном участке	29:16:210801:191
9.	Сведения о земельных участках (землях общего пользования, территории общего пользования), посредством которых обеспечивается доступ	Земли общего пользования
10.	Иные сведения	–
<b>4. Пояснения к сведениям об уточняемом земельном участке с кадастровым номером: <u>29:16:210801:179</u></b>		
1.	–	

## Сведения об уточняемых земельных участках

### 1. Сведения о характерных точках границ уточняемого земельного участка с кадастровым номером 29:16:210801:180

Система координат МСК-29, зона 2, 6 градусная

Зона № 2

Обозначение характерных точек границ	Координаты, м				Метод определения координат	Формулы, примененные для расчета средней квадратической погрешности определения координат характерных точек границ (Mt), с подставленными в такие формулы значениями и итоговые (вычисленные) значения Mt, м	Описание закрепления точки
	содержатся в Едином государственном реестре недвижимости		определены в результате выполнения комплексных кадастровых работ				
	X	Y	X	Y			
1	2	3	4	5	6	7	8
н359У	–	–	642399.2 4	2524574. 84	Метод спутников ых геодезичес ких измерений (определен ий)	$Mt = \sqrt{(0.07^2 + 0.07^2)} = 0.10$	–
н360У	–	–	642388.6 9	2524578. 28	Метод спутников ых геодезичес ких измерений (определен ий)	$Mt = \sqrt{(0.07^2 + 0.07^2)} = 0.10$	–
н361У	–	–	642387.8 5	2524575. 16	Метод спутников ых геодезичес ких измерений (определен ий)	$Mt = \sqrt{(0.07^2 + 0.07^2)} = 0.10$	–
н362У	–	–	642373.4 5	2524579. 43	Метод спутников	$Mt = \sqrt{(0.07^2 + 0.07^2)}$	–

					ых геодезичес- ких измерений (определен- ий)	)=0.10	
н363У	–	–	642380.2 9	2524601. 26	Метод спутников- ых геодезичес- ких измерений (определен- ий)	$Mt=\sqrt{(0.07^2+0.07^2)}$ )=0.10	–
н364У	–	–	642404.8 3	2524593. 27	Метод спутников- ых геодезичес- ких измерений (определен- ий)	$Mt=\sqrt{(0.07^2+0.07^2)}$ )=0.10	–
н359У	–	–	642399.2 4	2524574. 84	Метод спутников- ых геодезичес- ких измерений (определен- ий)	$Mt=\sqrt{(0.07^2+0.07^2)}$ )=0.10	–

**2. Сведения о частях границ уточняемого земельного участка с кадастровым номером 29:16:210801:180**

Обозначение части границ		Горизонтальное проложение (S), м	Описание прохождения части границ	Сведения о согласовании местоположения границ (согласовано/спорное)
от т.	до т.			
1	2	3	4	5
н359У	н360У	11.10	–	согласовано
н360У	н361У	3.23	–	согласовано
н361У	н362У	15.02	–	согласовано
н362У	н363У	22.88	–	согласовано
н363У	н364У	25.81	–	согласовано

н364У	н359У	19.26	–	согласовано
<b>3. Сведения о характеристиках уточняемого земельного участка с кадастровым номером 29:16:210801:180</b>				
№ п/п	Наименование характеристики земельного участка	Значение характеристики		
1	2	3		
1.	Адрес земельного участка	Российская Федерация, Архангельская область, Приморский р-н, Мелехово д		
1.1	Сведения о местоположении земельного участка (при отсутствии адреса) в структурированном в соответствии с федеральной информационной адресной системой виде	–		
1.2	Дополнительные сведения о местоположении земельного участка	земельный участок 14		
2.	Площадь земельного участка $\pm$ величина погрешности определения (вычисления) площади ( $P \pm \Delta P$ ), м <sup>2</sup>	550 кв.м $\pm$ 4.72 кв.м		
3.	Формула, примененная для вычисления предельной погрешности определения площади земельного участка с подставленными значениями и итоговые (вычисленные) значения ( $\Delta P$ ), м <sup>2</sup>	$\Delta P = 2 * 0.10 * \sqrt{550} * \sqrt{((1 + 1.19^2) / (2 * 1.19))} = 4.72$		
4.	Площадь земельного участка согласно сведениям Единого государственного реестра недвижимости ( $P_{\text{кад}}$ ), м <sup>2</sup>	500		
5.	Оценка расхождения $P$ и $P_{\text{кад}}$ ( $P - P_{\text{кад}}$ ), м <sup>2</sup>	50 кв.м		
6.	Предельные минимальный и максимальный размеры земельного участка ( $P_{\text{мин}}$ и $P_{\text{макс}}$ ), м <sup>2</sup>	600 2000		
7.	Вид (виды) разрешенного использования	для ведения личного подсобного хозяйства		
7.1	Дополнительные сведения об использовании земельного участка	–		
8.	Кадастровый или иной государственный учетный номер (инвентарный) здания, сооружения, объекта незавершенного строительства, расположенного на земельном участке	29:16:210801:113		
9.	Сведения о земельных участках (землях общего	Земли общего пользования		

	пользования, территории общего пользования), посредством которых обеспечивается доступ	
10.	Иные сведения	–
<b>4. Пояснения к сведениям об уточняемом земельном участке с кадастровым номером: <u>29:16:210801:180</u></b>		
1.	–	

## Сведения об уточняемых земельных участках

### 1. Сведения о характерных точках границ уточняемого земельного участка с кадастровым номером 29:16:210801:181

Система координат МСК-29, зона 2, 6 градусная

Зона № 2

Обозначение характерных точек границ	Координаты, м				Метод определения координат	Формулы, примененные для расчета средней квадратической погрешности определения координат характерных точек границ (Mt), с подставленными в такие формулы значениями и итоговые (вычисленные) значения Mt, м	Описание закрепления точки
	содержатся в Едином государственном реестре недвижимости		определены в результате выполнения комплексных кадастровых работ				
	X	Y	X	Y			
1	2	3	4	5	6	7	8
н364У	–	–	642404.8 3	2524593. 27	Метод спутников ых геодезичес ких измерений (определен ий)	$Mt = \sqrt{(0.07^2 + 0.07^2)} = 0.10$	–
н363У	–	–	642380.2 9	2524601. 26	Метод спутников ых геодезичес ких измерений (определен ий)	$Mt = \sqrt{(0.07^2 + 0.07^2)} = 0.10$	–
н365У	–	–	642384.0 9	2524613. 49	Метод спутников ых геодезичес ких измерений (определен ий)	$Mt = \sqrt{(0.07^2 + 0.07^2)} = 0.10$	–
н366У	–	–	642408.6 2	2524605. 49	Метод спутников	$Mt = \sqrt{(0.07^2 + 0.07^2)}$	–



					ых геодезичес- ких измерений (определен- ий)	)=0.10	
н364У	–	–	642404.8 3	2524593. 27	Метод спутников- ых геодезичес- ких измерений (определен- ий)	$Mt=\sqrt{(0.07^2+0.07^2)}$ )=0.10	–

**2. Сведения о частях границ уточняемого земельного участка с кадастровым номером 29:16:210801:181**

Обозначение части границ		Горизонтальное проложение (S), м	Описание прохождения части границ	Сведения о согласовании местоположения границ (согласовано/спорное)
от т.	до т.			
1	2	3	4	5
н364У	н363У	25.81	–	согласовано
н363У	н365У	12.81	–	согласовано
н365У	н366У	25.80	–	согласовано
н366У	н364У	12.79	–	согласовано

**3. Сведения о характеристиках уточняемого земельного участка с кадастровым номером 29:16:210801:181**

№ п/п	Наименование характеристики земельного участка	Значение характеристики
1	2	3
1.	Адрес земельного участка	Российская Федерация, Архангельская область, Приморский р-н, Мелехово д
1.1	Сведения о местоположении земельного участка (при отсутствии адреса) в структурированном в соответствии с федеральной информационной адресной системой виде	–
1.2	Дополнительные сведения о местоположении земельного участка	земельный участок 181

2.	Площадь земельного участка $\pm$ величина погрешности определения (вычисления) площади ( $P \pm \Delta P$ ), м <sup>2</sup>	330 кв.м $\pm$ 3.74 кв.м
3.	Формула, примененная для вычисления предельной погрешности определения площади земельного участка с подставленными значениями и итоговые (вычисленные) значения ( $\Delta P$ ), м <sup>2</sup>	$\Delta P = 2 * 0.10 * \sqrt{330} * \sqrt{((1 + 1.40^2) / (2 * 1.40))} = 3.74$
4.	Площадь земельного участка согласно сведениям Единого государственного реестра недвижимости ( $P_{\text{кад}}$ ), м <sup>2</sup>	300
5.	Оценка расхождения $P$ и $P_{\text{кад}}$ ( $P - P_{\text{кад}}$ ), м <sup>2</sup>	30 кв.м
6.	Предельные минимальный и максимальный размеры земельного участка ( $P_{\text{мин}}$ и $P_{\text{макс}}$ ), м <sup>2</sup>	600 2000
7.	Вид (виды) разрешенного использования	для ведения личного подсобного хозяйства
7.1	Дополнительные сведения об использовании земельного участка	–
8.	Кадастровый или иной государственный учетный номер (инвентарный) здания, сооружения, объекта незавершенного строительства, расположенного на земельном участке	29:16:210801:113
9.	Сведения о земельных участках (землях общего пользования, территории общего пользования), посредством которых обеспечивается доступ	Земли общего пользования
10.	Иные сведения	–
<b>4. Пояснения к сведениям об уточняемом земельном участке с кадастровым номером: <u>29:16:210801:181</u></b>		
1.	–	

## Сведения об уточняемых земельных участках

### 1. Сведения о характерных точках границ уточняемого земельного участка с кадастровым номером 29:16:210801:192

Система координат МСК-29, зона 2, 6 градусная

Зона № 2

Обозначение характерных точек границ	Координаты, м				Метод определения координат	Формулы, примененные для расчета средней квадратической погрешности определения координат характерных точек границ (Mt), с подставленными в такие формулы значениями и итоговые (вычисленные) значения Mt, м	Описание закрепления точки
	содержатся в Едином государственном реестре недвижимости		определены в результате выполнения комплексных кадастровых работ				
	X	Y	X	Y			
1	2	3	4	5	6	7	8
303	642737.32	2525212.7 3	642737.3 2	2525212. 73	Метод спутников ых геодезичес ких измерений (определен ий)	$Mt = \sqrt{(0.07^2 + 0.07^2)} = 0.10$	—
304	642734.33	2525222.5 6	642734.3 3	2525222. 56	Метод спутников ых геодезичес ких измерений (определен ий)	$Mt = \sqrt{(0.07^2 + 0.07^2)} = 0.10$	—
301	642718.02	2525229.1 4	642718.0 2	2525229. 14	Метод спутников ых геодезичес ких измерений (определен ий)	$Mt = \sqrt{(0.07^2 + 0.07^2)} = 0.10$	—
300	642725.61	2525194.0 7	642725.6 1	2525194. 07	Метод спутников	$Mt = \sqrt{(0.07^2 + 0.07^2)}$	—

					ых геодезичес- ких измерений (определен- ий)	)=0.10	
303	642737.32	2525212.7 3	642737.3 2	2525212. 73	Метод спутников- ых геодезичес- ких измерений (определен- ий)	$Mt=\sqrt{(0.07^2+0.07^2)}$ )=0.10	–

**2. Сведения о частях границ уточняемого земельного участка с кадастровым номером 29:16:210801:192**

Обозначение части границ		Горизонтальное проложение (S), м	Описание прохождения части границ	Сведения о согласовании местоположения границ (согласовано/спорное)
от т.	до т.			
1	2	3	4	5
303	304	10.27	–	согласовано
304	301	17.59	–	согласовано
301	300	35.88	–	согласовано
300	303	22.03	–	согласовано

**3. Сведения о характеристиках уточняемого земельного участка с кадастровым номером 29:16:210801:192**

№ п/п	Наименование характеристики земельного участка	Значение характеристики
1	2	3
1.	Адрес земельного участка	Российская Федерация, Архангельская область, Приморский р-н, Мелехово д
1.1	Сведения о местоположении земельного участка (при отсутствии адреса) в структурированном в соответствии с федеральной информационной адресной системой виде	–
1.2	Дополнительные сведения о местоположении земельного участка	земельный участок 50/1

2.	Площадь земельного участка $\pm$ величина погрешности определения (вычисления) площади ( $P \pm \Delta P$ ), м <sup>2</sup>	346 кв.м $\pm$ 8.10 кв.м
3.	Формула, примененная для вычисления предельной погрешности определения площади земельного участка с подставленными значениями и итоговые (вычисленные) значения ( $\Delta P$ ), м <sup>2</sup>	$\Delta P = 2 * 0.20 * \sqrt{346} * \sqrt{((1 + 1.82^2) / (2 * 1.82))} = 8.10$
4.	Площадь земельного участка согласно сведениям Единого государственного реестра недвижимости ( $P_{\text{кад}}$ ), м <sup>2</sup>	346
5.	Оценка расхождения $P$ и $P_{\text{кад}}$ ( $P - P_{\text{кад}}$ ), м <sup>2</sup>	0 кв.м
6.	Предельные минимальный и максимальный размеры земельного участка ( $P_{\text{мин}}$ и $P_{\text{макс}}$ ), м <sup>2</sup>	600 2000
7.	Вид (виды) разрешенного использования	Для ведения личного подсобного хозяйства
7.1	Дополнительные сведения об использовании земельного участка	–
8.	Кадастровый или иной государственный учетный номер (инвентарный) здания, сооружения, объекта незавершенного строительства, расположенного на земельном участке	–
9.	Сведения о земельных участках (землях общего пользования, территории общего пользования), посредством которых обеспечивается доступ	Земли общего пользования
10.	Иные сведения	–
<b>4. Пояснения к сведениям об уточняемом земельном участке с кадастровым номером: <u>29:16:210801:192</u></b>		
1.	–	

**Сведения об уточняемых земельных участках, необходимые для исправления реестровых ошибок в сведениях о местоположении их границ**

**1. Сведения о характерных точках границ уточняемого земельного участка с кадастровым номером 29:16:210801:33**

Система координат МСК-29, зона 2, 6 градусная

Зона № 2

Обозначение характерных точек границ	Координаты, м				Метод определения координат	Формулы, примененные для расчета средней квадратической погрешности определения координат характерных точек границ (Mt), с подставленными в такие формулы значениями и итоговые (вычисленные) значения Mt, м	Описание закрепления точки
	содержатся в Едином государственном реестре недвижимости		определены в ходе выполнения комплексных кадастровых работ				
	X	Y	X	Y			
1	2	3	4	5	6	7	8
1	642455.8 1	2524596. 36	642456.7 5	2524596 .87	Метод спутниковых геодезических измерений (определений)	$Mt = \sqrt{(0.07^2 + 0.07^2)} = 0.10$	—
2	642459.0 8	2524604. 55	642459.8 8	2524604 .83	Метод спутниковых геодезических измерений (определений)	$Mt = \sqrt{(0.07^2 + 0.07^2)} = 0.10$	—
3	642458.1 4	2524604. 96	642458.7 7	2524605 .44	Метод спутниковых геодезических измерений (определений)	$Mt = \sqrt{(0.07^2 + 0.07^2)} = 0.10$	—
4	642454.7	2524606.	642455.3	2524607	Метод	$Mt = \sqrt{(0.07^2 + 0.07^2)}$	—

	2	50	6	.01	спутниковых геодезических измерений (определений)	)=0.10	
5	642434.2 2	2524615. 20	642434.9 4	2524615 .89	Метод спутниковых геодезических измерений (определений)	$Mt=\sqrt{(0.07^2+0.07^2)}$ )=0.10	–
6	642432.2 3	2524616. 03	642433.5 1	2524616 .44	Метод спутниковых геодезических измерений (определений)	$Mt=\sqrt{(0.07^2+0.07^2)}$ )=0.10	–
7	642431.1 1	2524613. 04	642431.9 1	2524613 .24	Метод спутниковых геодезических измерений (определений)	$Mt=\sqrt{(0.07^2+0.07^2)}$ )=0.10	–
8	642427.2 9	2524601. 40	642427.5 8	2524602 .20	Метод спутниковых геодезических измерений (определений)	$Mt=\sqrt{(0.07^2+0.07^2)}$ )=0.10	–
9	642438.6 3	2524598. 39	642439.2 0	2524599 .04	Метод спутниковых геодезических измерений (определений)	$Mt=\sqrt{(0.07^2+0.07^2)}$ )=0.10	–

1	642455.8 1	2524596. 36	642456.7 5	2524596 .87	Метод спутниковых геодезических измерений (определений)	$Mt = \sqrt{(0.07^2 + 0.07^2)} = 0.10$	–
---	---------------	----------------	---------------	----------------	---	--	---

**2. Сведения о частях границ уточняемого земельного участка с кадастровым номером 29:16:210801:33**

Обозначение части границ		Горизонтальное проложение (S), м	Описание прохождения части границ	Сведения о согласовании местоположения границ (согласовано/спорное)
от т.	до т.			
1	2	3	4	5
1	2	8.55	–	согласовано
2	3	1.27	–	согласовано
3	4	3.75	–	согласовано
4	5	22.27	–	согласовано
5	6	1.53	–	согласовано
6	7	3.58	–	согласовано
7	8	11.86	–	согласовано
8	9	12.04	–	согласовано
9	1	17.68	–	согласовано

**3. Сведения о характеристиках уточняемого земельного участка с кадастровым номером 29:16:210801:33**

№ п/п	Наименование характеристики	Значение характеристики
1	2	3
1.	Адрес земельного участка	–
1.1	Сведения о местоположении земельного участка (при отсутствии адреса) в структурированном в соответствии с федеральной информационной адресной системой виде	Российская Федерация, Архангельская область, Приморский р-н, Мелехово д
1.2	Дополнительные сведения о	земельный участок 24/1



	местоположении земельного участка	
2.	Площадь земельного участка $\pm$ величина предельной погрешности определения (вычисления) площади ( $P \pm \Delta P$ ), м <sup>2</sup>	367 кв.м $\pm$ 4.07 кв.м
3.	Формула, примененная для вычисления предельной погрешности определения площади земельного участка с подставленными значениями ( $\Delta P$ ), м <sup>2</sup>	$\Delta P = 2 * 0.10 * \sqrt{367} * \sqrt{((1 + 1.65^2)/(2 * 1.65))} = 4.07$
4.	Площадь земельного участка согласно сведениям Единого государственного реестра недвижимости ( $P_{\text{кад}}$ ), м <sup>2</sup>	366
5.	Оценка расхождения $P$ и $P_{\text{кад}}$ ( $P - P_{\text{кад}}$ ), м <sup>2</sup>	1 кв.м
6.	Предельные минимальный и максимальный размеры земельного участка ( $P_{\text{мин}}$ и $P_{\text{макс}}$ ), м <sup>2</sup>	600 2000
7.	Кадастровый номер или иной государственный учетный номер (инвентарный) объекта недвижимости, расположенного на земельном участке	–
8.	Вид (виды) разрешенного использования	Для ведения личного подсобного хозяйства
8.1	Дополнительные сведения об использовании земельного участка	–
9.	Сведения о земельных участках (землях общего пользования, территории общего пользования), посредством которых обеспечивается доступ	Земли общего пользования
10.	Иные сведения	–
<b>4. Пояснения к сведениям об уточняемом земельном участке с кадастровым номером: <u>29:16:210801:33</u></b>		
1.	–	

**Описание местоположения зданий, сооружений, объектов незавершенного строительства на земельном участке**

**1. Сведения о характерных точках контура объекта недвижимости с кадастровым номером 29:16:210801:91**

Система координат МСК-29, зона 2, 6 градусная

Зона № 2

Обозначение характерных точек контура	Содержатся в Едином государственном реестре недвижимости			Определены в ходе выполнения комплексных кадастровых работ			Метод определения координат	Формулы, примененные для расчета средней квадратической погрешности определения координат характерных точек ( $M_t$ ), м, с подставленными в такие формулы значениями и итоговые (вычисленные) значения $M_t$ , м
	Координаты, м		Радиус, м	Координаты, м		Радиус, м		
	X	Y	R	X	Y	R		
1	2	3	4	5	6	7	8	9
н3670	–	–	–	64238 6.90	25245 23.88	–	Метод спутниковых геодезических измерений (определений)	$M_t = \sqrt{(0.07^2 + 0.07^2)} = 0.10$
н3680	–	–	–	64237 4.85	25245 27.24	–	Метод спутниковых геодезических измерений (определений)	$M_t = \sqrt{(0.07^2 + 0.07^2)} = 0.10$
н3690	–	–	–	64237 7.20	25245 36.24	–	Метод спутниковых геодезических измерений (определений)	$M_t = \sqrt{(0.07^2 + 0.07^2)} = 0.10$

н3700	–	–	–	64238 9.16	25245 32.69	–	Метод спутниковых геодезических измерений (определений)	$Mt=\sqrt{(0.07^2+0.07^2)}=0.10$
н3670	–	–	–	64238 6.90	25245 23.88	–	Метод спутниковых геодезических измерений (определений)	$Mt=\sqrt{(0.07^2+0.07^2)}=0.10$

**2. Сведения о характеристиках объекта недвижимости с кадастровым номером 29:16:210801:91**

№ п/п	Наименование характеристики	Значение характеристики
1	2	3
1.	Вид объекта недвижимости	Здание
2.	Ранее присвоенный государственный учетный номер (инвентарный) здания, сооружения, объекта незавершенного строительства	–
3.	Кадастровый номер земельного участка (земельных участков), в границах которого (которых) расположены здание, сооружение, объект незавершенного строительства	29:16:210801:11
4.	Уникальный учетный номер кадастрового квартала, в границах которого расположены здание, сооружение, объект незавершенного строительства	29:16:210801
5.	Адрес здания, сооружения, объекта незавершенного строительства	Российская Федерация, Архангельская область, Приморский р-н, Мелехово д, 16 д
5.1	Сведения о местоположении здания, сооружения, объекта незавершенного строительства (при отсутствии адреса) в структурированном в соответствии с федеральной информационной адресной системой виде	–
5.2	Дополнительные сведения о местоположении	–

6.	Иные сведения	–
<b>3. Пояснения к сведениям об объекте недвижимости с кадастровым номером <u>29:16:210801:91</u></b>		
1.	–	

**Описание местоположения зданий, сооружений, объектов незавершенного строительства на земельном участке**

**1. Сведения о характерных точках контура объекта недвижимости с кадастровым номером 29:16:210801:93**

Система координат МСК-29, зона 2, 6 градусная

Зона № 2

Обозначение характерных точек контура	Содержатся в Едином государственном реестре недвижимости			Определены в ходе выполнения комплексных кадастровых работ			Метод определения координат	Формулы, примененные для расчета средней квадратической погрешности определения координат характерных точек ( $M_t$ ), м, с подставленными в такие формулы значениями и итоговые (вычисленные) значения $M_t$ , м
	Координаты, м		Радиус, м	Координаты, м		Радиус, м		
	X	Y	R	X	Y	R		
1	2	3	4	5	6	7	8	9
н3710	–	–	–	64255 2.67	25247 66.04	–	Метод спутниковых геодезических измерений (определений)	$M_t = \sqrt{(0.07^2 + 0.07^2)} = 0.10$
н3720	–	–	–	64253 5.53	25247 75.80	–	Метод спутниковых геодезических измерений (определений)	$M_t = \sqrt{(0.07^2 + 0.07^2)} = 0.10$
н3730	–	–	–	64254 0.13	25247 83.84	–	Метод спутниковых геодезических измерений (определений)	$M_t = \sqrt{(0.07^2 + 0.07^2)} = 0.10$

н3740	–	–	–	64255 6.98	25247 74.05	–	Метод спутниковых геодезических измерений (определений)	$Mt=\sqrt{(0.07^2+0.07^2)}=0.10$
н3710	–	–	–	64255 2.67	25247 66.04	–	Метод спутниковых геодезических измерений (определений)	$Mt=\sqrt{(0.07^2+0.07^2)}=0.10$

**2. Сведения о характеристиках объекта недвижимости с кадастровым номером 29:16:210801:93**

№ п/п	Наименование характеристики	Значение характеристики
1	2	3
1.	Вид объекта недвижимости	Здание
2.	Ранее присвоенный государственный учетный номер (инвентарный) здания, сооружения, объекта незавершенного строительства	–
3.	Кадастровый номер земельного участка (земельных участков), в границах которого (которых) расположены здание, сооружение, объект незавершенного строительства	29:16:210801:37
4.	Уникальный учетный номер кадастрового квартала, в границах которого расположены здание, сооружение, объект незавершенного строительства	29:16:210801
5.	Адрес здания, сооружения, объекта незавершенного строительства	Российская Федерация, Архангельская область, Приморский р-н, Мелехово д, 33 д
5.1	Сведения о местоположении здания, сооружения, объекта незавершенного строительства (при отсутствии адреса) в структурированном в соответствии с федеральной информационной адресной системой виде	–
5.2	Дополнительные сведения о местоположении	–

6.	Иные сведения	–
<b>3. Пояснения к сведениям об объекте недвижимости с кадастровым номером <u>29:16:210801:93</u></b>		
1.	–	

**Описание местоположения зданий, сооружений, объектов незавершенного строительства на земельном участке**

**1. Сведения о характерных точках контура объекта недвижимости с кадастровым номером 29:16:210801:95**

Система координат МСК-29, зона 2, 6 градусная

Зона № 2

Обозначение характерных точек контура	Содержатся в Едином государственном реестре недвижимости			Определены в ходе выполнения комплексных кадастровых работ			Метод определения координат	Формулы, примененные для расчета средней квадратической погрешности определения координат характерных точек ( $M_t$ ), м, с подставленными в такие формулы значениями и итоговые (вычисленные) значения $M_t$ , м
	Координаты, м		Радиус, м	Координаты, м		Радиус, м		
	X	Y	R	X	Y	R		
1	2	3	4	5	6	7	8	9
н3750	–	–	–	64257 2.55	25248 03.17	–	Метод спутниковых геодезических измерений (определений)	$M_t = \sqrt{(0.07^2 + 0.07^2)} = 0.10$
н3760	–	–	–	64255 7.49	25248 12.89	–	Метод спутниковых геодезических измерений (определений)	$M_t = \sqrt{(0.07^2 + 0.07^2)} = 0.10$
н3770	–	–	–	64256 2.18	25248 20.41	–	Метод спутниковых геодезических измерений (определений)	$M_t = \sqrt{(0.07^2 + 0.07^2)} = 0.10$



н3780	–	–	–	64257 7.36	25248 10.69	–	Метод спутниковых геодезических измерений (определений)	$Mt=\sqrt{(0.07^2+0.07^2)}=0.10$
н3750	–	–	–	64257 2.55	25248 03.17	–	Метод спутниковых геодезических измерений (определений)	$Mt=\sqrt{(0.07^2+0.07^2)}=0.10$

**2. Сведения о характеристиках объекта недвижимости с кадастровым номером 29:16:210801:95**

№ п/п	Наименование характеристики	Значение характеристики
1	2	3
1.	Вид объекта недвижимости	Здание
2.	Ранее присвоенный государственный учетный номер (инвентарный) здания, сооружения, объекта незавершенного строительства	–
3.	Кадастровый номер земельного участка (земельных участков), в границах которого (которых) расположены здание, сооружение, объект незавершенного строительства	29:16:210801:65
4.	Уникальный учетный номер кадастрового квартала, в границах которого расположены здание, сооружение, объект незавершенного строительства	29:16:210801
5.	Адрес здания, сооружения, объекта незавершенного строительства	Российская Федерация, Архангельская область, Приморский р-н, Мелехово д, 35 д
5.1	Сведения о местоположении здания, сооружения, объекта незавершенного строительства (при отсутствии адреса) в структурированном в соответствии с федеральной информационной адресной системой виде	–
5.2	Дополнительные сведения о местоположении	–

6.	Иные сведения	–
<b>3. Пояснения к сведениям об объекте недвижимости с кадастровым номером <u>29:16:210801:95</u></b>		
1.	–	

**Описание местоположения зданий, сооружений, объектов незавершенного строительства на земельном участке**

**1. Сведения о характерных точках контура объекта недвижимости с кадастровым номером 29:16:210801:96**

Система координат МСК-29, зона 2, 6 градусная

Зона № 2

Обозначение характерных точек контура	Содержатся в Едином государственном реестре недвижимости			Определены в ходе выполнения комплексных кадастровых работ			Метод определения координат	Формулы, примененные для расчета средней квадратической погрешности определения координат характерных точек ( $M_t$ ), м, с подставленными в такие формулы значениями и итоговые (вычисленные) значения $M_t$ , м
	Координаты, м		Радиус, м	Координаты, м		Радиус, м		
	X	Y	R	X	Y	R		
1	2	3	4	5	6	7	8	9
н3790	–	–	–	64249 7.18	25247 47.42	–	Метод спутниковых геодезических измерений (определений)	$M_t = \sqrt{(0.07^2 + 0.07^2)} = 0.10$
н3800	–	–	–	64248 3.98	25247 55.53	–	Метод спутниковых геодезических измерений (определений)	$M_t = \sqrt{(0.07^2 + 0.07^2)} = 0.10$
н3810	–	–	–	64248 9.14	25247 63.80	–	Метод спутниковых геодезических измерений (определений)	$M_t = \sqrt{(0.07^2 + 0.07^2)} = 0.10$

н3820	–	–	–	64250 2.41	25247 55.39	–	Метод спутниковых геодезических измерений (определений)	$Mt=\sqrt{(0.07^2+0.07^2)}=0.10$
н3790	–	–	–	64249 7.18	25247 47.42	–	Метод спутниковых геодезических измерений (определений)	$Mt=\sqrt{(0.07^2+0.07^2)}=0.10$

**2. Сведения о характеристиках объекта недвижимости с кадастровым номером 29:16:210801:96**

№ п/п	Наименование характеристики	Значение характеристики
1	2	3
1.	Вид объекта недвижимости	Здание
2.	Ранее присвоенный государственный учетный номер (инвентарный) здания, сооружения, объекта незавершенного строительства	–
3.	Кадастровый номер земельного участка (земельных участков), в границах которого (которых) расположены здание, сооружение, объект незавершенного строительства	29:16:210801:77
4.	Уникальный учетный номер кадастрового квартала, в границах которого расположены здание, сооружение, объект незавершенного строительства	29:16:210801
5.	Адрес здания, сооружения, объекта незавершенного строительства	Российская Федерация, Архангельская область, Приморский р-н, Мелехово д, 4 д
5.1	Сведения о местоположении здания, сооружения, объекта незавершенного строительства (при отсутствии адреса) в структурированном в соответствии с федеральной информационной адресной системой виде	–
5.2	Дополнительные сведения о местоположении	–

6.	Иные сведения	–
<b>3. Пояснения к сведениям об объекте недвижимости с кадастровым номером <u>29:16:210801:96</u></b>		
1.	–	

**Описание местоположения зданий, сооружений, объектов незавершенного строительства на земельном участке**

**1. Сведения о характерных точках контура объекта недвижимости с кадастровым номером 29:16:210801:99**

Система координат МСК-29, зона 2, 6 градусная

Зона № 2

Обозначение характерных точек контура	Содержатся в Едином государственном реестре недвижимости			Определены в ходе выполнения комплексных кадастровых работ			Метод определения координат	Формулы, примененные для расчета средней квадратической погрешности определения координат характерных точек ( $M_t$ ), м, с подставленными в такие формулы значениями и итоговые (вычисленные) значения $M_t$ , м
	Координаты, м		Радиус, м	Координаты, м		Радиус, м		
	X	Y	R	X	Y	R		
1	2	3	4	5	6	7	8	9
н3830	–	–	–	64253 1.14	25248 04.56	–	Метод спутниковых геодезических измерений (определений)	$M_t = \sqrt{(0.07^2 + 0.07^2)} = 0.10$
н3840	–	–	–	64251 9.48	25248 12.96	–	Метод спутниковых геодезических измерений (определений)	$M_t = \sqrt{(0.07^2 + 0.07^2)} = 0.10$
н3850	–	–	–	64252 3.60	25248 18.59	–	Метод спутниковых геодезических измерений (определений)	$M_t = \sqrt{(0.07^2 + 0.07^2)} = 0.10$

н3860	–	–	–	64253 5.14	25248 10.23	–	Метод спутниковых геодезических измерений (определений)	$Mt=\sqrt{(0.07^2+0.07^2)}=0.10$
н3830	–	–	–	64253 1.14	25248 04.56	–	Метод спутниковых геодезических измерений (определений)	$Mt=\sqrt{(0.07^2+0.07^2)}=0.10$

**2. Сведения о характеристиках объекта недвижимости с кадастровым номером 29:16:210801:99**

№ п/п	Наименование характеристики	Значение характеристики
1	2	3
1.	Вид объекта недвижимости	Здание
2.	Ранее присвоенный государственный учетный номер (инвентарный) здания, сооружения, объекта незавершенного строительства	–
3.	Кадастровый номер земельного участка (земельных участков), в границах которого (которых) расположены здание, сооружение, объект незавершенного строительства	29:16:210801:87
4.	Уникальный учетный номер кадастрового квартала, в границах которого расположены здание, сооружение, объект незавершенного строительства	29:16:210801
5.	Адрес здания, сооружения, объекта незавершенного строительства	Российская Федерация, Архангельская область, Приморский р-н, Мелехово д, 1 д
5.1	Сведения о местоположении здания, сооружения, объекта незавершенного строительства (при отсутствии адреса) в структурированном в соответствии с федеральной информационной адресной системой виде	–
5.2	Дополнительные сведения о местоположении	–

6.	Иные сведения	–
<b>3. Пояснения к сведениям об объекте недвижимости с кадастровым номером <u>29:16:210801:99</u></b>		
1.	–	



**Описание местоположения зданий, сооружений, объектов незавершенного строительства на земельном участке**

**1. Сведения о характерных точках контура объекта недвижимости с кадастровым номером 29:16:210801:100**

Система координат МСК-29, зона 2, 6 градусная

Зона № 2

Обозначение характерных точек контура	Содержатся в Едином государственном реестре недвижимости			Определены в ходе выполнения комплексных кадастровых работ			Метод определения координат	Формулы, примененные для расчета средней квадратической погрешности определения координат характерных точек ( $M_t$ ), м, с подставленными в такие формулы значениями и итоговые (вычисленные) значения $M_t$ , м
	Координаты, м		Радиус, м	Координаты, м		Радиус, м		
	X	Y	R	X	Y	R		
1	2	3	4	5	6	7	8	9
н3870	–	–	–	64241 4.13	25246 17.90	–	Метод спутниковых геодезических измерений (определений)	$M_t = \sqrt{(0.07^2 + 0.07^2)} = 0.10$
н3880	–	–	–	64240 1.93	25246 22.95	–	Метод спутниковых геодезических измерений (определений)	$M_t = \sqrt{(0.07^2 + 0.07^2)} = 0.10$
н3890	–	–	–	64240 5.42	25246 31.75	–	Метод спутниковых геодезических измерений (определений)	$M_t = \sqrt{(0.07^2 + 0.07^2)} = 0.10$

н3900	–	–	–	64241 7.57	25246 26.89	–	Метод спутниковых геодезических измерений (определений)	$Mt=\sqrt{(0.07^2+0.07^2)}=0.10$
н3870	–	–	–	64241 4.13	25246 17.90	–	Метод спутниковых геодезических измерений (определений)	$Mt=\sqrt{(0.07^2+0.07^2)}=0.10$

**2. Сведения о характеристиках объекта недвижимости с кадастровым номером 29:16:210801:100**

№ п/п	Наименование характеристики	Значение характеристики
1	2	3
1.	Вид объекта недвижимости	Здание
2.	Ранее присвоенный государственный учетный номер (инвентарный) здания, сооружения, объекта незавершенного строительства	–
3.	Кадастровый номер земельного участка (земельных участков), в границах которого (которых) расположены здание, сооружение, объект незавершенного строительства	29:16:210801:5,29:16:210801:2
4.	Уникальный учетный номер кадастрового квартала, в границах которого расположены здание, сооружение, объект незавершенного строительства	29:16:210801
5.	Адрес здания, сооружения, объекта незавершенного строительства	Российская Федерация, Архангельская область, Приморский р-н, Мелехово д, 11 д
5.1	Сведения о местоположении здания, сооружения, объекта незавершенного строительства (при отсутствии адреса) в структурированном в соответствии с федеральной информационной адресной системой виде	–
5.2	Дополнительные сведения о местоположении	–

6.	Иные сведения	–
<b>3. Пояснения к сведениям об объекте недвижимости с кадастровым номером <u>29:16:210801:100</u></b>		
1.	–	

**Описание местоположения зданий, сооружений, объектов незавершенного строительства на земельном участке**

**1. Сведения о характерных точках контура объекта недвижимости с кадастровым номером 29:16:210801:102**

Система координат МСК-29, зона 2, 6 градусная

Зона № 2

Обозначение характерных точек контура	Содержатся в Едином государственном реестре недвижимости			Определены в ходе выполнения комплексных кадастровых работ			Метод определения координат	Формулы, примененные для расчета средней квадратической погрешности определения координат характерных точек ( $M_t$ ), м, с подставленными в такие формулы значениями и итоговые (вычисленные) значения $M_t$ , м
	Координаты, м		Радиус, м	Координаты, м		Радиус, м		
	X	Y	R	X	Y	R		
1	2	3	4	5	6	7	8	9
н3910	–	–	–	64239 2.92	25245 44.61	–	Метод спутниковых геодезических измерений (определений)	$M_t = \sqrt{(0.07^2 + 0.07^2)} = 0.10$
н3920	–	–	–	64238 2.69	25245 47.36	–	Метод спутниковых геодезических измерений (определений)	$M_t = \sqrt{(0.07^2 + 0.07^2)} = 0.10$
н3930	–	–	–	64238 4.90	25245 56.57	–	Метод спутниковых геодезических измерений (определений)	$M_t = \sqrt{(0.07^2 + 0.07^2)} = 0.10$

н3940	–	–	–	64238 2.78	25245 57.19	–	Метод спутниковых геодезических измерений (определений)	$Mt=\sqrt{(0.07^2+0.07^2)}=0.10$
н3950	–	–	–	64238 3.44	25245 59.49	–	Метод спутниковых геодезических измерений (определений)	$Mt=\sqrt{(0.07^2+0.07^2)}=0.10$
н3960	–	–	–	64239 1.24	25245 57.32	–	Метод спутниковых геодезических измерений (определений)	$Mt=\sqrt{(0.07^2+0.07^2)}=0.10$
н3970	–	–	–	64239 0.84	25245 55.24	–	Метод спутниковых геодезических измерений (определений)	$Mt=\sqrt{(0.07^2+0.07^2)}=0.10$
н3980	–	–	–	64239 5.09	25245 54.04	–	Метод спутниковых геодезических измерений (определений)	$Mt=\sqrt{(0.07^2+0.07^2)}=0.10$
н3910	–	–	–	64239 2.92	25245 44.61	–	Метод спутниковых геодезических измерений (определений)	<b><math>Mt=\sqrt{(0.07^2+0.07^2)}=0.10</math></b>

							ий)	
<b>2. Сведения о характеристиках объекта недвижимости с кадастровым номером <u>29:16:210801:102</u></b>								
<b>№ п/п</b>	<b>Наименование характеристики</b>						<b>Значение характеристики</b>	
<b>1</b>	<b>2</b>						<b>3</b>	
1.	Вид объекта недвижимости						Здание	
2.	Ранее присвоенный государственный учетный номер (инвентарный) здания, сооружения, объекта незавершенного строительства						–	
3.	Кадастровый номер земельного участка (земельных участков), в границах которого (которых) расположены здание, сооружение, объект незавершенного строительства						29:16:210801:75	
4.	Уникальный учетный номер кадастрового квартала, в границах которого расположены здание, сооружение, объект незавершенного строительства						29:16:210801	
5.	Адрес здания, сооружения, объекта незавершенного строительства						Российская Федерация, Архангельская область, Приморский р-н, Мелехово д, 15 д	
5.1	Сведения о местоположении здания, сооружения, объекта незавершенного строительства (при отсутствии адреса) в структурированном в соответствии с федеральной информационной адресной системой виде						–	
5.2	Дополнительные сведения о местоположении						–	
6.	Иные сведения						–	
<b>3. Пояснения к сведениям об объекте недвижимости с кадастровым номером <u>29:16:210801:102</u></b>								
1.	–							

**Описание местоположения зданий, сооружений, объектов незавершенного строительства на земельном участке**

**1. Сведения о характерных точках контура объекта недвижимости с кадастровым номером 29:16:210801:103**

Система координат МСК-29, зона 2, 6 градусная

Зона № 2

Обозначение характерных точек контура	Содержатся в Едином государственном реестре недвижимости			Определены в ходе выполнения комплексных кадастровых работ			Метод определения координат	Формулы, примененные для расчета средней квадратической погрешности определения координат характерных точек ( $M_t$ ), м, с подставленными в такие формулы значениями и итоговые (вычисленные) значения $M_t$ , м
	Координаты, м		Радиус, м	Координаты, м		Радиус, м		
	X	Y	R	X	Y	R		
1	2	3	4	5	6	7	8	9
н3990	–	–	–	64242 7.50	25245 48.24	–	Метод спутниковых геодезических измерений (определений)	$M_t = \sqrt{(0.07^2 + 0.07^2)} = 0.10$
н4000	–	–	–	64242 6.23	25245 48.70	–	Метод спутниковых геодезических измерений (определений)	$M_t = \sqrt{(0.07^2 + 0.07^2)} = 0.10$
н4010	–	–	–	64242 5.52	25245 46.97	–	Метод спутниковых геодезических измерений (определений)	$M_t = \sqrt{(0.07^2 + 0.07^2)} = 0.10$

н4020	–	–	–	64242 0.68	25245 48.84	–	Метод спутниковых геодезических измерений (определений)	$Mt=\sqrt{(0.07^2+0.07^2)}=0.10$
н4030	–	–	–	64242 1.28	25245 50.47	–	Метод спутниковых геодезических измерений (определений)	$Mt=\sqrt{(0.07^2+0.07^2)}=0.10$
н4040	–	–	–	64241 2.69	25245 53.53	–	Метод спутниковых геодезических измерений (определений)	$Mt=\sqrt{(0.07^2+0.07^2)}=0.10$
н4050	–	–	–	64241 5.40	25245 61.41	–	Метод спутниковых геодезических измерений (определений)	$Mt=\sqrt{(0.07^2+0.07^2)}=0.10$
н4060	–	–	–	64243 0.40	25245 55.96	–	Метод спутниковых геодезических измерений (определений)	$Mt=\sqrt{(0.07^2+0.07^2)}=0.10$
н3990	–	–	–	64242 7.50	25245 48.24	–	Метод спутниковых геодезических измерений (определений)	<b><math>Mt=\sqrt{(0.07^2+0.07^2)}=0.10</math></b>



							ий)	
<b>2. Сведения о характеристиках объекта недвижимости с кадастровым номером <u>29:16:210801:103</u></b>								
<b>№ п/п</b>	<b>Наименование характеристики</b>						<b>Значение характеристики</b>	
<b>1</b>	<b>2</b>						<b>3</b>	
1.	Вид объекта недвижимости						Здание	
2.	Ранее присвоенный государственный учетный номер (инвентарный) здания, сооружения, объекта незавершенного строительства						–	
3.	Кадастровый номер земельного участка (земельных участков), в границах которого (которых) расположены здание, сооружение, объект незавершенного строительства						29:16:210801:59	
4.	Уникальный учетный номер кадастрового квартала, в границах которого расположены здание, сооружение, объект незавершенного строительства						29:16:210801	
5.	Адрес здания, сооружения, объекта незавершенного строительства						Российская Федерация, Архангельская область, Приморский р-н, Мелехово д, 21 д	
5.1	Сведения о местоположении здания, сооружения, объекта незавершенного строительства (при отсутствии адреса) в структурированном в соответствии с федеральной информационной адресной системой виде						–	
5.2	Дополнительные сведения о местоположении						–	
6.	Иные сведения						–	
<b>3. Пояснения к сведениям об объекте недвижимости с кадастровым номером <u>29:16:210801:103</u></b>								
1.	–							

**Описание местоположения зданий, сооружений, объектов незавершенного строительства на земельном участке**

**1. Сведения о характерных точках контура объекта недвижимости с кадастровым номером 29:16:210801:104**

Система координат МСК-29, зона 2, 6 градусная

Зона № 2

Обозначение характерных точек контура	Содержатся в Едином государственном реестре недвижимости			Определены в ходе выполнения комплексных кадастровых работ			Метод определения координат	Формулы, примененные для расчета средней квадратической погрешности определения координат характерных точек ( $M_t$ ), м, с подставленными в такие формулы значениями и итоговые (вычисленные) значения $M_t$ , м
	Координаты, м		Радиус, м	Координаты, м		Радиус, м		
	X	Y	R	X	Y	R		
1	2	3	4	5	6	7	8	9
н4070	–	–	–	64243 3.36	25245 65.68	–	Метод спутниковых геодезических измерений (определений)	$M_t = \sqrt{(0.07^2 + 0.07^2)} = 0.10$
н4080	–	–	–	64241 8.10	25245 70.70	–	Метод спутниковых геодезических измерений (определений)	$M_t = \sqrt{(0.07^2 + 0.07^2)} = 0.10$
н4090	–	–	–	64242 0.82	25245 79.23	–	Метод спутниковых геодезических измерений (определений)	$M_t = \sqrt{(0.07^2 + 0.07^2)} = 0.10$

н4100	–	–	–	64243 6.16	25245 74.20	–	Метод спутниковых геодезических измерений (определений)	$Mt=\sqrt{(0.07^2+0.07^2)}=0.10$
н4070	–	–	–	64243 3.36	25245 65.68	–	Метод спутниковых геодезических измерений (определений)	$Mt=\sqrt{(0.07^2+0.07^2)}=0.10$

**2. Сведения о характеристиках объекта недвижимости с кадастровым номером 29:16:210801:104**

№ п/п	Наименование характеристики	Значение характеристики
1	2	3
1.	Вид объекта недвижимости	Здание
2.	Ранее присвоенный государственный учетный номер (инвентарный) здания, сооружения, объекта незавершенного строительства	–
3.	Кадастровый номер земельного участка (земельных участков), в границах которого (которых) расположены здание, сооружение, объект незавершенного строительства	29:16:210801:63
4.	Уникальный учетный номер кадастрового квартала, в границах которого расположены здание, сооружение, объект незавершенного строительства	29:16:210801
5.	Адрес здания, сооружения, объекта незавершенного строительства	Российская Федерация, Архангельская область, Приморский р-н, Мелехово д, 22 д
5.1	Сведения о местоположении здания, сооружения, объекта незавершенного строительства (при отсутствии адреса) в структурированном в соответствии с федеральной информационной адресной системой виде	–
5.2	Дополнительные сведения о местоположении	–

6.	Иные сведения	–
<b>3. Пояснения к сведениям об объекте недвижимости с кадастровым номером <u>29:16:210801:104</u></b>		
1.	–	

**Описание местоположения зданий, сооружений, объектов незавершенного строительства на земельном участке**

**1. Сведения о характерных точках контура объекта недвижимости с кадастровым номером 29:16:210801:105**

Система координат МСК-29, зона 2, 6 градусная

Зона № 2

Обозначение характерных точек контура	Содержатся в Едином государственном реестре недвижимости			Определены в ходе выполнения комплексных кадастровых работ			Метод определения координат	Формулы, примененные для расчета средней квадратической погрешности определения координат характерных точек ( $M_t$ ), м, с подставленными в такие формулы значениями и итоговые (вычисленные) значения $M_t$ , м
	Координаты, м		Радиус, м	Координаты, м		Радиус, м		
	X	Y	R	X	Y	R		
1	2	3	4	5	6	7	8	9
н4110	–	–	–	64251 6.41	25246 95.88	–	Метод спутниковых геодезических измерений (определений)	$M_t = \sqrt{(0.07^2 + 0.07^2)} = 0.10$
н4120	–	–	–	64249 5.46	25247 08.16	–	Метод спутниковых геодезических измерений (определений)	$M_t = \sqrt{(0.07^2 + 0.07^2)} = 0.10$
н4130	–	–	–	64250 0.23	25247 16.25	–	Метод спутниковых геодезических измерений (определений)	$M_t = \sqrt{(0.07^2 + 0.07^2)} = 0.10$

н4140	–	–	–	64252 0.84	25247 04.07	–	Метод спутниковых геодезических измерений (определений)	$Mt=\sqrt{(0.07^2+0.07^2)}=0.10$
н4110	–	–	–	64251 6.41	25246 95.88	–	Метод спутниковых геодезических измерений (определений)	$Mt=\sqrt{(0.07^2+0.07^2)}=0.10$

**2. Сведения о характеристиках объекта недвижимости с кадастровым номером 29:16:210801:105**

№ п/п	Наименование характеристики	Значение характеристики
1	2	3
1.	Вид объекта недвижимости	Здание
2.	Ранее присвоенный государственный учетный номер (инвентарный) здания, сооружения, объекта незавершенного строительства	–
3.	Кадастровый номер земельного участка (земельных участков), в границах которого (которых) расположены здание, сооружение, объект незавершенного строительства	29:16:210801:88
4.	Уникальный учетный номер кадастрового квартала, в границах которого расположены здание, сооружение, объект незавершенного строительства	29:16:210801
5.	Адрес здания, сооружения, объекта незавершенного строительства	Российская Федерация, Архангельская область, Приморский р-н, Мелехово д, 29 д
5.1	Сведения о местоположении здания, сооружения, объекта незавершенного строительства (при отсутствии адреса) в структурированном в соответствии с федеральной информационной адресной системой виде	–
5.2	Дополнительные сведения о местоположении	–

6.	Иные сведения	–
<b>3. Пояснения к сведениям об объекте недвижимости с кадастровым номером <u>29:16:210801:105</u></b>		
1.	–	

**Описание местоположения зданий, сооружений, объектов незавершенного строительства на земельном участке**

**1. Сведения о характерных точках контура объекта недвижимости с кадастровым номером 29:16:210801:106**

Система координат МСК-29, зона 2, 6 градусная

Зона № 2

Обозначение характерных точек контура	Содержатся в Едином государственном реестре недвижимости			Определены в ходе выполнения комплексных кадастровых работ			Метод определения координат	Формулы, примененные для расчета средней квадратической погрешности определения координат характерных точек ( $M_t$ ), м, с подставленными в такие формулы значениями и итоговые (вычисленные) значения $M_t$ , м
	Координаты, м		Радиус, м	Координаты, м		Радиус, м		
	X	Y	R	X	Y	R		
1	2	3	4	5	6	7	8	9
н5310	–	–	–	64260 3.42	25248 66.13	–	Метод спутниковых геодезических измерений (определений)	$M_t = \sqrt{(0.07^2 + 0.07^2)} = 0.10$
н5320	–	–	–	64259 2.87	25248 72.57	–	Метод спутниковых геодезических измерений (определений)	$M_t = \sqrt{(0.07^2 + 0.07^2)} = 0.10$
н5330	–	–	–	64259 6.44	25248 78.48	–	Метод спутниковых геодезических измерений (определений)	$M_t = \sqrt{(0.07^2 + 0.07^2)} = 0.10$



н5340	–	–	–	64260 6.79	25248 72.26	–	Метод спутниковых геодезических измерений (определений)	$Mt=\sqrt{(0.07^2+0.07^2)}=0.10$
н5310	–	–	–	64260 3.42	25248 66.13	–	Метод спутниковых геодезических измерений (определений)	$Mt=\sqrt{(0.07^2+0.07^2)}=0.10$

**2. Сведения о характеристиках объекта недвижимости с кадастровым номером 29:16:210801:106**

№ п/п	Наименование характеристики	Значение характеристики
1	2	3
1.	Вид объекта недвижимости	Здание
2.	Ранее присвоенный государственный учетный номер (инвентарный) здания, сооружения, объекта незавершенного строительства	–
3.	Кадастровый номер земельного участка (земельных участков), в границах которого (которых) расположены здание, сооружение, объект незавершенного строительства	–
4.	Уникальный учетный номер кадастрового квартала, в границах которого расположены здание, сооружение, объект незавершенного строительства	29:16:210801
5.	Адрес здания, сооружения, объекта незавершенного строительства	Российская Федерация, Архангельская область, Приморский р-н, Мелехово д, 38 д
5.1	Сведения о местоположении здания, сооружения, объекта незавершенного строительства (при отсутствии адреса) в структурированном в соответствии с федеральной информационной адресной системой виде	–
5.2	Дополнительные сведения о местоположении	–

6.	Иные сведения	–
<b>3. Пояснения к сведениям об объекте недвижимости с кадастровым номером <u>29:16:210801:106</u></b>		
1.	–	

**Описание местоположения зданий, сооружений, объектов незавершенного строительства на земельном участке**

**1. Сведения о характерных точках контура объекта недвижимости с кадастровым номером 29:16:210801:108**

Система координат МСК-29, зона 2, 6 градусная

Зона № 2

Обозначение характерных точек контура	Содержатся в Едином государственном реестре недвижимости			Определены в ходе выполнения комплексных кадастровых работ			Метод определения координат	Формулы, примененные для расчета средней квадратической погрешности определения координат характерных точек ( $M_t$ ), м, с подставленными в такие формулы значениями и итоговые (вычисленные) значения $M_t$ , м
	Координаты, м		Радиус, м	Координаты, м		Радиус, м		
	X	Y	R	X	Y	R		
1	2	3	4	5	6	7	8	9
н5450	–	–	–	64246 7.28	25246 41.89	–	Метод спутниковых геодезических измерений (определений)	$M_t = \sqrt{(0.07^2 + 0.07^2)} = 0.10$
н5460	–	–	–	64245 5.68	25246 49.50	–	Метод спутниковых геодезических измерений (определений)	$M_t = \sqrt{(0.07^2 + 0.07^2)} = 0.10$
н5470	–	–	–	64246 0.30	25246 57.02	–	Метод спутниковых геодезических измерений (определений)	$M_t = \sqrt{(0.07^2 + 0.07^2)} = 0.10$

н5480	–	–	–	64247 1.90	25246 49.32	–	Метод спутниковых геодезических измерений (определений)	$Mt=\sqrt{(0.07^2+0.07^2)}=0.10$
н5450	–	–	–	64246 7.28	25246 41.89	–	Метод спутниковых геодезических измерений (определений)	$Mt=\sqrt{(0.07^2+0.07^2)}=0.10$

**2. Сведения о характеристиках объекта недвижимости с кадастровым номером 29:16:210801:108**

№ п/п	Наименование характеристики	Значение характеристики
1	2	3
1.	Вид объекта недвижимости	Здание
2.	Ранее присвоенный государственный учетный номер (инвентарный) здания, сооружения, объекта незавершенного строительства	–
3.	Кадастровый номер земельного участка (земельных участков), в границах которого (которых) расположены здание, сооружение, объект незавершенного строительства	29:16:210801:17
4.	Уникальный учетный номер кадастрового квартала, в границах которого расположены здание, сооружение, объект незавершенного строительства	29:16:210801
5.	Адрес здания, сооружения, объекта незавершенного строительства	Российская Федерация, Архангельская область, Приморский р-н, Мелехово д, 27 д
5.1	Сведения о местоположении здания, сооружения, объекта незавершенного строительства (при отсутствии адреса) в структурированном в соответствии с федеральной информационной адресной системой виде	–
5.2	Дополнительные сведения о местоположении	–

6.	Иные сведения	–
<b>3. Пояснения к сведениям об объекте недвижимости с кадастровым номером <u>29:16:210801:108</u></b>		
1.	–	

**Описание местоположения зданий, сооружений, объектов незавершенного строительства на земельном участке**

**1. Сведения о характерных точках контура объекта недвижимости с кадастровым номером 29:16:210801:109**

Система координат МСК-29, зона 2, 6 градусная

Зона № 2

Обозначение характерных точек контура	Содержатся в Едином государственном реестре недвижимости			Определены в ходе выполнения комплексных кадастровых работ			Метод определения координат	Формулы, примененные для расчета средней квадратической погрешности определения координат характерных точек ( $M_t$ ), м, с подставленными в такие формулы значениями и итоговые (вычисленные) значения $M_t$ , м
	Координаты, м		Радиус, м	Координаты, м		Радиус, м		
	X	Y	R	X	Y	R		
1	2	3	4	5	6	7	8	9
н5490	–	–	–	64252 0.60	25247 12.98	–	Метод спутниковых геодезических измерений (определений)	$M_t = \sqrt{(0.07^2 + 0.07^2)} = 0.10$
н5500	–	–	–	64250 4.13	25247 22.44	–	Метод спутниковых геодезических измерений (определений)	$M_t = \sqrt{(0.07^2 + 0.07^2)} = 0.10$
н5510	–	–	–	64250 8.32	25247 29.60	–	Метод спутниковых геодезических измерений (определений)	$M_t = \sqrt{(0.07^2 + 0.07^2)} = 0.10$

н5520	–	–	–	64252 4.84	25247 20.29	–	Метод спутниковых геодезических измерений (определений)	$Mt=\sqrt{(0.07^2+0.07^2)}=0.10$
н5490	–	–	–	64252 0.60	25247 12.98	–	Метод спутниковых геодезических измерений (определений)	$Mt=\sqrt{(0.07^2+0.07^2)}=0.10$

**2. Сведения о характеристиках объекта недвижимости с кадастровым номером 29:16:210801:109**

№ п/п	Наименование характеристики	Значение характеристики
1	2	3
1.	Вид объекта недвижимости	Здание
2.	Ранее присвоенный государственный учетный номер (инвентарный) здания, сооружения, объекта незавершенного строительства	–
3.	Кадастровый номер земельного участка (земельных участков), в границах которого (которых) расположены здание, сооружение, объект незавершенного строительства	29:16:210801:1
4.	Уникальный учетный номер кадастрового квартала, в границах которого расположены здание, сооружение, объект незавершенного строительства	29:16:210801
5.	Адрес здания, сооружения, объекта незавершенного строительства	Российская Федерация, Архангельская область, Приморский р-н, Мелехово д, 30 д
5.1	Сведения о местоположении здания, сооружения, объекта незавершенного строительства (при отсутствии адреса) в структурированном в соответствии с федеральной информационной адресной системой виде	–
5.2	Дополнительные сведения о местоположении	–

6.	Иные сведения	–
<b>3. Пояснения к сведениям об объекте недвижимости с кадастровым номером <u>29:16:210801:109</u></b>		
1.	–	



**Описание местоположения зданий, сооружений, объектов незавершенного строительства на земельном участке**

**1. Сведения о характерных точках контура объекта недвижимости с кадастровым номером 29:16:210801:112**

Система координат МСК-29, зона 2, 6 градусная

Зона № 2

Обозначение характерных точек контура	Содержатся в Едином государственном реестре недвижимости			Определены в ходе выполнения комплексных кадастровых работ			Метод определения координат	Формулы, примененные для расчета средней квадратической погрешности определения координат характерных точек ( $M_t$ ), м, с подставленными в такие формулы значениями и итоговые (вычисленные) значения $M_t$ , м
	Координаты, м		Радиус, м	Координаты, м		Радиус, м		
	X	Y	R	X	Y	R		
1	2	3	4	5	6	7	8	9
н5530	–	–	–	64242 5.91	25246 39.68	–	Метод спутниковых геодезических измерений (определений)	$M_t = \sqrt{(0.07^2 + 0.07^2)} = 0.10$
н5540	–	–	–	64241 8.94	25246 44.08	–	Метод спутниковых геодезических измерений (определений)	$M_t = \sqrt{(0.07^2 + 0.07^2)} = 0.10$
н5550	–	–	–	64241 7.71	25246 41.93	–	Метод спутниковых геодезических измерений (определений)	$M_t = \sqrt{(0.07^2 + 0.07^2)} = 0.10$

н5560	–	–	–	64241 1.42	25246 45.60	–	Метод спутниковых геодезических измерений (определений)	$Mt=\sqrt{(0.07^2+0.07^2)}=0.10$
н5570	–	–	–	64241 7.75	25246 56.64	–	Метод спутниковых геодезических измерений (определений)	$Mt=\sqrt{(0.07^2+0.07^2)}=0.10$
н5580	–	–	–	64242 3.84	25246 53.14	–	Метод спутниковых геодезических измерений (определений)	$Mt=\sqrt{(0.07^2+0.07^2)}=0.10$
н5590	–	–	–	64242 2.91	25246 51.50	–	Метод спутниковых геодезических измерений (определений)	$Mt=\sqrt{(0.07^2+0.07^2)}=0.10$
н5600	–	–	–	64243 0.32	25246 46.74	–	Метод спутниковых геодезических измерений (определений)	$Mt=\sqrt{(0.07^2+0.07^2)}=0.10$
н5530	–	–	–	64242 5.91	25246 39.68	–	Метод спутниковых геодезических измерений (определений)	<b><math>Mt=\sqrt{(0.07^2+0.07^2)}=0.10</math></b>

							ий)	
<b>2. Сведения о характеристиках объекта недвижимости с кадастровым номером <u>29:16:210801:112</u></b>								
<b>№ п/п</b>	<b>Наименование характеристики</b>						<b>Значение характеристики</b>	
<b>1</b>	<b>2</b>						<b>3</b>	
1.	Вид объекта недвижимости						Здание	
2.	Ранее присвоенный государственный учетный номер (инвентарный) здания, сооружения, объекта незавершенного строительства						–	
3.	Кадастровый номер земельного участка (земельных участков), в границах которого (которых) расположены здание, сооружение, объект незавершенного строительства						29:16:210801:73	
4.	Уникальный учетный номер кадастрового квартала, в границах которого расположены здание, сооружение, объект незавершенного строительства						29:16:210801	
5.	Адрес здания, сооружения, объекта незавершенного строительства						Российская Федерация, Архангельская область, Приморский р-н, Мелехово д, 10 д	
5.1	Сведения о местоположении здания, сооружения, объекта незавершенного строительства (при отсутствии адреса) в структурированном в соответствии с федеральной информационной адресной системой виде						–	
5.2	Дополнительные сведения о местоположении						–	
6.	Иные сведения						–	
<b>3. Пояснения к сведениям об объекте недвижимости с кадастровым номером <u>29:16:210801:112</u></b>								
1.	–							

**Описание местоположения зданий, сооружений, объектов незавершенного строительства на земельном участке**

**1. Сведения о характерных точках контура объекта недвижимости с кадастровым номером 29:16:210801:114**

Система координат МСК-29, зона 2, 6 градусная

Зона № 2

Обозначение характерных точек контура	Содержатся в Едином государственном реестре недвижимости			Определены в ходе выполнения комплексных кадастровых работ			Метод определения координат	Формулы, примененные для расчета средней квадратической погрешности определения координат характерных точек ( $M_t$ ), м, с подставленными в такие формулы значениями и итоговые (вычисленные) значения $M_t$ , м
	Координаты, м		Радиус, м	Координаты, м		Радиус, м		
	X	Y	R	X	Y	R		
1	2	3	4	5	6	7	8	9
н4440	–	–	–	64244 3.90	25245 98.69	–	Метод спутниковых геодезических измерений (определений)	$M_t = \sqrt{(0.07^2 + 0.07^2)} = 0.10$
н4450	–	–	–	64242 9.49	25246 03.64	–	Метод спутниковых геодезических измерений (определений)	$M_t = \sqrt{(0.07^2 + 0.07^2)} = 0.10$
н4460	–	–	–	64243 2.36	25246 12.62	–	Метод спутниковых геодезических измерений (определений)	$M_t = \sqrt{(0.07^2 + 0.07^2)} = 0.10$

н4470	–	–	–	64244 6.79	25246 07.60	–	Метод спутниковых геодезических измерений (определений)	$Mt=\sqrt{(0.07^2+0.07^2)}=0.10$
н4440	–	–	–	64244 3.90	25245 98.69	–	Метод спутниковых геодезических измерений (определений)	$Mt=\sqrt{(0.07^2+0.07^2)}=0.10$

**2. Сведения о характеристиках объекта недвижимости с кадастровым номером 29:16:210801:114**

№ п/п	Наименование характеристики	Значение характеристики
1	2	3
1.	Вид объекта недвижимости	Здание
2.	Ранее присвоенный государственный учетный номер (инвентарный) здания, сооружения, объекта незавершенного строительства	–
3.	Кадастровый номер земельного участка (земельных участков), в границах которого (которых) расположены здание, сооружение, объект незавершенного строительства	29:16:210801:33
4.	Уникальный учетный номер кадастрового квартала, в границах которого расположены здание, сооружение, объект незавершенного строительства	29:16:210801
5.	Адрес здания, сооружения, объекта незавершенного строительства	Российская Федерация, Архангельская область, Приморский р-н, Мелехово д, 24 д
5.1	Сведения о местоположении здания, сооружения, объекта незавершенного строительства (при отсутствии адреса) в структурированном в соответствии с федеральной информационной адресной системой виде	–
5.2	Дополнительные сведения о местоположении	–

6.	Иные сведения	–
<b>3. Пояснения к сведениям об объекте недвижимости с кадастровым номером <u>29:16:210801:114</u></b>		
1.	–	

**Описание местоположения зданий, сооружений, объектов незавершенного строительства на земельном участке**

**1. Сведения о характерных точках контура объекта недвижимости с кадастровым номером 29:16:210801:115**

Система координат МСК-29, зона 2, 6 градусная

Зона № 2

Обозначение характерных точек контура	Содержатся в Едином государственном реестре недвижимости			Определены в ходе выполнения комплексных кадастровых работ			Метод определения координат	Формулы, примененные для расчета средней квадратической погрешности определения координат характерных точек ( $M_t$ ), м, с подставленными в такие формулы значениями и итоговые (вычисленные) значения $M_t$ , м
	Координаты, м		Радиус, м	Координаты, м		Радиус, м		
	X	Y	R	X	Y	R		
1	2	3	4	5	6	7	8	9
н4480	–	–	–	64257 8.33	25248 27.56	–	Метод спутниковых геодезических измерений (определений)	$M_t = \sqrt{(0.07^2 + 0.07^2)} = 0.10$
н4490	–	–	–	64256 9.60	25248 33.12	–	Метод спутниковых геодезических измерений (определений)	$M_t = \sqrt{(0.07^2 + 0.07^2)} = 0.10$
н4500	–	–	–	64257 3.47	25248 39.47	–	Метод спутниковых геодезических измерений (определений)	$M_t = \sqrt{(0.07^2 + 0.07^2)} = 0.10$

н4510	–	–	–	64258 2.23	25248 33.73	–	Метод спутниковых геодезических измерений (определений)	$Mt=\sqrt{(0.07^2+0.07^2)}=0.10$
н4480	–	–	–	64257 8.33	25248 27.56	–	Метод спутниковых геодезических измерений (определений)	$Mt=\sqrt{(0.07^2+0.07^2)}=0.10$

**2. Сведения о характеристиках объекта недвижимости с кадастровым номером 29:16:210801:115**

№ п/п	Наименование характеристики	Значение характеристики
1	2	3
1.	Вид объекта недвижимости	Здание
2.	Ранее присвоенный государственный учетный номер (инвентарный) здания, сооружения, объекта незавершенного строительства	–
3.	Кадастровый номер земельного участка (земельных участков), в границах которого (которых) расположены здание, сооружение, объект незавершенного строительства	29:16:210801:41
4.	Уникальный учетный номер кадастрового квартала, в границах которого расположены здание, сооружение, объект незавершенного строительства	29:16:210801
5.	Адрес здания, сооружения, объекта незавершенного строительства	Российская Федерация, Архангельская область, Приморский р-н, Мелехово д, 36 д
5.1	Сведения о местоположении здания, сооружения, объекта незавершенного строительства (при отсутствии адреса) в структурированном в соответствии с федеральной информационной адресной системой виде	–
5.2	Дополнительные сведения о местоположении	–



6.	Иные сведения	–
<b>3. Пояснения к сведениям об объекте недвижимости с кадастровым номером <u>29:16:210801:115</u></b>		
1.	–	

**Описание местоположения зданий, сооружений, объектов незавершенного строительства на земельном участке**

**1. Сведения о характерных точках контура объекта недвижимости с кадастровым номером 29:16:210801:116**

Система координат МСК-29, зона 2, 6 градусная

Зона № 2

Обозначение характерных точек контура	Содержатся в Едином государственном реестре недвижимости			Определены в ходе выполнения комплексных кадастровых работ			Метод определения координат	Формулы, примененные для расчета средней квадратической погрешности определения координат характерных точек ( $M_t$ ), м, с подставленными в такие формулы значениями и итоговые (вычисленные) значения $M_t$ , м
	Координаты, м		Радиус, м	Координаты, м		Радиус, м		
	X	Y	R	X	Y	R		
1	2	3	4	5	6	7	8	9
н4520	–	–	–	64240 9.18	25244 66.18	–	Метод спутниковых геодезических измерений (определений)	$M_t = \sqrt{(0.07^2 + 0.07^2)} = 0.10$
н4530	–	–	–	64240 6.15	25244 66.95	–	Метод спутниковых геодезических измерений (определений)	$M_t = \sqrt{(0.07^2 + 0.07^2)} = 0.10$
н4540	–	–	–	64240 7.31	25244 71.54	–	Метод спутниковых геодезических измерений (определений)	$M_t = \sqrt{(0.07^2 + 0.07^2)} = 0.10$

н4550	–	–	–	64240 5.06	25244 71.98	–	Метод спутниковых геодезических измерений (определений)	$Mt=\sqrt{(0.07^2+0.07^2)}=0.10$
н4560	–	–	–	64240 3.19	25244 64.91	–	Метод спутниковых геодезических измерений (определений)	$Mt=\sqrt{(0.07^2+0.07^2)}=0.10$
н4570	–	–	–	64239 7.16	25244 66.44	–	Метод спутниковых геодезических измерений (определений)	$Mt=\sqrt{(0.07^2+0.07^2)}=0.10$
н4580	–	–	–	64239 7.76	25244 69.21	–	Метод спутниковых геодезических измерений (определений)	$Mt=\sqrt{(0.07^2+0.07^2)}=0.10$
н4590	–	–	–	64238 9.67	25244 71.12	–	Метод спутниковых геодезических измерений (определений)	$Mt=\sqrt{(0.07^2+0.07^2)}=0.10$
н4600	–	–	–	64239 1.44	25244 78.15	–	Метод спутниковых геодезических измерений (определений)	$Mt=\sqrt{(0.07^2+0.07^2)}=0.10$

							ий)	
н4610	–	–	–	64241 0.86	25244 73.49	–	Метод спутниковых геодезических измерений (определений)	$Mt=\sqrt{(0.07^2+0.07^2)}=0.10$
н4520	–	–	–	64240 9.18	25244 66.18	–	Метод спутниковых геодезических измерений (определений)	$Mt=\sqrt{(0.07^2+0.07^2)}=0.10$

**2. Сведения о характеристиках объекта недвижимости с кадастровым номером 29:16:210801:116**

№ п/п	Наименование характеристики	Значение характеристики
1	2	3
1.	Вид объекта недвижимости	Здание
2.	Ранее присвоенный государственный учетный номер (инвентарный) здания, сооружения, объекта незавершенного строительства	–
3.	Кадастровый номер земельного участка (земельных участков), в границах которого (которых) расположены здание, сооружение, объект незавершенного строительства	29:16:210801:78,29:16:210801:50
4.	Уникальный учетный номер кадастрового квартала, в границах которого расположены здание, сооружение, объект незавершенного строительства	29:16:210801
5.	Адрес здания, сооружения, объекта незавершенного строительства	Российская Федерация, Архангельская область, Приморский р-н, Мелехово д, 17 д
5.1	Сведения о местоположении здания, сооружения, объекта незавершенного строительства (при отсутствии адреса) в структурированном в соответствии с федеральной информационной адресной системой виде	–

5.2	Дополнительные сведения о местоположении	—
6.	Иные сведения	—
<b>3. Пояснения к сведениям об объекте недвижимости с кадастровым номером <u>29:16:210801:116</u></b>		
1.	—	

**Описание местоположения зданий, сооружений, объектов незавершенного строительства на земельном участке**

**1. Сведения о характерных точках контура объекта недвижимости с кадастровым номером 29:16:210801:117**

Система координат МСК-29, зона 2, 6 градусная

Зона № 2

Обозначение характерных точек контура	Содержатся в Едином государственном реестре недвижимости			Определены в ходе выполнения комплексных кадастровых работ			Метод определения координат	Формулы, примененные для расчета средней квадратической погрешности определения координат характерных точек ( $M_t$ ), м, с подставленными в такие формулы значениями и итоговые (вычисленные) значения $M_t$ , м
	Координаты, м		Радиус, м	Координаты, м		Радиус, м		
	X	Y	R	X	Y	R		
1	2	3	4	5	6	7	8	9
н4620	–	–	–	64241 3.82	25245 06.97	–	Метод спутниковых геодезических измерений (определений)	$M_t = \sqrt{(0.07^2 + 0.07^2)} = 0.10$
н4630	–	–	–	64239 8.81	25245 11.03	–	Метод спутниковых геодезических измерений (определений)	$M_t = \sqrt{(0.07^2 + 0.07^2)} = 0.10$
н4640	–	–	–	64240 1.04	25245 18.81	–	Метод спутниковых геодезических измерений (определений)	$M_t = \sqrt{(0.07^2 + 0.07^2)} = 0.10$

н4650	–	–	–	64240 8.99	25245 16.58	–	Метод спутниковых геодезических измерений (определений)	$Mt=\sqrt{(0.07^2+0.07^2)}=0.10$
н4660	–	–	–	64240 9.47	25245 18.23	–	Метод спутниковых геодезических измерений (определений)	$Mt=\sqrt{(0.07^2+0.07^2)}=0.10$
н4670	–	–	–	64241 6.15	25245 16.33	–	Метод спутниковых геодезических измерений (определений)	$Mt=\sqrt{(0.07^2+0.07^2)}=0.10$
н4620	–	–	–	64241 3.82	25245 06.97	–	Метод спутниковых геодезических измерений (определений)	<b><math>Mt=\sqrt{(0.07^2+0.07^2)}=0.10</math></b>

**2. Сведения о характеристиках объекта недвижимости с кадастровым номером 29:16:210801:117**

№ п/п	Наименование характеристики	Значение характеристики
1	2	3
1.	Вид объекта недвижимости	Здание
2.	Ранее присвоенный государственный учетный номер (инвентарный) здания, сооружения, объекта незавершенного строительства	–
3.	Кадастровый номер земельного участка (земельных участков), в границах которого (которых) расположены здание, сооружение, объект незавершенного	29:16:210801:20

	строительства	
4.	Уникальный учетный номер кадастрового квартала, в границах которого расположены здание, сооружение, объект незавершенного строительства	29:16:210801
5.	Адрес здания, сооружения, объекта незавершенного строительства	Российская Федерация, Архангельская область, Приморский р-н, Мелехово д, 19 д
5.1	Сведения о местоположении здания, сооружения, объекта незавершенного строительства (при отсутствии адреса) в структурированном в соответствии с федеральной информационной адресной системой виде	–
5.2	Дополнительные сведения о местоположении	–
6.	Иные сведения	–
<b>3. Пояснения к сведениям об объекте недвижимости с кадастровым номером <u>29:16:210801:117</u></b>		
1.	–	



**Описание местоположения зданий, сооружений, объектов незавершенного строительства на земельном участке**

**1. Сведения о характерных точках контура объекта недвижимости с кадастровым номером 29:16:210801:118**

Система координат МСК-29, зона 2, 6 градусная

Зона № 2

Обозначение характерных точек контура	Содержатся в Едином государственном реестре недвижимости			Определены в ходе выполнения комплексных кадастровых работ			Метод определения координат	Формулы, примененные для расчета средней квадратической погрешности определения координат характерных точек ( $M_t$ ), м, с подставленными в такие формулы значениями и итоговые (вычисленные) значения $M_t$ , м
	Координаты, м		Радиус, м	Координаты, м		Радиус, м		
	X	Y	R	X	Y	R		
1	2	3	4	5	6	7	8	9
н4680	–	–	–	64251 8.77	25247 82.98	–	Метод спутниковых геодезических измерений (определений)	$M_t = \sqrt{(0.07^2 + 0.07^2)} = 0.10$
н4690	–	–	–	64251 7.20	25247 83.93	–	Метод спутниковых геодезических измерений (определений)	$M_t = \sqrt{(0.07^2 + 0.07^2)} = 0.10$
н4700	–	–	–	64251 5.88	25247 81.94	–	Метод спутниковых геодезических измерений (определений)	$M_t = \sqrt{(0.07^2 + 0.07^2)} = 0.10$

н4710	–	–	–	64251 0.35	25247 85.50	–	Метод спутниковых геодезических измерений (определений)	$Mt=\sqrt{(0.07^2+0.07^2)}=0.10$
н4720	–	–	–	64251 6.35	25247 95.10	–	Метод спутниковых геодезических измерений (определений)	$Mt=\sqrt{(0.07^2+0.07^2)}=0.10$
н4730	–	–	–	64252 3.53	25247 90.53	–	Метод спутниковых геодезических измерений (определений)	$Mt=\sqrt{(0.07^2+0.07^2)}=0.10$
н4680	–	–	–	64251 8.77	25247 82.98	–	Метод спутниковых геодезических измерений (определений)	$Mt=\sqrt{(0.07^2+0.07^2)}=0.10$

**2. Сведения о характеристиках объекта недвижимости с кадастровым номером 29:16:210801:118**

№ п/п	Наименование характеристики	Значение характеристики
1	2	3
1.	Вид объекта недвижимости	Здание
2.	Ранее присвоенный государственный учетный номер (инвентарный) здания, сооружения, объекта незавершенного строительства	–
3.	Кадастровый номер земельного участка (земельных участков), в границах которого (которых) расположены здание, сооружение, объект незавершенного	29:16:210801:4

	строительства	
4.	Уникальный учетный номер кадастрового квартала, в границах которого расположены здание, сооружение, объект незавершенного строительства	29:16:210801
5.	Адрес здания, сооружения, объекта незавершенного строительства	Российская Федерация, Архангельская область, Приморский р-н, Мелехово д, 2 д
5.1	Сведения о местоположении здания, сооружения, объекта незавершенного строительства (при отсутствии адреса) в структурированном в соответствии с федеральной информационной адресной системой виде	–
5.2	Дополнительные сведения о местоположении	–
6.	Иные сведения	–
<b>3. Пояснения к сведениям об объекте недвижимости с кадастровым номером <u>29:16:210801:118</u></b>		
1.	–	

**Описание местоположения зданий, сооружений, объектов незавершенного строительства на земельном участке**

**1. Сведения о характерных точках контура объекта недвижимости с кадастровым номером 29:16:210801:120**

Система координат МСК-29, зона 2, 6 градусная

Зона № 2

Обозначение характерных точек контура	Содержатся в Едином государственном реестре недвижимости			Определены в ходе выполнения комплексных кадастровых работ			Метод определения координат	Формулы, примененные для расчета средней квадратической погрешности определения координат характерных точек ( $M_t$ ), м, с подставленными в такие формулы значениями и итоговые (вычисленные) значения $M_t$ , м
	Координаты, м		Радиус, м	Координаты, м		Радиус, м		
	X	Y	R	X	Y	R		
1	2	3	4	5	6	7	8	9
н4740	–	–	–	64248 1.54	25246 00.77	–	Метод спутниковых геодезических измерений (определений)	$M_t = \sqrt{(0.07^2 + 0.07^2)} = 0.10$
н4750	–	–	–	64246 9.77	25246 06.52	–	Метод спутниковых геодезических измерений (определений)	$M_t = \sqrt{(0.07^2 + 0.07^2)} = 0.10$
н4760	–	–	–	64247 3.56	25246 14.36	–	Метод спутниковых геодезических измерений (определений)	$M_t = \sqrt{(0.07^2 + 0.07^2)} = 0.10$

н4770	–	–	–	64248 4.97	25246 08.43	–	Метод спутниковых геодезических измерений (определений)	$Mt=\sqrt{(0.07^2+0.07^2)}=0.10$
н4740	–	–	–	64248 1.54	25246 00.77	–	Метод спутниковых геодезических измерений (определений)	$Mt=\sqrt{(0.07^2+0.07^2)}=0.10$

**2. Сведения о характеристиках объекта недвижимости с кадастровым номером 29:16:210801:120**

№ п/п	Наименование характеристики	Значение характеристики
1	2	3
1.	Вид объекта недвижимости	Здание
2.	Ранее присвоенный государственный учетный номер (инвентарный) здания, сооружения, объекта незавершенного строительства	–
3.	Кадастровый номер земельного участка (земельных участков), в границах которого (которых) расположены здание, сооружение, объект незавершенного строительства	29:16:210801:10
4.	Уникальный учетный номер кадастрового квартала, в границах которого расположены здание, сооружение, объект незавершенного строительства	29:16:210801
5.	Адрес здания, сооружения, объекта незавершенного строительства	Российская Федерация, Архангельская область, Приморский р-н, Мелехово д, 42 д
5.1	Сведения о местоположении здания, сооружения, объекта незавершенного строительства (при отсутствии адреса) в структурированном в соответствии с федеральной информационной адресной системой виде	–
5.2	Дополнительные сведения о местоположении	–

6.	Иные сведения	–
<b>3. Пояснения к сведениям об объекте недвижимости с кадастровым номером <u>29:16:210801:120</u></b>		
1.	–	

**Описание местоположения зданий, сооружений, объектов незавершенного строительства на земельном участке**

**1. Сведения о характерных точках контура объекта недвижимости с кадастровым номером 29:16:210801:123**

Система координат МСК-29, зона 2, 6 градусная

Зона № 2

Обозначение характерных точек контура	Содержатся в Едином государственном реестре недвижимости			Определены в ходе выполнения комплексных кадастровых работ			Метод определения координат	Формулы, примененные для расчета средней квадратической погрешности определения координат характерных точек ( $M_t$ ), м, с подставленными в такие формулы значениями и итоговые (вычисленные) значения $M_t$ , м
	Координаты, м		Радиус, м	Координаты, м		Радиус, м		
	X	Y	R	X	Y	R		
1	2	3	4	5	6	7	8	9
н4780	–	–	–	64253 5.30	25247 31.21	–	Метод спутниковых геодезических измерений (определений)	$M_t = \sqrt{(0.07^2 + 0.07^2)} = 0.10$
н4790	–	–	–	64253 3.61	25247 27.99	–	Метод спутниковых геодезических измерений (определений)	$M_t = \sqrt{(0.07^2 + 0.07^2)} = 0.10$
н4800	–	–	–	64252 9.52	25247 26.53	–	Метод спутниковых геодезических измерений (определений)	$M_t = \sqrt{(0.07^2 + 0.07^2)} = 0.10$
н4810	–	–	–	64252	25247	–	Метод	$M_t = \sqrt{(0.07^2 + 0.07^2)} =$

				4.98	29.21		спутниковых геодезических измерений (определений)	0.10
н4820	–	–	–	64252 6.65	25247 31.91	–	Метод спутниковых геодезических измерений (определений)	$Mt=\sqrt{(0.07^2+0.07^2)}=0.10$
н4830	–	–	–	64251 4.54	25247 38.55	–	Метод спутниковых геодезических измерений (определений)	$Mt=\sqrt{(0.07^2+0.07^2)}=0.10$
н4840	–	–	–	64251 9.13	25247 46.94	–	Метод спутниковых геодезических измерений (определений)	$Mt=\sqrt{(0.07^2+0.07^2)}=0.10$
н4850	–	–	–	64252 8.98	25247 41.30	–	Метод спутниковых геодезических измерений (определений)	$Mt=\sqrt{(0.07^2+0.07^2)}=0.10$
н4860	–	–	–	64253 0.05	25247 43.19	–	Метод спутниковых геодезических измерений (определений)	$Mt=\sqrt{(0.07^2+0.07^2)}=0.10$



н4870	–	–	–	64253 8.38	25247 38.90	–	Метод спутниковых геодезических измерений (определений)	$Mt=\sqrt{(0.07^2+0.07^2)}=0.10$
н4880	–	–	–	64253 5.56	25247 33.25	–	Метод спутниковых геодезических измерений (определений)	$Mt=\sqrt{(0.07^2+0.07^2)}=0.10$
н4890	–	–	–	64253 3.66	25247 34.28	–	Метод спутниковых геодезических измерений (определений)	$Mt=\sqrt{(0.07^2+0.07^2)}=0.10$
н4900	–	–	–	64253 2.76	25247 32.65	–	Метод спутниковых геодезических измерений (определений)	$Mt=\sqrt{(0.07^2+0.07^2)}=0.10$
н4780	–	–	–	64253 5.30	25247 31.21	–	Метод спутниковых геодезических измерений (определений)	$Mt=\sqrt{(0.07^2+0.07^2)}=0.10$

**2. Сведения о характеристиках объекта недвижимости с кадастровым номером 29:16:210801:123**

№ п/п	Наименование характеристики	Значение характеристики
1	2	3

1.	Вид объекта недвижимости	Здание
2.	Ранее присвоенный государственный учетный номер (инвентарный) здания, сооружения, объекта незавершенного строительства	–
3.	Кадастровый номер земельного участка (земельных участков), в границах которого (которых) расположены здание, сооружение, объект незавершенного строительства	29:16:210801:57
4.	Уникальный учетный номер кадастрового квартала, в границах которого расположены здание, сооружение, объект незавершенного строительства	29:16:210801
5.	Адрес здания, сооружения, объекта незавершенного строительства	Российская Федерация, Архангельская область, Приморский р-н, Мелехово д, 31 д
5.1	Сведения о местоположении здания, сооружения, объекта незавершенного строительства (при отсутствии адреса) в структурированном в соответствии с федеральной информационной адресной системой виде	–
5.2	Дополнительные сведения о местоположении	–
6.	Иные сведения	–
<b>3. Пояснения к сведениям об объекте недвижимости с кадастровым номером <u>29:16:210801:123</u></b>		
1.	–	

**Описание местоположения зданий, сооружений, объектов незавершенного строительства на земельном участке**

**1. Сведения о характерных точках контура объекта недвижимости с кадастровым номером 29:16:210801:124**

Система координат МСК-29, зона 2, 6 градусная

Зона № 2

Обозначение характерных точек контура	Содержатся в Едином государственном реестре недвижимости			Определены в ходе выполнения комплексных кадастровых работ			Метод определения координат	Формулы, примененные для расчета средней квадратической погрешности определения координат характерных точек ( $M_t$ ), м, с подставленными в такие формулы значениями и итоговые (вычисленные) значения $M_t$ , м
	Координаты, м		Радиус, м	Координаты, м		Радиус, м		
	X	Y	R	X	Y	R		
1	2	3	4	5	6	7	8	9
н4910	–	–	–	64254 5.87	25247 47.77	–	Метод спутниковых геодезических измерений (определений)	$M_t = \sqrt{(0.07^2 + 0.07^2)} = 0.10$
н4920	–	–	–	64252 5.30	25247 58.20	–	Метод спутниковых геодезических измерений (определений)	$M_t = \sqrt{(0.07^2 + 0.07^2)} = 0.10$
н4930	–	–	–	64252 9.92	25247 66.87	–	Метод спутниковых геодезических измерений (определений)	$M_t = \sqrt{(0.07^2 + 0.07^2)} = 0.10$

н4940	–	–	–	64254 1.56	25247 60.91	–	Метод спутниковых геодезических измерений (определений)	$Mt=\sqrt{(0.07^2+0.07^2)}=0.10$
н4950	–	–	–	64254 2.84	25247 63.83	–	Метод спутниковых геодезических измерений (определений)	$Mt=\sqrt{(0.07^2+0.07^2)}=0.10$
н4960	–	–	–	64255 0.96	25247 60.24	–	Метод спутниковых геодезических измерений (определений)	$Mt=\sqrt{(0.07^2+0.07^2)}=0.10$
н4970	–	–	–	64254 7.87	25247 53.99	–	Метод спутниковых геодезических измерений (определений)	$Mt=\sqrt{(0.07^2+0.07^2)}=0.10$
н4980	–	–	–	64254 4.24	25247 55.80	–	Метод спутниковых геодезических измерений (определений)	$Mt=\sqrt{(0.07^2+0.07^2)}=0.10$
н4990	–	–	–	64254 3.21	25247 53.73	–	Метод спутниковых геодезических измерений (определений)	$Mt=\sqrt{(0.07^2+0.07^2)}=0.10$

							ий)	
н5000	–	–	–	64254 7.61	25247 51.51	–	Метод спутниковых геодезических измерений (определений)	$Mt=\sqrt{(0.07^2+0.07^2)}=0.10$
н4910	–	–	–	64254 5.87	25247 47.77	–	Метод спутниковых геодезических измерений (определений)	$Mt=\sqrt{(0.07^2+0.07^2)}=0.10$

**2. Сведения о характеристиках объекта недвижимости с кадастровым номером 29:16:210801:124**

№ п/п	Наименование характеристики	Значение характеристики
1	2	3
1.	Вид объекта недвижимости	Здание
2.	Ранее присвоенный государственный учетный номер (инвентарный) здания, сооружения, объекта незавершенного строительства	–
3.	Кадастровый номер земельного участка (земельных участков), в границах которого (которых) расположены здание, сооружение, объект незавершенного строительства	29:16:210801:36, 29:16:210801:3
4.	Уникальный учетный номер кадастрового квартала, в границах которого расположены здание, сооружение, объект незавершенного строительства	29:16:210801
5.	Адрес здания, сооружения, объекта незавершенного строительства	Российская Федерация, Архангельская область, Приморский р-н, Мелехово д, 32 д
5.1	Сведения о местоположении здания, сооружения, объекта незавершенного строительства (при отсутствии адреса) в структурированном в соответствии с федеральной информационной адресной системой виде	–

5.2	Дополнительные сведения о местоположении	—
6.	Иные сведения	—
<b>3. Пояснения к сведениям об объекте недвижимости с кадастровым номером <u>29:16:210801:124</u></b>		
1.	—	

**Описание местоположения зданий, сооружений, объектов незавершенного строительства на земельном участке**

**1. Сведения о характерных точках контура объекта недвижимости с кадастровым номером 29:16:210801:126**

Система координат МСК-29, зона 2, 6 градусная

Зона № 2

Обозначение характерных точек контура	Содержатся в Едином государственном реестре недвижимости			Определены в ходе выполнения комплексных кадастровых работ			Метод определения координат	Формулы, примененные для расчета средней квадратической погрешности определения координат характерных точек ( $M_t$ ), м, с подставленными в такие формулы значениями и итоговые (вычисленные) значения $M_t$ , м
	Координаты, м		Радиус, м	Координаты, м		Радиус, м		
	X	Y	R	X	Y	R		
1	2	3	4	5	6	7	8	9
н5010	–	–	–	64248 7.29	25247 31.01	–	Метод спутниковых геодезических измерений (определений)	$M_t = \sqrt{(0.07^2 + 0.07^2)} = 0.10$
н5020	–	–	–	64247 4.95	25247 38.29	–	Метод спутниковых геодезических измерений (определений)	$M_t = \sqrt{(0.07^2 + 0.07^2)} = 0.10$
н5030	–	–	–	64247 9.60	25247 45.71	–	Метод спутниковых геодезических измерений (определений)	$M_t = \sqrt{(0.07^2 + 0.07^2)} = 0.10$

н5040	–	–	–	64249 2.01	25247 38.26	–	Метод спутниковых геодезических измерений (определений)	$Mt=\sqrt{(0.07^2+0.07^2)}=0.10$
н5010	–	–	–	64248 7.29	25247 31.01	–	Метод спутниковых геодезических измерений (определений)	$Mt=\sqrt{(0.07^2+0.07^2)}=0.10$

**2. Сведения о характеристиках объекта недвижимости с кадастровым номером 29:16:210801:126**

№ п/п	Наименование характеристики	Значение характеристики
1	2	3
1.	Вид объекта недвижимости	Здание
2.	Ранее присвоенный государственный учетный номер (инвентарный) здания, сооружения, объекта незавершенного строительства	–
3.	Кадастровый номер земельного участка (земельных участков), в границах которого (которых) расположены здание, сооружение, объект незавершенного строительства	29:16:210801:27
4.	Уникальный учетный номер кадастрового квартала, в границах которого расположены здание, сооружение, объект незавершенного строительства	29:16:210801
5.	Адрес здания, сооружения, объекта незавершенного строительства	Российская Федерация, Архангельская область, Приморский р-н, Мелехово д, 5 д
5.1	Сведения о местоположении здания, сооружения, объекта незавершенного строительства (при отсутствии адреса) в структурированном в соответствии с федеральной информационной адресной системой виде	–
5.2	Дополнительные сведения о местоположении	–



6.	Иные сведения	–
<b>3. Пояснения к сведениям об объекте недвижимости с кадастровым номером <u>29:16:210801:126</u></b>		
1.	–	

**Описание местоположения зданий, сооружений, объектов незавершенного строительства на земельном участке**

**1. Сведения о характерных точках контура объекта недвижимости с кадастровым номером 29:16:210801:127**

Система координат МСК-29, зона 2, 6 градусная

Зона № 2

Обозначение характерных точек контура	Содержатся в Едином государственном реестре недвижимости			Определены в ходе выполнения комплексных кадастровых работ			Метод определения координат	Формулы, примененные для расчета средней квадратической погрешности определения координат характерных точек ( $M_t$ ), м, с подставленными в такие формулы значениями и итоговые (вычисленные) значения $M_t$ , м
	Координаты, м		Радиус, м	Координаты, м		Радиус, м		
	X	Y	R	X	Y	R		
1	2	3	4	5	6	7	8	9
н5110	–	–	–	64247 7.17	25247 16.00	–	Метод спутниковых геодезических измерений (определений)	$M_t = \sqrt{(0.07^2 + 0.07^2)} = 0.10$
н5120	–	–	–	64247 1.09	25247 19.97	–	Метод спутниковых геодезических измерений (определений)	$M_t = \sqrt{(0.07^2 + 0.07^2)} = 0.10$
н5130	–	–	–	64247 0.20	25247 18.60	–	Метод спутниковых геодезических измерений (определений)	$M_t = \sqrt{(0.07^2 + 0.07^2)} = 0.10$

н5140	–	–	–	64246 5.37	25247 21.71	–	Метод спутниковых геодезических измерений (определений)	$Mt=\sqrt{(0.07^2+0.07^2)}=0.10$
н5150	–	–	–	64246 6.16	25247 23.20	–	Метод спутниковых геодезических измерений (определений)	$Mt=\sqrt{(0.07^2+0.07^2)}=0.10$
н5160	–	–	–	64246 2.64	25247 25.50	–	Метод спутниковых геодезических измерений (определений)	$Mt=\sqrt{(0.07^2+0.07^2)}=0.10$
н5170	–	–	–	64246 6.71	25247 31.93	–	Метод спутниковых геодезических измерений (определений)	$Mt=\sqrt{(0.07^2+0.07^2)}=0.10$
н5180	–	–	–	64248 1.27	25247 22.39	–	Метод спутниковых геодезических измерений (определений)	$Mt=\sqrt{(0.07^2+0.07^2)}=0.10$
н5110	–	–	–	64247 7.17	25247 16.00	–	Метод спутниковых геодезических измерений (определений)	<b><math>Mt=\sqrt{(0.07^2+0.07^2)}=0.10</math></b>

							ий)	
<b>2. Сведения о характеристиках объекта недвижимости с кадастровым номером <u>29:16:210801:127</u></b>								
<b>№ п/п</b>	<b>Наименование характеристики</b>						<b>Значение характеристики</b>	
<b>1</b>	<b>2</b>						<b>3</b>	
1.	Вид объекта недвижимости						Здание	
2.	Ранее присвоенный государственный учетный номер (инвентарный) здания, сооружения, объекта незавершенного строительства						–	
3.	Кадастровый номер земельного участка (земельных участков), в границах которого (которых) расположены здание, сооружение, объект незавершенного строительства						29:16:210801:29	
4.	Уникальный учетный номер кадастрового квартала, в границах которого расположены здание, сооружение, объект незавершенного строительства						29:16:210801	
5.	Адрес здания, сооружения, объекта незавершенного строительства						Российская Федерация, Архангельская область, Приморский р-н, Мелехово д, 6 д	
5.1	Сведения о местоположении здания, сооружения, объекта незавершенного строительства (при отсутствии адреса) в структурированном в соответствии с федеральной информационной адресной системой виде						–	
5.2	Дополнительные сведения о местоположении						–	
6.	Иные сведения						–	
<b>3. Пояснения к сведениям об объекте недвижимости с кадастровым номером <u>29:16:210801:127</u></b>								
1.	–							

**Описание местоположения зданий, сооружений, объектов незавершенного строительства на земельном участке**

**1. Сведения о характерных точках контура объекта недвижимости с кадастровым номером 29:16:210801:128**

Система координат МСК-29, зона 2, 6 градусная

Зона № 2

Обозначение характерных точек контура	Содержатся в Едином государственном реестре недвижимости			Определены в ходе выполнения комплексных кадастровых работ			Метод определения координат	Формулы, примененные для расчета средней квадратической погрешности определения координат характерных точек ( $M_t$ ), м, с подставленными в такие формулы значениями и итоговые (вычисленные) значения $M_t$ , м
	Координаты, м		Радиус, м	Координаты, м		Радиус, м		
	X	Y	R	X	Y	R		
1	2	3	4	5	6	7	8	9
н5050	–	–	–	64246 2.90	25246 92.25	–	Метод спутниковых геодезических измерений (определений)	$M_t = \sqrt{(0.07^2 + 0.07^2)} = 0.10$
н5060	–	–	–	64245 4.02	25246 97.02	–	Метод спутниковых геодезических измерений (определений)	$M_t = \sqrt{(0.07^2 + 0.07^2)} = 0.10$
н5070	–	–	–	64245 2.81	25246 95.17	–	Метод спутниковых геодезических измерений (определений)	$M_t = \sqrt{(0.07^2 + 0.07^2)} = 0.10$

н5080	–	–	–	64244 5.45	25246 99.33	–	Метод спутниковых геодезических измерений (определений)	$Mt=\sqrt{(0.07^2+0.07^2)}=0.10$
н5090	–	–	–	64245 0.89	25247 09.34	–	Метод спутниковых геодезических измерений (определений)	$Mt=\sqrt{(0.07^2+0.07^2)}=0.10$
н5100	–	–	–	64246 7.40	25247 00.70	–	Метод спутниковых геодезических измерений (определений)	$Mt=\sqrt{(0.07^2+0.07^2)}=0.10$
н5050	–	–	–	64246 2.90	25246 92.25	–	Метод спутниковых геодезических измерений (определений)	<b><math>Mt=\sqrt{(0.07^2+0.07^2)}=0.10</math></b>

**2. Сведения о характеристиках объекта недвижимости с кадастровым номером 29:16:210801:128**

№ п/п	Наименование характеристики	Значение характеристики
1	2	3
1.	Вид объекта недвижимости	Здание
2.	Ранее присвоенный государственный учетный номер (инвентарный) здания, сооружения, объекта незавершенного строительства	–
3.	Кадастровый номер земельного участка (земельных участков), в границах которого (которых) расположены здание, сооружение, объект незавершенного	29:16:210801:176,29:16:210801:175

	строительства	
4.	Уникальный учетный номер кадастрового квартала, в границах которого расположены здание, сооружение, объект незавершенного строительства	29:16:210801
5.	Адрес здания, сооружения, объекта незавершенного строительства	Российская Федерация, Архангельская область, Приморский р-н, Мелехово д, 7 д
5.1	Сведения о местоположении здания, сооружения, объекта незавершенного строительства (при отсутствии адреса) в структурированном в соответствии с федеральной информационной адресной системой виде	–
5.2	Дополнительные сведения о местоположении	–
6.	Иные сведения	–
<b>3. Пояснения к сведениям об объекте недвижимости с кадастровым номером <u>29:16:210801:128</u></b>		
1.	–	

**Описание местоположения зданий, сооружений, объектов незавершенного строительства на земельном участке**

**1. Сведения о характерных точках контура объекта недвижимости с кадастровым номером 29:16:210801:129**

Система координат МСК-29, зона 2, 6 градусная

Зона № 2

Обозначение характерных точек контура	Содержатся в Едином государственном реестре недвижимости			Определены в ходе выполнения комплексных кадастровых работ			Метод определения координат	Формулы, примененные для расчета средней квадратической погрешности определения координат характерных точек ( $M_t$ ), м, с подставленными в такие формулы значениями и итоговые (вычисленные) значения $M_t$ , м
	Координаты, м		Радиус, м	Координаты, м		Радиус, м		
	X	Y	R	X	Y	R		
1	2	3	4	5	6	7	8	9
н5190	–	–	–	64242 1.58	25245 23.20	–	Метод спутниковых геодезических измерений (определений)	$M_t = \sqrt{(0.07^2 + 0.07^2)} = 0.10$
н5200	–	–	–	64240 9.86	25245 26.43	–	Метод спутниковых геодезических измерений (определений)	$M_t = \sqrt{(0.07^2 + 0.07^2)} = 0.10$
н5210	–	–	–	64241 0.12	25245 27.63	–	Метод спутниковых геодезических измерений (определений)	$M_t = \sqrt{(0.07^2 + 0.07^2)} = 0.10$



н5220	–	–	–	64240 4.10	25245 29.30	–	Метод спутниковых геодезических измерений (определений)	$Mt=\sqrt{(0.07^2+0.07^2)}=0.10$
н5230	–	–	–	64240 6.97	25245 38.89	–	Метод спутниковых геодезических измерений (определений)	$Mt=\sqrt{(0.07^2+0.07^2)}=0.10$
н5240	–	–	–	64242 4.48	25245 33.56	–	Метод спутниковых геодезических измерений (определений)	$Mt=\sqrt{(0.07^2+0.07^2)}=0.10$
н5190	–	–	–	64242 1.58	25245 23.20	–	Метод спутниковых геодезических измерений (определений)	<b><math>Mt=\sqrt{(0.07^2+0.07^2)}=0.10</math></b>

**2. Сведения о характеристиках объекта недвижимости с кадастровым номером 29:16:210801:129**

№ п/п	Наименование характеристики	Значение характеристики
1	2	3
1.	Вид объекта недвижимости	Здание
2.	Ранее присвоенный государственный учетный номер (инвентарный) здания, сооружения, объекта незавершенного строительства	–
3.	Кадастровый номер земельного участка (земельных участков), в границах которого (которых) расположены здание, сооружение, объект незавершенного	29:16:210801:53

	строительства	
4.	Уникальный учетный номер кадастрового квартала, в границах которого расположены здание, сооружение, объект незавершенного строительства	29:16:210801
5.	Адрес здания, сооружения, объекта незавершенного строительства	Российская Федерация, Архангельская область, Приморский р-н, Мелехово д, 20 д
5.1	Сведения о местоположении здания, сооружения, объекта незавершенного строительства (при отсутствии адреса) в структурированном в соответствии с федеральной информационной адресной системой виде	–
5.2	Дополнительные сведения о местоположении	–
6.	Иные сведения	–
<b>3. Пояснения к сведениям об объекте недвижимости с кадастровым номером <u>29:16:210801:129</u></b>		
1.	–	

**Описание местоположения зданий, сооружений, объектов незавершенного строительства на земельном участке**

**1. Сведения о характерных точках контура объекта недвижимости с кадастровым номером 29:16:210801:130**

Система координат МСК-29, зона 2, 6 градусная

Зона № 2

Обозначение характерных точек контура	Содержатся в Едином государственном реестре недвижимости			Определены в ходе выполнения комплексных кадастровых работ			Метод определения координат	Формулы, примененные для расчета средней квадратической погрешности определения координат характерных точек ( $M_t$ ), м, с подставленными в такие формулы значениями и итоговые (вычисленные) значения $M_t$ , м
	Координаты, м		Радиус, м	Координаты, м		Радиус, м		
	X	Y	R	X	Y	R		
1	2	3	4	5	6	7	8	9
н5250	–	–	–	64245 0.63	25246 12.43	–	Метод спутниковых геодезических измерений (определений)	$M_t = \sqrt{(0.07^2 + 0.07^2)} = 0.10$
н5260	–	–	–	64244 3.32	25246 16.37	–	Метод спутниковых геодезических измерений (определений)	$M_t = \sqrt{(0.07^2 + 0.07^2)} = 0.10$
н5270	–	–	–	64244 4.15	25246 18.13	–	Метод спутниковых геодезических измерений (определений)	$M_t = \sqrt{(0.07^2 + 0.07^2)} = 0.10$

н5280	–	–	–	64243 8.09	25246 21.69	–	Метод спутниковых геодезических измерений (определений)	$Mt=\sqrt{(0.07^2+0.07^2)}=0.10$
н5290	–	–	–	64244 2.95	25246 29.88	–	Метод спутниковых геодезических измерений (определений)	$Mt=\sqrt{(0.07^2+0.07^2)}=0.10$
н5300	–	–	–	64245 5.96	25246 21.74	–	Метод спутниковых геодезических измерений (определений)	$Mt=\sqrt{(0.07^2+0.07^2)}=0.10$
н5250	–	–	–	64245 0.63	25246 12.43	–	Метод спутниковых геодезических измерений (определений)	<b><math>Mt=\sqrt{(0.07^2+0.07^2)}=0.10</math></b>

**2. Сведения о характеристиках объекта недвижимости с кадастровым номером 29:16:210801:130**

№ п/п	Наименование характеристики	Значение характеристики
1	2	3
1.	Вид объекта недвижимости	Здание
2.	Ранее присвоенный государственный учетный номер (инвентарный) здания, сооружения, объекта незавершенного строительства	–
3.	Кадастровый номер земельного участка (земельных участков), в границах которого (которых) расположены здание, сооружение, объект незавершенного	29:16:210801:9

	строительства	
4.	Уникальный учетный номер кадастрового квартала, в границах которого расположены здание, сооружение, объект незавершенного строительства	29:16:210801
5.	Адрес здания, сооружения, объекта незавершенного строительства	Российская Федерация, Архангельская область, Приморский р-н, Мелехово д, 25 д
5.1	Сведения о местоположении здания, сооружения, объекта незавершенного строительства (при отсутствии адреса) в структурированном в соответствии с федеральной информационной адресной системой виде	–
5.2	Дополнительные сведения о местоположении	–
6.	Иные сведения	–
<b>3. Пояснения к сведениям об объекте недвижимости с кадастровым номером <u>29:16:210801:130</u></b>		
1.	–	

**Описание местоположения зданий, сооружений, объектов незавершенного строительства на земельном участке**

**1. Сведения о характерных точках контура объекта недвижимости с кадастровым номером 29:16:210801:131**

Система координат МСК-29, зона 2, 6 градусная

Зона № 2

Обозначение характерных точек контура	Содержатся в Едином государственном реестре недвижимости			Определены в ходе выполнения комплексных кадастровых работ			Метод определения координат	Формулы, примененные для расчета средней квадратической погрешности определения координат характерных точек ( $M_t$ ), м, с подставленными в такие формулы значениями и итоговые (вычисленные) значения $M_t$ , м
	Координаты, м		Радиус, м	Координаты, м		Радиус, м		
	X	Y	R	X	Y	R		
1	2	3	4	5	6	7	8	9
н4160	–	–	–	64250 0.18	25246 79.85	–	Метод спутниковых геодезических измерений (определений)	$M_t = \sqrt{(0.07^2 + 0.07^2)} = 0.10$
н4170	–	–	–	64248 4.25	25246 89.55	–	Метод спутниковых геодезических измерений (определений)	$M_t = \sqrt{(0.07^2 + 0.07^2)} = 0.10$
н4180	–	–	–	64248 9.91	25246 98.79	–	Метод спутниковых геодезических измерений (определений)	$M_t = \sqrt{(0.07^2 + 0.07^2)} = 0.10$

н4190	–	–	–	64250 5.64	25246 88.72	–	Метод спутниковых геодезических измерений (определений)	$Mt=\sqrt{(0.07^2+0.07^2)}=0.10$
н4160	–	–	–	64250 0.18	25246 79.85	–	Метод спутниковых геодезических измерений (определений)	$Mt=\sqrt{(0.07^2+0.07^2)}=0.10$

**2. Сведения о характеристиках объекта недвижимости с кадастровым номером 29:16:210801:131**

№ п/п	Наименование характеристики	Значение характеристики
1	2	3
1.	Вид объекта недвижимости	Здание
2.	Ранее присвоенный государственный учетный номер (инвентарный) здания, сооружения, объекта незавершенного строительства	–
3.	Кадастровый номер земельного участка (земельных участков), в границах которого (которых) расположены здание, сооружение, объект незавершенного строительства	29:16:210801:317
4.	Уникальный учетный номер кадастрового квартала, в границах которого расположены здание, сооружение, объект незавершенного строительства	29:16:210801
5.	Адрес здания, сооружения, объекта незавершенного строительства	Российская Федерация, Архангельская область, Приморский р-н, Мелехово д, 28 д
5.1	Сведения о местоположении здания, сооружения, объекта незавершенного строительства (при отсутствии адреса) в структурированном в соответствии с федеральной информационной адресной системой виде	–
5.2	Дополнительные сведения о местоположении	–

6.	Иные сведения	–
<b>3. Пояснения к сведениям об объекте недвижимости с кадастровым номером <u>29:16:210801:131</u></b>		
1.	–	



**Описание местоположения зданий, сооружений, объектов незавершенного строительства на земельном участке**

**1. Сведения о характерных точках контура объекта недвижимости с кадастровым номером 29:16:210801:133**

Система координат МСК-29, зона 2, 6 градусная

Зона № 2

Обозначение характерных точек контура	Содержатся в Едином государственном реестре недвижимости			Определены в ходе выполнения комплексных кадастровых работ			Метод определения координат	Формулы, примененные для расчета средней квадратической погрешности определения координат характерных точек ( $M_t$ ), м, с подставленными в такие формулы значениями и итоговые (вычисленные) значения $M_t$ , м
	Координаты, м		Радиус, м	Координаты, м		Радиус, м		
	X	Y	R	X	Y	R		
1	2	3	4	5	6	7	8	9
н4200	–	–	–	64256 0.49	25247 86.19	–	Метод спутниковых геодезических измерений (определений)	$M_t = \sqrt{(0.07^2 + 0.07^2)} = 0.10$
н4210	–	–	–	64254 6.24	25247 94.67	–	Метод спутниковых геодезических измерений (определений)	$M_t = \sqrt{(0.07^2 + 0.07^2)} = 0.10$
н4220	–	–	–	64255 1.19	25248 02.70	–	Метод спутниковых геодезических измерений (определений)	$M_t = \sqrt{(0.07^2 + 0.07^2)} = 0.10$

н4230	–	–	–	64256 5.32	25247 94.42	–	Метод спутниковых геодезических измерений (определений)	$Mt=\sqrt{(0.07^2+0.07^2)}=0.10$
н4200	–	–	–	64256 0.49	25247 86.19	–	Метод спутниковых геодезических измерений (определений)	$Mt=\sqrt{(0.07^2+0.07^2)}=0.10$

**2. Сведения о характеристиках объекта недвижимости с кадастровым номером 29:16:210801:133**

№ п/п	Наименование характеристики	Значение характеристики
1	2	3
1.	Вид объекта недвижимости	Здание
2.	Ранее присвоенный государственный учетный номер (инвентарный) здания, сооружения, объекта незавершенного строительства	–
3.	Кадастровый номер земельного участка (земельных участков), в границах которого (которых) расположены здание, сооружение, объект незавершенного строительства	29:16:210801:40,29:16:210801:39
4.	Уникальный учетный номер кадастрового квартала, в границах которого расположены здание, сооружение, объект незавершенного строительства	29:16:210801
5.	Адрес здания, сооружения, объекта незавершенного строительства	Российская Федерация, Архангельская область, Приморский р-н, Мелехово д, 34 д
5.1	Сведения о местоположении здания, сооружения, объекта незавершенного строительства (при отсутствии адреса) в структурированном в соответствии с федеральной информационной адресной системой виде	–
5.2	Дополнительные сведения о местоположении	–

6.	Иные сведения	–
<b>3. Пояснения к сведениям об объекте недвижимости с кадастровым номером <u>29:16:210801:133</u></b>		
1.	–	

**Описание местоположения зданий, сооружений, объектов незавершенного строительства на земельном участке**

**1. Сведения о характерных точках контура объекта недвижимости с кадастровым номером 29:16:210801:134**

Система координат МСК-29, зона 2, 6 градусная

Зона № 2

Обозначение характерных точек контура	Содержатся в Едином государственном реестре недвижимости			Определены в ходе выполнения комплексных кадастровых работ			Метод определения координат	Формулы, примененные для расчета средней квадратической погрешности определения координат характерных точек ( $M_t$ ), м, с подставленными в такие формулы значениями и итоговые (вычисленные) значения $M_t$ , м
	Координаты, м		Радиус, м	Координаты, м		Радиус, м		
	X	Y	R	X	Y	R		
1	2	3	4	5	6	7	8	9
н4240	–	–	–	64249 0.24	25246 16.58	–	Метод спутниковых геодезических измерений (определений)	$M_t = \sqrt{(0.07^2 + 0.07^2)} = 0.10$
н4250	–	–	–	64247 8.49	25246 23.40	–	Метод спутниковых геодезических измерений (определений)	$M_t = \sqrt{(0.07^2 + 0.07^2)} = 0.10$
н4260	–	–	–	64248 2.70	25246 31.30	–	Метод спутниковых геодезических измерений (определений)	$M_t = \sqrt{(0.07^2 + 0.07^2)} = 0.10$

н4270	–	–	–	64249 4.45	25246 24.42	–	Метод спутниковых геодезических измерений (определений)	$Mt=\sqrt{(0.07^2+0.07^2)}=0.10$
н4240	–	–	–	64249 0.24	25246 16.58	–	Метод спутниковых геодезических измерений (определений)	$Mt=\sqrt{(0.07^2+0.07^2)}=0.10$

**2. Сведения о характеристиках объекта недвижимости с кадастровым номером 29:16:210801:134**

№ п/п	Наименование характеристики	Значение характеристики
1	2	3
1.	Вид объекта недвижимости	Здание
2.	Ранее присвоенный государственный учетный номер (инвентарный) здания, сооружения, объекта незавершенного строительства	–
3.	Кадастровый номер земельного участка (земельных участков), в границах которого (которых) расположены здание, сооружение, объект незавершенного строительства	29:16:210801:46
4.	Уникальный учетный номер кадастрового квартала, в границах которого расположены здание, сооружение, объект незавершенного строительства	29:16:210801
5.	Адрес здания, сооружения, объекта незавершенного строительства	Российская Федерация, Архангельская область, Приморский р-н, Мелехово д, 41 д
5.1	Сведения о местоположении здания, сооружения, объекта незавершенного строительства (при отсутствии адреса) в структурированном в соответствии с федеральной информационной адресной системой виде	–
5.2	Дополнительные сведения о местоположении	–

6.	Иные сведения	–
<b>3. Пояснения к сведениям об объекте недвижимости с кадастровым номером <u>29:16:210801:134</u></b>		
1.	–	

**Описание местоположения зданий, сооружений, объектов незавершенного строительства на земельном участке**

**1. Сведения о характерных точках контура объекта недвижимости с кадастровым номером 29:16:210801:135**

Система координат МСК-29, зона 2, 6 градусная

Зона № 2

Обозначение характерных точек контура	Содержатся в Едином государственном реестре недвижимости			Определены в ходе выполнения комплексных кадастровых работ			Метод определения координат	Формулы, примененные для расчета средней квадратической погрешности определения координат характерных точек ( $M_t$ ), м, с подставленными в такие формулы значениями и итоговые (вычисленные) значения $M_t$ , м
	Координаты, м		Радиус, м	Координаты, м		Радиус, м		
	X	Y	R	X	Y	R		
1	2	3	4	5	6	7	8	9
н4280	–	–	–	64245 5.70	25246 81.85	–	Метод спутниковых геодезических измерений (определений)	$M_t = \sqrt{(0.07^2 + 0.07^2)} = 0.10$
н4290	–	–	–	64245 0.82	25246 74.66	–	Метод спутниковых геодезических измерений (определений)	$M_t = \sqrt{(0.07^2 + 0.07^2)} = 0.10$
н4300	–	–	–	64243 9.91	25246 82.23	–	Метод спутниковых геодезических измерений (определений)	$M_t = \sqrt{(0.07^2 + 0.07^2)} = 0.10$

н4310	–	–	–	64244 4.94	25246 89.35	–	Метод спутниковых геодезических измерений (определений)	$Mt=\sqrt{(0.07^2+0.07^2)}=0.10$
н4280	–	–	–	64245 5.70	25246 81.85	–	Метод спутниковых геодезических измерений (определений)	$Mt=\sqrt{(0.07^2+0.07^2)}=0.10$

**2. Сведения о характеристиках объекта недвижимости с кадастровым номером 29:16:210801:135**

№ п/п	Наименование характеристики	Значение характеристики
1	2	3
1.	Вид объекта недвижимости	Здание
2.	Ранее присвоенный государственный учетный номер (инвентарный) здания, сооружения, объекта незавершенного строительства	–
3.	Кадастровый номер земельного участка (земельных участков), в границах которого (которых) расположены здание, сооружение, объект незавершенного строительства	29:16:210801:31
4.	Уникальный учетный номер кадастрового квартала, в границах которого расположены здание, сооружение, объект незавершенного строительства	29:16:210801
5.	Адрес здания, сооружения, объекта незавершенного строительства	Российская Федерация, Архангельская область, Приморский р-н, Мелехово д, 8 д
5.1	Сведения о местоположении здания, сооружения, объекта незавершенного строительства (при отсутствии адреса) в структурированном в соответствии с федеральной информационной адресной системой виде	–
5.2	Дополнительные сведения о местоположении	–



6.	Иные сведения	–
<b>3. Пояснения к сведениям об объекте недвижимости с кадастровым номером <u>29:16:210801:135</u></b>		
1.	–	

**Описание местоположения зданий, сооружений, объектов незавершенного строительства на земельном участке**

**1. Сведения о характерных точках контура объекта недвижимости с кадастровым номером 29:16:210801:136**

Система координат МСК-29, зона 2, 6 градусная

Зона № 2

Обозначение характерных точек контура	Содержатся в Едином государственном реестре недвижимости			Определены в ходе выполнения комплексных кадастровых работ			Метод определения координат	Формулы, примененные для расчета средней квадратической погрешности определения координат характерных точек ( $M_t$ ), м, с подставленными в такие формулы значениями и итоговые (вычисленные) значения $M_t$ , м
	Координаты, м		Радиус, м	Координаты, м		Радиус, м		
	X	Y	R	X	Y	R		
1	2	3	4	5	6	7	8	9
н4320	–	–	–	64241 0.46	25244 82.61	–	Метод спутниковых геодезических измерений (определений)	$M_t = \sqrt{(0.07^2 + 0.07^2)} = 0.10$
н4330	–	–	–	64241 3.83	25244 93.91	–	Метод спутниковых геодезических измерений (определений)	$M_t = \sqrt{(0.07^2 + 0.07^2)} = 0.10$
н4340	–	–	–	64239 7.20	25244 99.19	–	Метод спутниковых геодезических измерений (определений)	$M_t = \sqrt{(0.07^2 + 0.07^2)} = 0.10$

н4350	–	–	–	64239 4.54	25244 90.57	–	Метод спутниковых геодезических измерений (определений)	$Mt=\sqrt{(0.07^2+0.07^2)}=0.10$
н4360	–	–	–	64240 2.53	25244 87.97	–	Метод спутниковых геодезических измерений (определений)	$Mt=\sqrt{(0.07^2+0.07^2)}=0.10$
н4370	–	–	–	64240 2.03	25244 86.34	–	Метод спутниковых геодезических измерений (определений)	$Mt=\sqrt{(0.07^2+0.07^2)}=0.10$
н4380	–	–	–	64240 4.49	25244 85.54	–	Метод спутниковых геодезических измерений (определений)	$Mt=\sqrt{(0.07^2+0.07^2)}=0.10$
н4390	–	–	–	64240 4.13	25244 84.32	–	Метод спутниковых геодезических измерений (определений)	$Mt=\sqrt{(0.07^2+0.07^2)}=0.10$
н4320	–	–	–	64241 0.46	25244 82.61	–	Метод спутниковых геодезических измерений (определений)	<b><math>Mt=\sqrt{(0.07^2+0.07^2)}=0.10</math></b>

ий)

**2. Сведения о характеристиках объекта недвижимости с кадастровым номером 29:16:210801:136**

№ п/п	Наименование характеристики	Значение характеристики
1	2	3
1.	Вид объекта недвижимости	Здание
2.	Ранее присвоенный государственный учетный номер (инвентарный) здания, сооружения, объекта незавершенного строительства	–
3.	Кадастровый номер земельного участка (земельных участков), в границах которого (которых) расположены здание, сооружение, объект незавершенного строительства	29:16:210801:51, 29:16:210801:14, 29:16:210801:24
4.	Уникальный учетный номер кадастрового квартала, в границах которого расположены здание, сооружение, объект незавершенного строительства	29:16:210801
5.	Адрес здания, сооружения, объекта незавершенного строительства	Российская Федерация, Архангельская область, Приморский р-н, Мелехово д, 18 д
5.1	Сведения о местоположении здания, сооружения, объекта незавершенного строительства (при отсутствии адреса) в структурированном в соответствии с федеральной информационной адресной системой виде	–
5.2	Дополнительные сведения о местоположении	–
6.	Иные сведения	–

**3. Пояснения к сведениям об объекте недвижимости с кадастровым номером 29:16:210801:136**

1. –

**Описание местоположения зданий, сооружений, объектов незавершенного строительства на земельном участке**

**1. Сведения о характерных точках контура объекта недвижимости с кадастровым номером 29:16:210801:139**

Система координат МСК-29, зона 2, 6 градусная

Зона № 2

Обозначение характерных точек контура	Содержатся в Едином государственном реестре недвижимости			Определены в ходе выполнения комплексных кадастровых работ			Метод определения координат	Формулы, примененные для расчета средней квадратической погрешности определения координат характерных точек ( $M_t$ ), м, с подставленными в такие формулы значениями и итоговые (вычисленные) значения $M_t$ , м
	Координаты, м		Радиус, м	Координаты, м		Радиус, м		
	X	Y	R	X	Y	R		
1	2	3	4	5	6	7	8	9
н4400	–	–	–	64249 9.82	25246 32.88	–	Метод спутниковых геодезических измерений (определений)	$M_t = \sqrt{(0.07^2 + 0.07^2)} = 0.10$
н4410	–	–	–	64248 6.91	25246 39.90	–	Метод спутниковых геодезических измерений (определений)	$M_t = \sqrt{(0.07^2 + 0.07^2)} = 0.10$
н4420	–	–	–	64249 1.02	25246 47.77	–	Метод спутниковых геодезических измерений (определений)	$M_t = \sqrt{(0.07^2 + 0.07^2)} = 0.10$

н4430	–	–	–	64250 3.83	25246 40.86	–	Метод спутниковых геодезических измерений (определений)	$Mt=\sqrt{(0.07^2+0.07^2)}=0.10$
н4400	–	–	–	64249 9.82	25246 32.88	–	Метод спутниковых геодезических измерений (определений)	$Mt=\sqrt{(0.07^2+0.07^2)}=0.10$

**2. Сведения о характеристиках объекта недвижимости с кадастровым номером 29:16:210801:139**

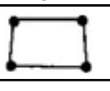

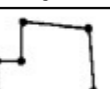




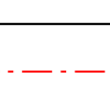
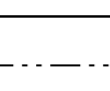
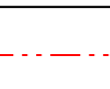
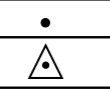
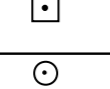




№ п/п	Наименование характеристики	Значение характеристики
1	2	3
1.	Вид объекта недвижимости	Здание
2.	Ранее присвоенный государственный учетный номер (инвентарный) здания, сооружения, объекта незавершенного строительства	–
3.	Кадастровый номер земельного участка (земельных участков), в границах которого (которых) расположены здание, сооружение, объект незавершенного строительства	29:16:210801:45
4.	Уникальный учетный номер кадастрового квартала, в границах которого расположены здание, сооружение, объект незавершенного строительства	29:16:210801
5.	Адрес здания, сооружения, объекта незавершенного строительства	Российская Федерация, Архангельская область, Приморский р-н, Мелехово д, 40 д
5.1	Сведения о местоположении здания, сооружения, объекта незавершенного строительства (при отсутствии адреса) в структурированном в соответствии с федеральной информационной адресной системой виде	–
5.2	Дополнительные сведения о местоположении	–

6.	Иные сведения	–
<b>3. Пояснения к сведениям об объекте недвижимости с кадастровым номером <u>29:16:210801:139</u></b>		
1.	–	





Условные обозначения:

№ п/п	Название условного знака	Изображение	Описание изображения
1	Границы земельного участка		для изображения применяются условные знаки №2, №3
2	Часть границы земельного участка: а) существующая часть границы б) вновь образованная или уточненная часть границы		сплошная линия черного цвета толщиной 0,2 мм сплошная линия красного цвета толщиной 0,2 мм (допускается линия черного цвета, выделенная маркером красного цвета, шириной до 3,0 мм)
3	Характерная точка границы земельного участка		круг черного цвета диаметром 1,5 мм
4	Контур здания, сооружения, объекта незавершенного строительства, размеры которого могут быть переданы в масштабе графической части		для изображения применяются условные знаки №6, №7
5	Контур здания, сооружения, объекта незавершенного строительства, размеры которого не могут быть переданы в масштабе графической части		квадрат черного цвета с длиной стороны 3,0 мм
6	Контур сооружения, объекта незавершенного строительства, представляющий собой окружность, размеры которой не могут быть переданы в масштабе графической части		круг черного цвета диаметром 3,0 мм
6	Часть контура здания, сооружения, объекта незавершенного строительства: а) образованного проекцией существующего наземного конструктивного элемента здания, сооружения, объекта незавершенного строительства б) образованного проекцией вновь образованного наземного конструктивного элемента здания, сооружения, объекта незавершенного строительства		сплошная линия черного цвета, толщиной 0,2 мм сплошная линия красного цвета толщиной 0,2 мм (допускается линия черного цвета, выделенная маркером красного цвета, шириной до 3,0 мм)
	в) образованного проекцией существующего надземного конструктивного элемента здания, сооружения, объекта незавершенного строительства		штрихпунктирная линия черного цвета толщиной 0,2 мм с длиной штриха 2,0 мм, с интервалом между штрихами и пунктирами 1,0 мм
	г) образованного проекцией вновь образованного надземного конструктивного элемента здания, сооружения, объекта незавершенного строительства		штрихпунктирная линия красного цвета толщиной 0,2 мм с длиной штриха 2,0 мм, с интервалом между штрихами и пунктирами 1,0 мм
	д) образованного проекцией существующего подземного конструктивного элемента здания, сооружения, объекта незавершенного строительства		штрихпунктирная линия черного цвета толщиной 0,2 мм, длиной штриха 2,0 мм, интервалом между штрихами и пунктирами 1,0 мм
	е) образованного проекцией вновь образованного подземного конструктивного элемента здания, сооружения, объекта незавершенного строительства		штрихпунктирная линия красного цвета толщиной 0,2 мм, длиной штриха 2,0 мм, интервалом между штрихами и пунктирами 1,0 мм
7	Характерная точка контура здания		круг черного цвета диаметром 1,0 мм
8	Пункт геодезической основы: а) пункт государственной геодезической сети б) пункт геодезической сети специального назначения, созданной в соответствии с законодательством о геодезии и картографии		равносторонний треугольник со стороной 3,0 мм с точкой внутри квадрат со стороной 2,0 мм с точкой внутри
9	Точка съемочного обоснования		окружность диаметром 1,0 мм с точкой внутри
10	Направления геодезических построений при создании съемочного обоснования		сплошная линия черного цвета толщиной 0,5 мм
11	Направления геодезических построений при определении координат характерных точек границ земельного участка		сплошная линия черного цвета со стрелкой толщиной 0,2 мм