

# КАРТА-ПЛАН ТЕРРИТОРИИ

## Пояснительная записка

### 1. Сведения о территории выполнения комплексных кадастровых работ: – 29:16:051501

(наименование субъекта Российской Федерации, муниципального образования, населенного пункта, уникальные учетные номера кадастровых кварталов, иные сведения, позволяющие определить местоположение территории, на которой выполняются комплексные кадастровые работы, например, наименование садоводческого или огороднического некоммерческого товарищества, гаражного кооператива, элемента планировочной структуры)

### 2. Основания выполнения комплексных кадастровых работ:

Наименование, дата и номер документа, на основании которого выполняются комплексные кадастровые работы: муниципальный контракт №0124300013024000036 от 09.04.2024, выдан Комитет по управлению муниципальным имуществом и земельным отношениям администрации Приморского муниципального округа Архангельской области

### 3. Дата подготовки карты-плана территории: 02.10.2024

### 4. Сведения о заказчике(ах) комплексных кадастровых работ:

В отношении юридического лица, органа местного самоуправления муниципального района, муниципального округа или городского округа либо уполномоченного исполнительного органа государственной власти субъекта Российской Федерации:

полное или сокращенное (в случае, если имеется) наименование: Комитет по управлению муниципальным имуществом и земельным отношениям администрации Приморского муниципального округа Архангельской области, ИНН: 2921001442, ОГРН: 1022901496551

основной государственный регистрационный номер: 1022901496551

идентификационный номер налогоплательщика: 2921001442

В отношении физического лица или представителя физических или юридических лиц:

фамилия, имя, отчество (последнее - при наличии): =

страховой номер индивидуального лицевого счета в системе обязательного пенсионного страхования Российской Федерации (СНИЛС): =

Наименование и реквизиты документа, подтверждающие полномочия представителя заказчика(ов) комплексных кадастровых работ: =

Адрес электронной почты (для направления уведомления о результатах внесения сведений в Единый государственный реестр недвижимости): =

### 5. Сведения об исполнителе комплексных кадастровых работ

Полное или сокращенное (в случае, если имеется) наименование и адрес юридического лица, с которым заключен государственный или муниципальный контракт либо договор подряда, на выполнение комплексных кадастровых работ: =

Фамилия, имя, отчество кадастрового инженера (последнее - при наличии): Форощук Оксана Владимировна и основной государственный регистрационный номер кадастрового инженера индивидуального предпринимателя (ОГРНИП): =

Страховой номер индивидуального лицевого счета в системе обязательного пенсионного страхования Российской Федерации (СНИЛС) кадастрового инженера: 07706828997

Уникальный реестровый номер кадастрового инженера в реестре саморегулируемой организации кадастровых инженеров и дата внесения сведений о физическом лице в такой реестр: –, =

Полное или (в случае, если имеется) сокращенное наименование саморегулируемой организации

кадастровых инженеров, членом которой является кадастровый инженер: А СРО "Кадастровые инженеры"

Контактный телефон: 8-960-533-43-95

Почтовый адрес и адрес электронной почты, по которым осуществляется связь с кадастровым инженером: 150018, Ярославская область, г. Ярославль, ул. Большая Норская, 15-14, pereslavskaja@mail.ru

**6. Перечень документов, использованных при подготовке карты-плана территории:**

№ п/п	Реквизиты документа				
	Вид	Дата	Номер	Наименование	Иные сведения
1	2	3	4	5	6
1.	Кадастровый план территории	11.09.2024	КУВИ-001/2024-228264185	<u>Кадастровый план территории</u>	=
2.	Карта (план) объекта землеустройства	02.10.2024	б/н	<u>Карта (план) объекта</u>	=
3.	ДОКУМЕНТЫ, СОДЕРЖАЩИЕ ОПИСАНИЕ ОБЪЕКТА	01.01.2008	б/н	<u>Ортофотопланы</u>	<u>масштаб 1:2000, создано 01.01.2008</u>
4.	Документ, воспроизводящий сведения, содержащиеся в решении об установлении или изменении границ зон с особыми условиями использования территорий	11.10.2023	170-33255/2023-В	<u>Выписка координат из каталога геодезических пунктов, государственной нивелирной сети и государственной гравиметрической сети</u>	=
5.	Документ, содержащий	16.08.2024	1adfd7f6-f896-	<u>Выписка ГАР</u>	=

	сведения об адресе объекта недвижимости		4770-9292-4e3e4ac424b3		
6.	Документ, содержащий сведения об адресе объекта недвижимости	16.08.2024	1be195a7-9a79-4210-8924-b92dae0c278a	<u>Выписка ГАР</u>	=
7.	Документ, содержащий сведения об адресе объекта недвижимости	16.08.2024	1d214c70-e2aa-4046-a46a-35ee054e4cda	<u>Выписка ГАР</u>	=
8.	Документ, содержащий сведения об адресе объекта недвижимости	16.08.2024	003a4fd0-46a6-4220-8394-b174f1020e38	<u>Выписка ГАР</u>	=
9.	Документ, содержащий сведения об адресе объекта недвижимости	16.08.2024	5b738e90-1cd4-45df-9789-3701fcb13dec	<u>Выписка ГАР</u>	=
10.	Документ, содержащий сведения об адресе объекта недвижимости	16.08.2024	7ea3afd7-3df4-4563-85a1-bb54aa6a60d9	<u>Выписка ГАР</u>	=

1 1.	Документ, содержащий сведения об адресе объекта недвижимости	16.08.2024	7f1d3f2d-ede6-4fdf-a8f2-e6533fc33448	<u>Выписка ГАР</u>	=
1 2.	Документ, содержащий сведения об адресе объекта недвижимости	16.08.2024	7f27d85b-5eb7-4331-ad48-b6dfb5e77629	<u>Выписка ГАР</u>	=
1 3.	Документ, содержащий сведения об адресе объекта недвижимости	16.08.2024	8c739744-b29b-4cfd-bab8-99a0f92f9ffe	<u>Выписка ГАР</u>	=
1 4.	Документ, содержащий сведения об адресе объекта недвижимости	16.08.2024	9d2a45f4-8856-4b11-89fa-1683f57c03ac	<u>Выписка ГАР</u>	=
1 5.	Документ, содержащий сведения об адресе объекта недвижимости	16.08.2024	27f0a157-b334-4a9e-8145-33f80338d00f	<u>Выписка ГАР</u>	=
1 6.	Документ, содержащий сведения об адресе объекта недвижимости	16.08.2024	53b45e7b-782c-4d4d-9d2e-6086bd552b58	<u>Выписка ГАР</u>	=
1 7.	Документ, содержащий сведения об адресе объекта	16.08.2024	72c2d81d-399f-4d7e-b464-cfba0ac	<u>Выписка ГАР</u>	=

	недвижимост и		7dde4		
1 8.	Документ, содержащий сведения об адресе объекта недвижимост и	16.08.2024	78d308c 6-0792- 401d- 9c3a- 95afcd8 66de2	<u>Выписка ГАР</u>	=
1 9.	Документ, содержащий сведения об адресе объекта недвижимост и	16.08.2024	95bab3a 0-6b88- 45de- b5f9- dfaf462 8597f	<u>Выписка ГАР</u>	=
2 0.	Документ, содержащий сведения об адресе объекта недвижимост и	16.08.2024	595d11 5e- 5a10- 4473- 9fd5- e2d8d0f 8e098	<u>Выписка ГАР</u>	=
2 1.	Документ, содержащий сведения об адресе объекта недвижимост и	16.08.2024	636fe06 9-b142- 47dd- a1d8- 31d4d5 1e8a23	<u>Выписка ГАР</u>	=
2 2.	Документ, содержащий сведения об адресе объекта недвижимост и	16.08.2024	774d82 57-a70f- 4381- 8fc7- 2a88087 26aca	<u>Выписка ГАР</u>	=
2 3.	Документ, содержащий сведения об адресе объекта недвижимост и	16.08.2024	974e4cc d-abc6- 403a- 83d6- f59db86 9e817	<u>Выписка ГАР</u>	=
2 4.	Документ, содержащий	16.08.2024	4761d7 44-afe5-	<u>Выписка ГАР</u>	=

	сведения об адресе объекта недвижимости		467c-b5ca-6ae4ed795da1		
2 5.	Документ, содержащий сведения об адресе объекта недвижимости	16.08.2024	8476a0bd-3710-46e3-84f6-bb2dc9387b91	<u>Выписка ГАР</u>	=
2 6.	Документ, содержащий сведения об адресе объекта недвижимости	16.08.2024	232746b3-cf8d-4baa-8d7d-78313932f239	<u>Выписка ГАР</u>	=
2 7.	Документ, содержащий сведения об адресе объекта недвижимости	16.08.2024	3541826-09ef-41d4-b59b-7d321f2ce731	<u>Выписка ГАР</u>	=
2 8.	Документ, содержащий сведения об адресе объекта недвижимости	16.08.2024	34381959-d45e-4b52-99fc-26ca7ae09fa8	<u>Выписка ГАР</u>	=
2 9.	Документ, содержащий сведения об адресе объекта недвижимости	16.08.2024	45863647-d69f-4a58-83e1-8cc028a6450a	<u>Выписка ГАР</u>	=

3 0.	Документ, содержащий сведения об адресе объекта недвижимост и	16.08.2024	a2ebbc8 e-5c9f- 4b76- 87ae- 599c997 f89ac	<u>Выписка ГАР</u>	=
3 1.	Документ, содержащий сведения об адресе объекта недвижимост и	16.08.2024	b3c305a 3-7e21- 4001- 979c- f31e7d1 4b2be	<u>Выписка ГАР</u>	=
3 2.	Документ, содержащий сведения об адресе объекта недвижимост и	16.08.2024	b34011 5a- a42d- 4a69- 85f3- ba6a96b aa942	<u>Выписка ГАР</u>	=
3 3.	Документ, содержащий сведения об адресе объекта недвижимост и	16.08.2024	bb1431 99-fe06- 4997- b9e7- e45fafc 8563a	<u>Выписка ГАР</u>	=
3 4.	Документ, содержащий сведения об адресе объекта недвижимост и	16.08.2024	cabf265 7-dfaf- 4db2- 90d4- c5ec9ac 853b6	<u>Выписка ГАР</u>	=
3 5.	Документ, содержащий сведения об адресе объекта недвижимост и	16.08.2024	cb4757a f-9b14- 4574- aaee- 768e248 ddce2	<u>Выписка ГАР</u>	=
3 6.	Документ, содержащий сведения об адресе объекта	16.08.2024	d8f3e94 1-cd5b- 4f6a- b345- 1ff29ec	<u>Выписка ГАР</u>	=

	недвижимост и		bbcc8		
3 7.	Документ, содержащий сведения об адресе объекта недвижимост и	16.08.2024	d884e6b 1-d10e- 4064- 8698- d52c11a e1bee	<u>Выписка ГАР</u>	=
3 8.	Документ, содержащий сведения об адресе объекта недвижимост и	16.08.2024	dd5914 dc-f665- 4859- 8e78- 29b98b 98119c	<u>Выписка ГАР</u>	=
3 9.	Документ, содержащий сведения об адресе объекта недвижимост и	16.08.2024	de71646 0-08ae- 4839- b64a- ef23da7 c3682	<u>Выписка ГАР</u>	=
4 0.	Документ, содержащий сведения об адресе объекта недвижимост и	16.08.2024	ec6ddcf f-0a7a- 4671- 8d21- 6287bd 9e2aff	<u>Выписка ГАР</u>	=
4 1.	Документ, содержащий сведения об адресе объекта недвижимост и	16.08.2024	c98d0cb -769b- 4941- bfcf- 5ea5f19 2954b	<u>Выписка ГАР</u>	=
4 2.	Документ, содержащий сведения об адресе объекта недвижимост и	16.08.2024	eeaad37 c-12f5- 4123- b5b2- 491c92c 622e2	<u>Выписка ГАР</u>	=
4 3.	Документ, содержащий	16.08.2024	eeb7743 0-13ef-	<u>Выписка ГАР</u>	=



	сведения об адресе объекта недвижимости		4262-9881-cca737f5c357		
4 4.	Документ, содержащий сведения об адресе объекта недвижимости	16.08.2024	eee03a3e-7b55-4932-8194-4e2dac12c4f6	<u>Выписка ГАР</u>	=
4 5.	Документ, содержащий сведения об адресе объекта недвижимости	16.08.2024	ef50a9ef-88e6-4ae8-bc3b-5770f8da7673	<u>Выписка ГАР</u>	=
4 6.	Документ, содержащий сведения об адресе объекта недвижимости	16.08.2024	f577c6f6-d07a-4d68-becb-251630aca557	<u>Выписка ГАР</u>	=
4 7.	Свидетельство о праве собственности	06.04.1994	Ap0-16-14-039	<u>Свидетельство о праве собственности</u>	=
4 8.	Свидетельство о праве собственности	06.04.1994	Ap0-16-14-040	<u>Свидетельство о праве собственности</u>	=
4 9.	Свидетельство о праве собственности	06.04.1994	Ap0-16-14-042	<u>Свидетельство о праве собственности</u>	=
5 0.	Свидетельство о праве собственности	06.04.1994	Ap0-16-14-043	<u>Свидетельство о праве собственности</u>	=
5 1.	Свидетельство о праве собственности	06.04.1994	Ap0-16-14-045	<u>Свидетельство о праве собственности</u>	=

	и				
5 2.	Свидетельство о праве собственности	06.04.1994	Ар0-16-14-046	<u>Свидетельство о праве собственности</u>	=
5 3.	Свидетельство о праве собственности	06.04.1994	Ар0-16-14-047972037	<u>Свидетельство о праве собственности</u>	=
5 4.	Свидетельство о праве собственности	06.04.1994	Ар0-16-14-048	<u>Свидетельство о праве собственности</u>	=
5 5.	Свидетельство о праве собственности	06.04.1994	Ар0-16-14-049	<u>Свидетельство о праве собственности</u>	=
5 6.	Свидетельство о праве собственности	20.04.1994	Ар0-16-14-062	<u>Свидетельство о праве собственности</u>	=
5 7.	Свидетельство о праве собственности	20.04.1994	Ар0-16-14-063	<u>Свидетельство о праве собственности</u>	=
5 8.	Свидетельство о праве собственности	20.04.1994	Ар0-16-14-064	<u>Свидетельство о праве собственности</u>	=
5 9.	Свидетельство о праве собственности	06.04.1994	Ар0-16-14-41	<u>Свидетельство о праве собственности</u>	=
6 0.	Свидетельство о праве собственности	29.12.1994	Ар0-16-14-101	<u>Свидетельство о праве собственности</u>	=
6 1.	Свидетельство о праве собственности	30.12.1996	Ар0-16-14-179	<u>Свидетельство о праве собственности</u>	=
6 2.	Свидетельство о праве	05.11.1998	113258	<u>Свидетельство о праве</u>	=

	собственност и			<u>собственности</u>	
6 3.	Свидетельст во о праве собственност и	21.05.1999	116203	<u>Свидетельство о праве собственности</u>	=
6 4.	Свидетельст во о праве собственност и	21.05.1999	272636	<u>Свидетельство о праве собственности</u>	=
6 5.	Свидетельст во о праве собственност и	14.02.1997	272639	<u>Свидетельство о праве собственности</u>	=
6 6.	Свидетельст во о праве собственност и	04.04.1997	272640	<u>Свидетельство о праве собственности</u>	=
6 7.	Свидетельст во о праве собственност и	11.03.1997	272642	<u>Свидетельство о праве собственности</u>	=
6 8.	Правовой акт, которым утверждены или изменены правила землепользов ания и застройки	10.04.2024	21-п	<u>Постановление министерства строительства и архитектуры Архангельской области об утверждении Правил землепользования и застройки части территории Приморского муниципального округа Архангельской области</u>	=
6 9.	Документы градостроите льного зонирования (Правила землепользов ания и застройки)	14.06.2023	<u>б/н</u>	<u>Правила землепользования и застройки части территории Приморского муниципального округа Архангельской области</u>	=

### 7. Пояснения к карте-плану территории:

1. Карта-план территории подготовлен кадастровым инженером Форощук Оксаны Владимировны в отношении квартала 29:16:051501 на основании муниципального контракта №0124300013024000036 от 09.04.2024, заключенного с Комитетом по управлению

муниципальным имуществом и земельным отношениям администрации Приморского муниципального округа Архангельской области.

Согласно сведениям ЕГРН на территории кадастрового квартала 29:16:051501 расположены 36 земельных участка и 9 объектов капитального строительства.

В результате выполнения комплексных кадастровых работ на территории кадастрового квартала 29:16:051501 осуществлено:

- уточнение местоположения границ ЗУ – 27
- уточнение местоположения границ ОКС – 9.

В ККР не включаются следующие объекты:

ОКС 29:16:051501:54, 29:16:051501:49, 29:16:051501:47 фактически ликвидированы  
ЗУ 29:16:051501:67, так как работы в отношении данного объекта продолжаются.

ЗУ 29:16:051501:18, так как его площадь уменьшилась более чем на 10% от площади, сведения о которой содержатся в ЕГРН, а согласие собственника получить не удалось.

Границы земельных участков и ОКС, содержащиеся в ЕГРН, и материалы, полученные в ходе выполнения ККР на местности, не противоречат друг другу. Работы в отношении этих объектов не требуются.

Согласно Правил землепользования и застройки части территории Приморского муниципального округа Архангельской области, в границы которой входят территории деревень Архипово, Верхняя Золотица, Верховье, Горка, Ижма, Кадь, Козлы, Кондратьевская, Корелы, Коровкинская, Кушкушара, Куя, Лапоминка, Наволок, Нижняя Золотица, Патракеевка, Повракульская, Погорельская, Подборка, Хаврогоры, Часовенская, поселков Дом инвалидов, Мудьюг, Талаги, маяков Вепревский, Зимнегорский и выселка Това, объекты комплексных кадастровых работ расположены в территориальных зонах:

- Ж1 - Зона застройки индивидуальными жилыми домами и Р. Зона рекреационного назначения.

В отношении ВРИ ЗУ - объектов ККР в данных территориальных зона минимальные и максимальные размеры земельных участков указаны согласно ПЗЗ.

Официальный сайт ПЗЗ: <https://www.primadm.ru/regulatory/dok-strateg-plan/dok-selskikh.php#uima>.

Адреса объектов указаны согласно выпискам из ГАР об адресе объекта адресации. На основании пункта 42 Приказа №П/0337 от 04.08.2021 в разделах текстовой части К-ПТ сведения об адресе земельных участков или их местоположении в ходе выполнения ККР не изменились, соответствующие строки текстовой части К-ПТ не заполняются.

Обследование состояния наружного знака пункта ГГС проводилось 25.06.2024 при выполнении кадастровой съёмки объектов ККР. Окончательная редакция карта плана территории отличается от даты обследования состояния наружного знака в связи с тем, что требовалось время на его подготовку.

В карта план территории не включено Заключение комиссии в связи с тем, что не поступали возражения заинтересованных лиц относительно местоположения земельных участков.

В ходе утверждения карта план территории составлялись протоколы \_\_\_\_\_.

### Сведения о пунктах геодезической сети и средствах измерений

#### 1. Сведения о пунктах геодезической сети:

№ п/п	Вид геодезической сети	Название пункта геодезической сети и тип знака	Система координат пункта геодезической сети	Координаты пункта, м		Дата обследования 25.06.2024		
				X	Y	Сведения о состоянии		
						наружного знака пункта	центра пункта	марки центра пункта

1	2	3	4	5	6	7	8	9
1.	Государственная геодезическая сеть	Усть-Заостровка, сигнал	МСК-29, зона 2, 6 градусная	648728.09	2518764.55	не обнаружен	сохранился	сохранился
2.	Государственная геодезическая сеть	Саломат, пирамида	МСК-29, зона 2, 6 градусная	640817.9	2526574.42	не обнаружен	сохранился	сохранился
3.	Государственная геодезическая сеть	Талаги, пирамида	МСК-29, зона 2, 6 градусная	661536.9	2524264.41	не обнаружен	сохранился	сохранился

**2. Сведения об использованных средствах измерений:**

№ п/п	Наименование и обозначение типа средства измерений - прибора (инструмента, аппаратуры)	Заводской или серийный номер средства измерений	Реквизиты свидетельства о поверке прибора (инструмента, аппаратуры) и (или) срок действия поверки
1	2	3	4
1.	<u>Аппаратура одночастотная геодезическая 4600LS</u>	<u>0220287687</u>	<u>С-ГСХ/29-09-2023/282768552</u> <u>дата поверки 29.09.2023</u>
2.	<u>Аппаратура геодезическая спутниковая EFTM1PLUS</u>	<u>ТН11662891</u>	<u>С-ГСХ/26-03-2024/327059618</u> <u>дата поверки 26.03.2024</u>

## Сведения об уточняемых земельных участках

### 1. Сведения о характерных точках границ уточняемого земельного участка с кадастровым номером 29:16:051501:1

Система координат МСК-29, зона 2, 6 градусная

Зона № 2

Обозначение характерных точек границ	Координаты, м				Метод определения координат	Формулы, примененные для расчета средней квадратической погрешности определения координат характерных точек границ (Mt), с подставленными в такие формулы значениями и итоговые (вычисленные) значения Mt, м	Описание закрепления точки
	содержатся в Едином государственном реестре недвижимости		определены в результате выполнения комплексных кадастровых работ				
	X	Y	X	Y			
1	2	3	4	5	6	7	8
н21У	–	–	662442.6 7	2539037. 30	Метод спутников ых геодезичес ких измерений (определен ий)	$Mt = \sqrt{(0.07^2 + 0.07^2)} = 0.10$	–
н22У	–	–	662444.0 2	2539081. 14	Метод спутников ых геодезичес ких измерений (определен ий)	$Mt = \sqrt{(0.07^2 + 0.07^2)} = 0.10$	–
н23У	–	–	662435.8 5	2539082. 87	Метод спутников ых геодезичес ких измерений (определен ий)	$Mt = \sqrt{(0.07^2 + 0.07^2)} = 0.10$	–
н24У	–	–	662419.4 1	2539091. 71	Метод спутников	$Mt = \sqrt{(0.07^2 + 0.07^2)}$	–

					ых геодезичес ких измерений (определен ий)	)=0.10	
н25У	–	–	662417.9 7	2539092. 29	Метод спутников ых геодезичес ких измерений (определен ий)	$Mt=\sqrt{(0.07^2+0.07^2)}$ )=0.10	–
н26У	–	–	662408.8 4	2539080. 37	Метод спутников ых геодезичес ких измерений (определен ий)	$Mt=\sqrt{(0.07^2+0.07^2)}$ )=0.10	–
н27У	–	–	662401.8 2	2539079. 89	Метод спутников ых геодезичес ких измерений (определен ий)	$Mt=\sqrt{(0.07^2+0.07^2)}$ )=0.10	–
н28У	–	–	662397.2 1	2539078. 83	Метод спутников ых геодезичес ких измерений (определен ий)	$Mt=\sqrt{(0.07^2+0.07^2)}$ )=0.10	–
н29У	–	–	662380.6 7	2539076. 33	Метод спутников ых геодезичес ких измерений (определен ий)	$Mt=\sqrt{(0.07^2+0.07^2)}$ )=0.10	–
н30У	–	–	662384.4	2539064.	Метод	$Mt=\sqrt{(0.07^2+0.07^2)}$	–

			2	22	спутниковых геодезических измерений (определений)	)=0.10	
н31У	–	–	662395.96	2539042.49	Метод спутниковых геодезических измерений (определений)	$Mt=\sqrt{(0.07^2+0.07^2)}$ )=0.10	–
н32У	–	–	662430.98	2539038.85	Метод спутниковых геодезических измерений (определений)	$Mt=\sqrt{(0.07^2+0.07^2)}$ )=0.10	–
н21У	–	–	662442.67	2539037.30	Метод спутниковых геодезических измерений (определений)	$Mt=\sqrt{(0.07^2+0.07^2)}$ )=0.10	–

**2. Сведения о частях границ уточняемого земельного участка с кадастровым номером 29:16:051501:1**

Обозначение части границ		Горизонтальное проложение (S), м	Описание прохождения части границ	Сведения о согласовании местоположения границ (согласовано/спорное)
от т.	до т.			
1	2	3	4	5
н21У	н22У	43.86	–	согласовано
н22У	н23У	8.35	–	согласовано
н23У	н24У	18.67	–	согласовано
н24У	н25У	1.55	–	согласовано
н25У	н26У	15.01	–	согласовано



н26У	н27У	7.04	–	согласовано
н27У	н28У	4.73	–	согласовано
н28У	н29У	16.73	–	согласовано
н29У	н30У	12.68	–	согласовано
н30У	н31У	24.60	–	согласовано
н31У	н32У	35.21	–	согласовано
н32У	н21У	11.79	–	согласовано

**3. Сведения о характеристиках уточняемого земельного участка с кадастровым номером 29:16:051501:1**

№ п/п	Наименование характеристики земельного участка	Значение характеристики
1	2	3
1.	Адрес земельного участка	Российская Федерация, Архангельская область, Приморский р-н, Кондратьевская д
1.1	Сведения о местоположении земельного участка (при отсутствии адреса) в структурированном в соответствии с федеральной информационной адресной системой виде	–
1.2	Дополнительные сведения о местоположении земельного участка	земельный участок 1
2.	Площадь земельного участка $\pm$ величина погрешности определения (вычисления) площади ( $P \pm \Delta P$ ), м <sup>2</sup>	2409 кв.м $\pm$ 9.86 кв.м
3.	Формула, примененная для вычисления предельной погрешности определения площади земельного участка с подставленными значениями и итоговые (вычисленные) значения ( $\Delta P$ ), м <sup>2</sup>	$\Delta P = 2 * M_t * \sqrt{P} * \sqrt{((1 + K^2) / (2 * K))} = 2 * 0.10 * \sqrt{2409} * \sqrt{((1 + 1.15^2) / (2 * 1.15))} = 9.86$
4.	Площадь земельного участка согласно сведениям Единого государственного реестра недвижимости ( $P_{\text{кад}}$ ), м <sup>2</sup>	2187
5.	Оценка расхождения $P$ и $P_{\text{кад}}$ ( $P - P_{\text{кад}}$ ), м <sup>2</sup>	222 кв.м
6.	Предельные минимальный и максимальный	600 2000

	размеры земельного участка ( $P_{\text{мин}}$ и $P_{\text{макс}}$ ), м <sup>2</sup>	
7.	Вид (виды) разрешенного использования	Для ведения личного подсобного хозяйства
7.1	Дополнительные сведения об использовании земельного участка	–
8.	Кадастровый или иной государственный учетный номер (инвентарный) здания, сооружения, объекта незавершенного строительства, расположенного на земельном участке	29:16:051501:53
9.	Сведения о земельных участках (землях общего пользования, территории общего пользования), посредством которых обеспечивается доступ	Земли общего пользования
10.	Иные сведения	–
<b>4. Пояснения к сведениям об уточняемом земельном участке с кадастровым номером: <u>29:16:051501:1</u></b>		
1.	–	

## Сведения об уточняемых земельных участках

### 1. Сведения о характерных точках границ уточняемого земельного участка с кадастровым номером 29:16:051501:2

Система координат МСК-29, зона 2, 6 градусная

Зона № 2

Обозначение характерных точек границ	Координаты, м				Метод определения координат	Формулы, примененные для расчета средней квадратической погрешности определения координат характерных точек границ (Mt), с подставленными в такие формулы значениями и итоговые (вычисленные) значения Mt, м	Описание закрепления точки
	содержатся в Едином государственном реестре недвижимости		определены в результате выполнения комплексных кадастровых работ				
	X	Y	X	Y			
1	2	3	4	5	6	7	8
н40У	–	–	662397.7 8	2539111. 87	Метод спутников ых геодезичес ких измерений (определен ий)	$Mt = \sqrt{(0.07^2 + 0.07^2)}$ )=0.10	–
н45У	–	–	662384.3 1	2539118. 23	Метод спутников ых геодезичес ких измерений (определен ий)	$Mt = \sqrt{(0.07^2 + 0.07^2)}$ )=0.10	–
н33У	–	–	662378.1 7	2539094. 71	Метод спутников ых геодезичес ких измерений (определен ий)	$Mt = \sqrt{(0.07^2 + 0.07^2)}$ )=0.10	–
н34У	–	–	662386.9 4	2539090. 28	Метод спутников	$Mt = \sqrt{(0.07^2 + 0.07^2)}$ )=0.10	–

					ых геодезичес- ких измерений (определен- ий)	)=0.10	
н40У	–	–	662397.7 8	2539111. 87	Метод спутников- ых геодезичес- ких измерений (определен- ий)	$Mt=\sqrt{(0.07^2+0.07^2)}$ )=0.10	–

**2. Сведения о частях границ уточняемого земельного участка с кадастровым номером 29:16:051501:2**

Обозначение части границ		Горизонтальное проложение (S), м	Описание прохождения части границ	Сведения о согласовании местоположения границ (согласовано/спорное)
от т.	до т.			
1	2	3	4	5
н40У	н45У	14.90	–	согласовано
н45У	н33У	24.31	–	согласовано
н33У	н34У	9.83	–	согласовано
н34У	н40У	24.16	–	согласовано

**3. Сведения о характеристиках уточняемого земельного участка с кадастровым номером 29:16:051501:2**

№ п/п	Наименование характеристики земельного участка	Значение характеристики
1	2	3
1.	Адрес земельного участка	Российская Федерация, Архангельская область, Приморский р-н, Кондратьевская д
1.1	Сведения о местоположении земельного участка (при отсутствии адреса) в структурированном в соответствии с федеральной информационной адресной системой виде	–
1.2	Дополнительные сведения о местоположении земельного участка	земельный участок 2

2.	Площадь земельного участка $\pm$ величина погрешности определения (вычисления) площади ( $P \pm \Delta P$ ), м <sup>2</sup>	297 кв.м $\pm$ 3.55 кв.м
3.	Формула, примененная для вычисления предельной погрешности определения площади земельного участка с подставленными значениями и итоговые (вычисленные) значения ( $\Delta P$ ), м <sup>2</sup>	$\Delta P = 2 * M_t * \sqrt{P} * \sqrt{((1 + K^2) / (2 * K))} = 2 * 0.10 * \sqrt{297} * \sqrt{((1 + 1.43^2) / (2 * 1.43))} = 3.55$
4.	Площадь земельного участка согласно сведениям Единого государственного реестра недвижимости ( $P_{\text{кад}}$ ), м <sup>2</sup>	270
5.	Оценка расхождения $P$ и $P_{\text{кад}}$ ( $P - P_{\text{кад}}$ ), м <sup>2</sup>	27 кв.м
6.	Предельные минимальный и максимальный размеры земельного участка ( $P_{\text{мин}}$ и $P_{\text{макс}}$ ), м <sup>2</sup>	600 2000
7.	Вид (виды) разрешенного использования	Для ведения личного подсобного хозяйства
7.1	Дополнительные сведения об использовании земельного участка	–
8.	Кадастровый или иной государственный учетный номер (инвентарный) здания, сооружения, объекта незавершенного строительства, расположенного на земельном участке	–
9.	Сведения о земельных участках (землях общего пользования, территории общего пользования), посредством которых обеспечивается доступ	Земли общего пользования
10.	Иные сведения	–
<b>4. Пояснения к сведениям об уточняемом земельном участке с кадастровым номером: <u>29:16:051501:2</u></b>		
1.	–	

## Сведения об уточняемых земельных участках

### 1. Сведения о характерных точках границ уточняемого земельного участка с кадастровым номером 29:16:051501:3

Система координат МСК-29, зона 2, 6 градусная

Зона № 2

Обозначение характерных точек границ	Координаты, м				Метод определения координат	Формулы, примененные для расчета средней квадратической погрешности определения координат характерных точек границ (Mt), с подставленными в такие формулы значениями и итоговые (вычисленные) значения Mt, м	Описание закрепления точки
	содержатся в Едином государственном реестре недвижимости		определены в результате выполнения комплексных кадастровых работ				
	X	Y	X	Y			
1	2	3	4	5	6	7	8
н40У	–	–	662397.7 8	2539111. 87	Метод спутников ых геодезичес ких измерений (определен ий)	$Mt = \sqrt{(0.07^2 + 0.07^2)}$ )=0.10	–
н41У	–	–	662409.3 7	2539106. 48	Метод спутников ых геодезичес ких измерений (определен ий)	$Mt = \sqrt{(0.07^2 + 0.07^2)}$ )=0.10	–
н35У	–	–	662417.1 2	2539097. 92	Метод спутников ых геодезичес ких измерений (определен ий)	$Mt = \sqrt{(0.07^2 + 0.07^2)}$ )=0.10	–
н36У	–	–	662408.8 3	2539101. 61	Метод спутников	$Mt = \sqrt{(0.07^2 + 0.07^2)}$ )=0.10	–

					ых геодезичес ких измерений (определен ий)	)=0.10	
н37У	–	–	662404.8 2	2539094. 06	Метод спутников ых геодезичес ких измерений (определен ий)	$Mt=\sqrt{(0.07^2+0.07^2)}$ )=0.10	–
н38У	–	–	662398.6 7	2539097. 30	Метод спутников ых геодезичес ких измерений (определен ий)	$Mt=\sqrt{(0.07^2+0.07^2)}$ )=0.10	–
н39У	–	–	662393.0 6	2539086. 95	Метод спутников ых геодезичес ких измерений (определен ий)	$Mt=\sqrt{(0.07^2+0.07^2)}$ )=0.10	–
н34У	–	–	662386.9 4	2539090. 28	Метод спутников ых геодезичес ких измерений (определен ий)	$Mt=\sqrt{(0.07^2+0.07^2)}$ )=0.10	–
н40У	–	–	662397.7 8	2539111. 87	Метод спутников ых геодезичес ких измерений (определен ий)	$Mt=\sqrt{(0.07^2+0.07^2)}$ )=0.10	–

**2. Сведения о частях границ уточняемого земельного участка с кадастровым номером 29:16:051501:3**

Обозначение части границ		Горизонтальное проложение (S), м	Описание прохождения части границ	Сведения о согласовании местоположения границ (согласовано/спорное)
от т.	до т.			
1	2	3	4	5
н40У	н41У	12.78	–	согласовано
н41У	н35У	11.55	–	согласовано
н35У	н36У	9.07	–	согласовано
н36У	н37У	8.55	–	согласовано
н37У	н38У	6.95	–	согласовано
н38У	н39У	11.77	–	согласовано
н39У	н34У	6.97	–	согласовано
н34У	н40У	24.16	–	согласовано

**3. Сведения о характеристиках уточняемого земельного участка с кадастровым номером 29:16:051501:3**

№ п/п	Наименование характеристики земельного участка	Значение характеристики
1	2	3
1.	Адрес земельного участка	Российская Федерация, Архангельская область, Приморский р-н, Кондратьевская д
1.1	Сведения о местоположении земельного участка (при отсутствии адреса) в структурированном в соответствии с федеральной информационной адресной системой виде	–
1.2	Дополнительные сведения о местоположении земельного участка	земельный участок 2А
2.	Площадь земельного участка $\pm$ величина погрешности определения (вычисления) площади ( $P \pm \Delta P$ ), м <sup>2</sup>	286 кв.м $\pm$ 3.41 кв.м
3.	Формула, примененная для вычисления предельной погрешности определения площади земельного участка с подставленными значениями и итоговые (вычисленные) значения ( $\Delta P$ ), м <sup>2</sup>	$\Delta P = 2 * M_t * \sqrt{P} * \sqrt{((1 + K^2) / (2 * K))} = 2 * 0.10 * \sqrt{286} * \sqrt{((1 + 1.21^2) / (2 * 1.21))} = 3.41$



4.	Площадь земельного участка согласно сведениям Единого государственного реестра недвижимости ( $P_{\text{кад}}$ ), м <sup>2</sup>	260
5.	Оценка расхождения $P$ и $P_{\text{кад}}$ ( $P - P_{\text{кад}}$ ), м <sup>2</sup>	26 кв.м
6.	Предельные минимальный и максимальный размеры земельного участка ( $P_{\text{мин}}$ и $P_{\text{макс}}$ ), м <sup>2</sup>	600 2000
7.	Вид (виды) разрешенного использования	Для ведения личного подсобного хозяйства
7.1	Дополнительные сведения об использовании земельного участка	–
8.	Кадастровый или иной государственный учетный номер (инвентарный) здания, сооружения, объекта незавершенного строительства, расположенного на земельном участке	–
9.	Сведения о земельных участках (землях общего пользования, территории общего пользования), посредством которых обеспечивается доступ	Земли общего пользования
10.	Иные сведения	–
<b>4. Пояснения к сведениям об уточняемом земельном участке с кадастровым номером: <u>29:16:051501:3</u></b>		
1.	–	

## Сведения об уточняемых земельных участках

### 1. Сведения о характерных точках границ уточняемого земельного участка с кадастровым номером 29:16:051501:5

Система координат МСК-29, зона 2, 6 градусная

Зона № 2

Обозначение характерных точек границ	Координаты, м				Метод определения координат	Формулы, примененные для расчета средней квадратической погрешности определения координат характерных точек границ (Mt), с подставленными в такие формулы значениями и итоговые (вычисленные) значения Mt, м	Описание закрепления точки
	содержатся в Едином государственном реестре недвижимости		определены в результате выполнения комплексных кадастровых работ				
	X	Y	X	Y			
1	2	3	4	5	6	7	8
н42У	–	–	662414.8 8	2539103. 64	Метод спутников ых геодезичес ких измерений (определен ий)	$Mt = \sqrt{(0.07^2 + 0.07^2)}$ )=0.10	–
н51У	–	–	662426.6 2	2539133. 42	Метод спутников ых геодезичес ких измерений (определен ий)	$Mt = \sqrt{(0.07^2 + 0.07^2)}$ )=0.10	–
н52У	–	–	662415.6 0	2539136. 50	Метод спутников ых геодезичес ких измерений (определен ий)	$Mt = \sqrt{(0.07^2 + 0.07^2)}$ )=0.10	–
н53У	–	–	662385.8 1	2539141. 97	Метод спутников	$Mt = \sqrt{(0.07^2 + 0.07^2)}$ )=0.10	–

					ых геодезичес ких измерений (определен ий)	)=0.10	
н45У	–	–	662384.3 1	2539118. 23	Метод спутников ых геодезичес ких измерений (определен ий)	$Mt=\sqrt{(0.07^2+0.07^2)}$ )=0.10	–
н40У	–	–	662397.7 8	2539111. 87	Метод спутников ых геодезичес ких измерений (определен ий)	$Mt=\sqrt{(0.07^2+0.07^2)}$ )=0.10	–
н41У	–	–	662409.3 7	2539106. 48	Метод спутников ых геодезичес ких измерений (определен ий)	$Mt=\sqrt{(0.07^2+0.07^2)}$ )=0.10	–
н42У	–	–	662414.8 8	2539103. 64	Метод спутников ых геодезичес ких измерений (определен ий)	$Mt=\sqrt{(0.07^2+0.07^2)}$ )=0.10	–

**2. Сведения о частях границ уточняемого земельного участка с кадастровым номером 29:16:051501:5**

Обозначение части границ		Горизонтальное проложение (S), м	Описание прохождения части границ	Сведения о согласовании местоположения границ (согласовано/спорное)
от т.	до т.			
1	2	3	4	5

н42У	н51У	32.01	–	согласовано
н51У	н52У	11.44	–	согласовано
н52У	н53У	30.29	–	согласовано
н53У	н45У	23.79	–	согласовано
н45У	н40У	14.90	–	согласовано
н40У	н41У	12.78	–	согласовано
н41У	н42У	6.20	–	согласовано

**3. Сведения о характеристиках уточняемого земельного участка с кадастровым номером 29:16:051501:5**

№ п/п	Наименование характеристики земельного участка	Значение характеристики
1	2	3
1.	Адрес земельного участка	Российская Федерация, Архангельская область, Приморский р-н, Кондратьевская д
1.1	Сведения о местоположении земельного участка (при отсутствии адреса) в структурированном в соответствии с федеральной информационной адресной системой виде	–
1.2	Дополнительные сведения о местоположении земельного участка	земельный участок 3
2.	Площадь земельного участка $\pm$ величина погрешности определения (вычисления) площади ( $P \pm \Delta P$ ), м <sup>2</sup>	1045 кв.м $\pm$ 6.48 кв.м
3.	Формула, примененная для вычисления предельной погрешности определения площади земельного участка с подставленными значениями и итоговые (вычисленные) значения ( $\Delta P$ ), м <sup>2</sup>	$\Delta P = 2 * M_t * \sqrt{P} * \sqrt{((1 + K^2) / (2 * K))} = 2 * 0.10 * \sqrt{1045} * \sqrt{((1 + 1.10^2) / (2 * 1.10))} = 6.48$
4.	Площадь земельного участка согласно сведениям Единого государственного реестра недвижимости ( $P_{\text{кад}}$ ), м <sup>2</sup>	953
5.	Оценка расхождения $P$ и $P_{\text{кад}}$ ( $P - P_{\text{кад}}$ ), м <sup>2</sup>	92 кв.м
6.	Предельные минимальный и максимальный размеры земельного участка ( $P_{\text{мин}}$ и $P_{\text{макс}}$ ), м <sup>2</sup>	600 2000
7.	Вид (виды) разрешенного использования	Для ведения личного подсобного

		хозяйства
7.1	Дополнительные сведения об использовании земельного участка	–
8.	Кадастровый или иной государственный учетный номер (инвентарный) здания, сооружения, объекта незавершенного строительства, расположенного на земельном участке	29:16:051501:62
9.	Сведения о земельных участках (землях общего пользования, территории общего пользования), посредством которых обеспечивается доступ	Земли общего пользования
10.	Иные сведения	–
<b>4. Пояснения к сведениям об уточняемом земельном участке с кадастровым номером: <u>29:16:051501:5</u></b>		
1.	–	

## Сведения об уточняемых земельных участках

### 1. Сведения о характерных точках границ уточняемого земельного участка с кадастровым номером 29:16:051501:6

Система координат МСК-29, зона 2, 6 градусная

Зона № 2

Обозначение характерных точек границ	Координаты, м				Метод определения координат	Формулы, примененные для расчета средней квадратической погрешности определения координат характерных точек границ (Mt), с подставленными в такие формулы значениями и итоговые (вычисленные) значения Mt, м	Описание закрепления точки
	содержатся в Едином государственном реестре недвижимости		определены в результате выполнения комплексных кадастровых работ				
	X	Y	X	Y			
1	2	3	4	5	6	7	8
н54У	–	–	662417.6 3	2539142. 45	Метод спутников ых геодезичес ких измерений (определен ий)	$Mt = \sqrt{(0.07^2 + 0.07^2)}$ )=0.10	–
н55У	–	–	662416.8 4	2539151. 96	Метод спутников ых геодезичес ких измерений (определен ий)	$Mt = \sqrt{(0.07^2 + 0.07^2)}$ )=0.10	–
н56У	–	–	662414.9 0	2539154. 95	Метод спутников ых геодезичес ких измерений (определен ий)	$Mt = \sqrt{(0.07^2 + 0.07^2)}$ )=0.10	–
н57У	–	–	662415.3 2	2539163. 67	Метод спутников	$Mt = \sqrt{(0.07^2 + 0.07^2)}$ )=0.10	–

					ых геодезичес ких измерений (определен ий)	)=0.10	
н58У	–	–	662388.9 0	2539169. 98	Метод спутников ых геодезичес ких измерений (определен ий)	$Mt=\sqrt{(0.07^2+0.07^2)}$ )=0.10	–
н59У	–	–	662387.7 4	2539162. 99	Метод спутников ых геодезичес ких измерений (определен ий)	$Mt=\sqrt{(0.07^2+0.07^2)}$ )=0.10	–
н60У	–	–	662394.9 9	2539161. 47	Метод спутников ых геодезичес ких измерений (определен ий)	$Mt=\sqrt{(0.07^2+0.07^2)}$ )=0.10	–
н61У	–	–	662392.4 7	2539148. 28	Метод спутников ых геодезичес ких измерений (определен ий)	$Mt=\sqrt{(0.07^2+0.07^2)}$ )=0.10	–
н54У	–	–	662417.6 3	2539142. 45	Метод спутников ых геодезичес ких измерений (определен ий)	$Mt=\sqrt{(0.07^2+0.07^2)}$ )=0.10	–

**2. Сведения о частях границ уточняемого земельного участка с кадастровым номером 29:16:051501:6**

Обозначение части границ		Горизонтальное проложение (S), м	Описание прохождения части границ	Сведения о согласовании местоположения границ (согласовано/спорное)
от т.	до т.			
1	2	3	4	5
н54У	н55У	9.54	–	согласовано
н55У	н56У	3.56	–	согласовано
н56У	н57У	8.73	–	согласовано
н57У	н58У	27.16	–	согласовано
н58У	н59У	7.09	–	согласовано
н59У	н60У	7.41	–	согласовано
н60У	н61У	13.43	–	согласовано
н61У	н54У	25.83	–	согласовано

**3. Сведения о характеристиках уточняемого земельного участка с кадастровым номером 29:16:051501:6**

№ п/п	Наименование характеристики земельного участка	Значение характеристики
1	2	3
1.	Адрес земельного участка	Российская Федерация, Архангельская область, Приморский р-н, Кондратьевская д
1.1	Сведения о местоположении земельного участка (при отсутствии адреса) в структурированном в соответствии с федеральной информационной адресной системой виде	–
1.2	Дополнительные сведения о местоположении земельного участка	земельный участок 4
2.	Площадь земельного участка $\pm$ величина погрешности определения (вычисления) площади ( $P \pm \Delta P$ ), м <sup>2</sup>	504 кв.м $\pm$ 4.50 кв.м
3.	Формула, примененная для вычисления предельной погрешности определения площади земельного участка с подставленными значениями и итоговые (вычисленные) значения ( $\Delta P$ ), м <sup>2</sup>	$\Delta P = 2 * M_t * \sqrt{P} * \sqrt{((1 + K^2) / (2 * K))} = 2 * 0.10 * \sqrt{504} * \sqrt{((1 + 1.09^2) / (2 * 1.09))} = 4.50$



4.	Площадь земельного участка согласно сведениям Единого государственного реестра недвижимости ( $P_{\text{кад}}$ ), м <sup>2</sup>	461
5.	Оценка расхождения $P$ и $P_{\text{кад}}$ ( $P - P_{\text{кад}}$ ), м <sup>2</sup>	43 кв.м
6.	Предельные минимальный и максимальный размеры земельного участка ( $P_{\text{мин}}$ и $P_{\text{макс}}$ ), м <sup>2</sup>	600 2000
7.	Вид (виды) разрешенного использования	Для ведения личного подсобного хозяйства
7.1	Дополнительные сведения об использовании земельного участка	–
8.	Кадастровый или иной государственный учетный номер (инвентарный) здания, сооружения, объекта незавершенного строительства, расположенного на земельном участке	29:16:051501:52
9.	Сведения о земельных участках (землях общего пользования, территории общего пользования), посредством которых обеспечивается доступ	Земли общего пользования
10.	Иные сведения	–
<b>4. Пояснения к сведениям об уточняемом земельном участке с кадастровым номером: <u>29:16:051501:6</u></b>		
1.	–	

## Сведения об уточняемых земельных участках

### 1. Сведения о характерных точках границ уточняемого земельного участка с кадастровым номером 29:16:051501:7

Система координат МСК-29, зона 2, 6 градусная

Зона № 2

Обозначение характерных точек границ	Координаты, м				Метод определения координат	Формулы, примененные для расчета средней квадратической погрешности определения координат характерных точек границ (Mt), с подставленными в такие формулы значениями и итоговые (вычисленные) значения Mt, м	Описание закрепления точки
	содержатся в Едином государственном реестре недвижимости		определены в результате выполнения комплексных кадастровых работ				
	X	Y	X	Y			
1	2	3	4	5	6	7	8
н62У	–	–	662365.2 9	2539086. 17	Метод спутников ых геодезичес ких измерений (определен ий)	$Mt = \sqrt{(0.07^2 + 0.07^2)}$ )=0.10	–
н63У	–	–	662378.0 6	2539136. 91	Метод спутников ых геодезичес ких измерений (определен ий)	$Mt = \sqrt{(0.07^2 + 0.07^2)}$ )=0.10	–
н64У	–	–	662374.8 3	2539137. 68	Метод спутников ых геодезичес ких измерений (определен ий)	$Mt = \sqrt{(0.07^2 + 0.07^2)}$ )=0.10	–
н65У	–	–	662369.9 4	2539137. 29	Метод спутников	$Mt = \sqrt{(0.07^2 + 0.07^2)}$ )=0.10	–

					ых геодезичес ких измерений (определен ий)	)=0.10	
н66У	–	–	662360.1 9	2539138. 07	Метод спутников ых геодезичес ких измерений (определен ий)	$Mt=\sqrt{(0.07^2+0.07^2)}$ )=0.10	–
н67У	–	–	662346.1 2	2539139. 40	Метод спутников ых геодезичес ких измерений (определен ий)	$Mt=\sqrt{(0.07^2+0.07^2)}$ )=0.10	–
н68У	–	–	662338.1 2	2539139. 66	Метод спутников ых геодезичес ких измерений (определен ий)	$Mt=\sqrt{(0.07^2+0.07^2)}$ )=0.10	–
н69У	–	–	662326.1 7	2539096. 51	Метод спутников ых геодезичес ких измерений (определен ий)	$Mt=\sqrt{(0.07^2+0.07^2)}$ )=0.10	–
н62У	–	–	662365.2 9	2539086. 17	Метод спутников ых геодезичес ких измерений (определен ий)	$Mt=\sqrt{(0.07^2+0.07^2)}$ )=0.10	–

**2. Сведения о частях границ уточняемого земельного участка с кадастровым номером 29:16:051501:7**

Обозначение части границ		Горизонтальное проложение (S), м	Описание прохождения части границ	Сведения о согласовании местоположения границ (согласовано/спорное)
от т.	до т.			
1	2	3	4	5
н62У	н63У	52.32	–	согласовано
н63У	н64У	3.32	–	согласовано
н64У	н65У	4.91	–	согласовано
н65У	н66У	9.78	–	согласовано
н66У	н67У	14.13	–	согласовано
н67У	н68У	8.00	–	согласовано
н68У	н69У	44.77	–	согласовано
н69У	н62У	40.46	–	согласовано

**3. Сведения о характеристиках уточняемого земельного участка с кадастровым номером 29:16:051501:7**

№ п/п	Наименование характеристики земельного участка	Значение характеристики
1	2	3
1.	Адрес земельного участка	Российская Федерация, Архангельская область, Приморский р-н, Кондратьевская д
1.1	Сведения о местоположении земельного участка (при отсутствии адреса) в структурированном в соответствии с федеральной информационной адресной системой виде	–
1.2	Дополнительные сведения о местоположении земельного участка	земельный участок 5
2.	Площадь земельного участка $\pm$ величина погрешности определения (вычисления) площади ( $P \pm \Delta P$ ), м <sup>2</sup>	1940 кв.м $\pm$ 8.81 кв.м
3.	Формула, примененная для вычисления предельной погрешности определения площади земельного участка с подставленными значениями и итоговые (вычисленные) значения ( $\Delta P$ ), м <sup>2</sup>	$\Delta P = 2 * M_t * \sqrt{P} * \sqrt{((1 + K^2) / (2 * K))} = 2 * 0.10 * \sqrt{1940} * \sqrt{((1 + 1.03^2) / (2 * 1.03))} = 8.81$

4.	Площадь земельного участка согласно сведениям Единого государственного реестра недвижимости ( $P_{\text{кад}}$ ), м <sup>2</sup>	1924
5.	Оценка расхождения $P$ и $P_{\text{кад}}$ ( $P - P_{\text{кад}}$ ), м <sup>2</sup>	16 кв.м
6.	Предельные минимальный и максимальный размеры земельного участка ( $P_{\text{мин}}$ и $P_{\text{макс}}$ ), м <sup>2</sup>	600 2000
7.	Вид (виды) разрешенного использования	Для индивидуального жилищного строительства
7.1	Дополнительные сведения об использовании земельного участка	–
8.	Кадастровый или иной государственный учетный номер (инвентарный) здания, сооружения, объекта незавершенного строительства, расположенного на земельном участке	–
9.	Сведения о земельных участках (землях общего пользования, территории общего пользования), посредством которых обеспечивается доступ	Земли общего пользования
10.	Иные сведения	–
<b>4. Пояснения к сведениям об уточняемом земельном участке с кадастровым номером: <u>29:16:051501:7</u></b>		
1.	–	

## Сведения об уточняемых земельных участках

### 1. Сведения о характерных точках границ уточняемого земельного участка с кадастровым номером 29:16:051501:8

Система координат МСК-29, зона 2, 6 градусная

Зона № 2

Обозначение характерных точек границ	Координаты, м				Метод определения координат	Формулы, примененные для расчета средней квадратической погрешности определения координат характерных точек границ (Mt), с подставленными в такие формулы значениями и итоговые (вычисленные) значения Mt, м	Описание закрепления точки
	содержатся в Едином государственном реестре недвижимости		определены в результате выполнения комплексных кадастровых работ				
	X	Y	X	Y			
1	2	3	4	5	6	7	8
н64У	–	–	662374.8 3	2539137. 68	Метод спутников ых геодезичес ких измерений (определен ий)	$Mt = \sqrt{(0.07^2 + 0.07^2)} = 0.10$	–
н63У	–	–	662378.0 6	2539136. 91	Метод спутников ых геодезичес ких измерений (определен ий)	$Mt = \sqrt{(0.07^2 + 0.07^2)} = 0.10$	–
н70У	–	–	662378.5 4	2539143. 97	Метод спутников ых геодезичес ких измерений (определен ий)	$Mt = \sqrt{(0.07^2 + 0.07^2)} = 0.10$	–
н71У	–	–	662338.1 2	2539145. 34	Метод спутников	$Mt = \sqrt{(0.07^2 + 0.07^2)}$	–

					ых геодезичес ких измерений (определен ий)	)=0.10	
н68У	–	–	662338.1 2	2539139. 66	Метод спутников ых геодезичес ких измерений (определен ий)	$Mt=\sqrt{(0.07^2+0.07^2)}$ )=0.10	–
н67У	–	–	662346.1 2	2539139. 40	Метод спутников ых геодезичес ких измерений (определен ий)	$Mt=\sqrt{(0.07^2+0.07^2)}$ )=0.10	–
н66У	–	–	662360.1 9	2539138. 07	Метод спутников ых геодезичес ких измерений (определен ий)	$Mt=\sqrt{(0.07^2+0.07^2)}$ )=0.10	–
н65У	–	–	662369.9 4	2539137. 29	Метод спутников ых геодезичес ких измерений (определен ий)	$Mt=\sqrt{(0.07^2+0.07^2)}$ )=0.10	–
н64У	–	–	662374.8 3	2539137. 68	Метод спутников ых геодезичес ких измерений (определен ий)	$Mt=\sqrt{(0.07^2+0.07^2)}$ )=0.10	–

**2. Сведения о частях границ уточняемого земельного участка с кадастровым номером 29:16:051501:8**

Обозначение части границ		Горизонтальное проложение (S), м	Описание прохождения части границ	Сведения о согласовании местоположения границ (согласовано/спорное)
от т.	до т.			
1	2	3	4	5
н64У	н63У	3.32	–	согласовано
н63У	н70У	7.08	–	согласовано
н70У	н71У	40.44	–	согласовано
н71У	н68У	5.68	–	согласовано
н68У	н67У	8.00	–	согласовано
н67У	н66У	14.13	–	согласовано
н66У	н65У	9.78	–	согласовано
н65У	н64У	4.91	–	согласовано

**3. Сведения о характеристиках уточняемого земельного участка с кадастровым номером 29:16:051501:8**

№ п/п	Наименование характеристики земельного участка	Значение характеристики
1	2	3
1.	Адрес земельного участка	Российская Федерация, Архангельская область, Приморский р-н, Кондратьевская д
1.1	Сведения о местоположении земельного участка (при отсутствии адреса) в структурированном в соответствии с федеральной информационной адресной системой виде	–
1.2	Дополнительные сведения о местоположении земельного участка	земельный участок 6Г
2.	Площадь земельного участка $\pm$ величина погрешности определения (вычисления) площади ( $P \pm \Delta P$ ), м <sup>2</sup>	253 кв.м $\pm$ 5.03 кв.м
3.	Формула, примененная для вычисления предельной погрешности определения площади земельного участка с подставленными значениями и итоговые (вычисленные) значения ( $\Delta P$ ), м <sup>2</sup>	$\Delta P = 2 * M_t * \sqrt{P} * \sqrt{((1 + K^2) / (2 * K))} = 2 * 0.10 * \sqrt{253} * \sqrt{((1 + 4.79^2) / (2 * 4.79))} = 5.03$



4.	Площадь земельного участка согласно сведениям Единого государственного реестра недвижимости ( $P_{\text{кад}}$ ), м <sup>2</sup>	265
5.	Оценка расхождения $P$ и $P_{\text{кад}}$ ( $P - P_{\text{кад}}$ ), м <sup>2</sup>	12 кв.м
6.	Предельные минимальный и максимальный размеры земельного участка ( $P_{\text{мин}}$ и $P_{\text{макс}}$ ), м <sup>2</sup>	600 2000
7.	Вид (виды) разрешенного использования	Для ведения личного подсобного хозяйства
7.1	Дополнительные сведения об использовании земельного участка	–
8.	Кадастровый или иной государственный учетный номер (инвентарный) здания, сооружения, объекта незавершенного строительства, расположенного на земельном участке	–
9.	Сведения о земельных участках (землях общего пользования, территории общего пользования), посредством которых обеспечивается доступ	Земли общего пользования
10.	Иные сведения	–
<b>4. Пояснения к сведениям об уточняемом земельном участке с кадастровым номером: <u>29:16:051501:8</u></b>		
1.	–	

## Сведения об уточняемых земельных участках

### 1. Сведения о характерных точках границ уточняемого земельного участка с кадастровым номером 29:16:051501:9

Система координат МСК-29, зона 2, 6 градусная

Зона № 2

Обозначение характерных точек границ	Координаты, м				Метод определения координат	Формулы, примененные для расчета средней квадратической погрешности определения координат характерных точек границ (Mt), с подставленными в такие формулы значениями и итоговые (вычисленные) значения Mt, м	Описание закрепления точки
	содержатся в Едином государственном реестре недвижимости		определены в результате выполнения комплексных кадастровых работ				
	X	Y	X	Y			
1	2	3	4	5	6	7	8
н72У	–	–	662378.6 4	2539150. 31	Метод спутников ых геодезичес ких измерений (определен ий)	$Mt = \sqrt{(0.07^2 + 0.07^2)} = 0.10$	–
н73У	–	–	662338.2 6	2539151. 05	Метод спутников ых геодезичес ких измерений (определен ий)	$Mt = \sqrt{(0.07^2 + 0.07^2)} = 0.10$	–
н71У	–	–	662338.1 2	2539145. 34	Метод спутников ых геодезичес ких измерений (определен ий)	$Mt = \sqrt{(0.07^2 + 0.07^2)} = 0.10$	–
н70У	–	–	662378.5 4	2539143. 97	Метод спутников	$Mt = \sqrt{(0.07^2 + 0.07^2)}$	–

					ых геодезичес- ких измерений (определен- ий)	)=0.10	
н72У	–	–	662378.6 4	2539150. 31	Метод спутников- ых геодезичес- ких измерений (определен- ий)	$Mt=\sqrt{(0.07^2+0.07^2)}$ )=0.10	–

**2. Сведения о частях границ уточняемого земельного участка с кадастровым номером 29:16:051501:9**

Обозначение части границ		Горизонтальное проложение (S), м	Описание прохождения части границ	Сведения о согласовании местоположения границ (согласовано/спорное)
от т.	до т.			
1	2	3	4	5
н72У	н73У	40.39	–	согласовано
н73У	н71У	5.71	–	согласовано
н71У	н70У	40.44	–	согласовано
н70У	н72У	6.34	–	согласовано

**3. Сведения о характеристиках уточняемого земельного участка с кадастровым номером 29:16:051501:9**

№ п/п	Наименование характеристики земельного участка	Значение характеристики
1	2	3
1.	Адрес земельного участка	Российская Федерация, Архангельская область, Приморский р-н, Кондратьевская д
1.1	Сведения о местоположении земельного участка (при отсутствии адреса) в структурированном в соответствии с федеральной информационной адресной системой виде	–
1.2	Дополнительные сведения о местоположении земельного участка	земельный участок 6Д

2.	Площадь земельного участка $\pm$ величина погрешности определения (вычисления) площади ( $P \pm \Delta P$ ), м <sup>2</sup>	244 кв.м $\pm$ 5.36 кв.м
3.	Формула, примененная для вычисления предельной погрешности определения площади земельного участка с подставленными значениями и итоговые (вычисленные) значения ( $\Delta P$ ), м <sup>2</sup>	$\Delta P = 2 * M_t * \sqrt{P} * \sqrt{((1 + K^2) / (2 * K))} = 2 * 0.10 * \sqrt{244} * \sqrt{((1 + 5.72^2) / (2 * 5.72))} = 5.36$
4.	Площадь земельного участка согласно сведениям Единого государственного реестра недвижимости ( $P_{\text{кад}}$ ), м <sup>2</sup>	268
5.	Оценка расхождения $P$ и $P_{\text{кад}}$ ( $P - P_{\text{кад}}$ ), м <sup>2</sup>	24 кв.м
6.	Предельные минимальный и максимальный размеры земельного участка ( $P_{\text{мин}}$ и $P_{\text{макс}}$ ), м <sup>2</sup>	600 2000
7.	Вид (виды) разрешенного использования	Для ведения личного подсобного хозяйства
7.1	Дополнительные сведения об использовании земельного участка	–
8.	Кадастровый или иной государственный учетный номер (инвентарный) здания, сооружения, объекта незавершенного строительства, расположенного на земельном участке	–
9.	Сведения о земельных участках (землях общего пользования, территории общего пользования), посредством которых обеспечивается доступ	Земли общего пользования
10.	Иные сведения	–
<b>4. Пояснения к сведениям об уточняемом земельном участке с кадастровым номером: <u>29:16:051501:9</u></b>		
1.	–	

## Сведения об уточняемых земельных участках

### 1. Сведения о характерных точках границ уточняемого земельного участка с кадастровым номером 29:16:051501:10

Система координат МСК-29, зона 2, 6 градусная

Зона № 2

Обозначение характерных точек границ	Координаты, м				Метод определения координат	Формулы, примененные для расчета средней квадратической погрешности определения координат характерных точек границ (Mt), с подставленными в такие формулы значениями и итоговые (вычисленные) значения Mt, м	Описание закрепления точки
	содержатся в Едином государственном реестре недвижимости		определены в результате выполнения комплексных кадастровых работ				
	X	Y	X	Y			
1	2	3	4	5	6	7	8
н74У	–	–	662354.7 2	2539156. 16	Метод спутников ых геодезичес ких измерений (определен ий)	$Mt = \sqrt{(0.07^2 + 0.07^2)}$ )=0.10	–
н75У	–	–	662353.8 3	2539163. 93	Метод спутников ых геодезичес ких измерений (определен ий)	$Mt = \sqrt{(0.07^2 + 0.07^2)}$ )=0.10	–
н76У	–	–	662352.3 6	2539175. 98	Метод спутников ых геодезичес ких измерений (определен ий)	$Mt = \sqrt{(0.07^2 + 0.07^2)}$ )=0.10	–
н77У	–	–	662339.0 5	2539173. 88	Метод спутников	$Mt = \sqrt{(0.07^2 + 0.07^2)}$ )=0.10	–

					ых геодезичес ких измерений (определен ий)	)=0.10	
н78У	–	–	662338.2 6	2539156. 38	Метод спутников ых геодезичес ких измерений (определен ий)	$Mt=\sqrt{(0.07^2+0.07^2)}$ )=0.10	–
н74У	–	–	662354.7 2	2539156. 16	Метод спутников ых геодезичес ких измерений (определен ий)	$Mt=\sqrt{(0.07^2+0.07^2)}$ )=0.10	–

**2. Сведения о частях границ уточняемого земельного участка с кадастровым номером 29:16:051501:10**

Обозначение части границ		Горизонтальное проложение (S), м	Описание прохождения части границ	Сведения о согласовании местоположения границ (согласовано/спорное)
от т.	до т.			
1	2	3	4	5
н74У	н75У	7.82	–	согласовано
н75У	н76У	12.14	–	согласовано
н76У	н77У	13.47	–	согласовано
н77У	н78У	17.52	–	согласовано
н78У	н74У	16.46	–	согласовано

**3. Сведения о характеристиках уточняемого земельного участка с кадастровым номером 29:16:051501:10**

№ п/п	Наименование характеристики земельного участка	Значение характеристики
1	2	3
1.	Адрес земельного участка	Российская Федерация,

		Архангельская область, Приморский р-н, Кондратьевская д
1.1	Сведения о местоположении земельного участка (при отсутствии адреса) в структурированном в соответствии с федеральной информационной адресной системой виде	–
1.2	Дополнительные сведения о местоположении земельного участка	земельный участок 6
2.	Площадь земельного участка $\pm$ величина погрешности определения (вычисления) площади ( $P \pm \Delta P$ ), м <sup>2</sup>	279 кв.м $\pm$ 3.37 кв.м
3.	Формула, примененная для вычисления предельной погрешности определения площади земельного участка с подставленными значениями и итоговые (вычисленные) значения ( $\Delta P$ ), м <sup>2</sup>	$\Delta P = 2 * M_t * \sqrt{P} * \sqrt{((1 + K^2) / (2 * K))} = 2 * 0.10 * \sqrt{279} * \sqrt{((1 + 1.20^2) / (2 * 1.20))} = 3.37$
4.	Площадь земельного участка согласно сведениям Единого государственного реестра недвижимости ( $P_{\text{кад}}$ ), м <sup>2</sup>	276
5.	Оценка расхождения $P$ и $P_{\text{кад}}$ ( $P - P_{\text{кад}}$ ), м <sup>2</sup>	3 кв.м
6.	Предельные минимальный и максимальный размеры земельного участка ( $P_{\text{мин}}$ и $P_{\text{макс}}$ ), м <sup>2</sup>	600 2000
7.	Вид (виды) разрешенного использования	Для ведения личного подсобного хозяйства
7.1	Дополнительные сведения об использовании земельного участка	–
8.	Кадастровый или иной государственный учетный номер (инвентарный) здания, сооружения, объекта незавершенного строительства, расположенного на земельном участке	–
9.	Сведения о земельных участках (землях общего пользования, территории общего пользования), посредством которых обеспечивается доступ	Земли общего пользования
10.	Иные сведения	–
<b>4. Пояснения к сведениям об уточняемом земельном участке с кадастровым номером: <u>29:16:051501:10</u></b>		
1.	–	

## Сведения об уточняемых земельных участках

### 1. Сведения о характерных точках границ уточняемого земельного участка с кадастровым номером 29:16:051501:11

Система координат МСК-29, зона 2, 6 градусная

Зона № 2

Обозначение характерных точек границ	Координаты, м				Метод определения координат	Формулы, примененные для расчета средней квадратической погрешности определения координат характерных точек границ (Mt), с подставленными в такие формулы значениями и итоговые (вычисленные) значения Mt, м	Описание закрепления точки
	содержатся в Едином государственном реестре недвижимости		определены в результате выполнения комплексных кадастровых работ				
	X	Y	X	Y			
1	2	3	4	5	6	7	8
н72У	–	–	662378.6 4	2539150. 31	Метод спутников ых геодезичес ких измерений (определен ий)	$Mt=\sqrt{(0.07^2+0.07^2)}$ )=0.10	–
н79У	–	–	662378.6 0	2539158. 77	Метод спутников ых геодезичес ких измерений (определен ий)	$Mt=\sqrt{(0.07^2+0.07^2)}$ )=0.10	–
н80У	–	–	662376.9 0	2539158. 44	Метод спутников ых геодезичес ких измерений (определен ий)	$Mt=\sqrt{(0.07^2+0.07^2)}$ )=0.10	–
н81У	–	–	662364.2 0	2539156. 68	Метод спутников	$Mt=\sqrt{(0.07^2+0.07^2)}$ )=0.10	–



					ых геодезичес- ких измерений (определен- ий)	)=0.10	
н74У	–	–	662354.7 2	2539156. 16	Метод спутников- ых геодезичес- ких измерений (определен- ий)	$Mt=\sqrt{(0.07^2+0.07^2)}$ )=0.10	–
н78У	–	–	662338.2 6	2539156. 38	Метод спутников- ых геодезичес- ких измерений (определен- ий)	$Mt=\sqrt{(0.07^2+0.07^2)}$ )=0.10	–
н73У	–	–	662338.2 6	2539151. 05	Метод спутников- ых геодезичес- ких измерений (определен- ий)	$Mt=\sqrt{(0.07^2+0.07^2)}$ )=0.10	–
н72У	–	–	662378.6 4	2539150. 31	Метод спутников- ых геодезичес- ких измерений (определен- ий)	$Mt=\sqrt{(0.07^2+0.07^2)}$ )=0.10	–

**2. Сведения о частях границ уточняемого земельного участка с кадастровым номером 29:16:051501:11**

Обозначение части границ		Горизонтальное проложение (S), м	Описание прохождения части границ	Сведения о согласовании местоположения границ (согласовано/спорное)
от т.	до т.			
1	2	3	4	5

н72У	н79У	8.46	–	согласовано
н79У	н80У	1.73	–	согласовано
н80У	н81У	12.82	–	согласовано
н81У	н74У	9.49	–	согласовано
н74У	н78У	16.46	–	согласовано
н78У	н73У	5.33	–	согласовано
н73У	н72У	40.39	–	согласовано

**3. Сведения о характеристиках уточняемого земельного участка с кадастровым номером 29:16:051501:11**

№ п/п	Наименование характеристики земельного участка	Значение характеристики
1	2	3
1.	Адрес земельного участка	Российская Федерация, Архангельская область, Приморский р-н, Кондратьевская д
1.1	Сведения о местоположении земельного участка (при отсутствии адреса) в структурированном в соответствии с федеральной информационной адресной системой виде	–
1.2	Дополнительные сведения о местоположении земельного участка	земельный участок 6А
2.	Площадь земельного участка $\pm$ величина погрешности определения (вычисления) площади ( $P \pm \Delta P$ ), м <sup>2</sup>	247 кв.м $\pm$ 4.96 кв.м
3.	Формула, примененная для вычисления предельной погрешности определения площади земельного участка с подставленными значениями и итоговые (вычисленные) значения ( $\Delta P$ ), м <sup>2</sup>	$\Delta P = 2 * M_t * \sqrt{P} * \sqrt{((1 + K^2) / (2 * K))} = 2 * 0.10 * \sqrt{247} * \sqrt{((1 + 4.77^2) / (2 * 4.77))} = 4.96$
4.	Площадь земельного участка согласно сведениям Единого государственного реестра недвижимости ( $P_{\text{кад}}$ ), м <sup>2</sup>	274
5.	Оценка расхождения $P$ и $P_{\text{кад}}$ ( $P - P_{\text{кад}}$ ), м <sup>2</sup>	27 кв.м
6.	Предельные минимальный и максимальный размеры земельного участка ( $P_{\text{мин}}$ и $P_{\text{макс}}$ ), м <sup>2</sup>	600 2000
7.	Вид (виды) разрешенного использования	Для ведения личного подсобного

		хозяйства
7.1	Дополнительные сведения об использовании земельного участка	–
8.	Кадастровый или иной государственный учетный номер (инвентарный) здания, сооружения, объекта незавершенного строительства, расположенного на земельном участке	–
9.	Сведения о земельных участках (землях общего пользования, территории общего пользования), посредством которых обеспечивается доступ	Земли общего пользования
10.	Иные сведения	–
<b>4. Пояснения к сведениям об уточняемом земельном участке с кадастровым номером: <u>29:16:051501:11</u></b>		
1.	–	

## Сведения об уточняемых земельных участках

### 1. Сведения о характерных точках границ уточняемого земельного участка с кадастровым номером 29:16:051501:12

Система координат МСК-29, зона 2, 6 градусная

Зона № 2

Обозначение характерных точек границ	Координаты, м				Метод определения координат	Формулы, примененные для расчета средней квадратической погрешности определения координат характерных точек границ (Mt), с подставленными в такие формулы значениями и итоговые (вычисленные) значения Mt, м	Описание закрепления точки
	содержатся в Едином государственном реестре недвижимости		определены в результате выполнения комплексных кадастровых работ				
	X	Y	X	Y			
1	2	3	4	5	6	7	8
н82У	–	–	662376.7 2	2539166. 82	Метод спутников ых геодезичес ких измерений (определен ий)	$Mt = \sqrt{(0.07^2 + 0.07^2)}$ )=0.10	–
н83У	–	–	662374.9 4	2539171. 45	Метод спутников ых геодезичес ких измерений (определен ий)	$Mt = \sqrt{(0.07^2 + 0.07^2)}$ )=0.10	–
н84У	–	–	662374.2 8	2539179. 10	Метод спутников ых геодезичес ких измерений (определен ий)	$Mt = \sqrt{(0.07^2 + 0.07^2)}$ )=0.10	–
н76У	–	–	662352.3 6	2539175. 98	Метод спутников	$Mt = \sqrt{(0.07^2 + 0.07^2)}$ )=0.10	–

					ых геодезичес- ких измерений (определен- ий)	)=0.10	
н75У	–	–	662353.8 3	2539163. 93	Метод спутников- ых геодезичес- ких измерений (определен- ий)	$Mt=\sqrt{(0.07^2+0.07^2)}$ )=0.10	–
н85У	–	–	662362.9 1	2539165. 03	Метод спутников- ых геодезичес- ких измерений (определен- ий)	$Mt=\sqrt{(0.07^2+0.07^2)}$ )=0.10	–
н86У	–	–	662375.5 6	2539166. 66	Метод спутников- ых геодезичес- ких измерений (определен- ий)	$Mt=\sqrt{(0.07^2+0.07^2)}$ )=0.10	–
н82У	–	–	662376.7 2	2539166. 82	Метод спутников- ых геодезичес- ких измерений (определен- ий)	$Mt=\sqrt{(0.07^2+0.07^2)}$ )=0.10	–

**2. Сведения о частях границ уточняемого земельного участка с кадастровым номером 29:16:051501:12**

Обозначение части границ		Горизонтальное проложение (S), м	Описание прохождения части границ	Сведения о согласовании местоположения границ (согласовано/спорное)
от т.	до т.			
1	2	3	4	5

н82У	н83У	4.96	–	согласовано
н83У	н84У	7.68	–	согласовано
н84У	н76У	22.14	–	согласовано
н76У	н75У	12.14	–	согласовано
н75У	н85У	9.15	–	согласовано
н85У	н86У	12.75	–	согласовано
н86У	н82У	1.17	–	согласовано

**3. Сведения о характеристиках уточняемого земельного участка с кадастровым номером 29:16:051501:12**

№ п/п	Наименование характеристики земельного участка	Значение характеристики
1	2	3
1.	Адрес земельного участка	Архангельская обл, Приморский р-н, Кондратьевская д, 6 д
1.1	Сведения о местоположении земельного участка (при отсутствии адреса) в структурированном в соответствии с федеральной информационной адресной системой виде	–
1.2	Дополнительные сведения о местоположении земельного участка	–
2.	Площадь земельного участка $\pm$ величина погрешности определения (вычисления) площади ( $P \pm \Delta P$ ), м <sup>2</sup>	274 кв.м $\pm$ 3.50 кв.м
3.	Формула, примененная для вычисления предельной погрешности определения площади земельного участка с подставленными значениями и итоговые (вычисленные) значения ( $\Delta P$ ), м <sup>2</sup>	$\Delta P = 2 * M_t * \sqrt{P} * \sqrt{((1 + K^2) / (2 * K))} = 2 * 0.10 * \sqrt{274} * \sqrt{((1 + 1.61^2) / (2 * 1.61))} = 3.50$
4.	Площадь земельного участка согласно сведениям Единого государственного реестра недвижимости ( $P_{\text{кад}}$ ), м <sup>2</sup>	269
5.	Оценка расхождения $P$ и $P_{\text{кад}}$ ( $P - P_{\text{кад}}$ ), м <sup>2</sup>	5 кв.м
6.	Предельные минимальный и максимальный размеры земельного участка ( $P_{\text{мин}}$ и $P_{\text{макс}}$ ), м <sup>2</sup>	600 2000
7.	Вид (виды) разрешенного использования	Для ведения личного подсобного

		хозяйства
7.1	Дополнительные сведения об использовании земельного участка	–
8.	Кадастровый или иной государственный учетный номер (инвентарный) здания, сооружения, объекта незавершенного строительства, расположенного на земельном участке	–
9.	Сведения о земельных участках (землях общего пользования, территории общего пользования), посредством которых обеспечивается доступ	Земли общего пользования
10.	Иные сведения	–
<b>4. Пояснения к сведениям об уточняемом земельном участке с кадастровым номером: <u>29:16:051501:12</u></b>		
1.	–	

## Сведения об уточняемых земельных участках

### 1. Сведения о характерных точках границ уточняемого земельного участка с кадастровым номером 29:16:051501:13

Система координат МСК-29, зона 2, 6 градусная

Зона № 2

Обозначение характерных точек границ	Координаты, м				Метод определения координат	Формулы, примененные для расчета средней квадратической погрешности определения координат характерных точек границ (Mt), с подставленными в такие формулы значениями и итоговые (вычисленные) значения Mt, м	Описание закрепления точки
	содержатся в Едином государственном реестре недвижимости		определены в результате выполнения комплексных кадастровых работ				
	X	Y	X	Y			
1	2	3	4	5	6	7	8
н84У	–	–	662374.2 8	2539179. 10	Метод спутников ых геодезичес ких измерений (определен ий)	$Mt = \sqrt{(0.07^2 + 0.07^2)} = 0.10$	–
н87У	–	–	662373.6 6	2539187. 22	Метод спутников ых геодезичес ких измерений (определен ий)	$Mt = \sqrt{(0.07^2 + 0.07^2)} = 0.10$	–
н88У	–	–	662341.8 9	2539182. 46	Метод спутников ых геодезичес ких измерений (определен ий)	$Mt = \sqrt{(0.07^2 + 0.07^2)} = 0.10$	–
н77У	–	–	662339.0 5	2539173. 88	Метод спутников	$Mt = \sqrt{(0.07^2 + 0.07^2)}$	–



					ых геодезичес- ких измерений (определен- ий)	)=0.10	
н76У	–	–	662352.3 6	2539175. 98	Метод спутников- ых геодезичес- ких измерений (определен- ий)	$Mt=\sqrt{(0.07^2+0.07^2)}$ )=0.10	–
н84У	–	–	662374.2 8	2539179. 10	Метод спутников- ых геодезичес- ких измерений (определен- ий)	$Mt=\sqrt{(0.07^2+0.07^2)}$ )=0.10	–

**2. Сведения о частях границ уточняемого земельного участка с кадастровым номером 29:16:051501:13**

Обозначение части границ		Горизонтальное проложение (S), м	Описание прохождения части границ	Сведения о согласовании местоположения границ (согласовано/спорное)
от т.	до т.			
1	2	3	4	5
н84У	н87У	8.14	–	согласовано
н87У	н88У	32.12	–	согласовано
н88У	н77У	9.04	–	согласовано
н77У	н76У	13.47	–	согласовано
н76У	н84У	22.14	–	согласовано

**3. Сведения о характеристиках уточняемого земельного участка с кадастровым номером 29:16:051501:13**

№ п/п	Наименование характеристики земельного участка	Значение характеристики
1	2	3
1.	Адрес земельного участка	Российская Федерация,

		Архангельская область, Приморский р-н, Кондратьевская д
1.1	Сведения о местоположении земельного участка (при отсутствии адреса) в структурированном в соответствии с федеральной информационной адресной системой виде	–
1.2	Дополнительные сведения о местоположении земельного участка	земельный участок 6В
2.	Площадь земельного участка $\pm$ величина погрешности определения (вычисления) площади ( $P \pm \Delta P$ ), м <sup>2</sup>	272 кв.м $\pm$ 4.05 кв.м
3.	Формула, примененная для вычисления предельной погрешности определения площади земельного участка с подставленными значениями и итоговые (вычисленные) значения ( $\Delta P$ ), м <sup>2</sup>	$\Delta P = 2 * M_t * \sqrt{P} * \sqrt{((1 + K^2) / (2 * K))} = 2 * 0.10 * \sqrt{272} * \sqrt{((1 + 2.64^2) / (2 * 2.64))} = 4.05$
4.	Площадь земельного участка согласно сведениям Единого государственного реестра недвижимости ( $P_{\text{кад}}$ ), м <sup>2</sup>	266
5.	Оценка расхождения $P$ и $P_{\text{кад}}$ ( $P - P_{\text{кад}}$ ), м <sup>2</sup>	6 кв.м
6.	Предельные минимальный и максимальный размеры земельного участка ( $P_{\text{мин}}$ и $P_{\text{макс}}$ ), м <sup>2</sup>	600 2000
7.	Вид (виды) разрешенного использования	Для ведения личного подсобного хозяйства
7.1	Дополнительные сведения об использовании земельного участка	–
8.	Кадастровый или иной государственный учетный номер (инвентарный) здания, сооружения, объекта незавершенного строительства, расположенного на земельном участке	–
9.	Сведения о земельных участках (землях общего пользования, территории общего пользования), посредством которых обеспечивается доступ	Земли общего пользования
10.	Иные сведения	–
<b>4. Пояснения к сведениям об уточняемом земельном участке с кадастровым номером: <u>29:16:051501:13</u></b>		
1.	–	

## Сведения об уточняемых земельных участках

### 1. Сведения о характерных точках границ уточняемого земельного участка с кадастровым номером 29:16:051501:14

Система координат МСК-29, зона 2, 6 градусная

Зона № 2

Обозначение характерных точек границ	Координаты, м				Метод определения координат	Формулы, примененные для расчета средней квадратической погрешности определения координат характерных точек границ (Mt), с подставленными в такие формулы значениями и итоговые (вычисленные) значения Mt, м	Описание закрепления точки
	содержатся в Едином государственном реестре недвижимости		определены в результате выполнения комплексных кадастровых работ				
	X	Y	X	Y			
1	2	3	4	5	6	7	8
н88У	–	–	662341.8 9	2539182. 46	Метод спутников ых геодезичес ких измерений (определен ий)	$Mt = \sqrt{(0.07^2 + 0.07^2)} = 0.10$	–
н87У	–	–	662373.6 6	2539187. 22	Метод спутников ых геодезичес ких измерений (определен ий)	$Mt = \sqrt{(0.07^2 + 0.07^2)} = 0.10$	–
н89У	–	–	662372.5 1	2539210. 35	Метод спутников ых геодезичес ких измерений (определен ий)	$Mt = \sqrt{(0.07^2 + 0.07^2)} = 0.10$	–
н90У	–	–	662339.7 2	2539205. 88	Метод спутников	$Mt = \sqrt{(0.07^2 + 0.07^2)}$	–

					ых геодезичес- ких измерений (определен- ий)	)=0.10	
н88У	–	–	662341.8 9	2539182. 46	Метод спутников- ых геодезичес- ких измерений (определен- ий)	$Mt=\sqrt{(0.07^2+0.07^2)}$ )=0.10	–

**2. Сведения о частях границ уточняемого земельного участка с кадастровым номером 29:16:051501:14**

Обозначение части границ		Горизонтальное проложение (S), м	Описание прохождения части границ	Сведения о согласовании местоположения границ (согласовано/спорное)
от т.	до т.			
1	2	3	4	5
н88У	н87У	32.12	–	согласовано
н87У	н89У	23.16	–	согласовано
н89У	н90У	33.09	–	согласовано
н90У	н88У	23.52	–	согласовано

**3. Сведения о характеристиках уточняемого земельного участка с кадастровым номером 29:16:051501:14**

№ п/п	Наименование характеристики земельного участка	Значение характеристики
1	2	3
1.	Адрес земельного участка	Российская Федерация, Архангельская область, Приморский р-н, Кондратьевская д
1.1	Сведения о местоположении земельного участка (при отсутствии адреса) в структурированном в соответствии с федеральной информационной адресной системой виде	–
1.2	Дополнительные сведения о местоположении земельного участка	земельный участок 7

2.	Площадь земельного участка $\pm$ величина погрешности определения (вычисления) площади ( $P \pm \Delta P$ ), м <sup>2</sup>	759 кв.м $\pm$ 5.56 кв.м
3.	Формула, примененная для вычисления предельной погрешности определения площади земельного участка с подставленными значениями и итоговые (вычисленные) значения ( $\Delta P$ ), м <sup>2</sup>	$\Delta P = 2 * M_t * \sqrt{P} * \sqrt{((1 + K^2) / (2 * K))} = 2 * 0.10 * \sqrt{759} * \sqrt{((1 + 1.22^2) / (2 * 1.22))} = 5.56$
4.	Площадь земельного участка согласно сведениям Единого государственного реестра недвижимости ( $P_{\text{кад}}$ ), м <sup>2</sup>	759
5.	Оценка расхождения $P$ и $P_{\text{кад}}$ ( $P - P_{\text{кад}}$ ), м <sup>2</sup>	0 кв.м
6.	Предельные минимальный и максимальный размеры земельного участка ( $P_{\text{мин}}$ и $P_{\text{макс}}$ ), м <sup>2</sup>	600 2000
7.	Вид (виды) разрешенного использования	Для индивидуального жилищного строительства
7.1	Дополнительные сведения об использовании земельного участка	–
8.	Кадастровый или иной государственный учетный номер (инвентарный) здания, сооружения, объекта незавершенного строительства, расположенного на земельном участке	–
9.	Сведения о земельных участках (землях общего пользования, территории общего пользования), посредством которых обеспечивается доступ	Земли общего пользования
10.	Иные сведения	–
<b>4. Пояснения к сведениям об уточняемом земельном участке с кадастровым номером: <u>29:16:051501:14</u></b>		
1.	–	

## Сведения об уточняемых земельных участках

### 1. Сведения о характерных точках границ уточняемого земельного участка с кадастровым номером 29:16:051501:15

Система координат МСК-29, зона 2, 6 градусная

Зона № 2

Обозначение характерных точек границ	Координаты, м				Метод определения координат	Формулы, примененные для расчета средней квадратической погрешности определения координат характерных точек границ (Mt), с подставленными в такие формулы значениями и итоговые (вычисленные) значения Mt, м	Описание закрепления точки
	содержатся в Едином государственном реестре недвижимости		определены в результате выполнения комплексных кадастровых работ				
	X	Y	X	Y			
1	2	3	4	5	6	7	8
н91У	–	–	662373.5 4	2539242. 56	Метод спутников ых геодезичес ких измерений (определен ий)	$Mt = \sqrt{(0.07^2 + 0.07^2)} = 0.10$	–
н92У	–	–	662372.4 3	2539249. 79	Метод спутников ых геодезичес ких измерений (определен ий)	$Mt = \sqrt{(0.07^2 + 0.07^2)} = 0.10$	–
н93У	–	–	662376.9 7	2539250. 67	Метод спутников ых геодезичес ких измерений (определен ий)	$Mt = \sqrt{(0.07^2 + 0.07^2)} = 0.10$	–
н94У	–	–	662373.5 4	2539272. 65	Метод спутников	$Mt = \sqrt{(0.07^2 + 0.07^2)}$	–

					ых геодезичес ких измерений (определен ий)	)=0.10	
н95У	–	–	662370.5 6	2539271. 91	Метод спутников ых геодезичес ких измерений (определен ий)	$Mt=\sqrt{(0.07^2+0.07^2)}$ )=0.10	–
н96У	–	–	662369.3 8	2539277. 45	Метод спутников ых геодезичес ких измерений (определен ий)	$Mt=\sqrt{(0.07^2+0.07^2)}$ )=0.10	–
н97У	–	–	662360.4 7	2539275. 49	Метод спутников ых геодезичес ких измерений (определен ий)	$Mt=\sqrt{(0.07^2+0.07^2)}$ )=0.10	–
9	–	–	662356.8 5	2539293. 66	Метод спутников ых геодезичес ких измерений (определен ий)	$Mt=\sqrt{(0.07^2+0.07^2)}$ )=0.10	–
8	–	–	662354.2 6	2539293. 24	Метод спутников ых геодезичес ких измерений (определен ий)	$Mt=\sqrt{(0.07^2+0.07^2)}$ )=0.10	–
7	–	–	662340.1	2539289.	Метод	$Mt=\sqrt{(0.07^2+0.07^2)}$	–

			3	80	спутниковых геодезических измерений (определений)	)=0.10	
н98У	–	–	662345.45	2539262.03	Метод спутниковых геодезических измерений (определений)	$Mt=\sqrt{(0.07^2+0.07^2)}$ )=0.10	–
н99У	–	–	662354.14	2539264.18	Метод спутниковых геодезических измерений (определений)	$Mt=\sqrt{(0.07^2+0.07^2)}$ )=0.10	–
н100У	–	–	662358.04	2539240.89	Метод спутниковых геодезических измерений (определений)	$Mt=\sqrt{(0.07^2+0.07^2)}$ )=0.10	–
н91У	–	–	662373.54	2539242.56	Метод спутниковых геодезических измерений (определений)	$Mt=\sqrt{(0.07^2+0.07^2)}$ )=0.10	–

**2. Сведения о частях границ уточняемого земельного участка с кадастровым номером 29:16:051501:15**

Обозначение части границ		Горизонтальное проложение (S), м	Описание прохождения части границ	Сведения о согласовании местоположения границ (согласовано/спорное)
от т.	до т.			
1	2	3	4	5



н91У	н92У	7.31	–	согласовано
н92У	н93У	4.62	–	согласовано
н93У	н94У	22.25	–	согласовано
н94У	н95У	3.07	–	согласовано
н95У	н96У	5.66	–	согласовано
н96У	н97У	9.12	–	согласовано
н97У	9	18.53	–	согласовано
9	8	2.62	–	согласовано
8	7	14.54	–	согласовано
7	н98У	28.27	–	согласовано
н98У	н99У	8.95	–	согласовано
н99У	н100У	23.61	–	согласовано
н100У	н91У	15.59	–	согласовано

**3. Сведения о характеристиках уточняемого земельного участка с кадастровым номером 29:16:051501:15**

№ п/п	Наименование характеристики земельного участка	Значение характеристики
1	2	3
1.	Адрес земельного участка	Российская Федерация, Архангельская область, Приморский р-н, Кондратьевская д
1.1	Сведения о местоположении земельного участка (при отсутствии адреса) в структурированном в соответствии с федеральной информационной адресной системой виде	–
1.2	Дополнительные сведения о местоположении земельного участка	земельный участок 9
2.	Площадь земельного участка $\pm$ величина погрешности определения (вычисления) площади ( $P \pm \Delta P$ ), м <sup>2</sup>	1057 кв.м $\pm$ 6.71 кв.м
3.	Формула, примененная для вычисления предельной погрешности определения площади земельного участка с подставленными значениями и итоговые (вычисленные) значения ( $\Delta P$ ), м <sup>2</sup>	$\Delta P = 2 * M_t * \sqrt{P} * \sqrt{((1 + K^2) / (2 * K))} = 2 * 0.10 * \sqrt{1057} * \sqrt{((1 + 1.43^2) / (2 * 1.43))} = 6.71$

4.	Площадь земельного участка согласно сведениям Единого государственного реестра недвижимости ( $P_{\text{кад}}$ ), м <sup>2</sup>	962
5.	Оценка расхождения $P$ и $P_{\text{кад}}$ ( $P - P_{\text{кад}}$ ), м <sup>2</sup>	95 кв.м
6.	Предельные минимальный и максимальный размеры земельного участка ( $P_{\text{мин}}$ и $P_{\text{макс}}$ ), м <sup>2</sup>	600 2000
7.	Вид (виды) разрешенного использования	Для ведения личного подсобного хозяйства
7.1	Дополнительные сведения об использовании земельного участка	–
8.	Кадастровый или иной государственный учетный номер (инвентарный) здания, сооружения, объекта незавершенного строительства, расположенного на земельном участке	–
9.	Сведения о земельных участках (землях общего пользования, территории общего пользования), посредством которых обеспечивается доступ	Земли общего пользования
10.	Иные сведения	–
<b>4. Пояснения к сведениям об уточняемом земельном участке с кадастровым номером: <u>29:16:051501:15</u></b>		
1.	–	

## Сведения об уточняемых земельных участках

### 1. Сведения о характерных точках границ уточняемого земельного участка с кадастровым номером 29:16:051501:16

Система координат МСК-29, зона 2, 6 градусная

Зона № 2

Обозначение характерных точек границ	Координаты, м				Метод определения координат	Формулы, примененные для расчета средней квадратической погрешности определения координат характерных точек границ (Mt), с подставленными в такие формулы значениями и итоговые (вычисленные) значения Mt, м	Описание закрепления точки
	содержатся в Едином государственном реестре недвижимости		определены в результате выполнения комплексных кадастровых работ				
	X	Y	X	Y			
1	2	3	4	5	6	7	8
н5У	–	–	662336.6 9	2539313. 74	Метод спутников ых геодезичес ких измерений (определен ий)	$Mt = \sqrt{(0.07^2 + 0.07^2)} = 0.10$	–
н4У	–	–	662349.3 7	2539316. 84	Метод спутников ых геодезичес ких измерений (определен ий)	$Mt = \sqrt{(0.07^2 + 0.07^2)} = 0.10$	–
н3У	–	–	662353.7 8	2539318. 51	Метод спутников ых геодезичес ких измерений (определен ий)	$Mt = \sqrt{(0.07^2 + 0.07^2)} = 0.10$	–
2	–	–	662360.0 2	2539321. 41	Метод спутников	$Mt = \sqrt{(0.07^2 + 0.07^2)}$	–

					ых геодезичес ких измерений (определен ий)	)=0.10	
н101У	–	–	662362.8 0	2539322. 68	Метод спутников ых геодезичес ких измерений (определен ий)	$Mt=\sqrt{(0.07^2+0.07^2)}$ )=0.10	–
н102У	–	–	662362.3 2	2539329. 04	Метод спутников ых геодезичес ких измерений (определен ий)	$Mt=\sqrt{(0.07^2+0.07^2)}$ )=0.10	–
н103У	–	–	662352.1 4	2539359. 23	Метод спутников ых геодезичес ких измерений (определен ий)	$Mt=\sqrt{(0.07^2+0.07^2)}$ )=0.10	–
н104У	–	–	662350.1 5	2539361. 00	Метод спутников ых геодезичес ких измерений (определен ий)	$Mt=\sqrt{(0.07^2+0.07^2)}$ )=0.10	–
н105У	–	–	662347.8 8	2539361. 50	Метод спутников ых геодезичес ких измерений (определен ий)	$Mt=\sqrt{(0.07^2+0.07^2)}$ )=0.10	–
н106У	–	–	662332.9	2539356.	Метод	$Mt=\sqrt{(0.07^2+0.07^2)}$	–

			6	89	спутниковых геодезических измерений (определений)	)=0.10	
н107У	–	–	662335.59	2539346.45	Метод спутниковых геодезических измерений (определений)	$Mt=\sqrt{(0.07^2+0.07^2)}$ )=0.10	–
н108У	–	–	662329.34	2539344.69	Метод спутниковых геодезических измерений (определений)	$Mt=\sqrt{(0.07^2+0.07^2)}$ )=0.10	–
н109У	–	–	662334.35	2539326.97	Метод спутниковых геодезических измерений (определений)	$Mt=\sqrt{(0.07^2+0.07^2)}$ )=0.10	–
н5У	–	–	662336.69	2539313.74	Метод спутниковых геодезических измерений (определений)	$Mt=\sqrt{(0.07^2+0.07^2)}$ )=0.10	–

**2. Сведения о частях границ уточняемого земельного участка с кадастровым номером 29:16:051501:16**

Обозначение части границ		Горизонтальное проложение (S), м	Описание прохождения части границ	Сведения о согласовании местоположения границ (согласовано/спорное)
от т.	до т.			
1	2	3	4	5

н5У	н4У	13.05	–	согласовано
н4У	н3У	4.72	–	согласовано
н3У	2	6.88	–	согласовано
2	н101У	3.06	–	согласовано
н101У	н102У	6.38	–	согласовано
н102У	н103У	31.86	–	согласовано
н103У	н104У	2.66	–	согласовано
н104У	н105У	2.32	–	согласовано
н105У	н106У	15.62	–	согласовано
н106У	н107У	10.77	–	согласовано
н107У	н108У	6.49	–	согласовано
н108У	н109У	18.41	–	согласовано
н109У	н5У	13.44	–	согласовано

**3. Сведения о характеристиках уточняемого земельного участка с кадастровым номером 29:16:051501:16**

№ п/п	Наименование характеристики земельного участка	Значение характеристики
1	2	3
1.	Адрес земельного участка	Российская Федерация, Архангельская область, Приморский р-н, Кондратьевская д
1.1	Сведения о местоположении земельного участка (при отсутствии адреса) в структурированном в соответствии с федеральной информационной адресной системой виде	–
1.2	Дополнительные сведения о местоположении земельного участка	земельный участок 10
2.	Площадь земельного участка $\pm$ величина погрешности определения (вычисления) площади ( $P \pm \Delta P$ ), м <sup>2</sup>	1068 кв.м $\pm$ 6.74 кв.м
3.	Формула, примененная для вычисления предельной погрешности определения площади земельного участка с подставленными значениями и итоговые (вычисленные) значения ( $\Delta P$ ), м <sup>2</sup>	$\Delta P = 2 * M_t * \sqrt{P} * \sqrt{((1 + K^2) / (2 * K))} = 2 * 0.10 * \sqrt{1068} * \sqrt{((1 + 1.43^2) / (2 * 1.43))} = 6.74$

4.	Площадь земельного участка согласно сведениям Единого государственного реестра недвижимости ( $P_{\text{кад}}$ ), м <sup>2</sup>	983
5.	Оценка расхождения $P$ и $P_{\text{кад}}$ ( $P - P_{\text{кад}}$ ), м <sup>2</sup>	85 кв.м
6.	Предельные минимальный и максимальный размеры земельного участка ( $P_{\text{мин}}$ и $P_{\text{макс}}$ ), м <sup>2</sup>	600 2000
7.	Вид (виды) разрешенного использования	Для ведения личного подсобного хозяйства
7.1	Дополнительные сведения об использовании земельного участка	–
8.	Кадастровый или иной государственный учетный номер (инвентарный) здания, сооружения, объекта незавершенного строительства, расположенного на земельном участке	–
9.	Сведения о земельных участках (землях общего пользования, территории общего пользования), посредством которых обеспечивается доступ	Земли общего пользования
10.	Иные сведения	–
<b>4. Пояснения к сведениям об уточняемом земельном участке с кадастровым номером: <u>29:16:051501:16</u></b>		
1.	–	

## Сведения об уточняемых земельных участках

### 1. Сведения о характерных точках границ уточняемого земельного участка с кадастровым номером 29:16:051501:19

Система координат МСК-29, зона 2, 6 градусная

Зона № 2

Обозначение характерных точек границ	Координаты, м				Метод определения координат	Формулы, примененные для расчета средней квадратической погрешности определения координат характерных точек границ (Mt), с подставленными в такие формулы значениями и итоговые (вычисленные) значения Mt, м	Описание закрепления точки
	содержатся в Едином государственном реестре недвижимости		определены в результате выполнения комплексных кадастровых работ				
	X	Y	X	Y			
1	2	3	4	5	6	7	8
н115У	–	–	662310.0 3	2539541. 28	Метод спутников ых геодезичес ких измерений (определен ий)	$Mt=\sqrt{(0.07^2+0.07^2)}$ )=0.10	–
н110У	–	–	662299.9 0	2539571. 75	Метод спутников ых геодезичес ких измерений (определен ий)	$Mt=\sqrt{(0.07^2+0.07^2)}$ )=0.10	–
н111У	–	–	662312.6 2	2539573. 77	Метод спутников ых геодезичес ких измерений (определен ий)	$Mt=\sqrt{(0.07^2+0.07^2)}$ )=0.10	–
н116У	–	–	662326.0 3	2539544. 88	Метод спутников	$Mt=\sqrt{(0.07^2+0.07^2)}$ )=0.10	–



					ых геодезичес- ких измерений (определен- ий)	)=0.10	
н117У	–	–	662316.4 3	2539543. 00	Метод спутников- ых геодезичес- ких измерений (определен- ий)	$Mt=\sqrt{(0.07^2+0.07^2)}$ )=0.10	–
н115У	–	–	662310.0 3	2539541. 28	Метод спутников- ых геодезичес- ких измерений (определен- ий)	$Mt=\sqrt{(0.07^2+0.07^2)}$ )=0.10	–

**2. Сведения о частях границ уточняемого земельного участка с кадастровым номером 29:16:051501:19**

Обозначение части границ		Горизонтальное проложение (S), м	Описание прохождения части границ	Сведения о согласовании местоположения границ (согласовано/спорное)
от т.	до т.			
1	2	3	4	5
н115У	н110У	32.11	–	согласовано
н110У	н111У	12.88	–	согласовано
н111У	н116У	31.85	–	согласовано
н116У	н117У	9.78	–	согласовано
н117У	н115У	6.63	–	согласовано

**3. Сведения о характеристиках уточняемого земельного участка с кадастровым номером 29:16:051501:19**

№ п/п	Наименование характеристики земельного участка	Значение характеристики
1	2	3
1.	Адрес земельного участка	Российская Федерация,

		Архангельская область, Приморский р-н, Кондратьевская д
1.1	Сведения о местоположении земельного участка (при отсутствии адреса) в структурированном в соответствии с федеральной информационной адресной системой виде	–
1.2	Дополнительные сведения о местоположении земельного участка	земельный участок 16А
2.	Площадь земельного участка $\pm$ величина погрешности определения (вычисления) площади ( $P \pm \Delta P$ ), м <sup>2</sup>	457 кв.м $\pm$ 4.33 кв.м
3.	Формула, примененная для вычисления предельной погрешности определения площади земельного участка с подставленными значениями и итоговые (вычисленные) значения ( $\Delta P$ ), м <sup>2</sup>	$\Delta P = 2 * M_t * \sqrt{P} * \sqrt{((1 + K^2) / (2 * K))} = 2 * 0.10 * \sqrt{457} * \sqrt{((1 + 1.24^2) / (2 * 1.24))} = 4.33$
4.	Площадь земельного участка согласно сведениям Единого государственного реестра недвижимости ( $P_{\text{кад}}$ ), м <sup>2</sup>	470
5.	Оценка расхождения $P$ и $P_{\text{кад}}$ ( $P - P_{\text{кад}}$ ), м <sup>2</sup>	13 кв.м
6.	Предельные минимальный и максимальный размеры земельного участка ( $P_{\text{мин}}$ и $P_{\text{макс}}$ ), м <sup>2</sup>	600 2000
7.	Вид (виды) разрешенного использования	Для ведения личного подсобного хозяйства
7.1	Дополнительные сведения об использовании земельного участка	–
8.	Кадастровый или иной государственный учетный номер (инвентарный) здания, сооружения, объекта незавершенного строительства, расположенного на земельном участке	29:16:051501:45
9.	Сведения о земельных участках (землях общего пользования, территории общего пользования), посредством которых обеспечивается доступ	Земли общего пользования
10.	Иные сведения	–
<b>4. Пояснения к сведениям об уточняемом земельном участке с кадастровым номером: <u>29:16:051501:19</u></b>		
1.	–	

## Сведения об уточняемых земельных участках

### 1. Сведения о характерных точках границ уточняемого земельного участка с кадастровым номером 29:16:051501:22

Система координат МСК-29, зона 2, 6 градусная

Зона № 2

Обозначение характерных точек границ	Координаты, м				Метод определения координат	Формулы, примененные для расчета средней квадратической погрешности определения координат характерных точек границ (Mt), с подставленными в такие формулы значениями и итоговые (вычисленные) значения Mt, м	Описание закрепления точки
	содержатся в Едином государственном реестре недвижимости		определены в результате выполнения комплексных кадастровых работ				
	X	Y	X	Y			
1	2	3	4	5	6	7	8
н118У	–	–	662390.3 3	2539327. 69	Метод спутников ых геодезичес ких измерений (определен ий)	$Mt = \sqrt{(0.07^2 + 0.07^2)}$ )=0.10	–
н119У	–	–	662381.7 0	2539357. 93	Метод спутников ых геодезичес ких измерений (определен ий)	$Mt = \sqrt{(0.07^2 + 0.07^2)}$ )=0.10	–
н120У	–	–	662372.0 8	2539386. 20	Метод спутников ых геодезичес ких измерений (определен ий)	$Mt = \sqrt{(0.07^2 + 0.07^2)}$ )=0.10	–
н121У	–	–	662363.4 0	2539381. 07	Метод спутников	$Mt = \sqrt{(0.07^2 + 0.07^2)}$ )=0.10	–

					ых геодезичес- ких измерений (определен- ий)	)=0.10	
н122У	–	–	662367.5 3	2539365. 90	Метод спутников- ых геодезичес- ких измерений (определен- ий)	$Mt=\sqrt{(0.07^2+0.07^2)}$ )=0.10	–
н123У	–	–	662373.0 0	2539340. 52	Метод спутников- ых геодезичес- ких измерений (определен- ий)	$Mt=\sqrt{(0.07^2+0.07^2)}$ )=0.10	–
н124У	–	–	662376.8 3	2539325. 96	Метод спутников- ых геодезичес- ких измерений (определен- ий)	$Mt=\sqrt{(0.07^2+0.07^2)}$ )=0.10	–
н118У	–	–	662390.3 3	2539327. 69	Метод спутников- ых геодезичес- ких измерений (определен- ий)	$Mt=\sqrt{(0.07^2+0.07^2)}$ )=0.10	–

**2. Сведения о частях границ уточняемого земельного участка с кадастровым номером 29:16:051501:22**

Обозначение части границ		Горизонтальное проложение (S), м	Описание прохождения части границ	Сведения о согласовании местоположения границ (согласовано/спорное)
от т.	до т.			
1	2	3	4	5

н118У	н119У	31.45	–	согласовано
н119У	н120У	29.86	–	согласовано
н120У	н121У	10.08	–	согласовано
н121У	н122У	15.72	–	согласовано
н122У	н123У	25.96	–	согласовано
н123У	н124У	15.06	–	согласовано
н124У	н118У	13.61	–	согласовано

**3. Сведения о характеристиках уточняемого земельного участка с кадастровым номером 29:16:051501:22**

№ п/п	Наименование характеристики земельного участка	Значение характеристики
1	2	3
1.	Адрес земельного участка	Российская Федерация, Архангельская область, Приморский р-н, Кондратьевская д
1.1	Сведения о местоположении земельного участка (при отсутствии адреса) в структурированном в соответствии с федеральной информационной адресной системой виде	–
1.2	Дополнительные сведения о местоположении земельного участка	земельный участок 19
2.	Площадь земельного участка $\pm$ величина погрешности определения (вычисления) площади ( $P \pm \Delta P$ ), м <sup>2</sup>	705 кв.м $\pm$ 6.15 кв.м
3.	Формула, примененная для вычисления предельной погрешности определения площади земельного участка с подставленными значениями и итоговые (вычисленные) значения ( $\Delta P$ ), м <sup>2</sup>	$\Delta P = 2 * M_t * \sqrt{P} * \sqrt{((1 + K^2) / (2 * K))} = 2 * 0.10 * \sqrt{705} * \sqrt{((1 + 2.24^2) / (2 * 2.24))} = 6.15$
4.	Площадь земельного участка согласно сведениям Единого государственного реестра недвижимости ( $P_{\text{кад}}$ ), м <sup>2</sup>	701
5.	Оценка расхождения $P$ и $P_{\text{кад}}$ ( $P - P_{\text{кад}}$ ), м <sup>2</sup>	4 кв.м
6.	Предельные минимальный и максимальный размеры земельного участка ( $P_{\text{мин}}$ и $P_{\text{макс}}$ ), м <sup>2</sup>	600 2000
7.	Вид (виды) разрешенного использования	Для ведения личного подсобного

		хозяйства
7.1	Дополнительные сведения об использовании земельного участка	–
8.	Кадастровый или иной государственный учетный номер (инвентарный) здания, сооружения, объекта незавершенного строительства, расположенного на земельном участке	29:16:051501:46
9.	Сведения о земельных участках (землях общего пользования, территории общего пользования), посредством которых обеспечивается доступ	Земли общего пользования
10.	Иные сведения	–
<b>4. Пояснения к сведениям об уточняемом земельном участке с кадастровым номером: <u>29:16:051501:22</u></b>		
1.	–	

## Сведения об уточняемых земельных участках

### 1. Сведения о характерных точках границ уточняемого земельного участка с кадастровым номером 29:16:051501:23

Система координат МСК-29, зона 2, 6 градусная

Зона № 2

Обозначение характерных точек границ	Координаты, м				Метод определения координат	Формулы, примененные для расчета средней квадратической погрешности определения координат характерных точек границ (Mt), с подставленными в такие формулы значениями и итоговые (вычисленные) значения Mt, м	Описание закрепления точки
	содержатся в Едином государственном реестре недвижимости		определены в результате выполнения комплексных кадастровых работ				
	X	Y	X	Y			
1	2	3	4	5	6	7	8
н125У	–	–	662444.9 0	2539220. 61	Метод спутников ых геодезичес ких измерений (определен ий)	$Mt = \sqrt{(0.07^2 + 0.07^2)}$ )=0.10	–
н126У	–	–	662438.8 7	2539239. 91	Метод спутников ых геодезичес ких измерений (определен ий)	$Mt = \sqrt{(0.07^2 + 0.07^2)}$ )=0.10	–
н127У	–	–	662436.5 3	2539239. 20	Метод спутников ых геодезичес ких измерений (определен ий)	$Mt = \sqrt{(0.07^2 + 0.07^2)}$ )=0.10	–
н128У	–	–	662423.3 9	2539260. 69	Метод спутников	$Mt = \sqrt{(0.07^2 + 0.07^2)}$ )=0.10	–

					ых геодезичес ких измерений (определен ий)	)=0.10	
н129У	–	–	662419.2 0	2539264. 15	Метод спутников ых геодезичес ких измерений (определен ий)	$Mt=\sqrt{(0.07^2+0.07^2)}$ )=0.10	–
н130У	–	–	662411.3 9	2539277. 66	Метод спутников ых геодезичес ких измерений (определен ий)	$Mt=\sqrt{(0.07^2+0.07^2)}$ )=0.10	–
н131У	–	–	662392.4 3	2539269. 96	Метод спутников ых геодезичес ких измерений (определен ий)	$Mt=\sqrt{(0.07^2+0.07^2)}$ )=0.10	–
н132У	–	–	662415.3 6	2539213. 11	Метод спутников ых геодезичес ких измерений (определен ий)	$Mt=\sqrt{(0.07^2+0.07^2)}$ )=0.10	–
н133У	–	–	662416.7 5	2539213. 60	Метод спутников ых геодезичес ких измерений (определен ий)	$Mt=\sqrt{(0.07^2+0.07^2)}$ )=0.10	–
н125У	–	–	662444.9	2539220.	Метод	$Mt=\sqrt{(0.07^2+0.07^2)}$	–



			0	61	спутниковых геодезических измерений (определенных)	)=0.10	
--	--	--	---	----	--	--------	--

**2. Сведения о частях границ уточняемого земельного участка с кадастровым номером 29:16:051501:23**

Обозначение части границ		Горизонтальное проложение (S), м	Описание прохождения части границ	Сведения о согласовании местоположения границ (согласовано/спорное)
от т.	до т.			
1	2	3	4	5
н125У	н126У	20.22	–	согласовано
н126У	н127У	2.45	–	согласовано
н127У	н128У	25.19	–	согласовано
н128У	н129У	5.43	–	согласовано
н129У	н130У	15.61	–	согласовано
н130У	н131У	20.46	–	согласовано
н131У	н132У	61.30	–	согласовано
н132У	н133У	1.47	–	согласовано
н133У	н125У	29.01	–	согласовано

**3. Сведения о характеристиках уточняемого земельного участка с кадастровым номером 29:16:051501:23**

№ п/п	Наименование характеристики земельного участка	Значение характеристики
1	2	3
1.	Адрес земельного участка	Архангельская обл, Приморский р-н, Кондратьевская д
1.1	Сведения о местоположении земельного участка (при отсутствии адреса) в структурированном в соответствии с федеральной информационной адресной системой виде	–
1.2	Дополнительные сведения о местоположении земельного участка	–

2.	Площадь земельного участка $\pm$ величина погрешности определения (вычисления) площади ( $P \pm \Delta P$ ), м <sup>2</sup>	1694 кв.м $\pm$ 8.32 кв.м
3.	Формула, примененная для вычисления предельной погрешности определения площади земельного участка с подставленными значениями и итоговые (вычисленные) значения ( $\Delta P$ ), м <sup>2</sup>	$\Delta P = 2 * M_t * \sqrt{P} * \sqrt{((1 + K^2) / (2 * K))} = 2 * 0.10 * \sqrt{1694} * \sqrt{((1 + 1.23^2) / (2 * 1.23))} = 8.32$
4.	Площадь земельного участка согласно сведениям Единого государственного реестра недвижимости ( $P_{\text{кад}}$ ), м <sup>2</sup>	1573
5.	Оценка расхождения $P$ и $P_{\text{кад}}$ ( $P - P_{\text{кад}}$ ), м <sup>2</sup>	121 кв.м
6.	Предельные минимальный и максимальный размеры земельного участка ( $P_{\text{мин}}$ и $P_{\text{макс}}$ ), м <sup>2</sup>	600 2000
7.	Вид (виды) разрешенного использования	Для индивидуального жилищного строительства
7.1	Дополнительные сведения об использовании земельного участка	–
8.	Кадастровый или иной государственный учетный номер (инвентарный) здания, сооружения, объекта незавершенного строительства, расположенного на земельном участке	29:16:051501:55
9.	Сведения о земельных участках (землях общего пользования, территории общего пользования), посредством которых обеспечивается доступ	Земли общего пользования
10.	Иные сведения	–
<b>4. Пояснения к сведениям об уточняемом земельном участке с кадастровым номером: <u>29:16:051501:23</u></b>		
1.	–	

## Сведения об уточняемых земельных участках

### 1. Сведения о характерных точках границ уточняемого земельного участка с кадастровым номером 29:16:051501:24

Система координат МСК-29, зона 2, 6 градусная

Зона № 2

Обозначение характерных точек границ	Координаты, м				Метод определения координат	Формулы, примененные для расчета средней квадратической погрешности определения координат характерных точек границ (Mt), с подставленными в такие формулы значениями и итоговые (вычисленные) значения Mt, м	Описание закрепления точки
	содержатся в Едином государственном реестре недвижимости		определены в результате выполнения комплексных кадастровых работ				
	X	Y	X	Y			
1	2	3	4	5	6	7	8
н134У	–	–	662425.2 9	2539176. 07	Метод спутников ых геодезичес ких измерений (определен ий)	$Mt = \sqrt{(0.07^2 + 0.07^2)}$ )=0.10	–
н135У	–	–	662443.9 8	2539176. 35	Метод спутников ых геодезичес ких измерений (определен ий)	$Mt = \sqrt{(0.07^2 + 0.07^2)}$ )=0.10	–
н136У	–	–	662443.4 0	2539185. 62	Метод спутников ых геодезичес ких измерений (определен ий)	$Mt = \sqrt{(0.07^2 + 0.07^2)}$ )=0.10	–
н137У	–	–	662446.5 5	2539185. 49	Метод спутников	$Mt = \sqrt{(0.07^2 + 0.07^2)}$ )=0.10	–

					ых геодезичес- ких измерений (определен- ий)	)=0.10	
н138У	–	–	662446.1 1	2539197. 70	Метод спутников- ых геодезичес- ких измерений (определен- ий)	$Mt=\sqrt{(0.07^2+0.07^2)}$ )=0.10	–
н139У	–	–	662420.6 2	2539197. 01	Метод спутников- ых геодезичес- ких измерений (определен- ий)	$Mt=\sqrt{(0.07^2+0.07^2)}$ )=0.10	–
н134У	–	–	662425.2 9	2539176. 07	Метод спутников- ых геодезичес- ких измерений (определен- ий)	$Mt=\sqrt{(0.07^2+0.07^2)}$ )=0.10	–

**2. Сведения о частях границ уточняемого земельного участка с кадастровым номером 29:16:051501:24**

Обозначение части границ		Горизонтальное проложение (S), м	Описание прохождения части границ	Сведения о согласовании местоположения границ (согласовано/спорное)
от т.	до т.			
1	2	3	4	5
н134У	н135У	18.69	–	согласовано
н135У	н136У	9.29	–	согласовано
н136У	н137У	3.15	–	согласовано
н137У	н138У	12.22	–	согласовано
н138У	н139У	25.50	–	согласовано

н139У	н134У	21.45	–	согласовано
<b>3. Сведения о характеристиках уточняемого земельного участка с кадастровым номером 29:16:051501:24</b>				
№ п/п	Наименование характеристики земельного участка	Значение характеристики		
1	2	3		
1.	Адрес земельного участка	Российская Федерация, Архангельская область, Приморский р-н, Кондратьевская д		
1.1	Сведения о местоположении земельного участка (при отсутствии адреса) в структурированном в соответствии с федеральной информационной адресной системой виде	–		
1.2	Дополнительные сведения о местоположении земельного участка	земельный участок 21		
2.	Площадь земельного участка $\pm$ величина погрешности определения (вычисления) площади ( $P \pm \Delta P$ ), м <sup>2</sup>	471 кв.м $\pm$ 4.38 кв.м		
3.	Формула, примененная для вычисления предельной погрешности определения площади земельного участка с подставленными значениями и итоговые (вычисленные) значения ( $\Delta P$ ), м <sup>2</sup>	$\Delta P = 2 * M_t * \sqrt{P} * \sqrt{((1 + K^2) / (2 * K))} = 2 * 0.10 * \sqrt{471} * \sqrt{((1 + 1.20^2) / (2 * 1.20))} = 4.38$		
4.	Площадь земельного участка согласно сведениям Единого государственного реестра недвижимости ( $P_{\text{кад}}$ ), м <sup>2</sup>	431		
5.	Оценка расхождения $P$ и $P_{\text{кад}}$ ( $P - P_{\text{кад}}$ ), м <sup>2</sup>	40 кв.м		
6.	Предельные минимальный и максимальный размеры земельного участка ( $P_{\text{мин}}$ и $P_{\text{макс}}$ ), м <sup>2</sup>	600 2000		
7.	Вид (виды) разрешенного использования	Для ведения личного подсобного хозяйства		
7.1	Дополнительные сведения об использовании земельного участка	–		
8.	Кадастровый или иной государственный учетный номер (инвентарный) здания, сооружения, объекта незавершенного строительства, расположенного на земельном участке	29:16:051501:48		
9.	Сведения о земельных участках (землях общего	Земли общего пользования		

	пользования, территории общего пользования), посредством которых обеспечивается доступ	
10.	Иные сведения	–
<b>4. Пояснения к сведениям об уточняемом земельном участке с кадастровым номером: <u>29:16:051501:24</u></b>		
1.	–	

## Сведения об уточняемых земельных участках

### 1. Сведения о характерных точках границ уточняемого земельного участка с кадастровым номером 29:16:051501:25

Система координат МСК-29, зона 2, 6 градусная

Зона № 2

Обозначение характерных точек границ	Координаты, м				Метод определения координат	Формулы, примененные для расчета средней квадратической погрешности определения координат характерных точек границ (Mt), с подставленными в такие формулы значениями и итоговые (вычисленные) значения Mt, м	Описание закрепления точки
	содержатся в Едином государственном реестре недвижимости		определены в результате выполнения комплексных кадастровых работ				
	X	Y	X	Y			
1	2	3	4	5	6	7	8
н140У	–	–	662460.8 5	2539173. 11	Метод спутников ых геодезичес ких измерений (определен ий)	$Mt = \sqrt{(0.07^2 + 0.07^2)} = 0.10$	–
н141У	–	–	662427.4 1	2539168. 67	Метод спутников ых геодезичес ких измерений (определен ий)	$Mt = \sqrt{(0.07^2 + 0.07^2)} = 0.10$	–
н142У	–	–	662434.2 7	2539144. 27	Метод спутников ых геодезичес ких измерений (определен ий)	$Mt = \sqrt{(0.07^2 + 0.07^2)} = 0.10$	–
н143У	–	–	662434.9 9	2539141. 35	Метод спутников	$Mt = \sqrt{(0.07^2 + 0.07^2)}$	–

					ых геодезичес ких измерений (определен ий)	)=0.10	
н144У	–	–	662439.9 8	2539133. 01	Метод спутников ых геодезичес ких измерений (определен ий)	$Mt=\sqrt{(0.07^2+0.07^2)}$ )=0.10	–
н145У	–	–	662469.0 7	2539134. 43	Метод спутников ых геодезичес ких измерений (определен ий)	$Mt=\sqrt{(0.07^2+0.07^2)}$ )=0.10	–
н140У	–	–	662460.8 5	2539173. 11	Метод спутников ых геодезичес ких измерений (определен ий)	$Mt=\sqrt{(0.07^2+0.07^2)}$ )=0.10	–

**2. Сведения о частях границ уточняемого земельного участка с кадастровым номером 29:16:051501:25**

Обозначение части границ		Горизонтальное проложение (S), м	Описание прохождения части границ	Сведения о согласовании местоположения границ (согласовано/спорное)
от т.	до т.			
1	2	3	4	5
н140У	н141У	33.73	–	согласовано
н141У	н142У	25.35	–	согласовано
н142У	н143У	3.01	–	согласовано
н143У	н144У	9.72	–	согласовано
н144У	н145У	29.12	–	согласовано



н145У	н140У	39.54	–	согласовано
<b>3. Сведения о характеристиках уточняемого земельного участка с кадастровым номером 29:16:051501:25</b>				
№ п/п	Наименование характеристики земельного участка	Значение характеристики		
1	2	3		
1.	Адрес земельного участка	Архангельская обл, Приморский р-н, Кондратьевская д		
1.1	Сведения о местоположении земельного участка (при отсутствии адреса) в структурированном в соответствии с федеральной информационной адресной системой виде	–		
1.2	Дополнительные сведения о местоположении земельного участка	–		
2.	Площадь земельного участка $\pm$ величина погрешности определения (вычисления) площади ( $P \pm \Delta P$ ), м <sup>2</sup>	1228 кв.м $\pm$ 7.01 кв.м		
3.	Формула, примененная для вычисления предельной погрешности определения площади земельного участка с подставленными значениями и итоговые (вычисленные) значения ( $\Delta P$ ), м <sup>2</sup>	$\Delta P = 2 * M_t * \sqrt{P} * \sqrt{((1 + K^2) / (2 * K))} = 2 * 0.10 * \sqrt{1228} * \sqrt{((1 + 1.04^2) / (2 * 1.04))} = 7.01$		
4.	Площадь земельного участка согласно сведениям Единого государственного реестра недвижимости ( $P_{\text{кад}}$ ), м <sup>2</sup>	1102		
5.	Оценка расхождения $P$ и $P_{\text{кад}}$ ( $P - P_{\text{кад}}$ ), м <sup>2</sup>	126 кв.м		
6.	Предельные минимальный и максимальный размеры земельного участка ( $P_{\text{мин}}$ и $P_{\text{макс}}$ ), м <sup>2</sup>	600 2000		
7.	Вид (виды) разрешенного использования	Для индивидуального жилищного строительства		
7.1	Дополнительные сведения об использовании земельного участка	–		
8.	Кадастровый или иной государственный учетный номер (инвентарный) здания, сооружения, объекта незавершенного строительства, расположенного на земельном участке	29:16:051501:51		
9.	Сведения о земельных участках (землях общего пользования, территории общего пользования),	Земли общего пользования		

	посредством которых обеспечивается доступ	
10.	Иные сведения	–
<b>4. Пояснения к сведениям об уточняемом земельном участке с кадастровым номером:</b> <b><u>29:16:051501:25</u></b>		
1.	–	

## Сведения об уточняемых земельных участках

### 1. Сведения о характерных точках границ уточняемого земельного участка с кадастровым номером 29:16:051501:26

Система координат МСК-29, зона 2, 6 градусная

Зона № 2

Обозначение характерных точек границ	Координаты, м				Метод определения координат	Формулы, примененные для расчета средней квадратической погрешности определения координат характерных точек границ (Mt), с подставленными в такие формулы значениями и итоговые (вычисленные) значения Mt, м	Описание закрепления точки
	содержатся в Едином государственном реестре недвижимости		определены в результате выполнения комплексных кадастровых работ				
	X	Y	X	Y			
1	2	3	4	5	6	7	8
н217У	–	–	662292.6 9	2539415. 75	Метод спутников ых геодезичес ких измерений (определен ий)	$Mt = \sqrt{(0.07^2 + 0.07^2)}$ )=0.10	–
н218У	–	–	662303.9 6	2539437. 96	Метод спутников ых геодезичес ких измерений (определен ий)	$Mt = \sqrt{(0.07^2 + 0.07^2)}$ )=0.10	–
15	–	–	662284.7 8	2539447. 20	Метод спутников ых геодезичес ких измерений (определен ий)	$Mt = \sqrt{(0.07^2 + 0.07^2)}$ )=0.10	–
н14У	–	–	662282.4 1	2539443. 11	Метод спутников	$Mt = \sqrt{(0.07^2 + 0.07^2)}$ )=0.10	–

					ых геодезичес ких измерений (определен ий)	)=0.10	
13	–	–	662284.6 0	2539441. 27	Метод спутников ых геодезичес ких измерений (определен ий)	$Mt=\sqrt{(0.07^2+0.07^2)}$ )=0.10	–
12	–	–	662281.4 5	2539437. 36	Метод спутников ых геодезичес ких измерений (определен ий)	$Mt=\sqrt{(0.07^2+0.07^2)}$ )=0.10	–
11	–	–	662280.4 8	2539437. 91	Метод спутников ых геодезичес ких измерений (определен ий)	$Mt=\sqrt{(0.07^2+0.07^2)}$ )=0.10	–
10	–	–	662277.4 4	2539433. 34	Метод спутников ых геодезичес ких измерений (определен ий)	$Mt=\sqrt{(0.07^2+0.07^2)}$ )=0.10	–
н219У	–	–	662273.3 4	2539426. 94	Метод спутников ых геодезичес ких измерений (определен ий)	$Mt=\sqrt{(0.07^2+0.07^2)}$ )=0.10	–
н220У	–	–	662265.3	2539414.	Метод	$Mt=\sqrt{(0.07^2+0.07^2)}$	–

			9	45	спутниковых геодезических измерений (определений)	)=0.10	
н221У	–	–	662284.87	2539402.63	Метод спутниковых геодезических измерений (определений)	$Mt=\sqrt{(0.07^2+0.07^2)}$ )=0.10	–
н217У	–	–	662292.69	2539415.75	Метод спутниковых геодезических измерений (определений)	$Mt=\sqrt{(0.07^2+0.07^2)}$ )=0.10	–

**2. Сведения о частях границ уточняемого земельного участка с кадастровым номером 29:16:051501:26**

Обозначение части границ		Горизонтальное проложение (S), м	Описание прохождения части границ	Сведения о согласовании местоположения границ (согласовано/спорное)
от т.	до т.			
1	2	3	4	5
н217У	н218У	24.91	–	согласовано
н218У	15	21.29	–	согласовано
15	н14У	4.73	–	согласовано
н14У	13	2.86	–	согласовано
13	12	5.02	–	согласовано
12	11	1.12	–	согласовано
11	10	5.49	–	согласовано
10	н219У	7.60	–	согласовано
н219У	н220У	14.81	–	согласовано

н220У	н221У	22.79	–	согласовано
н221У	н217У	15.27	–	согласовано

**3. Сведения о характеристиках уточняемого земельного участка с кадастровым номером 29:16:051501:26**

№ п/п	Наименование характеристики земельного участка	Значение характеристики
1	2	3
1.	Адрес земельного участка	Российская Федерация, Архангельская область, Приморский р-н, Кондратьевская д
1.1	Сведения о местоположении земельного участка (при отсутствии адреса) в структурированном в соответствии с федеральной информационной адресной системой виде	–
1.2	Дополнительные сведения о местоположении земельного участка	земельный участок 23
2.	Площадь земельного участка $\pm$ величина погрешности определения (вычисления) площади ( $P \pm \Delta P$ ), м <sup>2</sup>	847 кв.м $\pm$ 5.85 кв.м
3.	Формула, примененная для вычисления предельной погрешности определения площади земельного участка с подставленными значениями и итоговые (вычисленные) значения ( $\Delta P$ ), м <sup>2</sup>	$\Delta P = 2 * M_t * \sqrt{P} * \sqrt{((1 + K^2) / (2 * K))} = 2 * 0.10 * \sqrt{847} * \sqrt{((1 + 1.16^2) / (2 * 1.16))} = 5.85$
4.	Площадь земельного участка согласно сведениям Единого государственного реестра недвижимости ( $P_{\text{кад}}$ ), м <sup>2</sup>	846
5.	Оценка расхождения $P$ и $P_{\text{кад}}$ ( $P - P_{\text{кад}}$ ), м <sup>2</sup>	1 кв.м
6.	Предельные минимальный и максимальный размеры земельного участка ( $P_{\text{мин}}$ и $P_{\text{макс}}$ ), м <sup>2</sup>	600 2000
7.	Вид (виды) разрешенного использования	Для индивидуального жилищного строительства
7.1	Дополнительные сведения об использовании земельного участка	–
8.	Кадастровый или иной государственный учетный номер (инвентарный) здания, сооружения, объекта незавершенного строительства, расположенного на земельном участке	–

9.	Сведения о земельных участках (землях общего пользования, территории общего пользования), посредством которых обеспечивается доступ	земли общего пользования
10.	Иные сведения	–
<b>4. Пояснения к сведениям об уточняемом земельном участке с кадастровым номером: <u>29:16:051501:26</u></b>		
1.	–	

## Сведения об уточняемых земельных участках

### 1. Сведения о характерных точках границ уточняемого земельного участка с кадастровым номером 29:16:051501:27

Система координат МСК-29, зона 2, 6 градусная

Зона № 2

Обозначение характерных точек границ	Координаты, м				Метод определения координат	Формулы, примененные для расчета средней квадратической погрешности определения координат характерных точек границ (Mt), с подставленными в такие формулы значениями и итоговые (вычисленные) значения Mt, м	Описание закрепления точки
	содержатся в Едином государственном реестре недвижимости		определены в результате выполнения комплексных кадастровых работ				
	X	Y	X	Y			
1	2	3	4	5	6	7	8
н146У	–	–	662339.1 9	2539422. 54	Метод спутников ых геодезичес ких измерений (определен ий)	$Mt = \sqrt{(0.07^2 + 0.07^2)}$ )=0.10	–
н147У	–	–	662307.6 4	2539437. 47	Метод спутников ых геодезичес ких измерений (определен ий)	$Mt = \sqrt{(0.07^2 + 0.07^2)}$ )=0.10	–
н148У	–	–	662294.9 0	2539413. 87	Метод спутников ых геодезичес ких измерений (определен ий)	$Mt = \sqrt{(0.07^2 + 0.07^2)}$ )=0.10	–
н149У	–	–	662323.9 0	2539403. 82	Метод спутников	$Mt = \sqrt{(0.07^2 + 0.07^2)}$ )=0.10	–



					ых геодезичес- ких измерений (определен- ий)	)=0.10	
н146У	–	–	662339.1 9	2539422. 54	Метод спутников- ых геодезичес- ких измерений (определен- ий)	$Mt=\sqrt{(0.07^2+0.07^2)}$ )=0.10	–

**2. Сведения о частях границ уточняемого земельного участка с кадастровым номером 29:16:051501:27**

Обозначение части границ		Горизонтальное проложение (S), м	Описание прохождения части границ	Сведения о согласовании местоположения границ (согласовано/спорное)
от т.	до т.			
1	2	3	4	5
н146У	н147У	34.90	–	согласовано
н147У	н148У	26.82	–	согласовано
н148У	н149У	30.69	–	согласовано
н149У	н146У	24.17	–	согласовано

**3. Сведения о характеристиках уточняемого земельного участка с кадастровым номером 29:16:051501:27**

№ п/п	Наименование характеристики земельного участка	Значение характеристики
1	2	3
1.	Адрес земельного участка	Российская Федерация, Архангельская область, Приморский р-н, Кондратьевская д
1.1	Сведения о местоположении земельного участка (при отсутствии адреса) в структурированном в соответствии с федеральной информационной адресной системой виде	–
1.2	Дополнительные сведения о местоположении земельного участка	земельный участок 24

2.	Площадь земельного участка $\pm$ величина погрешности определения (вычисления) площади ( $P \pm \Delta P$ ), м <sup>2</sup>	816 кв.м $\pm$ 5.82 кв.м
3.	Формула, примененная для вычисления предельной погрешности определения площади земельного участка с подставленными значениями и итоговые (вычисленные) значения ( $\Delta P$ ), м <sup>2</sup>	$\Delta P = 2 * M_t * \sqrt{P} * \sqrt{((1 + K^2) / (2 * K))} = 2 * 0.10 * \sqrt{816} * \sqrt{((1 + 1.32^2) / (2 * 1.32))} = 5.82$
4.	Площадь земельного участка согласно сведениям Единого государственного реестра недвижимости ( $P_{\text{кад}}$ ), м <sup>2</sup>	816
5.	Оценка расхождения $P$ и $P_{\text{кад}}$ ( $P - P_{\text{кад}}$ ), м <sup>2</sup>	0 кв.м
6.	Предельные минимальный и максимальный размеры земельного участка ( $P_{\text{мин}}$ и $P_{\text{макс}}$ ), м <sup>2</sup>	600 2000
7.	Вид (виды) разрешенного использования	Для индивидуального жилищного строительства
7.1	Дополнительные сведения об использовании земельного участка	–
8.	Кадастровый или иной государственный учетный номер (инвентарный) здания, сооружения, объекта незавершенного строительства, расположенного на земельном участке	–
9.	Сведения о земельных участках (землях общего пользования, территории общего пользования), посредством которых обеспечивается доступ	Земли общего пользования
10.	Иные сведения	–
<b>4. Пояснения к сведениям об уточняемом земельном участке с кадастровым номером: <u>29:16:051501:27</u></b>		
1.	–	

## Сведения об уточняемых земельных участках

### 1. Сведения о характерных точках границ уточняемого земельного участка с кадастровым номером 29:16:051501:28

Система координат МСК-29, зона 2, 6 градусная

Зона № 2

Обозначение характерных точек границ	Координаты, м				Метод определения координат	Формулы, примененные для расчета средней квадратической погрешности определения координат характерных точек границ (Mt), с подставленными в такие формулы значениями и итоговые (вычисленные) значения Mt, м	Описание закрепления точки
	содержатся в Едином государственном реестре недвижимости		определены в результате выполнения комплексных кадастровых работ				
	X	Y	X	Y			
1	2	3	4	5	6	7	8
н22У	–	–	662444.0 2	2539081. 14	Метод спутников ых геодезичес ких измерений (определен ий)	$Mt = \sqrt{(0.07^2 + 0.07^2)} = 0.10$	–
н150У	–	–	662444.1 6	2539096. 73	Метод спутников ых геодезичес ких измерений (определен ий)	$Mt = \sqrt{(0.07^2 + 0.07^2)} = 0.10$	–
н151У	–	–	662436.9 2	2539110. 58	Метод спутников ых геодезичес ких измерений (определен ий)	$Mt = \sqrt{(0.07^2 + 0.07^2)} = 0.10$	–
н152У	–	–	662428.4 6	2539114. 06	Метод спутников	$Mt = \sqrt{(0.07^2 + 0.07^2)}$	–

					ых геодезичес ких измерений (определен ий)	)=0.10	
н24У	–	–	662419.4 1	2539091. 71	Метод спутников ых геодезичес ких измерений (определен ий)	$Mt=\sqrt{(0.07^2+0.07^2)}$ )=0.10	–
н23У	–	–	662435.8 5	2539082. 87	Метод спутников ых геодезичес ких измерений (определен ий)	$Mt=\sqrt{(0.07^2+0.07^2)}$ )=0.10	–
н22У	–	–	662444.0 2	2539081. 14	Метод спутников ых геодезичес ких измерений (определен ий)	$Mt=\sqrt{(0.07^2+0.07^2)}$ )=0.10	–

**2. Сведения о частях границ уточняемого земельного участка с кадастровым номером 29:16:051501:28**

Обозначение части границ		Горизонтальное проложение (S), м	Описание прохождения части границ	Сведения о согласовании местоположения границ (согласовано/спорное)
от т.	до т.			
1	2	3	4	5
н22У	н150У	15.59	–	согласовано
н150У	н151У	15.63	–	согласовано
н151У	н152У	9.15	–	согласовано
н152У	н24У	24.11	–	согласовано
н24У	н23У	18.67	–	согласовано

н23У	н22У	8.35	–	согласовано
<b>3. Сведения о характеристиках уточняемого земельного участка с кадастровым номером 29:16:051501:28</b>				
№ п/п	Наименование характеристики земельного участка	Значение характеристики		
1	2	3		
1.	Адрес земельного участка	Архангельская обл, Приморский р-н, Кондратьевская д		
1.1	Сведения о местоположении земельного участка (при отсутствии адреса) в структурированном в соответствии с федеральной информационной адресной системой виде	–		
1.2	Дополнительные сведения о местоположении земельного участка	–		
2.	Площадь земельного участка $\pm$ величина погрешности определения (вычисления) площади ( $P \pm \Delta P$ ), м <sup>2</sup>	514 кв.м $\pm$ 4.63 кв.м		
3.	Формула, примененная для вычисления предельной погрешности определения площади земельного участка с подставленными значениями и итоговые (вычисленные) значения ( $\Delta P$ ), м <sup>2</sup>	$\Delta P = 2 * M_t * \sqrt{P} * \sqrt{((1 + K^2) / (2 * K))} = 2 * 0.10 * \sqrt{514} * \sqrt{((1 + 1.33^2) / (2 * 1.33))} = 4.63$		
4.	Площадь земельного участка согласно сведениям Единого государственного реестра недвижимости ( $P_{\text{кад}}$ ), м <sup>2</sup>	474		
5.	Оценка расхождения $P$ и $P_{\text{кад}}$ ( $P - P_{\text{кад}}$ ), м <sup>2</sup>	40 кв.м		
6.	Предельные минимальный и максимальный размеры земельного участка ( $P_{\text{мин}}$ и $P_{\text{макс}}$ ), м <sup>2</sup>	600 2000		
7.	Вид (виды) разрешенного использования	Для ведения личного подсобного хозяйства		
7.1	Дополнительные сведения об использовании земельного участка	–		
8.	Кадастровый или иной государственный учетный номер (инвентарный) здания, сооружения, объекта незавершенного строительства, расположенного на земельном участке	–		
9.	Сведения о земельных участках (землях общего пользования, территории общего пользования),	Земли общего пользования		

	посредством которых обеспечивается доступ	
10.	Иные сведения	–
<b>4. Пояснения к сведениям об уточняемом земельном участке с кадастровым номером:</b> <b><u>29:16:051501:28</u></b>		
1.	–	

## Сведения об уточняемых земельных участках

### 1. Сведения о характерных точках границ уточняемого земельного участка с кадастровым номером 29:16:051501:42

Система координат МСК-29, зона 2, 6 градусная

Зона № 2

Обозначение характерных точек границ	Координаты, м				Метод определения координат	Формулы, примененные для расчета средней квадратической погрешности определения координат характерных точек границ (Mt), с подставленными в такие формулы значениями и итоговые (вычисленные) значения Mt, м	Описание закрепления точки
	содержатся в Едином государственном реестре недвижимости		определены в результате выполнения комплексных кадастровых работ				
	X	Y	X	Y			
1	2	3	4	5	6	7	8
1	662363.14	2539294.3 1	662366.2 5	2539295. 31	Метод спутников ых геодезичес ких измерений (определен ий)	$Mt = \sqrt{(0.07^2 + 0.07^2)} = 0.10$	—
2	662359.05	2539319.0 2	662360.0 2	2539321. 41	Метод спутников ых геодезичес ких измерений (определен ий)	$Mt = \sqrt{(0.07^2 + 0.07^2)} = 0.10$	—
н3У	—	—	662353.7 8	2539318. 51	Метод спутников ых геодезичес ких измерений (определен ий)	$Mt = \sqrt{(0.07^2 + 0.07^2)} = 0.10$	—
н4У	—	—	662349.3 7	2539316. 84	Метод спутников	$Mt = \sqrt{(0.07^2 + 0.07^2)}$	—

					ых геодезичес ких измерений (определен ий)	)=0.10	
н5У	–	–	662336.6 9	2539313. 74	Метод спутников ых геодезичес ких измерений (определен ий)	$Mt=\sqrt{(0.07^2+0.07^2)}$ )=0.10	–
н6У	–	–	662338.0 6	2539301. 63	Метод спутников ых геодезичес ких измерений (определен ий)	$Mt=\sqrt{(0.07^2+0.07^2)}$ )=0.10	–
7	662336.96	2539314.4 7	662340.1 3	2539289. 80	Метод спутников ых геодезичес ких измерений (определен ий)	$Mt=\sqrt{(0.07^2+0.07^2)}$ )=0.10	–
8	662338.06	2539301.6 3	662354.2 6	2539293. 24	Метод спутников ых геодезичес ких измерений (определен ий)	$Mt=\sqrt{(0.07^2+0.07^2)}$ )=0.10	–
9	662340.13	2539289.8 0	662356.8 5	2539293. 66	Метод спутников ых геодезичес ких измерений (определен ий)	$Mt=\sqrt{(0.07^2+0.07^2)}$ )=0.10	–
1	662363.14	2539294.3	662366.2	2539295.	Метод	$Mt=\sqrt{(0.07^2+0.07^2)}$	У



		1	5	31	спутниковых геодезических измерений (определенных)	)=0.10	
--	--	---	---	----	--	--------	--

**2. Сведения о частях границ уточняемого земельного участка с кадастровым номером 29:16:051501:42**

Обозначение части границ		Горизонтальное проложение (S), м	Описание прохождения части границ	Сведения о согласовании местоположения границ (согласовано/спорное)
от т.	до т.			
1	2	3	4	5
1	2	26.83	–	согласовано
2	н3У	6.88	–	согласовано
н3У	н4У	4.72	–	согласовано
н4У	н5У	13.05	–	согласовано
н5У	н6У	12.19	–	согласовано
н6У	7	12.01	–	согласовано
7	8	14.54	–	согласовано
8	9	2.62	–	согласовано
9	1	9.54	–	согласовано

**3. Сведения о характеристиках уточняемого земельного участка с кадастровым номером 29:16:051501:42**

№ п/п	Наименование характеристики земельного участка	Значение характеристики
1	2	3
1.	Адрес земельного участка	Российская Федерация, Архангельская область, Приморский р-н, Кондратьевская д
1.1	Сведения о местоположении земельного участка (при отсутствии адреса) в структурированном в соответствии с федеральной информационной адресной системой виде	–
1.2	Дополнительные сведения о местоположении земельного участка	земельный участок 19А

2.	Площадь земельного участка $\pm$ величина погрешности определения (вычисления) площади ( $P \pm \Delta P$ ), м <sup>2</sup>	635 кв.м $\pm$ 10.09 кв.м
3.	Формула, примененная для вычисления предельной погрешности определения площади земельного участка с подставленными значениями и итоговые (вычисленные) значения ( $\Delta P$ ), м <sup>2</sup>	$\Delta P = 2 * M_t * \sqrt{P} * \sqrt{((1 + K^2) / (2 * K))} = 2 * 0.20 * \sqrt{635} * \sqrt{((1 + 1.07^2) / (2 * 1.07))} = 10.09$
4.	Площадь земельного участка согласно сведениям Единого государственного реестра недвижимости ( $P_{\text{кад}}$ ), м <sup>2</sup>	580
5.	Оценка расхождения $P$ и $P_{\text{кад}}$ ( $P - P_{\text{кад}}$ ), м <sup>2</sup>	55 кв.м
6.	Предельные минимальный и максимальный размеры земельного участка ( $P_{\text{мин}}$ и $P_{\text{макс}}$ ), м <sup>2</sup>	600 2000
7.	Вид (виды) разрешенного использования	Для ведения личного подсобного хозяйства
7.1	Дополнительные сведения об использовании земельного участка	–
8.	Кадастровый или иной государственный учетный номер (инвентарный) здания, сооружения, объекта незавершенного строительства, расположенного на земельном участке	–
9.	Сведения о земельных участках (землях общего пользования, территории общего пользования), посредством которых обеспечивается доступ	Земли общего пользования
10.	Иные сведения	–
<b>4. Пояснения к сведениям об уточняемом земельном участке с кадастровым номером: <u>29:16:051501:42</u></b>		
1.	–	

## Сведения об уточняемых земельных участках

### 1. Сведения о характерных точках границ уточняемого земельного участка с кадастровым номером 29:16:051501:43

Система координат МСК-29, зона 2, 6 градусная

Зона № 2

Обозначение характерных точек границ	Координаты, м				Метод определения координат	Формулы, примененные для расчета средней квадратической погрешности определения координат характерных точек границ (Mt), с подставленными в такие формулы значениями и итоговые (вычисленные) значения Mt, м	Описание закрепления точки
	содержатся в Едином государственном реестре недвижимости		определены в результате выполнения комплексных кадастровых работ				
	X	Y	X	Y			
1	2	3	4	5	6	7	8
10	662264.63	2539430.6 6	662277.4 4	2539433. 34	Метод спутников ых геодезичес ких измерений (определен ий)	$Mt = \sqrt{(0.07^2 + 0.07^2)}$ )=0.10	—
11	662271.96	2539436.6 6	662280.4 8	2539437. 91	Метод спутников ых геодезичес ких измерений (определен ий)	$Mt = \sqrt{(0.07^2 + 0.07^2)}$ )=0.10	—
12	662273.95	2539435.1 2	662281.4 5	2539437. 36	Метод спутников ых геодезичес ких измерений (определен ий)	$Mt = \sqrt{(0.07^2 + 0.07^2)}$ )=0.10	—
13	662276.69	2539438.7 8	662284.6 0	2539441. 27	Метод спутников	$Mt = \sqrt{(0.07^2 + 0.07^2)}$ )=0.10	—

					ых геодезичес ких измерений (определен ий)	)=0.10	
н14У	–	–	662282.4 1	2539443. 11	Метод спутников ых геодезичес ких измерений (определен ий)	$Mt=\sqrt{(0.07^2+0.07^2)}$ )=0.10	–
15	662274.85	2539440.1 2	662284.7 8	2539447. 20	Метод спутников ых геодезичес ких измерений (определен ий)	$Mt=\sqrt{(0.07^2+0.07^2)}$ )=0.10	–
16	662279.93	2539447.3 4	662228.5 8	2539475. 85	Метод спутников ых геодезичес ких измерений (определен ий)	$Mt=\sqrt{(0.07^2+0.07^2)}$ )=0.10	–
17	662274.98	2539450.0 1	662212.3 0	2539454. 38	Метод спутников ых геодезичес ких измерений (определен ий)	$Mt=\sqrt{(0.07^2+0.07^2)}$ )=0.10	–
18	662226.70	2539474.4 5	662259.3 4	2539418. 19	Метод спутников ых геодезичес ких измерений (определен ий)	$Mt=\sqrt{(0.07^2+0.07^2)}$ )=0.10	–
19	662212.89	2539456.6	662265.2	2539425.	Метод	$Mt=\sqrt{(0.07^2+0.07^2)}$	–

		4	8	86	спутниковых геодезических измерений (определений)	)=0.10	
20	662246.74	2539413.47	662272.58	2539436.38	Метод спутниковых геодезических измерений (определений)	$Mt=\sqrt{(0.07^2+0.07^2)}$ )=0.10	–
10	662264.63	2539430.66	662277.44	2539433.34	Метод спутниковых геодезических измерений (определений)	$Mt=\sqrt{(0.07^2+0.07^2)}$ )=0.10	–

**2. Сведения о частях границ уточняемого земельного участка с кадастровым номером 29:16:051501:43**

Обозначение части границ		Горизонтальное проложение (S), м	Описание прохождения части границ	Сведения о согласовании местоположения границ (согласовано/спорное)
от т.	до т.			
1	2	3	4	5
10	11	5.49	–	согласовано
11	12	1.12	–	согласовано
12	13	5.02	–	согласовано
13	н14У	2.86	–	согласовано
н14У	15	4.73	–	согласовано
15	16	63.08	–	согласовано
16	17	26.94	–	согласовано
17	18	59.35	–	согласовано
18	19	9.70	–	согласовано

19	20	12.80	–	согласовано
20	10	5.73	–	согласовано

**3. Сведения о характеристиках уточняемого земельного участка с кадастровым номером 29:16:051501:43**

№ п/п	Наименование характеристики земельного участка	Значение характеристики
1	2	3
1.	Адрес земельного участка	Российская Федерация, Архангельская область, Приморский р-н, Кондратьевская д
1.1	Сведения о местоположении земельного участка (при отсутствии адреса) в структурированном в соответствии с федеральной информационной адресной системой виде	–
1.2	Дополнительные сведения о местоположении земельного участка	земельный участок 11
2.	Площадь земельного участка $\pm$ величина погрешности определения (вычисления) площади ( $P \pm \Delta P$ ), м <sup>2</sup>	2000 кв.м $\pm$ 18.13 кв.м
3.	Формула, примененная для вычисления предельной погрешности определения площади земельного участка с подставленными значениями и итоговые (вычисленные) значения ( $\Delta P$ ), м <sup>2</sup>	$\Delta P = 2 * M_t * \sqrt{P} * \sqrt{((1 + K^2) / (2 * K))} = 2 * 0.20 * \sqrt{2000} * \sqrt{((1 + 1.26^2) / (2 * 1.26))} = 18.13$
4.	Площадь земельного участка согласно сведениям Единого государственного реестра недвижимости ( $P_{\text{кад}}$ ), м <sup>2</sup>	2000
5.	Оценка расхождения $P$ и $P_{\text{кад}}$ ( $P - P_{\text{кад}}$ ), м <sup>2</sup>	0 кв.м
6.	Предельные минимальный и максимальный размеры земельного участка ( $P_{\text{мин}}$ и $P_{\text{макс}}$ ), м <sup>2</sup>	600 2000
7.	Вид (виды) разрешенного использования	Для ведения личного подсобного хозяйства
7.1	Дополнительные сведения об использовании земельного участка	–
8.	Кадастровый или иной государственный учетный номер (инвентарный) здания, сооружения, объекта незавершенного строительства, расположенного на земельном участке	29:16:051501:50

9.	Сведения о земельных участках (землях общего пользования, территории общего пользования), посредством которых обеспечивается доступ	Земли общего пользования
10.	Иные сведения	–
<b>4. Пояснения к сведениям об уточняемом земельном участке с кадастровым номером: <u>29:16:051501:43</u></b>		
1.	–	

## Сведения об уточняемых земельных участках

**1. Сведения о характерных точках границ уточняемого земельного участка с кадастровым номером 29:16:051501:44**

Система координат МСК-29, зона 2, 6 градусная

Зона № 2

Обозначение характерных точек границ	Координаты, м				Метод определения координат	Формулы, примененные для расчета средней квадратической погрешности определения координат характерных точек границ (Mt), с подставленными в такие формулы значениями и итоговые (вычисленные) значения Mt, м	Описание закрепления точки
	содержатся в Едином государственном реестре недвижимости		определены в результате выполнения комплексных кадастровых работ				
	X	Y	X	Y			
1	2	3	4	5	6	7	8
н153У	–	–	662303.9 7	2539444. 66	Метод спутников ых геодезичес ких измерений (определен ий)	$Mt = \sqrt{(0.07^2 + 0.07^2)} = 0.10$	–
н154У	–	–	662317.0 8	2539464. 21	Метод спутников ых геодезичес ких измерений (определен ий)	$Mt = \sqrt{(0.07^2 + 0.07^2)} = 0.10$	–
н155У	–	–	662315.6 3	2539467. 66	Метод спутников ых геодезичес ких измерений (определен ий)	$Mt = \sqrt{(0.07^2 + 0.07^2)} = 0.10$	–
н156У	–	–	662310.8 6	2539474. 30	Метод спутников	$Mt = \sqrt{(0.07^2 + 0.07^2)}$	–



					ых геодезичес- ких измерений (определен- ий)	)=0.10	
н157У	–	–	662297.4 5	2539479. 33	Метод спутников- ых геодезичес- ких измерений (определен- ий)	$Mt=\sqrt{(0.07^2+0.07^2)}$ )=0.10	–
н158У	–	–	662280.1 5	2539456. 85	Метод спутников- ых геодезичес- ких измерений (определен- ий)	$Mt=\sqrt{(0.07^2+0.07^2)}$ )=0.10	–
н153У	–	–	662303.9 7	2539444. 66	Метод спутников- ых геодезичес- ких измерений (определен- ий)	$Mt=\sqrt{(0.07^2+0.07^2)}$ )=0.10	–

**2. Сведения о частях границ уточняемого земельного участка с кадастровым номером 29:16:051501:44**

Обозначение части границ		Горизонтальное проложение (S), м	Описание прохождения части границ	Сведения о согласовании местоположения границ (согласовано/спорное)
от т.	до т.			
1	2	3	4	5
н153У	н154У	23.54	–	согласовано
н154У	н155У	3.74	–	согласовано
н155У	н156У	8.18	–	согласовано
н156У	н157У	14.32	–	согласовано
н157У	н158У	28.37	–	согласовано

н158У	н153У	26.76	–	согласовано
<b>3. Сведения о характеристиках уточняемого земельного участка с кадастровым номером 29:16:051501:44</b>				
№ п/п	Наименование характеристики земельного участка	Значение характеристики		
1	2	3		
1.	Адрес земельного участка	Российская Федерация, Архангельская область, Приморский р-н, Кондратьевская д		
1.1	Сведения о местоположении земельного участка (при отсутствии адреса) в структурированном в соответствии с федеральной информационной адресной системой виде	–		
1.2	Дополнительные сведения о местоположении земельного участка	земельный участок 18А		
2.	Площадь земельного участка $\pm$ величина погрешности определения (вычисления) площади ( $P \pm \Delta P$ ), м <sup>2</sup>	720 кв.м $\pm$ 5.37 кв.м		
3.	Формула, примененная для вычисления предельной погрешности определения площади земельного участка с подставленными значениями и итоговые (вычисленные) значения ( $\Delta P$ ), м <sup>2</sup>	$\Delta P = 2 * M_t * \sqrt{P} * \sqrt{((1 + K^2) / (2 * K))} = 2 * 0.10 * \sqrt{720} * \sqrt{((1 + 1.07^2) / (2 * 1.07))} = 5.37$		
4.	Площадь земельного участка согласно сведениям Единого государственного реестра недвижимости ( $P_{\text{кад}}$ ), м <sup>2</sup>	660		
5.	Оценка расхождения $P$ и $P_{\text{кад}}$ ( $P - P_{\text{кад}}$ ), м <sup>2</sup>	60 кв.м		
6.	Предельные минимальный и максимальный размеры земельного участка ( $P_{\text{мин}}$ и $P_{\text{макс}}$ ), м <sup>2</sup>	600 2000		
7.	Вид (виды) разрешенного использования	Для индивидуального жилищного строительства		
7.1	Дополнительные сведения об использовании земельного участка	–		
8.	Кадастровый или иной государственный учетный номер (инвентарный) здания, сооружения, объекта незавершенного строительства, расположенного на земельном участке	29:16:051501:63		
9.	Сведения о земельных участках (землях общего	Земли общего пользования		

	пользования, территории общего пользования), посредством которых обеспечивается доступ	
10.	Иные сведения	–
<b>4. Пояснения к сведениям об уточняемом земельном участке с кадастровым номером: <u>29:16:051501:44</u></b>		
1.	–	

**Описание местоположения зданий, сооружений, объектов незавершенного строительства на земельном участке**

**1. Сведения о характерных точках контура объекта недвижимости с кадастровым номером 29:16:051501:45**

Система координат МСК-29, зона 2, 6 градусная

Зона № 2

Обозначение характерных точек контура	Содержатся в Едином государственном реестре недвижимости			Определены в ходе выполнения комплексных кадастровых работ			Метод определения координат	Формулы, примененные для расчета средней квадратической погрешности определения координат характерных точек ( $M_t$ ), м, с подставленными в такие формулы значениями и итоговые (вычисленные) значения $M_t$ , м
	Координаты, м		Радиус, м	Координаты, м		Радиус, м		
	X	Y	R	X	Y	R		
1	2	3	4	5	6	7	8	9
н1590	–	–	–	66229 7.13	25395 46.47	–	Метод спутниковых геодезических измерений (определений)	$M_t = \sqrt{(0.07^2 + 0.07^2)} = 0.10$
н1600	–	–	–	66229 6.52	25395 48.32	–	Метод спутниковых геодезических измерений (определений)	$M_t = \sqrt{(0.07^2 + 0.07^2)} = 0.10$
н1610	–	–	–	66230 4.47	25395 50.68	–	Метод спутниковых геодезических измерений (определений)	$M_t = \sqrt{(0.07^2 + 0.07^2)} = 0.10$

н1620	–	–	–	66230 2.88	25395 55.81	–	Метод спутниковых геодезических измерений (определений)	$Mt=\sqrt{(0.07^2+0.07^2)}=0.10$
н1630	–	–	–	66228 4.65	25395 49.86	–	Метод спутниковых геодезических измерений (определений)	$Mt=\sqrt{(0.07^2+0.07^2)}=0.10$
н1640	–	–	–	66228 7.06	25395 43.14	–	Метод спутниковых геодезических измерений (определений)	$Mt=\sqrt{(0.07^2+0.07^2)}=0.10$
н1590	–	–	–	66229 7.13	25395 46.47	–	Метод спутниковых геодезических измерений (определений)	<b><math>Mt=\sqrt{(0.07^2+0.07^2)}=0.10</math></b>

**2. Сведения о характеристиках объекта недвижимости с кадастровым номером 29:16:051501:45**

№ п/п	Наименование характеристики	Значение характеристики
1	2	3
1.	Вид объекта недвижимости	Здание
2.	Ранее присвоенный государственный учетный номер (инвентарный) здания, сооружения, объекта незавершенного строительства	–
3.	Кадастровый номер земельного участка (земельных участков), в границах которого (которых) расположены здание, сооружение, объект незавершенного	29:16:051501:182

	строительства	
4.	Уникальный учетный номер кадастрового квартала, в границах которого расположены здание, сооружение, объект незавершенного строительства	29:16:051501
5.	Адрес здания, сооружения, объекта незавершенного строительства	Российская Федерация, Архангельская область, Приморский р-н, Кондратьевская д, 16 д
5.1	Сведения о местоположении здания, сооружения, объекта незавершенного строительства (при отсутствии адреса) в структурированном в соответствии с федеральной информационной адресной системой виде	–
5.2	Дополнительные сведения о местоположении	–
6.	Иные сведения	–
<b>3. Пояснения к сведениям об объекте недвижимости с кадастровым номером <u>29:16:051501:45</u></b>		
1.	–	

**Описание местоположения зданий, сооружений, объектов незавершенного строительства на земельном участке**

**1. Сведения о характерных точках контура объекта недвижимости с кадастровым номером 29:16:051501:46**

Система координат МСК-29, зона 2, 6 градусная

Зона № 2

Обозначение характерных точек контура	Содержатся в Едином государственном реестре недвижимости			Определены в ходе выполнения комплексных кадастровых работ			Метод определения координат	Формулы, примененные для расчета средней квадратической погрешности определения координат характерных точек ( $M_t$ ), м, с подставленными в такие формулы значениями и итоговые (вычисленные) значения $M_t$ , м
	Координаты, м		Радиус, м	Координаты, м		Радиус, м		
	X	Y	R	X	Y	R		
1	2	3	4	5	6	7	8	9
н1650	–	–	–	66238 4.98	25393 43.35	–	Метод спутниковых геодезических измерений (определений)	$M_t = \sqrt{(0.07^2 + 0.07^2)} = 0.10$
н1660	–	–	–	66238 1.96	25393 55.17	–	Метод спутниковых геодезических измерений (определений)	$M_t = \sqrt{(0.07^2 + 0.07^2)} = 0.10$
н1670	–	–	–	66237 8.15	25393 54.30	–	Метод спутниковых геодезических измерений (определений)	$M_t = \sqrt{(0.07^2 + 0.07^2)} = 0.10$

н1680	–	–	–	66237 8.57	25393 52.47	–	Метод спутниковых геодезических измерений (определений)	$Mt=\sqrt{(0.07^2+0.07^2)}=0.10$
н1690	–	–	–	66237 4.80	25393 51.63	–	Метод спутниковых геодезических измерений (определений)	$Mt=\sqrt{(0.07^2+0.07^2)}=0.10$
н1700	–	–	–	66237 7.24	25393 41.68	–	Метод спутниковых геодезических измерений (определений)	$Mt=\sqrt{(0.07^2+0.07^2)}=0.10$
н1650	–	–	–	66238 4.98	25393 43.35	–	Метод спутниковых геодезических измерений (определений)	$Mt=\sqrt{(0.07^2+0.07^2)}=0.10$

**2. Сведения о характеристиках объекта недвижимости с кадастровым номером 29:16:051501:46**

№ п/п	Наименование характеристики	Значение характеристики
1	2	3
1.	Вид объекта недвижимости	Здание
2.	Ранее присвоенный государственный учетный номер (инвентарный) здания, сооружения, объекта незавершенного строительства	–
3.	Кадастровый номер земельного участка (земельных участков), в границах которого (которых) расположены здание, сооружение, объект незавершенного	29:16:051501:22



	строительства	
4.	Уникальный учетный номер кадастрового квартала, в границах которого расположены здание, сооружение, объект незавершенного строительства	29:16:051501
5.	Адрес здания, сооружения, объекта незавершенного строительства	Российская Федерация, Архангельская область, Приморский р-н, Кондратьевская д, 19 д
5.1	Сведения о местоположении здания, сооружения, объекта незавершенного строительства (при отсутствии адреса) в структурированном в соответствии с федеральной информационной адресной системой виде	–
5.2	Дополнительные сведения о местоположении	–
6.	Иные сведения	–
<b>3. Пояснения к сведениям об объекте недвижимости с кадастровым номером <u>29:16:051501:46</u></b>		
1.	–	

**Описание местоположения зданий, сооружений, объектов незавершенного строительства на земельном участке**

**1. Сведения о характерных точках контура объекта недвижимости с кадастровым номером 29:16:051501:48**

Система координат МСК-29, зона 2, 6 градусная

Зона № 2

Обозначение характерных точек контура	Содержатся в Едином государственном реестре недвижимости			Определены в ходе выполнения комплексных кадастровых работ			Метод определения координат	Формулы, примененные для расчета средней квадратической погрешности определения координат характерных точек ( $M_t$ ), м, с подставленными в такие формулы значениями и итоговые (вычисленные) значения $M_t$ , м
	Координаты, м		Радиус, м	Координаты, м		Радиус, м		
	X	Y	R	X	Y	R		
1	2	3	4	5	6	7	8	9
н1710	–	–	–	66244 2.94	25391 87.58	–	Метод спутниковых геодезических измерений (определений)	$M_t = \sqrt{(0.07^2 + 0.07^2)} = 0.10$
н1720	–	–	–	66244 3.02	25391 93.42	–	Метод спутниковых геодезических измерений (определений)	$M_t = \sqrt{(0.07^2 + 0.07^2)} = 0.10$
н1730	–	–	–	66242 9.34	25391 94.00	–	Метод спутниковых геодезических измерений (определений)	$M_t = \sqrt{(0.07^2 + 0.07^2)} = 0.10$

н1740	–	–	–	66242 9.09	25391 87.99	–	Метод спутниковых геодезических измерений (определений)	$Mt=\sqrt{(0.07^2+0.07^2)}=0.10$
н1750	–	–	–	66243 8.34	25391 87.57	–	Метод спутниковых геодезических измерений (определений)	$Mt=\sqrt{(0.07^2+0.07^2)}=0.10$
н1760	–	–	–	66243 8.31	25391 85.99	–	Метод спутниковых геодезических измерений (определений)	$Mt=\sqrt{(0.07^2+0.07^2)}=0.10$
н1770	–	–	–	66244 0.48	25391 85.95	–	Метод спутниковых геодезических измерений (определений)	$Mt=\sqrt{(0.07^2+0.07^2)}=0.10$
н1780	–	–	–	66244 0.52	25391 87.61	–	Метод спутниковых геодезических измерений (определений)	$Mt=\sqrt{(0.07^2+0.07^2)}=0.10$
н1710	–	–	–	66244 2.94	25391 87.58	–	Метод спутниковых геодезических измерений (определений)	<b><math>Mt=\sqrt{(0.07^2+0.07^2)}=0.10</math></b>

ий)

**2. Сведения о характеристиках объекта недвижимости с кадастровым номером 29:16:051501:48**

№ п/п	Наименование характеристики	Значение характеристики
1	2	3
1.	Вид объекта недвижимости	Здание
2.	Ранее присвоенный государственный учетный номер (инвентарный) здания, сооружения, объекта незавершенного строительства	–
3.	Кадастровый номер земельного участка (земельных участков), в границах которого (которых) расположены здание, сооружение, объект незавершенного строительства	29:16:051501:24
4.	Уникальный учетный номер кадастрового квартала, в границах которого расположены здание, сооружение, объект незавершенного строительства	29:16:051501
5.	Адрес здания, сооружения, объекта незавершенного строительства	Российская Федерация, Архангельская область, Приморский р-н, Кондратьевская д, 21 д
5.1	Сведения о местоположении здания, сооружения, объекта незавершенного строительства (при отсутствии адреса) в структурированном в соответствии с федеральной информационной адресной системой виде	–
5.2	Дополнительные сведения о местоположении	–
6.	Иные сведения	–

**3. Пояснения к сведениям об объекте недвижимости с кадастровым номером 29:16:051501:48**

1.	–
----	---

**Описание местоположения зданий, сооружений, объектов незавершенного строительства на земельном участке**

**1. Сведения о характерных точках контура объекта недвижимости с кадастровым номером 29:16:051501:50**

Система координат МСК-29, зона 2, 6 градусная

Зона № 2

Обозначение характерных точек контура	Содержатся в Едином государственном реестре недвижимости			Определены в ходе выполнения комплексных кадастровых работ			Метод определения координат	Формулы, примененные для расчета средней квадратической погрешности определения координат характерных точек ( $M_t$ ), м, с подставленными в такие формулы значениями и итоговые (вычисленные) значения $M_t$ , м
	Координаты, м		Радиус, м	Координаты, м		Радиус, м		
	X	Y	R	X	Y	R		
1	2	3	4	5	6	7	8	9
н1790	–	–	–	66225 8.01	25394 35.73	–	Метод спутниковых геодезических измерений (определений)	$M_t = \sqrt{(0.07^2 + 0.07^2)} = 0.10$
н1800	–	–	–	66226 0.85	25394 39.62	–	Метод спутниковых геодезических измерений (определений)	$M_t = \sqrt{(0.07^2 + 0.07^2)} = 0.10$
н1810	–	–	–	66226 2.35	25394 38.49	–	Метод спутниковых геодезических измерений (определений)	$M_t = \sqrt{(0.07^2 + 0.07^2)} = 0.10$

н1820	–	–	–	66226 4.10	25394 40.93	–	Метод спутниковых геодезических измерений (определений)	$Mt=\sqrt{(0.07^2+0.07^2)}=0.10$
н1830	–	–	–	66226 2.56	25394 42.19	–	Метод спутниковых геодезических измерений (определений)	$Mt=\sqrt{(0.07^2+0.07^2)}=0.10$
н1840	–	–	–	66226 5.92	25394 46.78	–	Метод спутниковых геодезических измерений (определений)	$Mt=\sqrt{(0.07^2+0.07^2)}=0.10$
н1850	–	–	–	66225 8.92	25394 52.03	–	Метод спутниковых геодезических измерений (определений)	$Mt=\sqrt{(0.07^2+0.07^2)}=0.10$
н1860	–	–	–	66225 0.71	25394 41.23	–	Метод спутниковых геодезических измерений (определений)	$Mt=\sqrt{(0.07^2+0.07^2)}=0.10$
н1790	–	–	–	66225 8.01	25394 35.73	–	Метод спутниковых геодезических измерений (определений)	<b><math>Mt=\sqrt{(0.07^2+0.07^2)}=0.10</math></b>

ий)

**2. Сведения о характеристиках объекта недвижимости с кадастровым номером 29:16:051501:50**

№ п/п	Наименование характеристики	Значение характеристики
1	2	3
1.	Вид объекта недвижимости	Здание
2.	Ранее присвоенный государственный учетный номер (инвентарный) здания, сооружения, объекта незавершенного строительства	–
3.	Кадастровый номер земельного участка (земельных участков), в границах которого (которых) расположены здание, сооружение, объект незавершенного строительства	29:16:051501:43
4.	Уникальный учетный номер кадастрового квартала, в границах которого расположены здание, сооружение, объект незавершенного строительства	29:16:051501
5.	Адрес здания, сооружения, объекта незавершенного строительства	Российская Федерация, Архангельская область, Приморский р-н, Кондратьевская д, 11 д
5.1	Сведения о местоположении здания, сооружения, объекта незавершенного строительства (при отсутствии адреса) в структурированном в соответствии с федеральной информационной адресной системой виде	–
5.2	Дополнительные сведения о местоположении	–
6.	Иные сведения	–

**3. Пояснения к сведениям об объекте недвижимости с кадастровым номером 29:16:051501:50**

1. –

**Описание местоположения зданий, сооружений, объектов незавершенного строительства на земельном участке**

**1. Сведения о характерных точках контура объекта недвижимости с кадастровым номером 29:16:051501:51**

Система координат МСК-29, зона 2, 6 градусная

Зона № 2

Обозначение характерных точек контура	Содержатся в Едином государственном реестре недвижимости			Определены в ходе выполнения комплексных кадастровых работ			Метод определения координат	Формулы, примененные для расчета средней квадратической погрешности определения координат характерных точек ( $M_t$ ), м, с подставленными в такие формулы значениями и итоговые (вычисленные) значения $M_t$ , м
	Координаты, м		Радиус, м	Координаты, м		Радиус, м		
	X	Y	R	X	Y	R		
1	2	3	4	5	6	7	8	9
н1870	–	–	–	66244 6.20	25391 53.15	–	Метод спутниковых геодезических измерений (определений)	$M_t = \sqrt{(0.07^2 + 0.07^2)} = 0.10$
н1880	–	–	–	66244 0.50	25391 52.33	–	Метод спутниковых геодезических измерений (определений)	$M_t = \sqrt{(0.07^2 + 0.07^2)} = 0.10$
н1890	–	–	–	66244 1.52	25391 45.88	–	Метод спутниковых геодезических измерений (определений)	$M_t = \sqrt{(0.07^2 + 0.07^2)} = 0.10$



н1900	–	–	–	66244 2.80	25391 46.11	–	Метод спутниковых геодезических измерений (определений)	$Mt=\sqrt{(0.07^2+0.07^2)}=0.10$
н1910	–	–	–	66244 3.23	25391 43.79	–	Метод спутниковых геодезических измерений (определений)	$Mt=\sqrt{(0.07^2+0.07^2)}=0.10$
н1920	–	–	–	66244 7.38	25391 44.42	–	Метод спутниковых геодезических измерений (определений)	$Mt=\sqrt{(0.07^2+0.07^2)}=0.10$
н1870	–	–	–	66244 6.20	25391 53.15	–	Метод спутниковых геодезических измерений (определений)	$Mt=\sqrt{(0.07^2+0.07^2)}=0.10$

**2. Сведения о характеристиках объекта недвижимости с кадастровым номером 29:16:051501:51**

№ п/п	Наименование характеристики	Значение характеристики
1	2	3
1.	Вид объекта недвижимости	Здание
2.	Ранее присвоенный государственный учетный номер (инвентарный) здания, сооружения, объекта незавершенного строительства	–
3.	Кадастровый номер земельного участка (земельных участков), в границах которого (которых) расположены здание, сооружение, объект незавершенного	29:16:051501:25

	строительства	
4.	Уникальный учетный номер кадастрового квартала, в границах которого расположены здание, сооружение, объект незавершенного строительства	29:16:051501
5.	Адрес здания, сооружения, объекта незавершенного строительства	Российская Федерация, Архангельская область, Приморский р-н, Кондратьевская д, 22 д
5.1	Сведения о местоположении здания, сооружения, объекта незавершенного строительства (при отсутствии адреса) в структурированном в соответствии с федеральной информационной адресной системой виде	–
5.2	Дополнительные сведения о местоположении	–
6.	Иные сведения	–
<b>3. Пояснения к сведениям об объекте недвижимости с кадастровым номером <u>29:16:051501:51</u></b>		
1.	–	

**Описание местоположения зданий, сооружений, объектов незавершенного строительства на земельном участке**

**1. Сведения о характерных точках контура объекта недвижимости с кадастровым номером 29:16:051501:52**

Система координат МСК-29, зона 2, 6 градусная

Зона № 2

Обозначение характерных точек контура	Содержатся в Едином государственном реестре недвижимости			Определены в ходе выполнения комплексных кадастровых работ			Метод определения координат	Формулы, примененные для расчета средней квадратической погрешности определения координат характерных точек ( $M_t$ ), м, с подставленными в такие формулы значениями и итоговые (вычисленные) значения $M_t$ , м
	Координаты, м		Радиус, м	Координаты, м		Радиус, м		
	X	Y	R	X	Y	R		
1	2	3	4	5	6	7	8	9
н1930	–	–	–	66241 0.05	25391 53.07	–	Метод спутниковых геодезических измерений (определений)	$M_t = \sqrt{(0.07^2 + 0.07^2)} = 0.10$
н1940	–	–	–	66241 2.31	25391 61.58	–	Метод спутниковых геодезических измерений (определений)	$M_t = \sqrt{(0.07^2 + 0.07^2)} = 0.10$
н1950	–	–	–	66240 2.84	25391 64.00	–	Метод спутниковых геодезических измерений (определений)	$M_t = \sqrt{(0.07^2 + 0.07^2)} = 0.10$

н1960	–	–	–	66240 2.23	25391 61.84	–	Метод спутниковых геодезических измерений (определений)	$Mt=\sqrt{(0.07^2+0.07^2)}=0.10$
н1970	–	–	–	66239 7.43	25391 63.15	–	Метод спутниковых геодезических измерений (определений)	$Mt=\sqrt{(0.07^2+0.07^2)}=0.10$
н1980	–	–	–	66239 5.82	25391 56.58	–	Метод спутниковых геодезических измерений (определений)	$Mt=\sqrt{(0.07^2+0.07^2)}=0.10$
н1930	–	–	–	66241 0.05	25391 53.07	–	Метод спутниковых геодезических измерений (определений)	$Mt=\sqrt{(0.07^2+0.07^2)}=0.10$

**2. Сведения о характеристиках объекта недвижимости с кадастровым номером 29:16:051501:52**

№ п/п	Наименование характеристики	Значение характеристики
1	2	3
1.	Вид объекта недвижимости	Здание
2.	Ранее присвоенный государственный учетный номер (инвентарный) здания, сооружения, объекта незавершенного строительства	–
3.	Кадастровый номер земельного участка (земельных участков), в границах которого (которых) расположены здание, сооружение, объект незавершенного	29:16:051501:6

	строительства	
4.	Уникальный учетный номер кадастрового квартала, в границах которого расположены здание, сооружение, объект незавершенного строительства	29:16:051501
5.	Адрес здания, сооружения, объекта незавершенного строительства	Российская Федерация, Архангельская область, Приморский р-н, Кондратьевская д, 4 д
5.1	Сведения о местоположении здания, сооружения, объекта незавершенного строительства (при отсутствии адреса) в структурированном в соответствии с федеральной информационной адресной системой виде	–
5.2	Дополнительные сведения о местоположении	–
6.	Иные сведения	–
<b>3. Пояснения к сведениям об объекте недвижимости с кадастровым номером <u>29:16:051501:52</u></b>		
1.	–	

**Описание местоположения зданий, сооружений, объектов незавершенного строительства на земельном участке**

**1. Сведения о характерных точках контура объекта недвижимости с кадастровым номером 29:16:051501:53**

Система координат МСК-29, зона 2, 6 градусная

Зона № 2

Обозначение характерных точек контура	Содержатся в Едином государственном реестре недвижимости			Определены в ходе выполнения комплексных кадастровых работ			Метод определения координат	Формулы, примененные для расчета средней квадратической погрешности определения координат характерных точек ( $M_t$ ), м, с подставленными в такие формулы значениями и итоговые (вычисленные) значения $M_t$ , м
	Координаты, м		Радиус, м	Координаты, м		Радиус, м		
	X	Y	R	X	Y	R		
1	2	3	4	5	6	7	8	9
н1990	–	–	–	66242 5.84	25390 59.21	–	Метод спутниковых геодезических измерений (определений)	$M_t = \sqrt{(0.07^2 + 0.07^2)} = 0.10$
н2000	–	–	–	66243 1.39	25390 65.99	–	Метод спутниковых геодезических измерений (определений)	$M_t = \sqrt{(0.07^2 + 0.07^2)} = 0.10$
н2010	–	–	–	66242 7.94	25390 68.80	–	Метод спутниковых геодезических измерений (определений)	$M_t = \sqrt{(0.07^2 + 0.07^2)} = 0.10$

н2020	–	–	–	66243 0.36	25390 71.66	–	Метод спутниковых геодезических измерений (определений)	$Mt=\sqrt{(0.07^2+0.07^2)}=0.10$
н2030	–	–	–	66242 8.30	25390 73.32	–	Метод спутниковых геодезических измерений (определений)	$Mt=\sqrt{(0.07^2+0.07^2)}=0.10$
н2040	–	–	–	66242 7.09	25390 72.09	–	Метод спутниковых геодезических измерений (определений)	$Mt=\sqrt{(0.07^2+0.07^2)}=0.10$
н2050	–	–	–	66242 0.13	25390 77.80	–	Метод спутниковых геодезических измерений (определений)	$Mt=\sqrt{(0.07^2+0.07^2)}=0.10$
н2060	–	–	–	66241 3.19	25390 69.56	–	Метод спутниковых геодезических измерений (определений)	$Mt=\sqrt{(0.07^2+0.07^2)}=0.10$
н2070	–	–	–	66241 8.27	25390 65.03	–	Метод спутниковых геодезических измерений (определений)	$Mt=\sqrt{(0.07^2+0.07^2)}=0.10$

							ий)	
н2080	–	–	–	66241 7.10	25390 63.58	–	Метод спутниковых геодезических измерений (определений)	$Mt=\sqrt{(0.07^2+0.07^2)}=0.10$
н2090	–	–	–	66242 1.52	25390 60.20	–	Метод спутниковых геодезических измерений (определений)	$Mt=\sqrt{(0.07^2+0.07^2)}=0.10$
н2100	–	–	–	66242 2.67	25390 61.67	–	Метод спутниковых геодезических измерений (определений)	$Mt=\sqrt{(0.07^2+0.07^2)}=0.10$
н1990	–	–	–	66242 5.84	25390 59.21	–	Метод спутниковых геодезических измерений (определений)	<b><math>Mt=\sqrt{(0.07^2+0.07^2)}=0.10</math></b>

**2. Сведения о характеристиках объекта недвижимости с кадастровым номером 29:16:051501:53**

№ п/п	Наименование характеристики	Значение характеристики
1	2	3
1.	Вид объекта недвижимости	Здание
2.	Ранее присвоенный государственный учетный номер (инвентарный) здания, сооружения, объекта незавершенного строительства	–
3.	Кадастровый номер земельного участка (земельных	29:16:051501:1



	участков), в границах которого (которых) расположены здание, сооружение, объект незавершенного строительства	
4.	Уникальный учетный номер кадастрового квартала, в границах которого расположены здание, сооружение, объект незавершенного строительства	29:16:051501
5.	Адрес здания, сооружения, объекта незавершенного строительства	Российская Федерация, Архангельская область, Приморский р-н, Кондратьевская д, 1 д
5.1	Сведения о местоположении здания, сооружения, объекта незавершенного строительства (при отсутствии адреса) в структурированном в соответствии с федеральной информационной адресной системой виде	–
5.2	Дополнительные сведения о местоположении	–
6.	Иные сведения	–
<b>3. Пояснения к сведениям об объекте недвижимости с кадастровым номером <u>29:16:051501:53</u></b>		
1.	–	

**Описание местоположения зданий, сооружений, объектов незавершенного строительства на земельном участке**

**1. Сведения о характерных точках контура объекта недвижимости с кадастровым номером 29:16:051501:55**

Система координат МСК-29, зона 2, 6 градусная

Зона № 2

Обозначение характерных точек контура	Содержатся в Едином государственном реестре недвижимости			Определены в ходе выполнения комплексных кадастровых работ			Метод определения координат	Формулы, примененные для расчета средней квадратической погрешности определения координат характерных точек ( $M_t$ ), м, с подставленными в такие формулы значениями и итоговые (вычисленные) значения $M_t$ , м
	Координаты, м		Радиус, м	Координаты, м		Радиус, м		
	X	Y	R	X	Y	R		
1	2	3	4	5	6	7	8	9
н2110	–	–	–	66242 9.40	25392 31.73	–	Метод спутниковых геодезических измерений (определений)	$M_t = \sqrt{(0.07^2 + 0.07^2)} = 0.10$
н2120	–	–	–	66242 8.26	25392 39.40	–	Метод спутниковых геодезических измерений (определений)	$M_t = \sqrt{(0.07^2 + 0.07^2)} = 0.10$
н2130	–	–	–	66241 7.77	25392 37.84	–	Метод спутниковых геодезических измерений (определений)	$M_t = \sqrt{(0.07^2 + 0.07^2)} = 0.10$

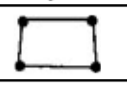








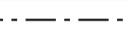

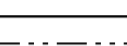


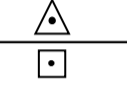




н2140	–	–	–	66241 9.02	25392 31.38	–	Метод спутниковых геодезических измерений (определений)	$Mt=\sqrt{(0.07^2+0.07^2)}=0.10$
н2150	–	–	–	66242 4.63	25392 32.09	–	Метод спутниковых геодезических измерений (определений)	$Mt=\sqrt{(0.07^2+0.07^2)}=0.10$
н2160	–	–	–	66242 4.74	25392 31.06	–	Метод спутниковых геодезических измерений (определений)	$Mt=\sqrt{(0.07^2+0.07^2)}=0.10$
н2110	–	–	–	66242 9.40	25392 31.73	–	Метод спутниковых геодезических измерений (определений)	<b><math>Mt=\sqrt{(0.07^2+0.07^2)}=0.10</math></b>

**2. Сведения о характеристиках объекта недвижимости с кадастровым номером 29:16:051501:55**

№ п/п	Наименование характеристики	Значение характеристики
1	2	3
1.	Вид объекта недвижимости	Здание
2.	Ранее присвоенный государственный учетный номер (инвентарный) здания, сооружения, объекта незавершенного строительства	–
3.	Кадастровый номер земельного участка (земельных участков), в границах которого (которых) расположены здание, сооружение, объект незавершенного	29:16:051501:23

	строительства	
4.	Уникальный учетный номер кадастрового квартала, в границах которого расположены здание, сооружение, объект незавершенного строительства	29:16:051501
5.	Адрес здания, сооружения, объекта незавершенного строительства	Российская Федерация, Архангельская область, Приморский р-н, Кондратьевская д, 20 д
5.1	Сведения о местоположении здания, сооружения, объекта незавершенного строительства (при отсутствии адреса) в структурированном в соответствии с федеральной информационной адресной системой виде	–
5.2	Дополнительные сведения о местоположении	–
6.	Иные сведения	–
<b>3. Пояснения к сведениям об объекте недвижимости с кадастровым номером <u>29:16:051501:55</u></b>		
1.	–	



Условные обозначения:			
№ п/п	Название условного знака	Изображение	Описание изображения
1	Границы земельного участка		для изображения применяются условные знаки №2, №3
2	Часть границы земельного участка: а) существующая часть границы б) вновь образованная или уточненная часть границы	 	сплошная линия черного цвета толщиной 0,2 мм сплошная линия красного цвета толщиной 0,2 мм (допускается линия черного цвета, выделенная маркером красного цвета, шириной до 3,0 мм)
3	Характерная точка границы земельного участка		круг черного цвета диаметром 1,5 мм
4	Контур здания, сооружения, объекта незавершенного строительства, размеры которого могут быть переданы в масштабе графической части		для изображения применяются условные знаки №6, №7
5	Контур здания, сооружения, объекта незавершенного строительства, размеры которого не могут быть переданы в масштабе графической части Контур сооружения, объекта незавершенного строительства, представляющий собой окружность, размеры которой не могут быть переданы в масштабе графической части	 	квадрат черного цвета с длиной стороны 3,0 мм круг черного цвета диаметром 3,0 мм
6	Часть контура здания, сооружения, объекта незавершенного строительства: а) образованного проекцией существующего наземного конструктивного элемента здания, сооружения, объекта незавершенного строительства б) образованного проекцией вновь образованного наземного конструктивного элемента здания, сооружения, объекта незавершенного строительства в) образованного проекцией существующего наземного конструктивного элемента здания, сооружения, объекта незавершенного строительства г) образованного проекцией вновь образованного наземного конструктивного элемента здания, сооружения, объекта незавершенного строительства д) образованного проекцией существующего подземного конструктивного элемента здания, сооружения, объекта незавершенного строительства е) образованного проекцией вновь образованного подземного конструктивного элемента здания, сооружения, объекта незавершенного строительства	     	сплошная линия черного цвета, толщиной 0,2 мм сплошная линия красного цвета толщиной 0,2 мм (допускается линия черного цвета, выделенная маркером красного цвета, шириной до 3,0 мм) штрихпунктирная линия черного цвета толщиной 0,2 мм с длиной штриха 2,0 мм, с интервалом между штрихами и пунктирами 1,0 мм штрихпунктирная линия черного цвета толщиной 0,2 мм, длиной штриха 2,0 мм, интервалом между штрихами и пунктирами 1,0 мм штрихпунктирная линия красного цвета толщиной 0,2 мм, длиной штриха 2,0 мм, интервалом между штрихами и пунктирами 1,0 мм
7	Характерная точка контура здания		круг черного цвета диаметром 1,0 мм
8	Пункт геодезической основы: а) пункт государственной геодезической сети б) пункт геодезической сети специального назначения, созданной в соответствии с законодательством о геодезии и картографии	 	равносторонний треугольник со стороной 3,0 мм с точкой внутри квадрат со стороной 2,0 мм с точкой внутри
9	Точка съёмочного обоснования		окружность диаметром 1,0 мм с точкой внутри
10	Направления геодезических построений при создании съёмочного обоснования		сплошная линия черного цвета толщиной 0,5 мм
11	Направления геодезических построений при определении координат характерных точек границ земельного участка		сплошная линия черного цвета со стрелкой толщиной 0,2 мм