

КАРТА-ПЛАН ТЕРРИТОРИИ

Пояснительная записка

1. Сведения о территории выполнения комплексных кадастровых работ: – 29:16:051401

(наименование субъекта Российской Федерации, муниципального образования, населенного пункта, уникальные учетные номера кадастровых кварталов, иные сведения, позволяющие определить местоположение территории, на которой выполняются комплексные кадастровые работы, например, наименование садоводческого или огороднического некоммерческого товарищества, гаражного кооператива, элемента планировочной структуры)

2. Основания выполнения комплексных кадастровых работ:

Наименование, дата и номер документа, на основании которого выполняются комплексные кадастровые работы: муниципальный контракт №0124300013024000036 от 09.04.2024, выдан Комитет по управлению муниципальным имуществом и земельным отношениям администрации Приморского муниципального округа Архангельской области

3. Дата подготовки карты-плана территории: 01.10.2024

4. Сведения о заказчике(ах) комплексных кадастровых работ:

В отношении юридического лица, органа местного самоуправления муниципального района, муниципального округа или городского округа либо уполномоченного исполнительного органа государственной власти субъекта Российской Федерации:

полное или сокращенное (в случае, если имеется) наименование: Комитет по управлению муниципальным имуществом и земельным отношениям администрации Приморского муниципального округа Архангельской области, ИНН: 2921001442, ОГРН: 1022901496551

основной государственный регистрационный номер: 1022901496551

идентификационный номер налогоплательщика: 2921001442

В отношении физического лица или представителя физических или юридических лиц:

фамилия, имя, отчество (последнее - при наличии): –

страховой номер индивидуального лицевого счета в системе обязательного пенсионного страхования Российской Федерации (СНИЛС): –

Наименование и реквизиты документа, подтверждающие полномочия представителя заказчика(ов) комплексных кадастровых работ: –

Адрес электронной почты (для направления уведомления о результатах внесения сведений в Единый государственный реестр недвижимости): –

5. Сведения об исполнителе комплексных кадастровых работ

Полное или сокращенное (в случае, если имеется) наименование и адрес юридического лица, с которым заключен государственный или муниципальный контракт либо договор подряда, на выполнение комплексных кадастровых работ: –

Фамилия, имя, отчество кадастрового инженера (последнее - при наличии): Форощук Оксана Владимировна и основной государственный регистрационный номер кадастрового инженера индивидуального предпринимателя (ОГРНИП): –

Страховой номер индивидуального лицевого счета в системе обязательного пенсионного страхования Российской Федерации (СНИЛС) кадастрового инженера: 07706828997

Уникальный реестровый номер кадастрового инженера в реестре саморегулируемой организации кадастровых инженеров и дата внесения сведений о физическом лице в такой реестр: –, –

Полное или (в случае, если имеется) сокращенное наименование саморегулируемой организации кадастровых инженеров, членом которой является кадастровый инженер: А СРО "Кадастровые инженеры"

Контактный телефон: 8-960-533-43-95

Почтовый адрес и адрес электронной почты, по которым осуществляется связь с кадастровым инженером: 150018, Ярославская область, г. Ярославль, ул. Большая Норская, 15-14, pereslavskaja@mail.ru

6. Перечень документов, использованных при подготовке карты-плана территории:

№ п/п	Реквизиты документа				
	Вид	Дата	Номер	Наименование	Иные сведения
1	2	3	4	5	6
1.	Кадастровый план территории	11.09.2024	КУВИ-001/2024-228264165	<u>Кадастровый план территории</u>	=
2.	Карта (план) объекта землеустройства	01.10.2024	б/н	<u>Карта (план) объекта</u>	=
3.	ДОКУМЕНТЫ, СОДЕРЖАЩИЕ ОПИСАНИЕ ОБЪЕКТА	01.01.2008	б/н	<u>Ортофотопланы</u>	<u>масштаб 1:2000, создано 01.01.2008</u>
4.	Документ, воспроизводящий сведения, содержащиеся в решении об установлении или изменении границ зон с особыми условиями использования территорий	11.10.2023	170-33255/2023-В	<u>Выписка координат из каталога геодезических пунктов, государственной нивелирной сети и государственной гравиметрической сети</u>	=
5.	Документ,	15.08.2024	4600b4	<u>Выписка ГАР</u>	=

	содержащий сведения об адресе объекта недвижимости		2d-7da1-4cad-9d14-d2a9af50934d		
6.	Документ, содержащий сведения об адресе объекта недвижимости	15.08.2024	e03949b b-39c6-42a0-90e5-a25c2af4197c	<u>Выписка ГАР</u>	=
7.	Документ, содержащий сведения об адресе объекта недвижимости	15.08.2024	15c13ae a-8491-402b-a8e6-9b122c38a808	<u>Выписка ГАР</u>	=
8.	Документ, содержащий сведения об адресе объекта недвижимости	15.08.2024	42bdaf6 c-4ff3-4d80-a5b5-6243c5e760c5	<u>Выписка ГАР</u>	=
9.	Документ, содержащий сведения об адресе объекта недвижимости	15.08.2024	3de4bb0 8-fe43-4cc5-b766-a4aa9b505947	<u>Выписка ГАР</u>	=
10.	Документ, содержащий сведения об адресе объекта недвижимости	15.08.2024	16c0970 6-2687-40f0-a94f-4357a81f3cf1	<u>Выписка ГАР</u>	=
11.	Документ, содержащий сведения об адресе объекта недвижимости	15.08.2024	2d8c2de 7-14cd-4d21-b253-2795c17	<u>Выписка ГАР</u>	=

	и		c48c2		
1 2.	Документ, содержащий сведения об адресе объекта недвижимост и	15.08.2024	ed3e544 0-de7b- 4b37- 87e2- 185f3b0 85364	<u>Выписка ГАР</u>	=
1 3.	Документ, содержащий сведения об адресе объекта недвижимост и	15.08.2024	dd9673f 9-3d9c- 4ea1- b45f- 5cfd12f 2cc52	<u>Выписка ГАР</u>	=
1 4.	Документ, содержащий сведения об адресе объекта недвижимост и	15.08.2024	41bbe71 7-345b- 41f9- a0fb- 03895df dde7c	<u>Выписка ГАР</u>	=
1 5.	Документ, содержащий сведения об адресе объекта недвижимост и	15.08.2024	5af6ecb 9-e238- 4527- 8608- 48c8f5a fe7bf	<u>Выписка ГАР</u>	=
1 6.	Документ, содержащий сведения об адресе объекта недвижимост и	15.08.2024	4b43a9b 8-d4bf- 43be- 99e4- a6b84d6 8adaa	<u>Выписка ГАР</u>	=
1 7.	Свидетельст во о праве собственност и	12.09.1993	Ар0-16- 14-024	<u>Свидетельство о праве собственности</u>	=
1 8.	Свидетельст во о праве собственност и	23.12.1993	Ар0-16- 14-029	<u>Свидетельство о праве собственности</u>	=
1	Свидетельст	20.04.1994	Ар0-16-	<u>Свидетельство о праве</u>	=

	во о праве собственности		14-053	<u>собственности</u>	
2 0.	Свидетельство о праве собственности	21.11.1994	Ар0-16-14-089	<u>Свидетельство о праве собственности</u>	=
2 1.	Свидетельство о праве собственности	27.10.1993	Ар0-16-14-025	<u>Свидетельство о праве собственности</u>	=
2 2.	Свидетельство о праве собственности	12.08.1997	Ар0-16-272645	<u>Свидетельство о праве собственности</u>	=
2 3.	Свидетельство о праве собственности	07.02.1997	Ар0-16-112015	<u>Свидетельство о праве собственности</u>	=
2 4.	Правовой акт, которым утверждены или изменены правила землепользования и застройки	10.04.2024	21-п	<u>Постановление министерства строительства и архитектуры Архангельской области об утверждении Правил землепользования и застройки части территории Приморского муниципального округа Архангельской области</u>	=
2 5.	Документы градостроительного зонирования (Правила землепользования и застройки)	14.06.2023	<u>б/н</u>	<u>Правила землепользования и застройки части территории Приморского муниципального округа Архангельской области</u>	=

7. Пояснения к карте-плану территории:

1. Карта-план территории подготовлен кадастровым инженером Форощук Оксаны Владимировны в отношении квартала 29:16:051401 на основании муниципального контракта №0124300013024000036 от 09.04.2024, заключенного с Комитетом по управлению муниципальным имуществом и земельным отношениям администрации Приморского муниципального округа Архангельской области.

Согласно сведениям ЕГРН на территории кадастрового квартала 29:16:051401 расположены 16 земельных участка и 9 объектов капитального строительства.

В результате выполнения комплексных кадастровых работ на территории кадастрового квартала 29:16:101701 осуществлено:

- уточнение местоположения границ ЗУ – 5
- уточнение местоположения границ ОКС – 7.

Границы земельных участков и ОКС, содержащиеся в ЕГРН, и материалы, полученные в ходе выполнения ККР на местности, не противоречат друг другу. Работы в отношении этих объектов не требуются.

Границы земельных участков установлены по их фактическому использованию и в соответствии с топографическим планом местности масштаба 1:2000, изготовленным в 2008г. Дата обновления - не обновлялся.

Согласно Правил землепользования и застройки части территории Приморского муниципального округа Архангельской области, в границы которой входят территории деревень Архипово, Верхняя Золотица, Верховье, Горка, Ижма, Кадь, Козлы, Кондратьевская, Корелы, Коровкинская, Кушкушара, Куя, Лапоминка, Наволок, Нижняя Золотица, Патракеевка, Повракульская, Погорельская, Подборка, Хаврогоры, Часовенская, поселков Дом инвалидов, Мудьюг, Талаги, маяков Вепревский, Зимнегорский и выселка Това, объекты комплексных кадастровых работ расположены в территориальных зонах:

- Ж1 - Зона застройки индивидуальными жилыми домами и Р. Зона рекреационного назначения.

В отношении ВРИ ЗУ - объектов ККР в данных территориальных зона минимальные и максимальные размеры земельных участков указаны согласно ПЗЗ.

Официальный сайт ПЗЗ: <https://www.primadm.ru/regulatory/dok-strateg-plan/dok-selskikh.php#uima>.

Адреса объектов указаны согласно выпискам из ГАР об адресе объекта адресации. На основании пункта 42 Приказа №П/0337 от 04.08.2021 в разделах текстовой части К-ПТ сведения об адресе земельных участков или их местоположении в ходе выполнения ККР не изменились, соответствующие строки текстовой части К-ПТ не заполняются.

Обследование состояния наружного знака пункта ГГС проводилось 25.06.2024 при выполнении кадастровой съемки объектов ККР. Окончательная редакция карта плана территории отличается от даты обследования состояния наружного знака в связи с тем, что требовалось время на его подготовку.

В карта план территории не включено Заключение комиссии в связи с тем, что не поступали возражения заинтересованных лиц относительно местоположения земельных участков.

В ходе утверждения карта план территории составлялись протоколы _____.

Сведения о пунктах геодезической сети и средствах измерений

1. Сведения о пунктах геодезической сети:

№ п/п	Вид геодезической сети	Название пункта геодезической сети и тип знака	Система координат пункта геодезической сети	Координаты пункта, м		Дата обследования 25.06.2024		
						Сведения о состоянии		
				X	Y	наружного знака пункта	центра пункта	марки центра пункта
1	2	3	4	5	6	7	8	9
1.	Государственная геодезическая	Усть-Заостровка, сигнал	МСК-29, зона 2, 6 градусн	648728.09	2518764.55	не обнаружен	сохранился	сохранился

	сеть		ая					
2.	Государственная геодезическая сеть	Саломат, пирамида	МСК-29, зона 2, 6 градусная	640817.99	2526574.42	не обнаружен	сохранился	сохранился
3.	Государственная геодезическая сеть	Талаги, пирамида	МСК-29, зона 2, 6 градусная	661536.99	2524264.41	не обнаружен	сохранился	сохранился

2. Сведения об использованных средствах измерений:

№ п/п	Наименование и обозначение типа средства измерений - прибора (инструмента, аппаратуры)	Заводской или серийный номер средства измерений	Реквизиты свидетельства о поверке прибора (инструмента, аппаратуры) и (или) срок действия поверки
1	2	3	4
1.	<u>Аппаратура одночастотная геодезическая 4600LS</u>	<u>0220287687</u>	<u>С-ГСХ/29-09-2023/282768552</u> <u>дата поверки 29.09.2023</u>
2.	<u>Аппаратура геодезическая спутниковая EFTM1PLUS</u>	<u>ТН11662891</u>	<u>С-ГСХ/26-03-2024/327059618</u> <u>дата поверки 26.03.2024</u>

Сведения об уточняемых земельных участках

1. Сведения о характерных точках границ уточняемого земельного участка с кадастровым номером 29:16:051401:2

Система координат МСК-29, зона 2, 6 градусная

Зона № 2

Обозначение характерных точек границ	Координаты, м				Метод определения координат	Формулы, примененные для расчета средней квадратической погрешности определения координат характерных точек границ (Mt), с подставленными в такие формулы значениями и итоговые (вычисленные) значения Mt, м	Описание закрепления точки
	содержатся в Едином государственном реестре недвижимости		определены в результате выполнения комплексных кадастровых работ				
	X	Y	X	Y			
1	2	3	4	5	6	7	8
н9У	–	–	662414.5 6	2538660. 17	Метод спутников ых геодезичес ких измерений (определен ий)	$Mt = \sqrt{(0.07^2 + 0.07^2)} = 0.10$	–
н10У	–	–	662438.3 2	2538634. 55	Метод спутников ых геодезичес ких измерений (определен ий)	$Mt = \sqrt{(0.07^2 + 0.07^2)} = 0.10$	–
н11У	–	–	662453.1 9	2538613. 89	Метод спутников ых геодезичес ких измерений (определен ий)	$Mt = \sqrt{(0.07^2 + 0.07^2)} = 0.10$	–
н12У	–	–	662461.0 8	2538633. 21	Метод спутников	$Mt = \sqrt{(0.07^2 + 0.07^2)}$	–

					ых геодезичес- ких измерений (определен- ий))=0.10	
н13У	–	–	662472.3 4	2538671. 84	Метод спутников- ых геодезичес- ких измерений (определен- ий)	$Mt=\sqrt{(0.07^2+0.07^2)}$)=0.10	–
н14У	–	–	662441.8 1	2538692. 68	Метод спутников- ых геодезичес- ких измерений (определен- ий)	$Mt=\sqrt{(0.07^2+0.07^2)}$)=0.10	–
н9У	–	–	662414.5 6	2538660. 17	Метод спутников- ых геодезичес- ких измерений (определен- ий)	$Mt=\sqrt{(0.07^2+0.07^2)}$)=0.10	–

2. Сведения о частях границ уточняемого земельного участка с кадастровым номером 29:16:051401:2

Обозначение части границ		Горизонтальное проложение (S), м	Описание прохождения части границ	Сведения о согласовании местоположения границ (согласовано/спорное)
от т.	до т.			
1	2	3	4	5
н9У	н10У	34.94	–	согласовано
н10У	н11У	25.45	–	согласовано
н11У	н12У	20.87	–	согласовано
н12У	н13У	40.24	–	согласовано
н13У	н14У	36.96	–	согласовано

н14У	н9У	42.42	–	согласовано
3. Сведения о характеристиках уточняемого земельного участка с кадастровым номером 29:16:051401:2				
№ п/п	Наименование характеристики земельного участка	Значение характеристики		
1	2	3		
1.	Адрес земельного участка	Российская Федерация, Архангельская область, Приморский р-н, Архипово д		
1.1	Сведения о местоположении земельного участка (при отсутствии адреса) в структурированном в соответствии с федеральной информационной адресной системой виде	–		
1.2	Дополнительные сведения о местоположении земельного участка	земельный участок 2		
2.	Площадь земельного участка \pm величина погрешности определения (вычисления) площади ($P \pm \Delta P$), м ²	2331 кв.м \pm 9.88 кв.м		
3.	Формула, примененная для вычисления предельной погрешности определения площади земельного участка с подставленными значениями и итоговые (вычисленные) значения (ΔP), м ²	$\Delta P = 2 * M_t * \sqrt{P} * \sqrt{((1 + K^2) / (2 * K))} = 2 * 0.10 * \sqrt{2331} * \sqrt{((1 + 1.36^2) / (2 * 1.36))} = 9.88$		
4.	Площадь земельного участка согласно сведениям Единого государственного реестра недвижимости ($P_{\text{кад}}$), м ²	2294		
5.	Оценка расхождения P и $P_{\text{кад}}$ ($P - P_{\text{кад}}$), м ²	37 кв.м		
6.	Предельные минимальный и максимальный размеры земельного участка ($P_{\text{мин}}$ и $P_{\text{макс}}$), м ²	600		
7.	Вид (виды) разрешенного использования	Для ведения личного подсобного хозяйства		
7.1	Дополнительные сведения об использовании земельного участка	–		
8.	Кадастровый или иной государственный учетный номер (инвентарный) здания, сооружения, объекта незавершенного строительства, расположенного на земельном участке	–		
9.	Сведения о земельных участках (землях общего	Земли общего пользования		

	пользования, территории общего пользования), посредством которых обеспечивается доступ	
10.	Иные сведения	–
4. Пояснения к сведениям об уточняемом земельном участке с кадастровым номером: <u>29:16:051401:2</u>		
1.	–	

Сведения об уточняемых земельных участках

1. Сведения о характерных точках границ уточняемого земельного участка с кадастровым номером 29:16:051401:5

Система координат МСК-29, зона 2, 6 градусная

Зона № 2

Обозначение характерных точек границ	Координаты, м				Метод определения координат	Формулы, примененные для расчета средней квадратической погрешности определения координат характерных точек границ (Mt), с подставленными в такие формулы значениями и итоговые (вычисленные) значения Mt, м	Описание закрепления точки
	содержатся в Едином государственном реестре недвижимости		определены в результате выполнения комплексных кадастровых работ				
	X	Y	X	Y			
1	2	3	4	5	6	7	8
н15У	–	–	662410.4 8	2538558. 36	Метод спутников ых геодезичес ких измерений (определен ий)	$Mt = \sqrt{(0.07^2 + 0.07^2)} = 0.10$	–
н16У	–	–	662421.2 3	2538568. 20	Метод спутников ых геодезичес ких измерений (определен ий)	$Mt = \sqrt{(0.07^2 + 0.07^2)} = 0.10$	–
н17У	–	–	662430.5 2	2538578. 84	Метод спутников ых геодезичес ких измерений (определен ий)	$Mt = \sqrt{(0.07^2 + 0.07^2)} = 0.10$	–
н18У	–	–	662432.8 0	2538581. 01	Метод спутников	$Mt = \sqrt{(0.07^2 + 0.07^2)}$	–

					ых геодезичес ких измерений (определен ий))=0.10	
н19У	–	–	662436.2 8	2538589. 69	Метод спутников ых геодезичес ких измерений (определен ий)	$Mt=\sqrt{(0.07^2+0.07^2)}$)=0.10	–
н20У	–	–	662432.4 2	2538594. 10	Метод спутников ых геодезичес ких измерений (определен ий)	$Mt=\sqrt{(0.07^2+0.07^2)}$)=0.10	–
н85У	–	–	662423.9 6	2538601. 86	Метод спутников ых геодезичес ких измерений (определен ий)	$Mt=\sqrt{(0.07^2+0.07^2)}$)=0.10	–
н86У	–	–	662407.2 2	2538617. 63	Метод спутников ых геодезичес ких измерений (определен ий)	$Mt=\sqrt{(0.07^2+0.07^2)}$)=0.10	–
н87У	–	–	662393.4 3	2538604. 59	Метод спутников ых геодезичес ких измерений (определен ий)	$Mt=\sqrt{(0.07^2+0.07^2)}$)=0.10	–
н88У	–	–	662377.9	2538622.	Метод	$Mt=\sqrt{(0.07^2+0.07^2)}$	–

			9	49	спутниковых геодезических измерений (определений))=0.10	
н89У	–	–	662366.78	2538612.60	Метод спутниковых геодезических измерений (определений)	$Mt=\sqrt{(0.07^2+0.07^2)}$)=0.10	–
н90У	–	–	662387.28	2538588.84	Метод спутниковых геодезических измерений (определений)	$Mt=\sqrt{(0.07^2+0.07^2)}$)=0.10	–
н91У	–	–	662405.12	2538570.03	Метод спутниковых геодезических измерений (определений)	$Mt=\sqrt{(0.07^2+0.07^2)}$)=0.10	–
н92У	–	–	662402.83	2538567.86	Метод спутниковых геодезических измерений (определений)	$Mt=\sqrt{(0.07^2+0.07^2)}$)=0.10	–
н15У	–	–	662410.48	2538558.36	Метод спутниковых геодезических измерений (определений)	$Mt=\sqrt{(0.07^2+0.07^2)}$)=0.10	–

2. Сведения о частях границ уточняемого земельного участка с кадастровым номером 29:16:051401:5

Обозначение части границ		Горизонтальное проложение (S), м	Описание прохождения части границ	Сведения о согласовании местоположения границ (согласовано/спорное)
от т.	до т.			
1	2	3	4	5
н15У	н16У	14.57	–	согласовано
н16У	н17У	14.12	–	согласовано
н17У	н18У	3.15	–	согласовано
н18У	н19У	9.35	–	согласовано
н19У	н20У	5.86	–	согласовано
н20У	н85У	11.48	–	согласовано
н85У	н86У	23.00	–	согласовано
н86У	н87У	18.98	–	согласовано
н87У	н88У	23.64	–	согласовано
н88У	н89У	14.95	–	согласовано
н89У	н90У	31.38	–	согласовано
н90У	н91У	25.92	–	согласовано
н91У	н92У	3.15	–	согласовано
н92У	н15У	12.20	–	согласовано
–	–	–	–	согласовано

3. Сведения о характеристиках уточняемого земельного участка с кадастровым номером 29:16:051401:5

№ п/п	Наименование характеристики земельного участка	Значение характеристики
1	2	3
1.	Адрес земельного участка	Российская Федерация, Архангельская область, Приморский р-н, Архипово д
1.1	Сведения о местоположении земельного участка (при отсутствии адреса) в структурированном в соответствии с федеральной информационной	–

	адресной системой виде	
1.2	Дополнительные сведения о местоположении земельного участка	земельный участок 6
2.	Площадь земельного участка \pm величина погрешности определения (вычисления) площади ($P \pm \Delta P$), м ²	1974 кв.м \pm 8.90 кв.м
3.	Формула, примененная для вычисления предельной погрешности определения площади земельного участка с подставленными значениями и итоговые (вычисленные) значения (ΔP), м ²	$\Delta P = 2 * M_t * \sqrt{P} * \sqrt{((1 + K^2) / (2 * K))} = 2 * 0.10 * \sqrt{1974} * \sqrt{((1 + 1.08^2) / (2 * 1.08))} = 8.90$
4.	Площадь земельного участка согласно сведениям Единого государственного реестра недвижимости ($P_{\text{кад}}$), м ²	1968
5.	Оценка расхождения P и $P_{\text{кад}}$ ($P - P_{\text{кад}}$), м ²	6 кв.м
6.	Предельные минимальный и максимальный размеры земельного участка ($P_{\text{мин}}$ и $P_{\text{макс}}$), м ²	600
7.	Вид (виды) разрешенного использования	Для ведения личного подсобного хозяйства
7.1	Дополнительные сведения об использовании земельного участка	–
8.	Кадастровый или иной государственный учетный номер (инвентарный) здания, сооружения, объекта незавершенного строительства, расположенного на земельном участке	29:16:051401:15
9.	Сведения о земельных участках (землях общего пользования, территории общего пользования), посредством которых обеспечивается доступ	Земли общего пользования
10.	Иные сведения	–
4. Пояснения к сведениям об уточняемом земельном участке с кадастровым номером: <u>29:16:051401:5</u>		
1.	–	

Сведения об уточняемых земельных участках

1. Сведения о характерных точках границ уточняемого земельного участка с кадастровым номером 29:16:051401:6

Система координат МСК-29, зона 2, 6 градусная

Зона № 2

Обозначение характерных точек границ	Координаты, м				Метод определения координат	Формулы, примененные для расчета средней квадратической погрешности определения координат характерных точек границ (Mt), с подставленными в такие формулы значениями и итоговые (вычисленные) значения Mt, м	Описание закрепления точки
	содержатся в Едином государственном реестре недвижимости		определены в результате выполнения комплексных кадастровых работ				
	X	Y	X	Y			
1	2	3	4	5	6	7	8
н21	–	–	662342.0 1	2538596. 73	Метод спутников ых геодезичес ких измерений (определен ий)	$Mt = \sqrt{(0.07^2 + 0.07^2)}$)=0.10	–
н22	–	–	662360.7 1	2538574. 65	Метод спутников ых геодезичес ких измерений (определен ий)	$Mt = \sqrt{(0.07^2 + 0.07^2)}$)=0.10	–
н23	–	–	662378.9 6	2538553. 57	Метод спутников ых геодезичес ких измерений (определен ий)	$Mt = \sqrt{(0.07^2 + 0.07^2)}$)=0.10	–
н24	–	–	662384.6 2	2538546. 19	Метод спутников	$Mt = \sqrt{(0.07^2 + 0.07^2)}$	–

					ых геодезичес ких измерений (определен ий))=0.10	
н25	–	–	662389.4 9	2538540. 64	Метод спутников ых геодезичес ких измерений (определен ий)	$Mt=\sqrt{(0.07^2+0.07^2)}$)=0.10	–
н26	–	–	662390.1 2	2538540. 18	Метод спутников ых геодезичес ких измерений (определен ий)	$Mt=\sqrt{(0.07^2+0.07^2)}$)=0.10	–
н27	–	–	662403.9 4	2538562. 82	Метод спутников ых геодезичес ких измерений (определен ий)	$Mt=\sqrt{(0.07^2+0.07^2)}$)=0.10	–
н28	–	–	662384.5 5	2538587. 70	Метод спутников ых геодезичес ких измерений (определен ий)	$Mt=\sqrt{(0.07^2+0.07^2)}$)=0.10	–
н29	–	–	662362.6 6	2538611. 07	Метод спутников ых геодезичес ких измерений (определен ий)	$Mt=\sqrt{(0.07^2+0.07^2)}$)=0.10	–
н30	–	–	662356.9	2538609.	Метод	$Mt=\sqrt{(0.07^2+0.07^2)}$	–

			9	39	спутниковых геодезических измерений (определений))=0.10	
н21	–	–	662342.01	2538596.73	Метод спутниковых геодезических измерений (определений)	$Mt=\sqrt{(0.07^2+0.07^2)}$)=0.10	–

2. Сведения о частях границ уточняемого земельного участка с кадастровым номером 29:16:051401:6

Обозначение части границ		Горизонтальное проложение (S), м	Описание прохождения части границ	Сведения о согласовании местоположения границ (согласовано/спорное)
от т.	до т.			
1	2	3	4	5
н21	н22	28.93	–	согласовано
н22	н23	27.88	–	согласовано
н23	н24	9.30	–	согласовано
н24	н25	7.38	–	согласовано
н25	н26	0.78	–	согласовано
н26	н27	26.52	–	согласовано
н27	н28	31.54	–	согласовано
н28	н29	32.02	–	согласовано
н29	н30	5.91	–	согласовано
н30	н21	19.61	–	согласовано

3. Сведения о характеристиках уточняемого земельного участка с кадастровым номером 29:16:051401:6

№ п/п	Наименование характеристики земельного участка	Значение характеристики
1	2	3

1.	Адрес земельного участка	Российская Федерация, Архангельская область, Приморский р-н, Архипово д
1.1	Сведения о местоположении земельного участка (при отсутствии адреса) в структурированном в соответствии с федеральной информационной адресной системой виде	–
1.2	Дополнительные сведения о местоположении земельного участка	земельный участок 8
2.	Площадь земельного участка \pm величина погрешности определения (вычисления) площади ($P \pm \Delta P$), м ²	1800 кв.м \pm 8.52 кв.м
3.	Формула, примененная для вычисления предельной погрешности определения площади земельного участка с подставленными значениями и итоговые (вычисленные) значения (ΔP), м ²	$\Delta P = 2 * M_t * \sqrt{P} * \sqrt{((1 + K^2) / (2 * K))} = 2 * 0.10 * \sqrt{1800} * \sqrt{((1 + 1.14^2) / (2 * 1.14))} = 8.52$
4.	Площадь земельного участка согласно сведениям Единого государственного реестра недвижимости ($P_{\text{кад}}$), м ²	1650
5.	Оценка расхождения P и $P_{\text{кад}}$ ($P - P_{\text{кад}}$), м ²	150 кв.м
6.	Предельные минимальный и максимальный размеры земельного участка ($P_{\text{мин}}$ и $P_{\text{макс}}$), м ²	600
7.	Вид (виды) разрешенного использования	Для ведения личного подсобного хозяйства
7.1	Дополнительные сведения об использовании земельного участка	–
8.	Кадастровый или иной государственный учетный номер (инвентарный) здания, сооружения, объекта незавершенного строительства, расположенного на земельном участке	29:16:051401:23
9.	Сведения о земельных участках (землях общего пользования, территории общего пользования), посредством которых обеспечивается доступ	Земли общего пользования
10.	Иные сведения	–
4. Пояснения к сведениям об уточняемом земельном участке с кадастровым номером: <u>29:16:051401:6</u>		
1.	–	

Сведения об уточняемых земельных участках

1. Сведения о характерных точках границ уточняемого земельного участка с кадастровым номером 29:16:051401:13

Система координат МСК-29, зона 2, 6 градусная

Зона № 2

Обозначение характерных точек границ	Координаты, м				Метод определения координат	Формулы, примененные для расчета средней квадратической погрешности определения координат характерных точек границ (Mt), с подставленными в такие формулы значениями и итоговые (вычисленные) значения Mt, м	Описание закрепления точки
	содержатся в Едином государственном реестре недвижимости		определены в результате выполнения комплексных кадастровых работ				
	X	Y	X	Y			
1	2	3	4	5	6	7	8
1	662419.34	2538700.9 0	662397.7 7	2538679. 36	Метод спутников ых геодезичес ких измерений (определен ий)	$Mt = \sqrt{(0.07^2 + 0.07^2)} = 0.10$	—
2	662419.38	2538702.9 3	662421.2 6	2538702. 90	Метод спутников ых геодезичес ких измерений (определен ий)	$Mt = \sqrt{(0.07^2 + 0.07^2)} = 0.10$	—
3	662419.50	2538708.4 4	662420.2 2	2538708. 65	Метод спутников ых геодезичес ких измерений (определен ий)	$Mt = \sqrt{(0.07^2 + 0.07^2)} = 0.10$	—
4	662403.07	2538730.6 4	662401.3 5	2538732. 24	Метод спутников	$Mt = \sqrt{(0.07^2 + 0.07^2)}$	—

					ых геодезичес ких измерений (определен ий))=0.10	
5	662387.66	2538722.1 6	–	–	Метод спутников ых геодезичес ких измерений (определен ий)	$Mt=\sqrt{(0.07^2+0.07^2)}$)=0.10	–
6	662370.81	2538707.5 6	662371.9 5	2538706. 36	Метод спутников ых геодезичес ких измерений (определен ий)	$Mt=\sqrt{(0.07^2+0.07^2)}$)=0.10	–
7	662397.08	2538680.0 9	662397.0 8	2538680. 09	Метод спутников ых геодезичес ких измерений (определен ий)	$Mt=\sqrt{(0.07^2+0.07^2)}$)=0.10	–
8	662397.57	2538679.5 8	662397.5 7	2538679. 58	Метод спутников ых геодезичес ких измерений (определен ий)	$Mt=\sqrt{(0.07^2+0.07^2)}$)=0.10	–
1	662419.34	2538700.9 0	662397.7 7	2538679. 36	Метод спутников ых геодезичес ких измерений (определен ий)	$Mt=\sqrt{(0.07^2+0.07^2)}$)=0.10	–

2. Сведения о частях границ уточняемого земельного участка с кадастровым номером 29:16:051401:13

Обозначение части границ		Горизонтальное проложение (S), м	Описание прохождения части границ	Сведения о согласовании местоположения границ (согласовано/спорное)
от т.	до т.			
1	2	3	4	5
1	2	33.26	–	согласовано
2	3	5.84	–	согласовано
3	4	30.21	–	согласовано
4	6	39.17	–	согласовано
6	7	36.35	–	согласовано
7	8	0.71	–	согласовано
8	1	0.30	–	согласовано

3. Сведения о характеристиках уточняемого земельного участка с кадастровым номером 29:16:051401:13

№ п/п	Наименование характеристики земельного участка	Значение характеристики
1	2	3
1.	Адрес земельного участка	Российская Федерация, Архангельская область, Приморский р-н, Архипово д
1.1	Сведения о местоположении земельного участка (при отсутствии адреса) в структурированном в соответствии с федеральной информационной адресной системой виде	–
1.2	Дополнительные сведения о местоположении земельного участка	земельный участок 3
2.	Площадь земельного участка ± величина погрешности определения (вычисления) площади ($P \pm \Delta P$), м ²	1352 кв.м ± 22.09 кв.м
3.	Формула, примененная для вычисления предельной погрешности определения площади земельного участка с подставленными значениями и итоговые (вычисленные) значения (ΔP), м ²	$\Delta P = 2 * M_t * \sqrt{P} * \sqrt{((1 + K^2) / (2 * K))} = 2 * 0.30 * \sqrt{1352} * \sqrt{((1 + 1.07^2) / (2 * 1.07))} = 22.09$
4.	Площадь земельного участка согласно сведениям	1362

	Единого государственного реестра недвижимости ($P_{\text{кад}}$), м ²	
5.	Оценка расхождения P и $P_{\text{кад}}$ ($P - P_{\text{кад}}$), м ²	10 кв.м
6.	Предельные минимальный и максимальный размеры земельного участка ($P_{\text{мин}}$ и $P_{\text{макс}}$), м ²	600
7.	Вид (виды) разрешенного использования	Для ведения личного подсобного хозяйства
7.1	Дополнительные сведения об использовании земельного участка	–
8.	Кадастровый или иной государственный учетный номер (инвентарный) здания, сооружения, объекта незавершенного строительства, расположенного на земельном участке	29:16:051401:17
9.	Сведения о земельных участках (землях общего пользования, территории общего пользования), посредством которых обеспечивается доступ	Земли общего пользования
10.	Иные сведения	–
4. Пояснения к сведениям об уточняемом земельном участке с кадастровым номером: <u>29:16:051401:13</u>		
1.	–	

Сведения об уточняемых земельных участках

1. Сведения о характерных точках границ уточняемого земельного участка с кадастровым номером 29:16:051401:22

Система координат МСК-29, зона 2, 6 градусная

Зона № 2

Обозначение характерных точек границ	Координаты, м				Метод определения координат	Формулы, примененные для расчета средней квадратической погрешности определения координат характерных точек границ (Mt), с подставленными в такие формулы значениями и итоговые (вычисленные) значения Mt, м	Описание закрепления точки
	содержатся в Едином государственном реестре недвижимости		определены в результате выполнения комплексных кадастровых работ				
	X	Y	X	Y			
1	2	3	4	5	6	7	8
н31У	–	–	662320.2 3	2538509. 42	Метод спутников ых геодезичес ких измерений (определен ий)	$Mt = \sqrt{(0.07^2 + 0.07^2)} = 0.10$	–
н32У	–	–	662331.9 2	2538519. 44	Метод спутников ых геодезичес ких измерений (определен ий)	$Mt = \sqrt{(0.07^2 + 0.07^2)} = 0.10$	–
н33У	–	–	662339.7 4	2538510. 13	Метод спутников ых геодезичес ких измерений (определен ий)	$Mt = \sqrt{(0.07^2 + 0.07^2)} = 0.10$	–
н34У	–	–	662359.5 8	2538525. 97	Метод спутников	$Mt = \sqrt{(0.07^2 + 0.07^2)}$	–

					ых геодезичес ких измерений (определен ий))=0.10	
н35У	–	–	662361.8 0	2538528. 13	Метод спутников ых геодезичес ких измерений (определен ий)	$Mt=\sqrt{(0.07^2+0.07^2)}$)=0.10	–
н36У	–	–	662365.4 5	2538539. 94	Метод спутников ых геодезичес ких измерений (определен ий)	$Mt=\sqrt{(0.07^2+0.07^2)}$)=0.10	–
н37У	–	–	662347.2 7	2538560. 37	Метод спутников ых геодезичес ких измерений (определен ий)	$Mt=\sqrt{(0.07^2+0.07^2)}$)=0.10	–
н38У	–	–	662332.9 0	2538577. 08	Метод спутников ых геодезичес ких измерений (определен ий)	$Mt=\sqrt{(0.07^2+0.07^2)}$)=0.10	–
н39У	–	–	662330.4 5	2538579. 94	Метод спутников ых геодезичес ких измерений (определен ий)	$Mt=\sqrt{(0.07^2+0.07^2)}$)=0.10	–
н40У	–	–	662292.8	2538544.	Метод	$Mt=\sqrt{(0.07^2+0.07^2)}$	–

			1	57	спутниковых геодезических измерений (определений))=0.10	
н41У	–	–	662291.33	2538546.17	Метод спутниковых геодезических измерений (определений)	$Mt=\sqrt{(0.07^2+0.07^2)}$)=0.10	–
н42У	–	–	662286.28	2538541.28	Метод спутниковых геодезических измерений (определений)	$Mt=\sqrt{(0.07^2+0.07^2)}$)=0.10	–
н43У	–	–	662292.27	2538534.87	Метод спутниковых геодезических измерений (определений)	$Mt=\sqrt{(0.07^2+0.07^2)}$)=0.10	–
н44У	–	–	662297.16	2538539.63	Метод спутниковых геодезических измерений (определений)	$Mt=\sqrt{(0.07^2+0.07^2)}$)=0.10	–
н31У	–	–	662320.23	2538509.42	Метод спутниковых геодезических измерений (определений)	$Mt=\sqrt{(0.07^2+0.07^2)}$)=0.10	–

2. Сведения о частях границ уточняемого земельного участка с кадастровым номером 29:16:051401:22

Обозначение части границ		Горизонтальное проложение (S), м	Описание прохождения части границ	Сведения о согласовании местоположения границ (согласовано/спорное)
от т.	до т.			
1	2	3	4	5
н31У	н32У	15.40	–	согласовано
н32У	н33У	12.16	–	согласовано
н33У	н34У	25.39	–	согласовано
н34У	н35У	3.10	–	согласовано
н35У	н36У	12.36	–	согласовано
н36У	н37У	27.35	–	согласовано
н37У	н38У	22.04	–	согласовано
н38У	н39У	3.77	–	согласовано
н39У	н40У	51.65	–	согласовано
н40У	н41У	2.18	–	согласовано
н41У	н42У	7.03	–	согласовано
н42У	н43У	8.77	–	согласовано
н43У	н44У	6.82	–	согласовано
н44У	н31У	38.01	–	согласовано

3. Сведения о характеристиках уточняемого земельного участка с кадастровым номером 29:16:051401:22

№ п/п	Наименование характеристики земельного участка	Значение характеристики
1	2	3
1.	Адрес земельного участка	–
1.1	Сведения о местоположении земельного участка (при отсутствии адреса) в структурированном в соответствии с федеральной информационной адресной системой виде	–
1.2	Дополнительные сведения о местоположении земельного участка	–

2.	Площадь земельного участка \pm величина погрешности определения (вычисления) площади ($P \pm \Delta P$), м ²	2920 кв.м \pm 10.84 кв.м
3.	Формула, примененная для вычисления предельной погрешности определения площади земельного участка с подставленными значениями и итоговые (вычисленные) значения (ΔP), м ²	$\Delta P = 2 * M_t * \sqrt{P} * \sqrt{((1 + K^2) / (2 * K))} = 2 * 0.10 * \sqrt{2920} * \sqrt{((1 + 1.12^2) / (2 * 1.12))} = 10.84$
4.	Площадь земельного участка согласно сведениям Единого государственного реестра недвижимости ($P_{\text{кад}}$), м ²	2679
5.	Оценка расхождения P и $P_{\text{кад}}$ ($P - P_{\text{кад}}$), м ²	241 кв.м
6.	Предельные минимальный и максимальный размеры земельного участка ($P_{\text{мин}}$ и $P_{\text{макс}}$), м ²	600
7.	Вид (виды) разрешенного использования	Для ведения личного подсобного хозяйства
7.1	Дополнительные сведения об использовании земельного участка	–
8.	Кадастровый или иной государственный учетный номер (инвентарный) здания, сооружения, объекта незавершенного строительства, расположенного на земельном участке	29:16:051401:25
9.	Сведения о земельных участках (землях общего пользования, территории общего пользования), посредством которых обеспечивается доступ	Земли общего пользования
10.	Иные сведения	–
4. Пояснения к сведениям об уточняемом земельном участке с кадастровым номером: <u>29:16:051401:22</u>		
1.	–	

Описание местоположения зданий, сооружений, объектов незавершенного строительства на земельном участке

1. Сведения о характерных точках контура объекта недвижимости с кадастровым номером 29:16:051401:14

Система координат МСК-29, зона 2, 6 градусная

Зона № 2

Обозначение характерных точек контура	Содержатся в Едином государственном реестре недвижимости			Определены в ходе выполнения комплексных кадастровых работ			Метод определения координат	Формулы, примененные для расчета средней квадратической погрешности определения координат характерных точек (M_t), м, с подставленными в такие формулы значениями и итоговые (вычисленные) значения M_t , м
	Координаты, м		Радиус, м	Координаты, м		Радиус, м		
	X	Y	R	X	Y	R		
1	2	3	4	5	6	7	8	9
н450	–	–	–	66237 2.14	25386 64.67	–	Метод спутниковых геодезических измерений (определений)	$M_t = \sqrt{(0.07^2 + 0.07^2)} = 0.10$
н460	–	–	–	66235 6.56	25386 81.02	–	Метод спутниковых геодезических измерений (определений)	$M_t = \sqrt{(0.07^2 + 0.07^2)} = 0.10$
н470	–	–	–	66235 8.82	25386 83.41	–	Метод спутниковых геодезических измерений (определений)	$M_t = \sqrt{(0.07^2 + 0.07^2)} = 0.10$

н480	–	–	–	66235 5.46	25386 86.93	–	Метод спутниковых геодезических измерений (определений)	$Mt=\sqrt{(0.07^2+0.07^2)}=0.10$
н490	–	–	–	66235 8.86	25386 90.32	–	Метод спутниковых геодезических измерений (определений)	$Mt=\sqrt{(0.07^2+0.07^2)}=0.10$
н500	–	–	–	66236 2.31	25386 87.03	–	Метод спутниковых геодезических измерений (определений)	$Mt=\sqrt{(0.07^2+0.07^2)}=0.10$
н510	–	–	–	66236 4.35	25386 88.81	–	Метод спутниковых геодезических измерений (определений)	$Mt=\sqrt{(0.07^2+0.07^2)}=0.10$
н520	–	–	–	66237 2.36	25386 80.79	–	Метод спутниковых геодезических измерений (определений)	$Mt=\sqrt{(0.07^2+0.07^2)}=0.10$
н530	–	–	–	66237 0.55	25386 79.11	–	Метод спутниковых геодезических измерений (определений)	$Mt=\sqrt{(0.07^2+0.07^2)}=0.10$

							ий)	
н540	–	–	–	66237 8.50	25386 70.90	–	Метод спутниковых геодезических измерений (определений)	$Mt=\sqrt{(0.07^2+0.07^2)}=0.10$
н450	–	–	–	66237 2.14	25386 64.67	–	Метод спутниковых геодезических измерений (определений)	$Mt=\sqrt{(0.07^2+0.07^2)}=0.10$

2. Сведения о характеристиках объекта недвижимости с кадастровым номером 29:16:051401:14

№ п/п	Наименование характеристики	Значение характеристики
1	2	3
1.	Вид объекта недвижимости	Здание
2.	Ранее присвоенный государственный учетный номер (инвентарный) здания, сооружения, объекта незавершенного строительства	–
3.	Кадастровый номер земельного участка (земельных участков), в границах которого (которых) расположены здание, сооружение, объект незавершенного строительства	29:16:051401:4,29:16:051401:7,29:16:051401:8,29:16:051401:9
4.	Уникальный учетный номер кадастрового квартала, в границах которого расположены здание, сооружение, объект незавершенного строительства	29:16:051401
5.	Адрес здания, сооружения, объекта незавершенного строительства	Российская Федерация, Архангельская область, Приморский р-н, Архипово д, 5 д
5.1	Сведения о местоположении здания, сооружения, объекта незавершенного строительства (при отсутствии адреса) в структурированном в соответствии с федеральной информационной адресной системой виде	–

5.2	Дополнительные сведения о местоположении	–
6.	Иные сведения	–
3. Пояснения к сведениям об объекте недвижимости с кадастровым номером <u>29:16:051401:14</u>		
1.	–	

Описание местоположения зданий, сооружений, объектов незавершенного строительства на земельном участке

1. Сведения о характерных точках контура объекта недвижимости с кадастровым номером 29:16:051401:15

Система координат МСК-29, зона 2, 6 градусная

Зона № 2

Обозначение характерных точек контура	Содержатся в Едином государственном реестре недвижимости			Определены в ходе выполнения комплексных кадастровых работ			Метод определения координат	Формулы, примененные для расчета средней квадратической погрешности определения координат характерных точек (M_t), м, с подставленными в такие формулы значениями и итоговые (вычисленные) значения M_t , м
	Координаты, м		Радиус, м	Координаты, м		Радиус, м		
	X	Y	R	X	Y	R		
1	2	3	4	5	6	7	8	9
н550	–	–	–	66238 8.38	25385 91.60	–	Метод спутниковых геодезических измерений (определений)	$M_t = \sqrt{(0.07^2 + 0.07^2)} = 0.10$
н560	–	–	–	66239 5.75	25385 98.49	–	Метод спутниковых геодезических измерений (определений)	$M_t = \sqrt{(0.07^2 + 0.07^2)} = 0.10$
н570	–	–	–	66238 9.30	25386 05.60	–	Метод спутниковых геодезических измерений (определений)	$M_t = \sqrt{(0.07^2 + 0.07^2)} = 0.10$

н580	–	–	–	66238 8.28	25386 04.78	–	Метод спутниковых геодезических измерений (определений)	$Mt=\sqrt{(0.07^2+0.07^2)}=0.10$
н590	–	–	–	66237 9.14	25386 15.32	–	Метод спутниковых геодезических измерений (определений)	$Mt=\sqrt{(0.07^2+0.07^2)}=0.10$
н600	–	–	–	66237 2.07	25386 08.82	–	Метод спутниковых геодезических измерений (определений)	$Mt=\sqrt{(0.07^2+0.07^2)}=0.10$
н550	–	–	–	66238 8.38	25385 91.60	–	Метод спутниковых геодезических измерений (определений)	$Mt=\sqrt{(0.07^2+0.07^2)}=0.10$

2. Сведения о характеристиках объекта недвижимости с кадастровым номером 29:16:051401:15

№ п/п	Наименование характеристики	Значение характеристики
1	2	3
1.	Вид объекта недвижимости	Здание
2.	Ранее присвоенный государственный учетный номер (инвентарный) здания, сооружения, объекта незавершенного строительства	–
3.	Кадастровый номер земельного участка (земельных участков), в границах которого (которых) расположены здание, сооружение, объект незавершенного	29:16:051401:5

	строительства	
4.	Уникальный учетный номер кадастрового квартала, в границах которого расположены здание, сооружение, объект незавершенного строительства	29:16:051401
5.	Адрес здания, сооружения, объекта незавершенного строительства	Российская Федерация, Архангельская область, Приморский р-н, Архипово д, 6 д
5.1	Сведения о местоположении здания, сооружения, объекта незавершенного строительства (при отсутствии адреса) в структурированном в соответствии с федеральной информационной адресной системой виде	–
5.2	Дополнительные сведения о местоположении	–
6.	Иные сведения	–
3. Пояснения к сведениям об объекте недвижимости с кадастровым номером <u>29:16:051401:15</u>		
1.	–	

Описание местоположения зданий, сооружений, объектов незавершенного строительства на земельном участке

1. Сведения о характерных точках контура объекта недвижимости с кадастровым номером 29:16:051401:16

Система координат МСК-29, зона 2, 6 градусная

Зона № 2

Обозначение характерных точек контура	Содержатся в Едином государственном реестре недвижимости			Определены в ходе выполнения комплексных кадастровых работ			Метод определения координат	Формулы, примененные для расчета средней квадратической погрешности определения координат характерных точек (M_t), м, с подставленными в такие формулы значениями и итоговые (вычисленные) значения M_t , м
	Координаты, м		Радиус, м	Координаты, м		Радиус, м		
	X	Y	R	X	Y	R		
1	2	3	4	5	6	7	8	9
н61О	–	–	–	66232 7.80	25386 22.25	–	Метод спутниковых геодезических измерений (определений)	$M_t = \sqrt{(0.07^2 + 0.07^2)} = 0.10$
н62О	–	–	–	66233 3.33	25386 27.54	–	Метод спутниковых геодезических измерений (определений)	$M_t = \sqrt{(0.07^2 + 0.07^2)} = 0.10$
н63О	–	–	–	66232 4.60	25386 37.22	–	Метод спутниковых геодезических измерений (определений)	$M_t = \sqrt{(0.07^2 + 0.07^2)} = 0.10$

н64О	–	–	–	66231 8.74	25386 31.90	–	Метод спутниковых геодезических измерений (определений)	$Mt=\sqrt{(0.07^2+0.07^2)}=0.10$
н61О	–	–	–	66232 7.80	25386 22.25	–	Метод спутниковых геодезических измерений (определений)	$Mt=\sqrt{(0.07^2+0.07^2)}=0.10$

2. Сведения о характеристиках объекта недвижимости с кадастровым номером 29:16:051401:16

№ п/п	Наименование характеристики	Значение характеристики
1	2	3
1.	Вид объекта недвижимости	Здание
2.	Ранее присвоенный государственный учетный номер (инвентарный) здания, сооружения, объекта незавершенного строительства	–
3.	Кадастровый номер земельного участка (земельных участков), в границах которого (которых) расположены здание, сооружение, объект незавершенного строительства	29:16:051401:141
4.	Уникальный учетный номер кадастрового квартала, в границах которого расположены здание, сооружение, объект незавершенного строительства	29:16:051401
5.	Адрес здания, сооружения, объекта незавершенного строительства	Российская Федерация, Архангельская область, Приморский р-н, Архипово д, 7 д
5.1	Сведения о местоположении здания, сооружения, объекта незавершенного строительства (при отсутствии адреса) в структурированном в соответствии с федеральной информационной адресной системой виде	–
5.2	Дополнительные сведения о местоположении	–

6.	Иные сведения	–
3. Пояснения к сведениям об объекте недвижимости с кадастровым номером <u>29:16:051401:16</u>		
1.	–	

Описание местоположения зданий, сооружений, объектов незавершенного строительства на земельном участке

1. Сведения о характерных точках контура объекта недвижимости с кадастровым номером 29:16:051401:17

Система координат МСК-29, зона 2, 6 градусная

Зона № 2

Обозначение характерных точек контура	Содержатся в Едином государственном реестре недвижимости			Определены в ходе выполнения комплексных кадастровых работ			Метод определения координат	Формулы, примененные для расчета средней квадратической погрешности определения координат характерных точек (M_t), м, с подставленными в такие формулы значениями и итоговые (вычисленные) значения M_t , м
	Координаты, м		Радиус, м	Координаты, м		Радиус, м		
	X	Y	R	X	Y	R		
1	2	3	4	5	6	7	8	9
н650	–	–	–	66240 5.24	25386 99.71	–	Метод спутниковых геодезических измерений (определений)	$M_t = \sqrt{(0.07^2 + 0.07^2)} = 0.10$
н660	–	–	–	66239 4.69	25387 11.56	–	Метод спутниковых геодезических измерений (определений)	$M_t = \sqrt{(0.07^2 + 0.07^2)} = 0.10$
н670	–	–	–	66240 1.38	25387 17.66	–	Метод спутниковых геодезических измерений (определений)	$M_t = \sqrt{(0.07^2 + 0.07^2)} = 0.10$

н680	–	–	–	66241 1.66	25387 05.57	–	Метод спутниковых геодезических измерений (определений)	$Mt=\sqrt{(0.07^2+0.07^2)}=0.10$
н650	–	–	–	66240 5.24	25386 99.71	–	Метод спутниковых геодезических измерений (определений)	$Mt=\sqrt{(0.07^2+0.07^2)}=0.10$

2. Сведения о характеристиках объекта недвижимости с кадастровым номером 29:16:051401:17

№ п/п	Наименование характеристики	Значение характеристики
1	2	3
1.	Вид объекта недвижимости	Здание
2.	Ранее присвоенный государственный учетный номер (инвентарный) здания, сооружения, объекта незавершенного строительства	–
3.	Кадастровый номер земельного участка (земельных участков), в границах которого (которых) расположены здание, сооружение, объект незавершенного строительства	29:16:051401:13
4.	Уникальный учетный номер кадастрового квартала, в границах которого расположены здание, сооружение, объект незавершенного строительства	29:16:051401
5.	Адрес здания, сооружения, объекта незавершенного строительства	Российская Федерация, Архангельская область, Приморский р-н, Архипово д, 3 д
5.1	Сведения о местоположении здания, сооружения, объекта незавершенного строительства (при отсутствии адреса) в структурированном в соответствии с федеральной информационной адресной системой виде	–
5.2	Дополнительные сведения о местоположении	–

6.	Иные сведения	–
3. Пояснения к сведениям об объекте недвижимости с кадастровым номером <u>29:16:051401:17</u>		
1.	–	

Описание местоположения зданий, сооружений, объектов незавершенного строительства на земельном участке

1. Сведения о характерных точках контура объекта недвижимости с кадастровым номером 29:16:051401:18

Система координат МСК-29, зона 2, 6 градусная

Зона № 2

Обозначение характерных точек контура	Содержатся в Едином государственном реестре недвижимости			Определены в ходе выполнения комплексных кадастровых работ			Метод определения координат	Формулы, примененные для расчета средней квадратической погрешности определения координат характерных точек (M_t), м, с подставленными в такие формулы значениями и итоговые (вычисленные) значения M_t , м
	Координаты, м		Радиус, м	Координаты, м		Радиус, м		
	X	Y	R	X	Y	R		
1	2	3	4	5	6	7	8	9
н69О	–	–	–	66235 0.22	25385 68.59	–	Метод спутниковых геодезических измерений (определений)	$M_t = \sqrt{(0.07^2 + 0.07^2)} = 0.10$
н70О	–	–	–	66235 5.33	25385 73.40	–	Метод спутниковых геодезических измерений (определений)	$M_t = \sqrt{(0.07^2 + 0.07^2)} = 0.10$
н71О	–	–	–	66235 0.55	25385 78.49	–	Метод спутниковых геодезических измерений (определений)	$M_t = \sqrt{(0.07^2 + 0.07^2)} = 0.10$

н720	–	–	–	66235 2.38	25385 80.16	–	Метод спутниковых геодезических измерений (определений)	$Mt=\sqrt{(0.07^2+0.07^2)}=0.10$
н730	–	–	–	66234 6.50	25385 86.71	–	Метод спутниковых геодезических измерений (определений)	$Mt=\sqrt{(0.07^2+0.07^2)}=0.10$
н740	–	–	–	66233 9.14	25385 79.79	–	Метод спутниковых геодезических измерений (определений)	$Mt=\sqrt{(0.07^2+0.07^2)}=0.10$
н750	–	–	–	66234 4.86	25385 73.38	–	Метод спутниковых геодезических измерений (определений)	$Mt=\sqrt{(0.07^2+0.07^2)}=0.10$
н760	–	–	–	66234 5.48	25385 73.89	–	Метод спутниковых геодезических измерений (определений)	$Mt=\sqrt{(0.07^2+0.07^2)}=0.10$
н690	–	–	–	66235 0.22	25385 68.59	–	Метод спутниковых геодезических измерений (определений)	$Mt=\sqrt{(0.07^2+0.07^2)}=0.10$

ий)

2. Сведения о характеристиках объекта недвижимости с кадастровым номером 29:16:051401:18

№ п/п	Наименование характеристики	Значение характеристики
1	2	3
1.	Вид объекта недвижимости	Здание
2.	Ранее присвоенный государственный учетный номер (инвентарный) здания, сооружения, объекта незавершенного строительства	–
3.	Кадастровый номер земельного участка (земельных участков), в границах которого (которых) расположены здание, сооружение, объект незавершенного строительства	29:16:051401:27
4.	Уникальный учетный номер кадастрового квартала, в границах которого расположены здание, сооружение, объект незавершенного строительства	29:16:051401
5.	Адрес здания, сооружения, объекта незавершенного строительства	Российская Федерация, Архангельская область, Приморский р-н, Архипово д, 10 д
5.1	Сведения о местоположении здания, сооружения, объекта незавершенного строительства (при отсутствии адреса) в структурированном в соответствии с федеральной информационной адресной системой виде	–
5.2	Дополнительные сведения о местоположении	–
6.	Иные сведения	–

3. Пояснения к сведениям об объекте недвижимости с кадастровым номером 29:16:051401:18

1. –

Описание местоположения зданий, сооружений, объектов незавершенного строительства на земельном участке

1. Сведения о характерных точках контура объекта недвижимости с кадастровым номером 29:16:051401:21

Система координат МСК-29, зона 2, 6 градусная

Зона № 2

Обозначение характерных точек контура	Содержатся в Едином государственном реестре недвижимости			Определены в ходе выполнения комплексных кадастровых работ			Метод определения координат	Формулы, примененные для расчета средней квадратической погрешности определения координат характерных точек (M_t), м, с подставленными в такие формулы значениями и итоговые (вычисленные) значения M_t , м
	Координаты, м		Радиус, м	Координаты, м		Радиус, м		
	X	Y	R	X	Y	R		
1	2	3	4	5	6	7	8	9
н770	–	–	–	66242 1.27	25386 29.54	–	Метод спутниковых геодезических измерений (определений)	$M_t = \sqrt{(0.07^2 + 0.07^2)} = 0.10$
н780	–	–	–	66241 0.02	25386 42.82	–	Метод спутниковых геодезических измерений (определений)	$M_t = \sqrt{(0.07^2 + 0.07^2)} = 0.10$
н790	–	–	–	66241 5.81	25386 47.78	–	Метод спутниковых геодезических измерений (определений)	$M_t = \sqrt{(0.07^2 + 0.07^2)} = 0.10$

н800	–	–	–	66242 7.16	25386 34.59	–	Метод спутниковых геодезических измерений (определений)	$Mt=\sqrt{(0.07^2+0.07^2)}=0.10$
н770	–	–	–	66242 1.27	25386 29.54	–	Метод спутниковых геодезических измерений (определений)	$Mt=\sqrt{(0.07^2+0.07^2)}=0.10$

2. Сведения о характеристиках объекта недвижимости с кадастровым номером 29:16:051401:21

№ п/п	Наименование характеристики	Значение характеристики
1	2	3
1.	Вид объекта недвижимости	Здание
2.	Ранее присвоенный государственный учетный номер (инвентарный) здания, сооружения, объекта незавершенного строительства	–
3.	Кадастровый номер земельного участка (земельных участков), в границах которого (которых) расположены здание, сооружение, объект незавершенного строительства	29:16:051401:140
4.	Уникальный учетный номер кадастрового квартала, в границах которого расположены здание, сооружение, объект незавершенного строительства	29:16:051401
5.	Адрес здания, сооружения, объекта незавершенного строительства	Российская Федерация, Архангельская область, Приморский р-н, Архипово д, 4 д
5.1	Сведения о местоположении здания, сооружения, объекта незавершенного строительства (при отсутствии адреса) в структурированном в соответствии с федеральной информационной адресной системой виде	–
5.2	Дополнительные сведения о местоположении	–

6.	Иные сведения	–
3. Пояснения к сведениям об объекте недвижимости с кадастровым номером <u>29:16:051401:21</u>		
1.	–	

Описание местоположения зданий, сооружений, объектов незавершенного строительства на земельном участке

1. Сведения о характерных точках контура объекта недвижимости с кадастровым номером 29:16:051401:23

Система координат МСК-29, зона 2, 6 градусная

Зона № 2

Обозначение характерных точек контура	Содержатся в Едином государственном реестре недвижимости			Определены в ходе выполнения комплексных кадастровых работ			Метод определения координат	Формулы, примененные для расчета средней квадратической погрешности определения координат характерных точек (M_t), м, с подставленными в такие формулы значениями и итоговые (вычисленные) значения M_t , м
	Координаты, м		Радиус, м	Координаты, м		Радиус, м		
	X	Y	R	X	Y	R		
1	2	3	4	5	6	7	8	9
н81О	–	–	–	66237 0.47	25385 75.69	–	Метод спутниковых геодезических измерений (определений)	$M_t = \sqrt{(0.07^2 + 0.07^2)} = 0.10$
н82О	–	–	–	66237 6.80	25385 81.41	–	Метод спутниковых геодезических измерений (определений)	$M_t = \sqrt{(0.07^2 + 0.07^2)} = 0.10$
н83О	–	–	–	66236 1.20	25385 99.55	–	Метод спутниковых геодезических измерений (определений)	$M_t = \sqrt{(0.07^2 + 0.07^2)} = 0.10$

н84О	–	–	–	66235 4.61	25385 93.58	–	Метод спутниковых геодезических измерений (определений)	$Mt=\sqrt{(0.07^2+0.07^2)}=0.10$
н81О	–	–	–	66237 0.47	25385 75.69	–	Метод спутниковых геодезических измерений (определений)	$Mt=\sqrt{(0.07^2+0.07^2)}=0.10$

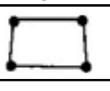


















2. Сведения о характеристиках объекта недвижимости с кадастровым номером 29:16:051401:23

№ п/п	Наименование характеристики	Значение характеристики
1	2	3
1.	Вид объекта недвижимости	Здание
2.	Ранее присвоенный государственный учетный номер (инвентарный) здания, сооружения, объекта незавершенного строительства	–
3.	Кадастровый номер земельного участка (земельных участков), в границах которого (которых) расположены здание, сооружение, объект незавершенного строительства	29:16:051401:6
4.	Уникальный учетный номер кадастрового квартала, в границах которого расположены здание, сооружение, объект незавершенного строительства	29:16:051401
5.	Адрес здания, сооружения, объекта незавершенного строительства	Российская Федерация, Архангельская область, Приморский р-н, Архипово д, 8 д
5.1	Сведения о местоположении здания, сооружения, объекта незавершенного строительства (при отсутствии адреса) в структурированном в соответствии с федеральной информационной адресной системой виде	–
5.2	Дополнительные сведения о местоположении	–

6.	Иные сведения	–
3. Пояснения к сведениям об объекте недвижимости с кадастровым номером <u>29:16:051401:23</u>		
1.	–	



Условные обозначения:

№ п/п	Название условного знака	Изображение	Описание изображения
1	Границы земельного участка		для изображения применяются условные знаки №2, №3
2	Часть границы земельного участка: а) существующая часть границы б) вновь образованная или уточненная часть границы	 	сплошная линия черного цвета толщиной 0,2 мм сплошная линия красного цвета толщиной 0,2 мм (допускается линия черного цвета, выделенная маркером красного цвета, шириной до 3,0 мм)
3	Характерная точка границы земельного участка		круг черного цвета диаметром 1,5 мм
4	Контур здания, сооружения, объекта незавершенного строительства, размеры которого могут быть переданы в масштабе графической части		для изображения применяются условные знаки №6, №7
5	Контур здания, сооружения, объекта незавершенного строительства, размеры которого не могут быть переданы в масштабе графической части		квадрат черного цвета с длиной стороны 3,0 мм
6	Контур сооружения, объекта незавершенного строительства, представляющий собой окружность, размеры которой не могут быть переданы в масштабе графической части		круг черного цвета диаметром 3,0 мм
6	Часть контура здания, сооружения, объекта незавершенного строительства: а) образованного проекцией существующего наземного конструктивного элемента здания, сооружения, объекта незавершенного строительства б) образованного проекцией вновь образованного наземного конструктивного элемента здания, сооружения, объекта незавершенного строительства	 	сплошная линия черного цвета, толщиной 0,2 мм сплошная линия красного цвета толщиной 0,2 мм (допускается линия черного цвета, выделенная маркером красного цвета, шириной до 3,0 мм)
	в) образованного проекцией существующего надземного конструктивного элемента здания, сооружения, объекта незавершенного строительства		штрихпунктирная линия черного цвета толщиной 0,2 мм с длиной штриха 2,0 мм, с интервалом между штрихами и пунктирами 1,0 мм
	г) образованного проекцией вновь образованного надземного конструктивного элемента здания, сооружения, объекта незавершенного строительства		штрихпунктирная линия красного цвета толщиной 0,2 мм с длиной штриха 2,0 мм, с интервалом между штрихами и пунктирами 1,0 мм
	д) образованного проекцией существующего подземного конструктивного элемента здания, сооружения, объекта незавершенного строительства		штрихпунктирная линия черного цвета толщиной 0,2 мм, длиной штриха 2,0 мм, интервалом между штрихами и пунктирами 1,0 мм
	е) образованного проекцией вновь образованного подземного конструктивного элемента здания, сооружения, объекта незавершенного строительства		штрихпунктирная линия красного цвета толщиной 0,2 мм, длиной штриха 2,0 мм, интервалом между штрихами и пунктирами 1,0 мм
7	Характерная точка контура здания		круг черного цвета диаметром 1,0 мм
8	Пункт геодезической основы: а) пункт государственной геодезической сети б) пункт геодезической сети специального назначения, созданной в соответствии с законодательством о геодезии и картографии	 	равносторонний треугольник со стороной 3,0 мм с точкой внутри квадрат со стороной 2,0 мм с точкой внутри
9	Точка съемочного обоснования		окружность диаметром 1,0 мм с точкой внутри
10	Направления геодезических построений при создании съемочного обоснования		сплошная линия черного цвета толщиной 0,5 мм
11	Направления геодезических построений при определении координат характерных точек границ земельного участка		сплошная линия черного цвета со стрелкой толщиной 0,2 мм