



**АДМИНИСТРАЦИЯ  
ПРИМОРСКОГО МУНИЦИПАЛЬНОГО ОКРУГА  
АРХАНГЕЛЬСКОЙ ОБЛАСТИ**

**ПОСТАНОВЛЕНИЕ**

от 4 июля 2024 г.

№ 1831

г. Архангельск

**О внесении изменений в документацию по планировке территории**

В соответствии с пунктом 2 части 5.1 статьи 46 Градостроительного кодекса Российской Федерации, пунктом 26 части 1 статьи 16 Федерального закона от 6 октября 2003 года № 131-ФЗ «Об общих принципах организации местного самоуправления в Российской Федерации» и на основании заявления председателя садового некоммерческого товарищества «Ромашка» Ильиной Анастасии Валентиновны администрация муниципального образования **п о с т а н о в л я е т**:

1. Внести изменения в документацию по планировке территории – «Проект планировки территории СНТ «Ромашка» муниципального образования Талажское», утвержденную постановлением администрации муниципального образования «Приморский муниципальный район» от 5 июня 2023 года № 1145:

лист «Варианты планировочных решений масштаб 1:2000» читать в новой редакции согласно приложению к настоящему постановлению.

2. Настоящее постановление подлежит официальному обнародованию и вступает в силу со дня его подписания.

Глава муниципального образования

В.А. Рудкина

Приложение  
к постановлению администрации  
Приморского муниципального округа  
Архангельской области  
от 04.07.2024 г. № 1831



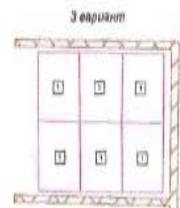
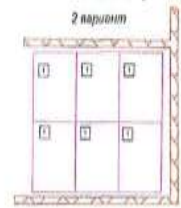
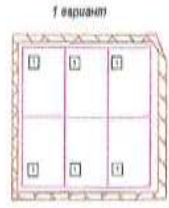
**Основные обозначения:**

- Граница проекта планировки территории
- Планировка границ plots
- Планировка тротуаров
- Разлинии и забросовый контур земельного участка, расположен в БТИ
- Разлинии образуемого земельного участка
- Разлинии и забросовый контур объекта капитального строительства, расположен в БТИ
- Угловые линии
- Номер участка
- Границы участка в м.к.п.
- Плотность
- Инженерно-технические объекты
- Детские площадки
- Спортивные
- Пункты водоснабжения

**Варианты расположения жилого/общественного дома на образуемых земельных участках**

**Ведомость жилых и общественных зданий и сооружений**

Номер на плане	Назначение	Этажность	Земельный участок
1	Жилой многоквартирный дом	1-2	182
2	Здание хранения	1	1
3	Здания и сооружения для размещения средств коммуникации	1	4
4	Трансформаторная подстанция	1	1



**Вариант расположения мусоросборника на континентальной площадке**



№		Дата		Имя		Подпись	
Проект территории							
Исполнитель	Дизайнер	И.И.	И.И.	И.И.	И.И.	И.И.	И.И.
Муниципальное образование «Приморский район, Архангельской области»				Муниципальное образование «Приморский район, Архангельской области»			
Архитектурно-планировочный отдел				Инженерно-технический отдел			